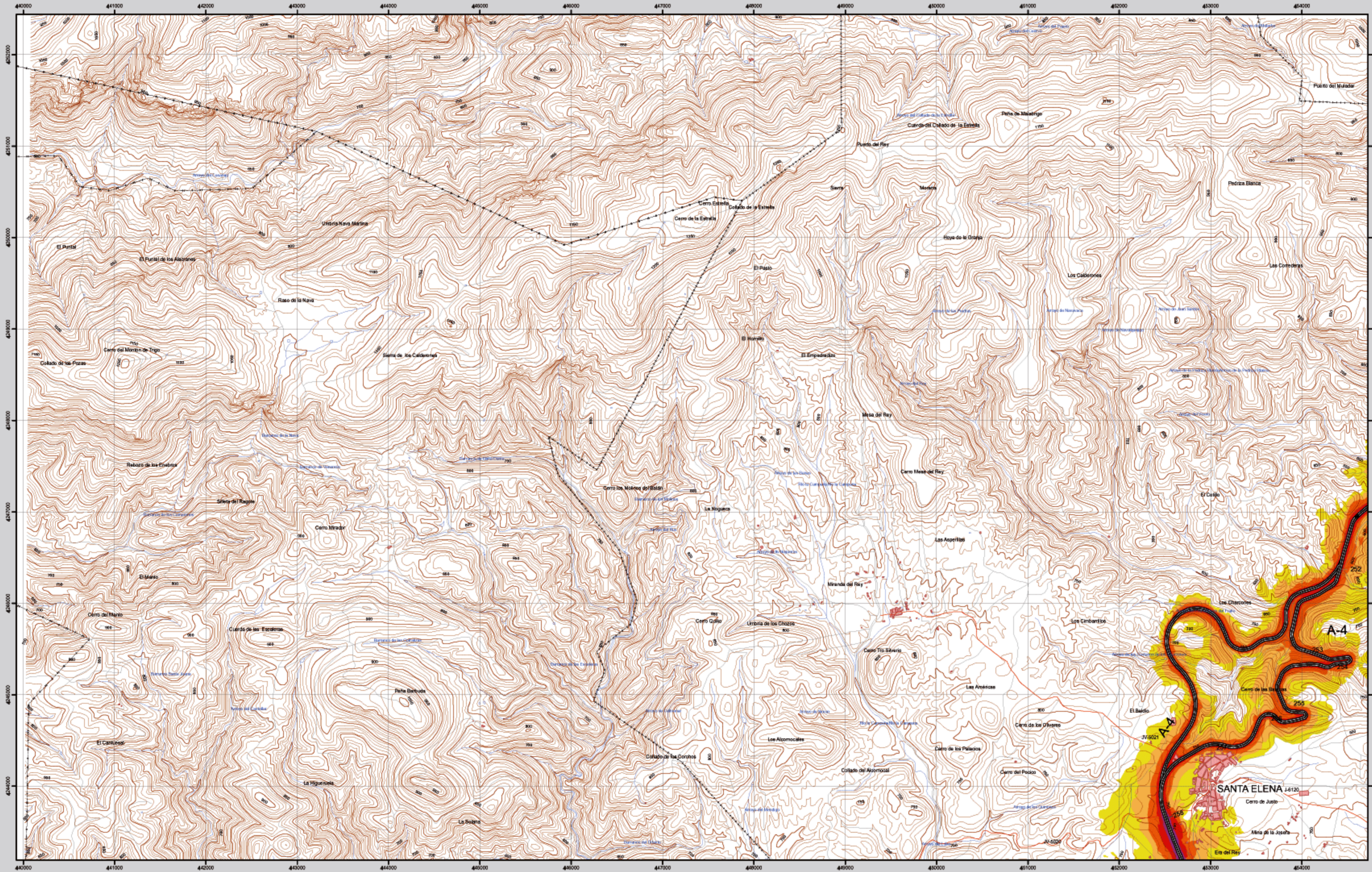


# SANTA ELENA



**Infraestructura**

Carretera Nacional, Autonómica 1º orden	—
Carretera Autonómica 2º orden	—
Carretera Autonómica 3º orden y otras	—
Caminos, pistas y vías pecuarias	—
Ferrocarril	—+—+—
Línea eléctrica	—+—+—
Eje del tronco de la A-4	—+—+—

**Socioestructura**

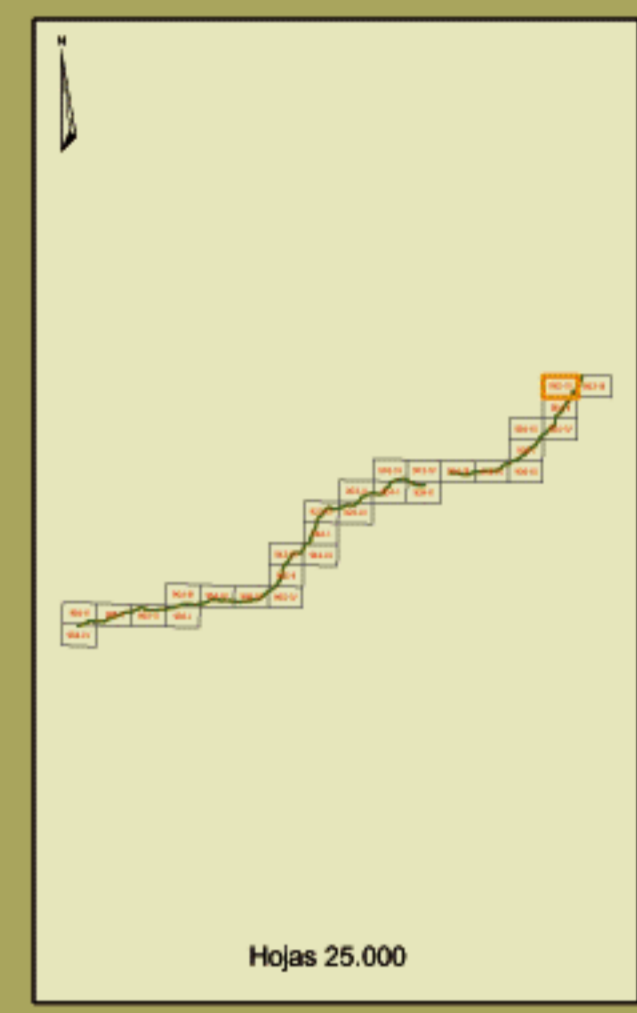
Edificaciones	■
Zonas Verdes	■
<b>Límites Administrativos</b>	
Límite municipal	—+—+—
Límite autonómico	—+—+—
<b>Hidrografía</b>	
Ríos	—
Arroyos, canales y acequias	—
Embalses y balsas	■

**Niveles Sonoros**

Lden dB(A)	■
55-60	■
60-65	■
65-70	■
70-75	■
>75	■



Estado Internacional. Proyección U.T.M. Datum europeo 1950 hasta 2011. Las longitudes están referidas al meridiano de Greenwich. Los altitudes se refieren al nivel medio del Mediterráneo en Alicante. Capitalización de las curvas de nivel 10 metros. Las coordenadas geográficas en negro corresponden a la cuadrícula Meridiana U.T.M.



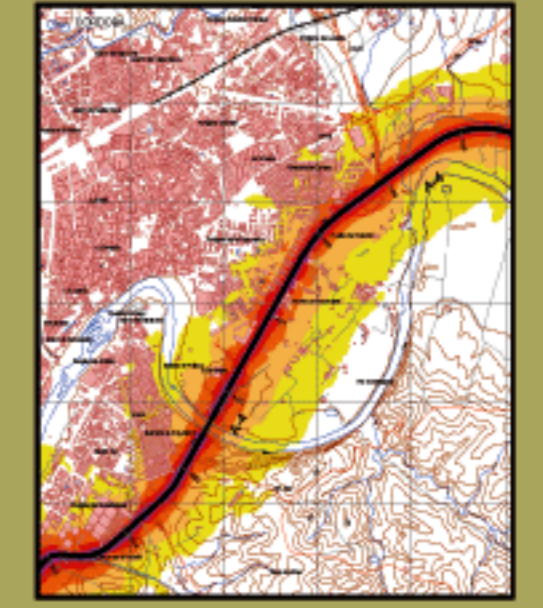
**862-IV**

**SANTA ELENA**

**MAPA ESTRATÉGICO DE RUIDO  
AUTOVÍA DEL SUR A-4  
(JAÉN - SEVILLA)  
UNIDAD DE MAPA ESTRATÉGICO A-4**

Escala 1 : 25.000  
Base cartográfica: Mapa Topográfico Nacional de España, Instituto Geográfico Nacional

Mapa de niveles sonoros Lden



Ministerio de Fomento

SECRETARÍA DE ESTADO DE INFRAESTRUCTURAS Y PLANIFICACIÓN  
DIRECCIÓN GENERAL DE CARRETERAS  
SUBDIRECCIÓN GENERAL DE PLANIFICACIÓN



# ALDEA QUINTANA



**Infraestructura**

Carretera Nacional, Autonómica 1º orden	
Carretera Autonómica 2º orden	
Carretera Autonómica 3º orden y otras	
Caminos, pistas y vías pecuarias	
Ferrocarril	
Línea eléctrica	
Eje del tronco de la A-4	

**Socioestructura**

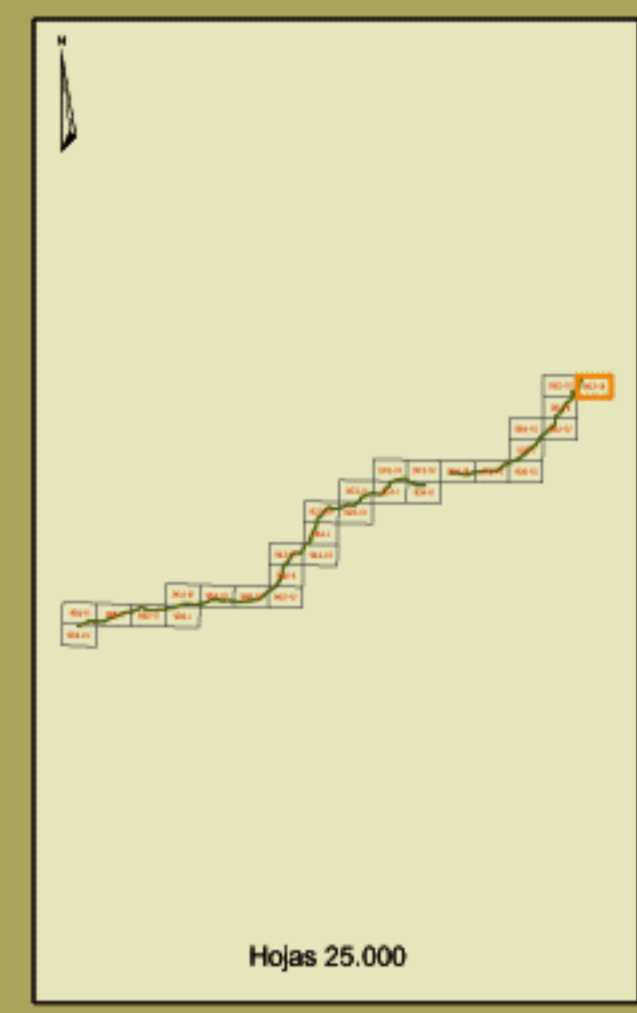
Edificaciones	
Zonas Verdes	
<b>Límites Administrativos</b>	
Límite municipal	
Límite autonómico	
<b>Hidrografía</b>	
Ríos	
Arroyos, canales y acequias	
Embalses y balsas	

**Niveles Sonoros**

Lden dB(A)	Color
55-60	Yellow
60-65	Orange
65-70	Red-Orange
70-75	Red
>75	Purple



Estado Internacional. Proyección U.T.M. Datum europeo 1950 hasta 2011. Las longitudes están referidas al meridiano de Greenwich. Los altitudes se refieren al nivel medio del Mediterráneo en Alicante. Capitulación de las lonas de 1983 metros. Las coordenadas geográficas en negro corresponden a la cuadrícula Meridiana U.T.M.



**863-III**

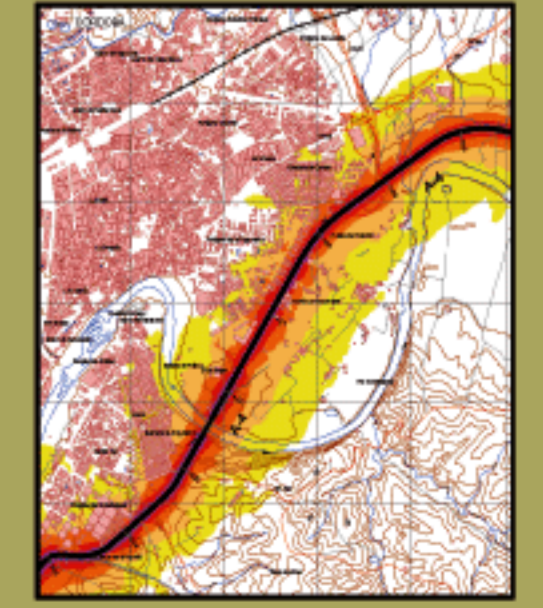
**ALDEA QUINTANA**

**MAPA ESTRATÉGICO DE RUIDO  
AUTOVÍA DEL SUR A-4  
(JAÉN - SEVILLA)  
UNIDAD DE MAPA ESTRATÉGICO A-4**

Escala 1 : 25.000

Base cartográfica: Mapa Topográfico Nacional de España. Instituto Geográfico Nacional

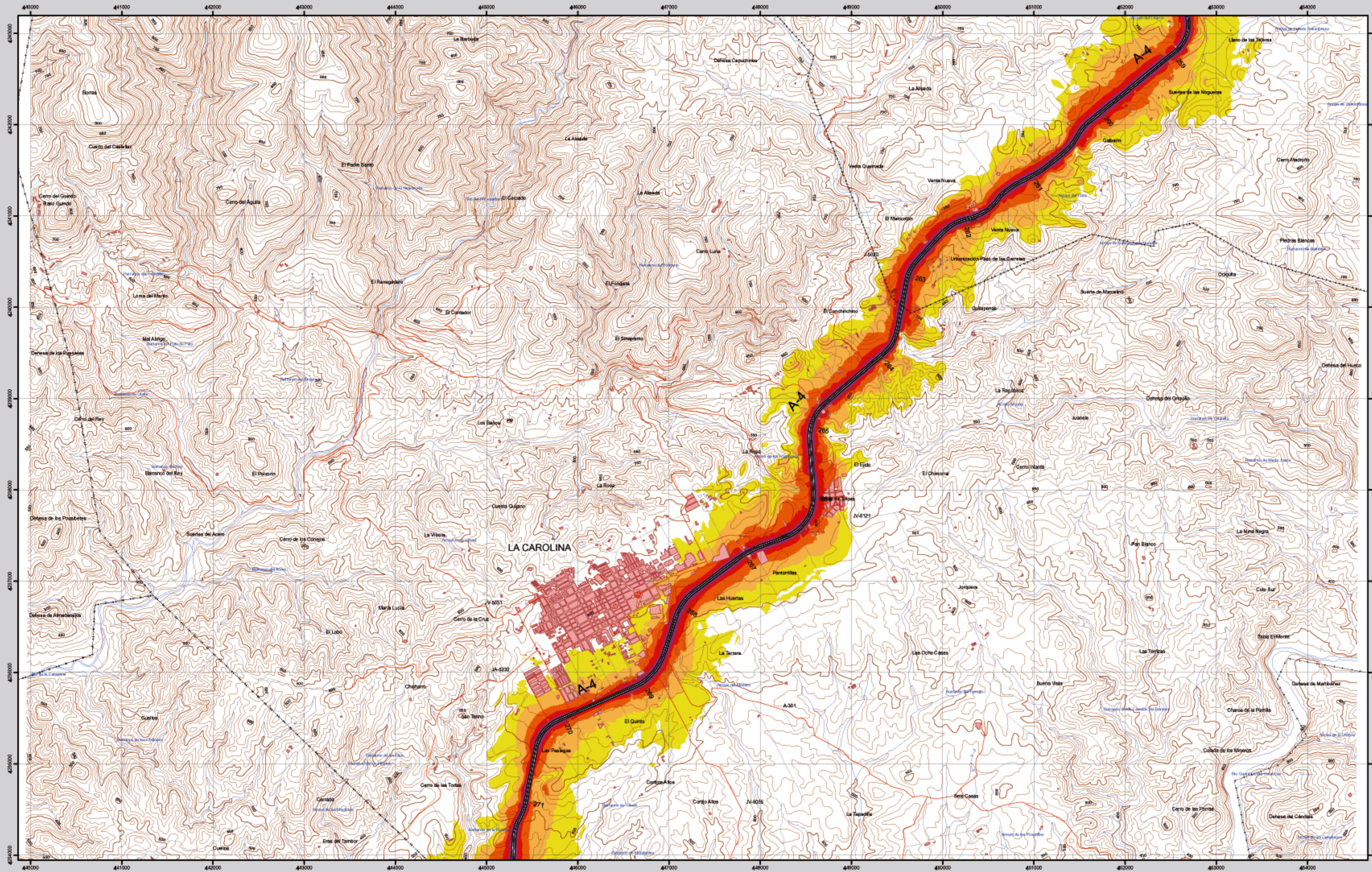
Mapa de niveles sonoros Lden



Ministerio de Fomento  
SECRETARÍA DE ESTADO DE INFRAESTRUCTURAS Y PLANIFICACIÓN  
DIRECCIÓN GENERAL DE CARRETERAS  
SUBDIRECCIÓN GENERAL DE PLANIFICACIÓN



# LA CAROLINA



**Infraestructura**

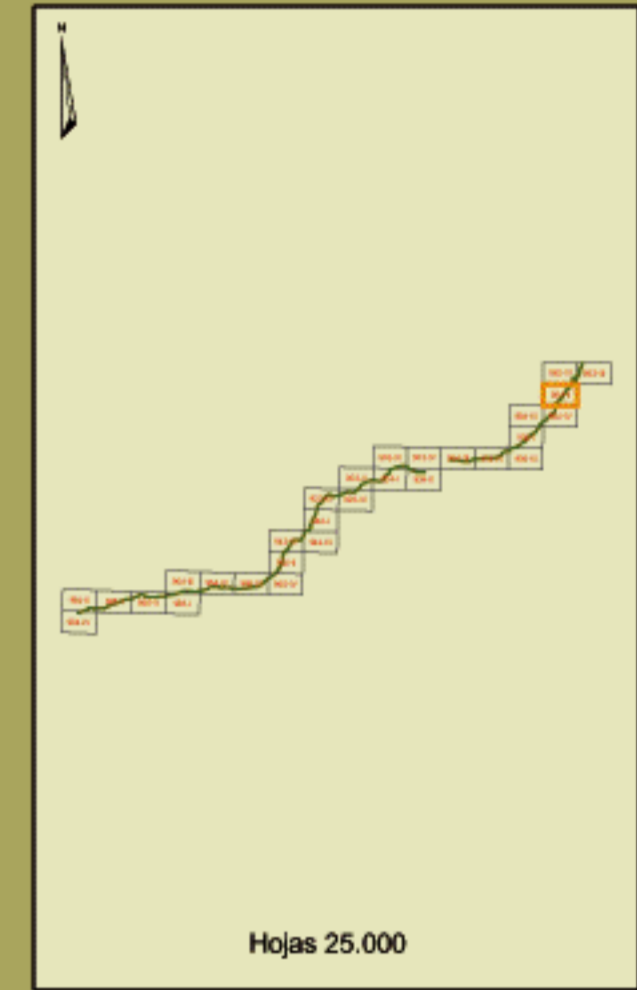
Carretera Nacional, Autonómica 1º orden	—
Carretera Autonómica 2º orden	—
Carretera Autonómica 3º orden y otras	—
Caminos, pistas y vías pecuarias	—
Ferrocarril	—+—+—
Línea eléctrica	—+—+—
Eje del tronco de la A-4	—

**Socioestructura**

Edificaciones	■
Zonas Verdes	■
<b>Límites Administrativos</b>	
Límite municipal	—+—+—
Límite autonómico	—+—+—
<b>Hidrografía</b>	
Ríos	—
Arroyos, canales y acequias	—
Embalses y balsas	■

**Niveles Sonoros**

Lden dB(A)	Color
55-60	Yellow
60-65	Orange
65-70	Red-Orange
70-75	Red
>75	Purple



884-II



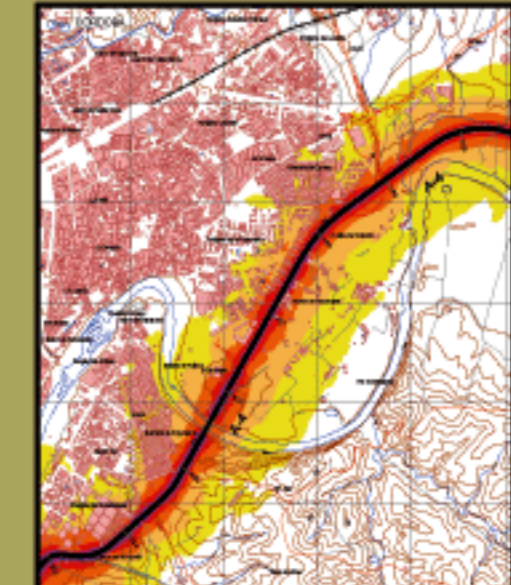
## LA CAROLINA

### MAPA ESTRATÉGICO DE RUIDO AUTOVÍA DEL SUR A-4 (JAÉN - SEVILLA) UNIDAD DE MAPA ESTRATÉGICO A-4

Escala 1 : 25.000

Base cartográfica: Mapa Topográfico Nacional del Estado, Instituto Geográfico Nacional

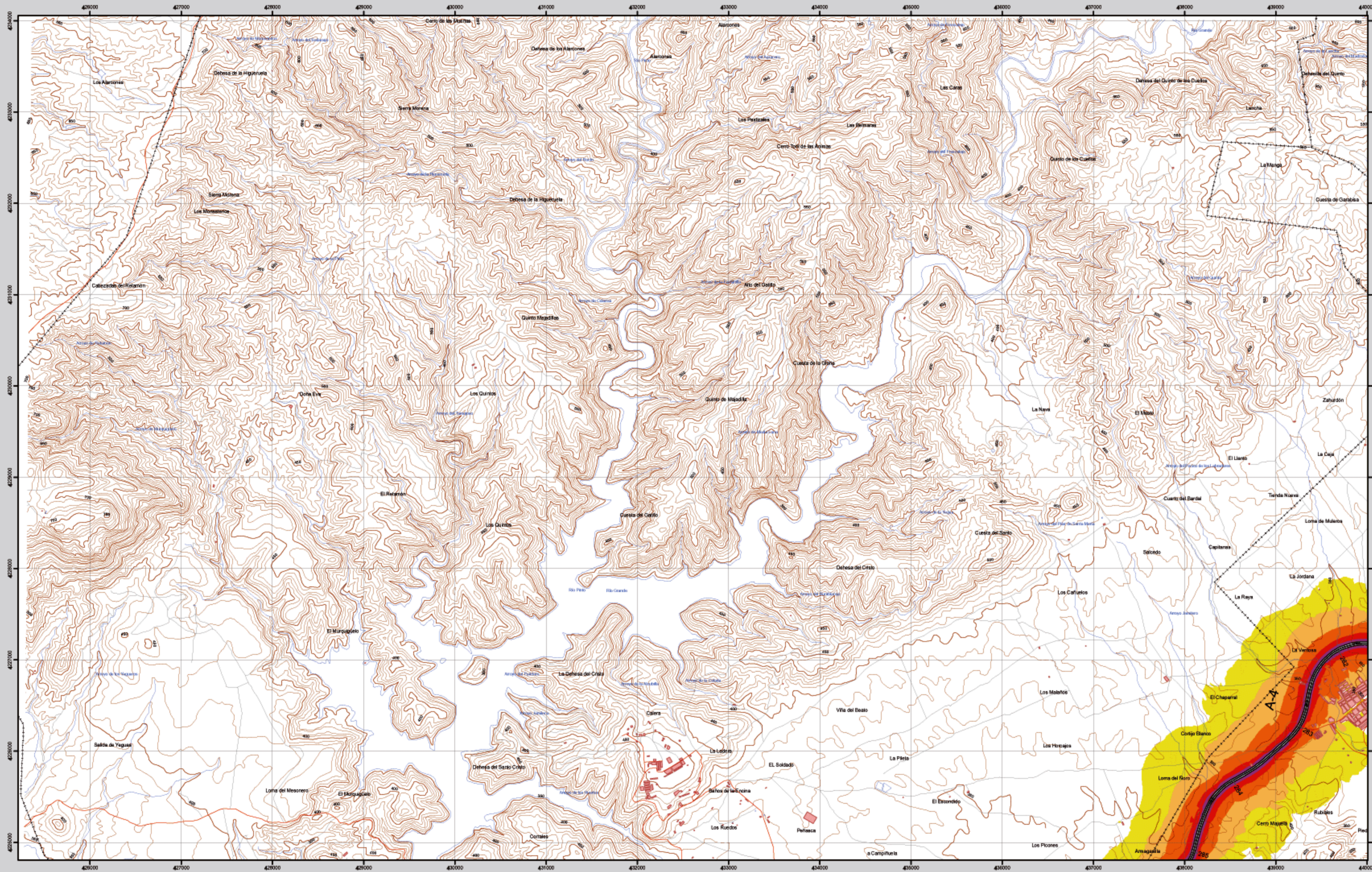
Mapa de niveles sonoros Lden




**Ministerio de Fomento**  
 SECRETARÍA DE ESTADO DE INFRAESTRUCTURAS Y PLANIFICACIÓN  
 DIRECCIÓN GENERAL DE CARRETERAS  
 SUBDIRECCIÓN GENERAL DE PLANIFICACIÓN



# BAÑOS DE ENCINA



**Infraestructura**

Carretera Nacional, Autonómica 1º orden	
Carretera Autonómica 2º orden	
Carretera Autonómica 3º orden y otras	
Caminos, pistas y vías pecuarias	
Ferrocarril	
Línea eléctrica	
Eje del tronco de la A-4	

**Socioestructura**

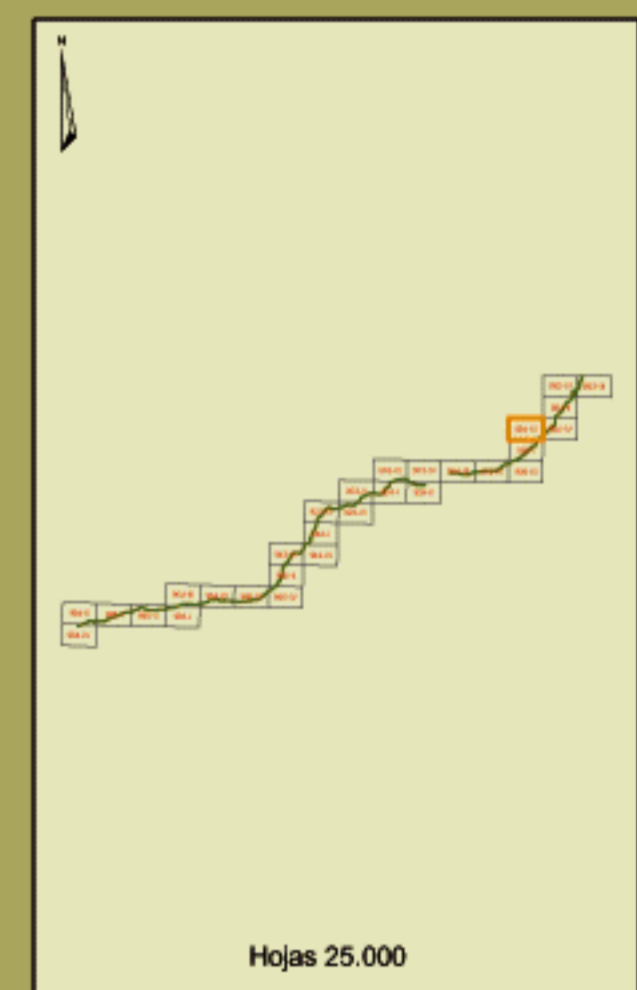
Edificaciones	
Zonas Verdes	
<b>Límites Administrativos</b>	
Límite municipal	
Límite autonómico	
<b>Hidrografía</b>	
Ríos	
Arroyos, canales y acequias	
Embalses y balsas	

**Niveles Sonoros**

Lden dB(A)	Color
55-60	Yellow
60-65	Orange
65-70	Red-Orange
70-75	Red
>75	Purple



Estado Internacional. Proyección U.T.M. Datum europeo 1950 hasta 2011. Las longitudes están referidas al meridiano de Greenwich. Los altitudes se refieren al nivel medio del Mediterráneo en Alicante. Capitulación de las torres de 1961 metros. Las coordenadas geográficas en negro corresponden a la cuadrícula Meridiana U.T.M.



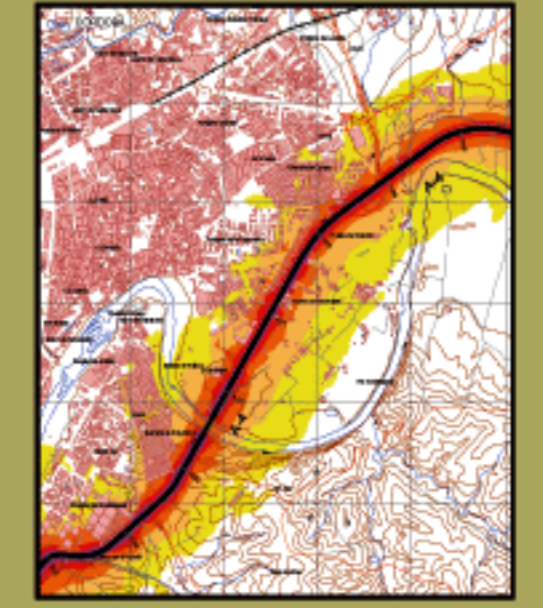
**884-III**

**BAÑOS DE ENCINA**

**MAPA ESTRATÉGICO DE RUIDO  
AUTOVÍA DEL SUR A-4  
(JAÉN - SEVILLA)  
UNIDAD DE MAPA ESTRATÉGICO A-4**

Escala 1 : 25.000  
Base cartográfica: Mapa Topográfico Nacional de España, Instituto Geográfico Nacional

Mapa de niveles sonoros Lden

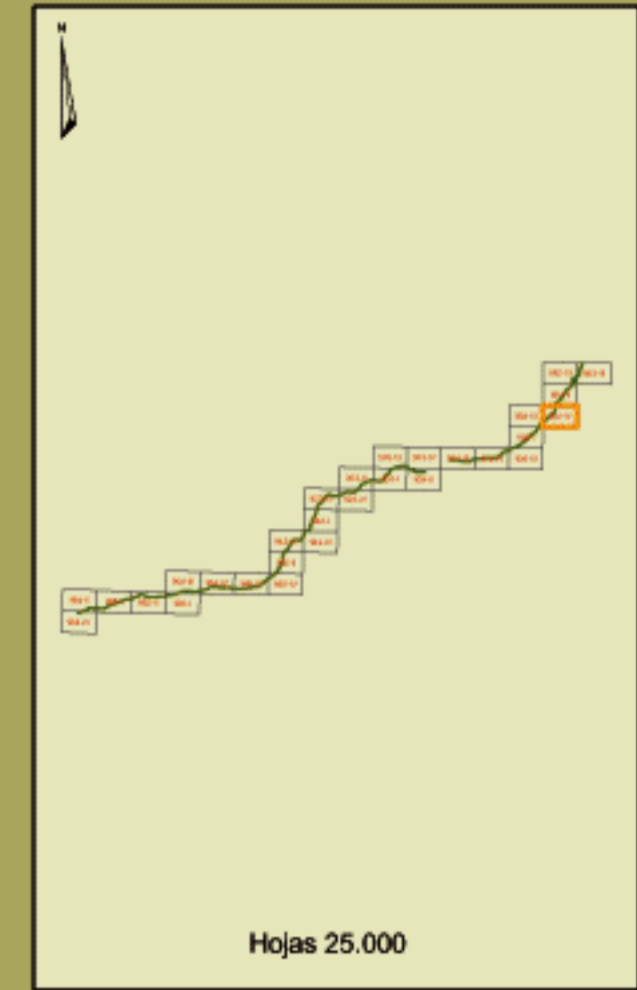
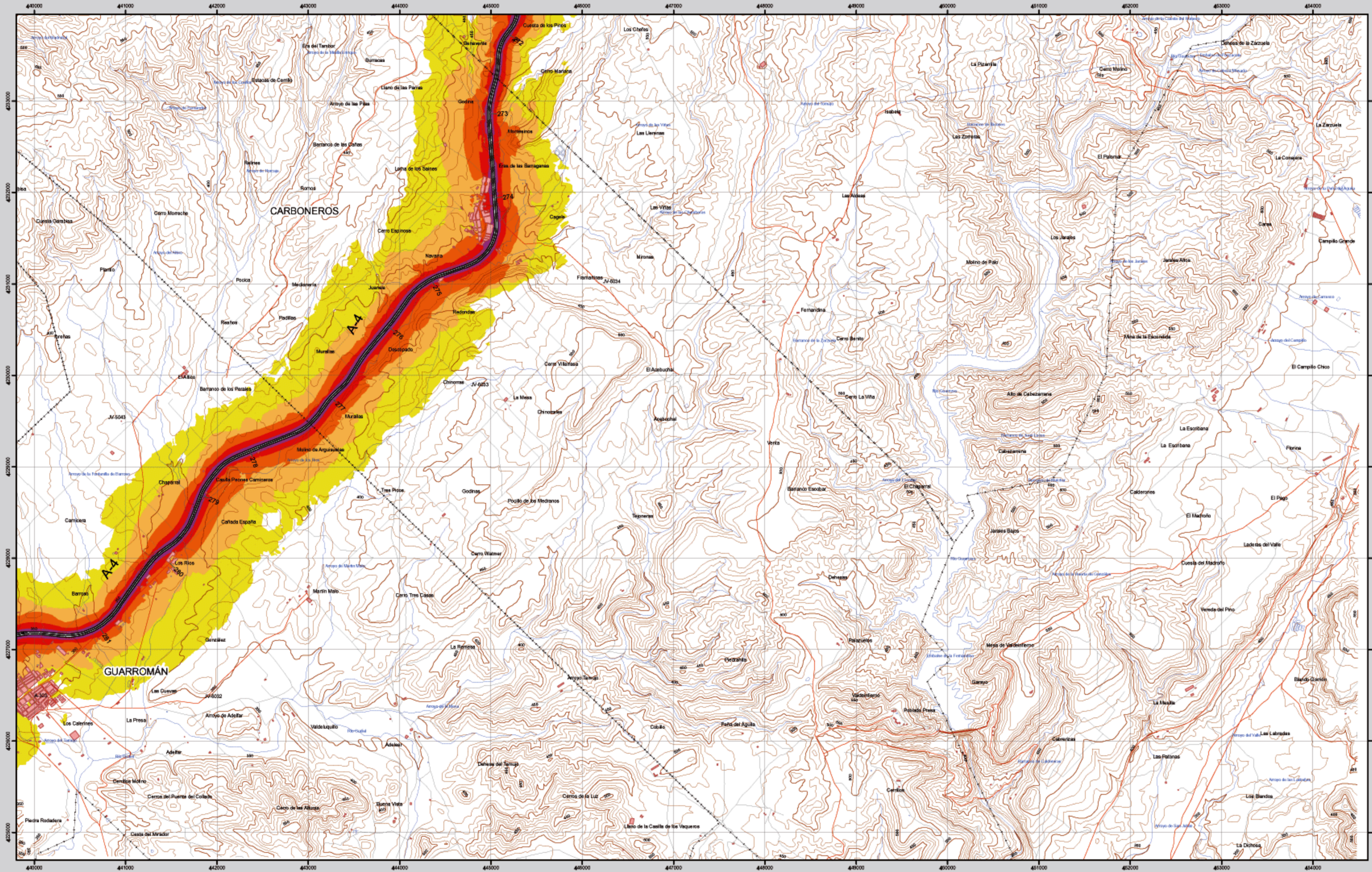


Ministerio de Fomento

SECRETARÍA DE ESTADO DE INFRAESTRUCTURAS Y PLANIFICACIÓN  
DIRECCIÓN GENERAL DE CARRETERAS  
SUBDIRECCIÓN GENERAL DE PLANIFICACIÓN



# CARBONEROS



884-IV

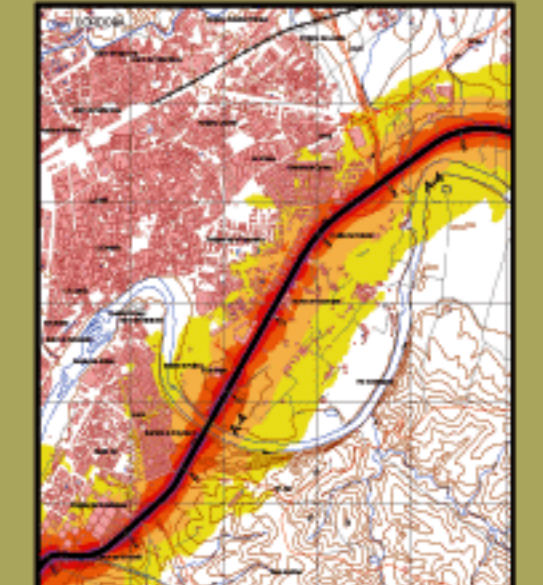
CARBONEROS

MAPA ESTRATÉGICO DE RUIDO  
 AUTOVÍA DEL SUR A-4  
 (JAÉN - SEVILLA)  
 UNIDAD DE MAPA ESTRATÉGICO A-4

Escala 1 : 25.000

Base cartográfica: Mapa Topográfico Nacional de España  
 Instituto Geográfico Nacional

Mapa de niveles sonoros Lden



**Infraestructura**

Carretera Nacional, Autonómica 1º orden.	
Carretera Autonómica 2º orden.	
Carretera Autonómica 3º orden y otras.	
Caminos, pistas y vías pecuarias	
Ferrocarril	
Línea eléctrica	
Eje del tronco de la A-4	

**Socioestructura**

Edificaciones	
Zonas Verdes	
<b>Límites Administrativos</b>	
Límite municipal	
Límite autonómico	
<b>Hidrografía</b>	
Ríos	
Arroyos, canales y acequias	
Embalses y balsas	

**Niveles Sonoros**

Lden dB(A)	Color
55-60	Yellow
60-65	Orange
65-70	Red-Orange
70-75	Red
>75	Purple

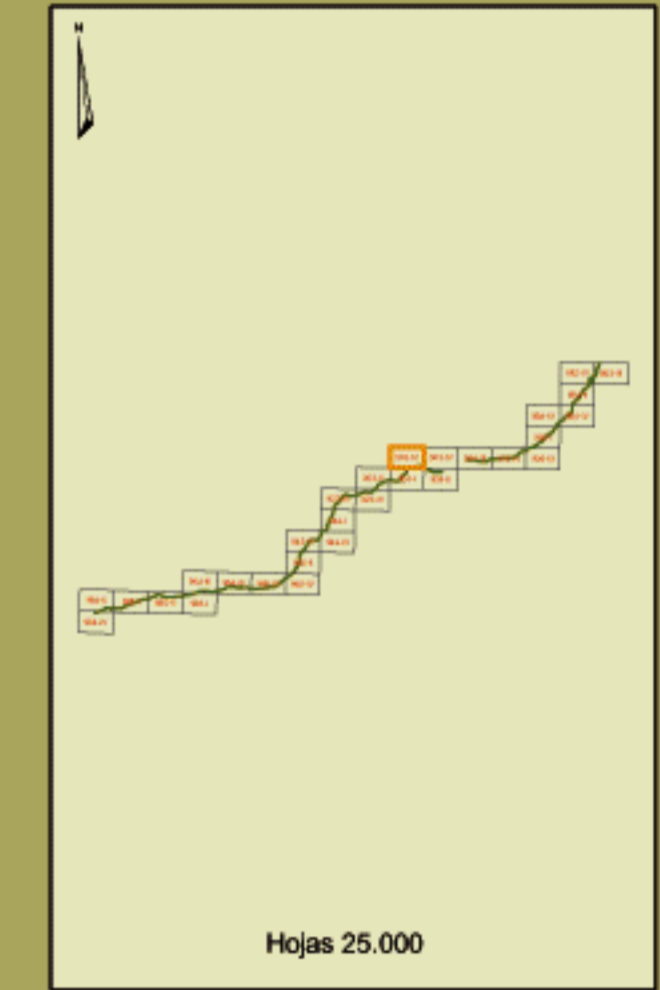
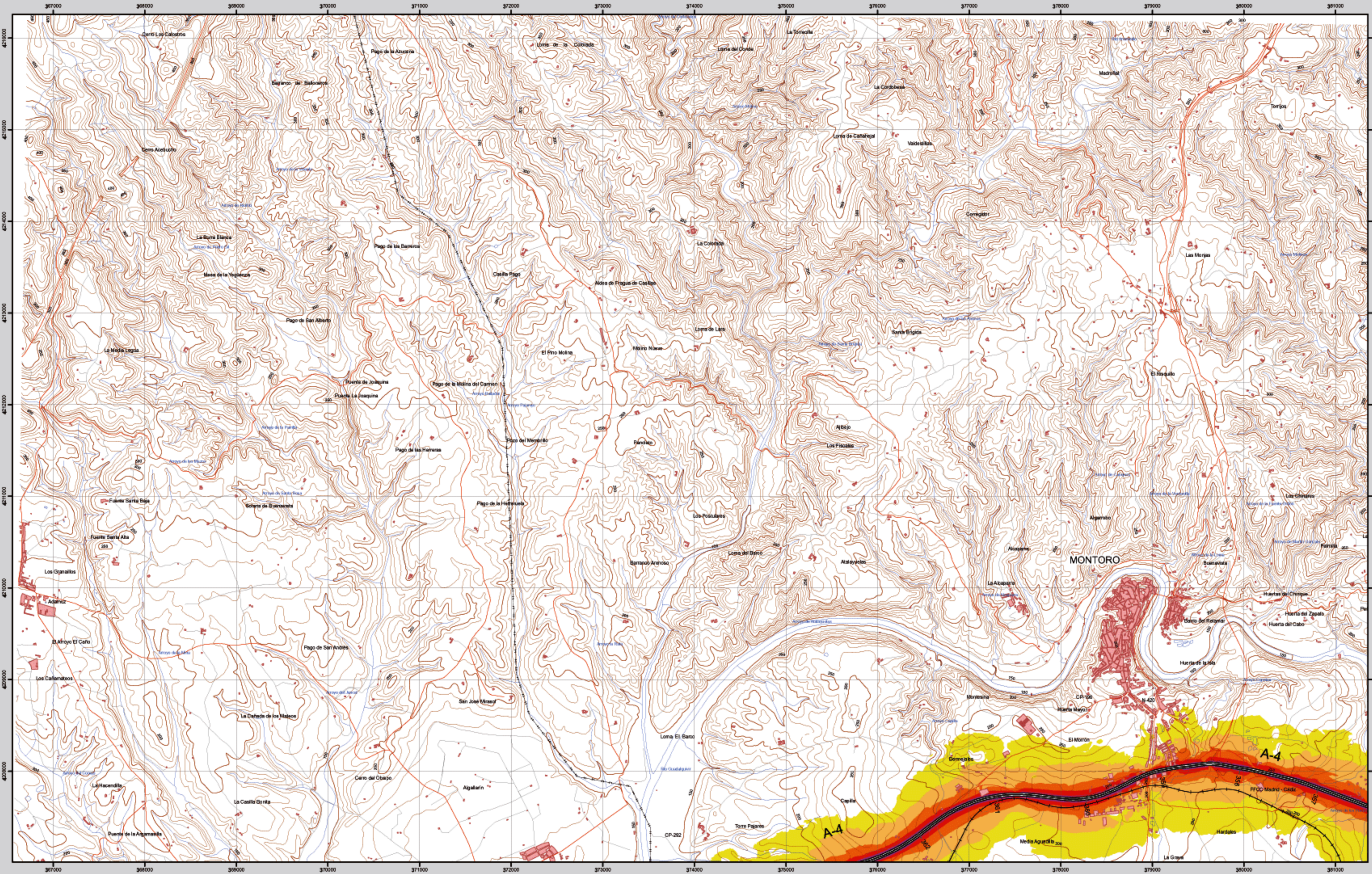


Estado Internacional. Proyección U.T.M. Datum europeo 1950 hasta 2011. Las longitudes están referidas al meridiano de Greenwich.  
 Los altitudes se refieren al nivel medio del Mediterráneo en Alicante. Capitulación de las torres de 1961 metros.  
 Las coordenadas geográficas en negro corresponden a la cuadrícula Meridiana U.T.M.

Ministerio de Fomento  
 SECRETARÍA DE ESTADO DE INFRAESTRUCTURAS Y PLANIFICACIÓN  
 DIRECCIÓN GENERAL DE CARRETERAS  
 SUBDIRECCIÓN GENERAL DE PLANIFICACIÓN



# MONTORO



903-III



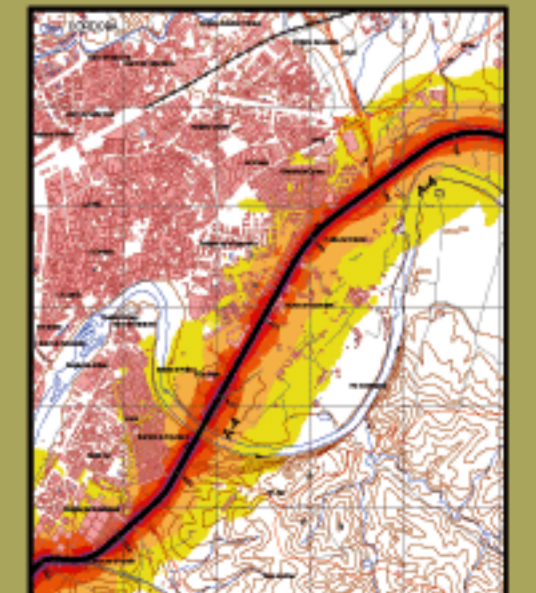
MONTORO

## MAPA ESTRATÉGICO DE RUIDO AUTOVÍA DEL SUR A-4 (JAÉN - SEVILLA) UNIDAD DE MAPA ESTRATÉGICO A-4

Escala 1 : 25.000

Base cartográfica: Mapa Topográfico Nacional de España  
Instituto Geográfico Nacional

Mapa de niveles sonoros Lden



**Infraestructura**

Carretera Nacional, Autonómica 1º orden	
Carretera Autonómica 2º orden	
Carretera Autonómica 3º orden y otras	
Caminos, pistas y vías pecuarias	
Ferrocarril	
Línea eléctrica	
Eje del tronco de la A-4	

**Socioestructura**

Edificaciones	
Zonas Verdes	
<b>Límites Administrativos</b>	
Límite municipal	
Límite autonómico	
<b>Hidrografía</b>	
Ríos	
Arroyos, canales y acequias	
Embalses y balsas	

**Niveles Sonoros**

Lden dB(A)	Color
55-60	
60-65	
65-70	
70-75	
>75	



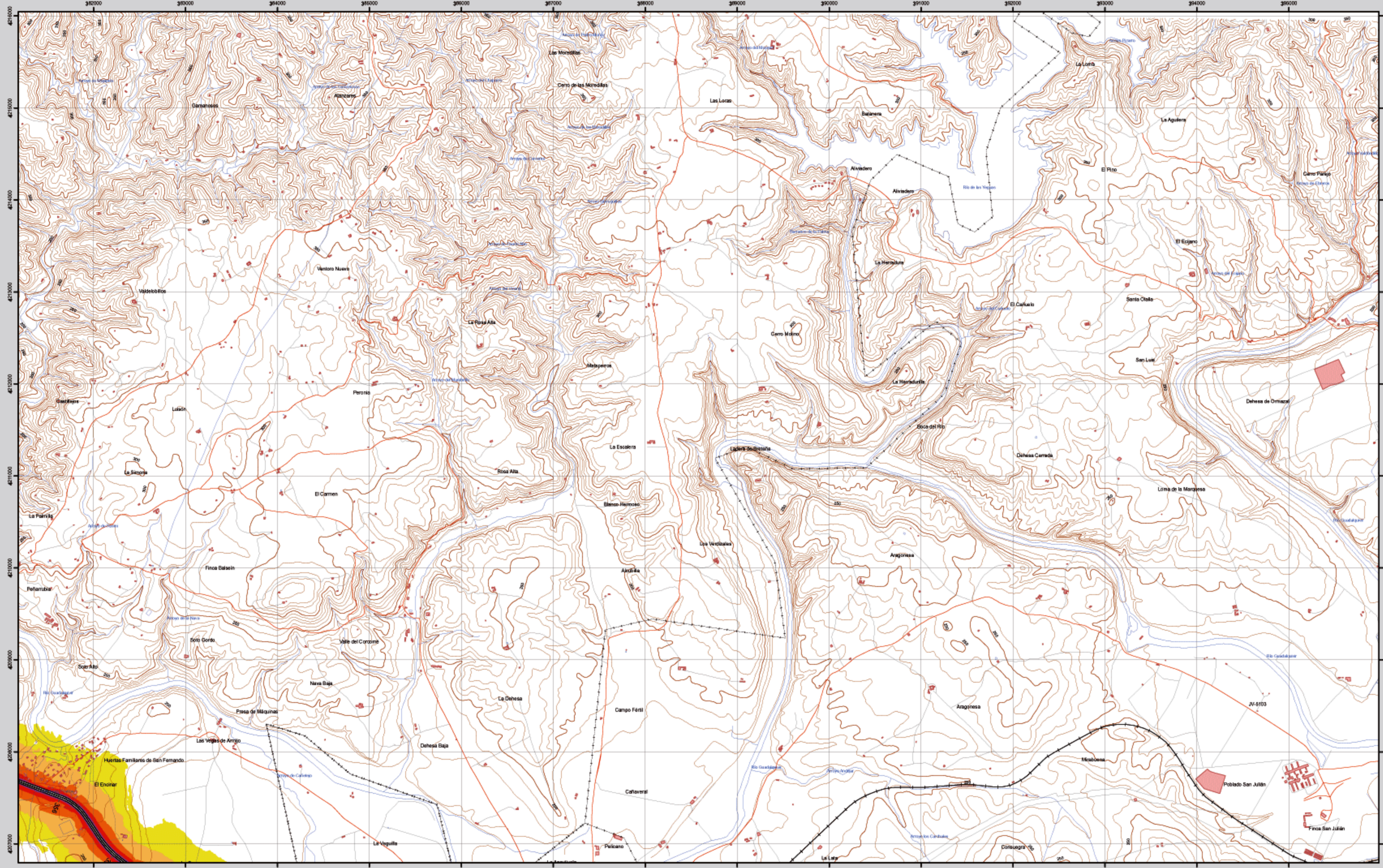
Estado Internacional. Proyección U.T.M. Datum europeo 1950 hasta 2011. Las longitudes están orientadas al meridiano de Greenwich. Los altitudes se refieren al nivel medio del Mediterráneo en Alicante. Capitulación de las zonas de nivel 10 metros. Las coordenadas geográficas en negro corresponden a la cuadrícula Monarcica U.T.M.

Ministerio de Fomento

SECRETARÍA DE ESTADO DE INFRAESTRUCTURAS Y PLANIFICACIÓN  
DIRECCIÓN GENERAL DE CARRETERAS  
SUBDIRECCIÓN GENERAL DE PLANIFICACIÓN



# SAN JULIAN



**Infraestructura**

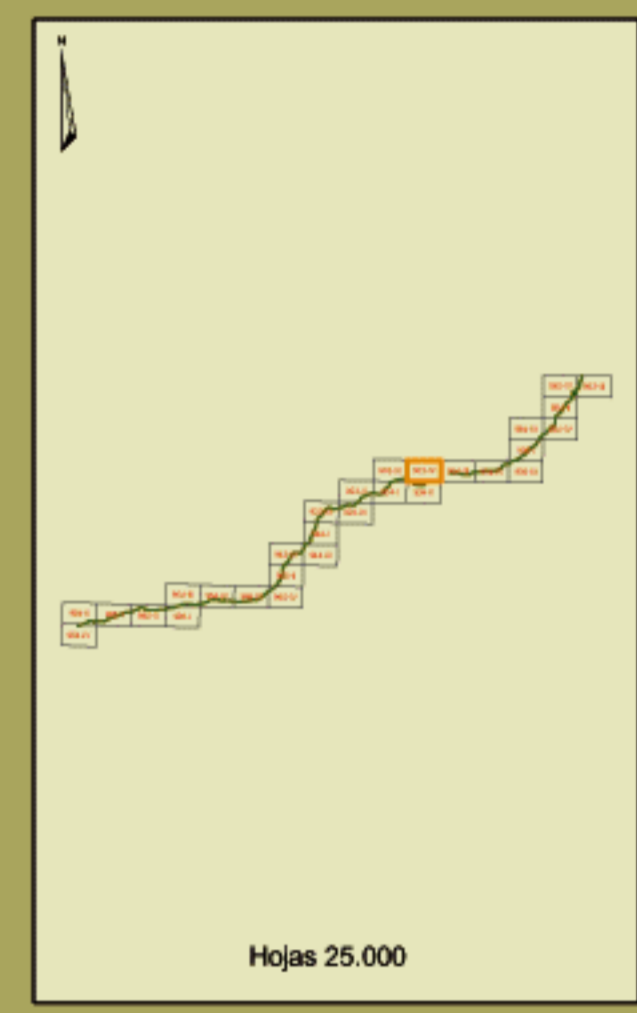
Carretera Nacional, Autonómica 1º orden	
Carretera Autonómica 2º orden	
Carretera Autonómica 3º orden y otras	
Caminos, pistas y vías pecuarias	
Ferrocarril	
Línea eléctrica	
Eje del tronco de la A-4	

**Socioestructura**

Edificaciones	
Zonas Verdes	
<b>Límites Administrativos</b>	
Límite municipal	
Límite autonómico	
<b>Hidrografía</b>	
Ríos	
Arroyos, canales y acequias	
Embalses y balsas	

**Niveles Sonoros**

Lden dB(A)	Color
55-60	Yellow
60-65	Orange
65-70	Red-Orange
70-75	Red
>75	Purple



**903-IV**

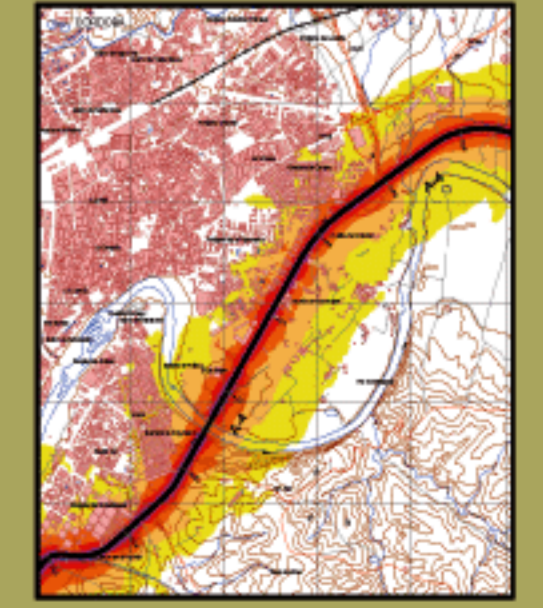
**SAN JULIAN**

**MAPA ESTRATÉGICO DE RUIDO  
AUTOVÍA DEL SUR A-4  
(JAÉN - SEVILLA)  
UNIDAD DE MAPA ESTRATÉGICO A-4**

Escala 1 : 25.000

Base cartográfica: Mapa Topográfico Nacional de España, Instituto Geográfico Nacional

Mapa de niveles sonoros Lden



Ministerio de Fomento

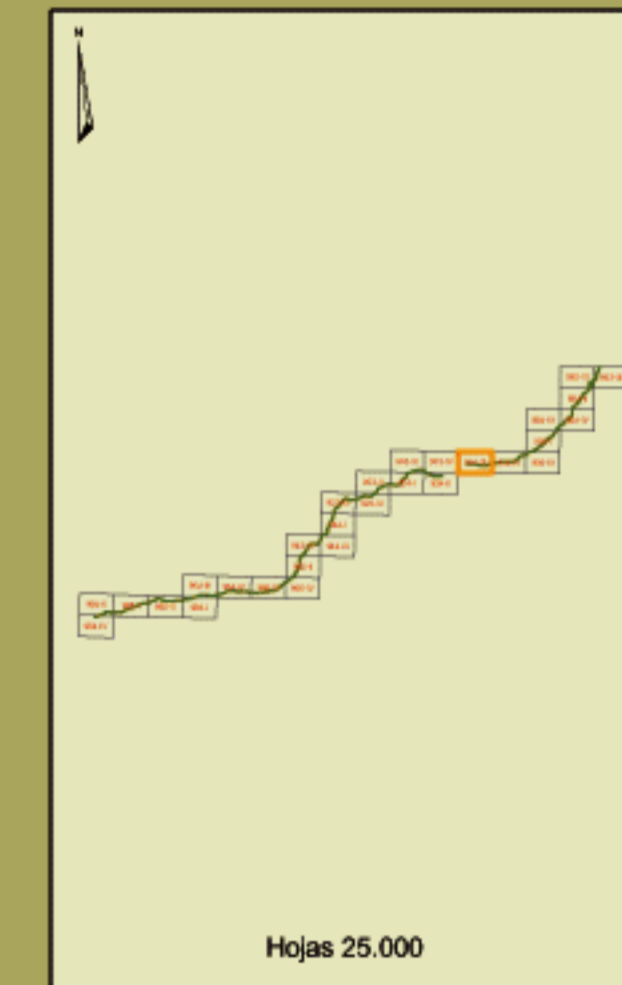
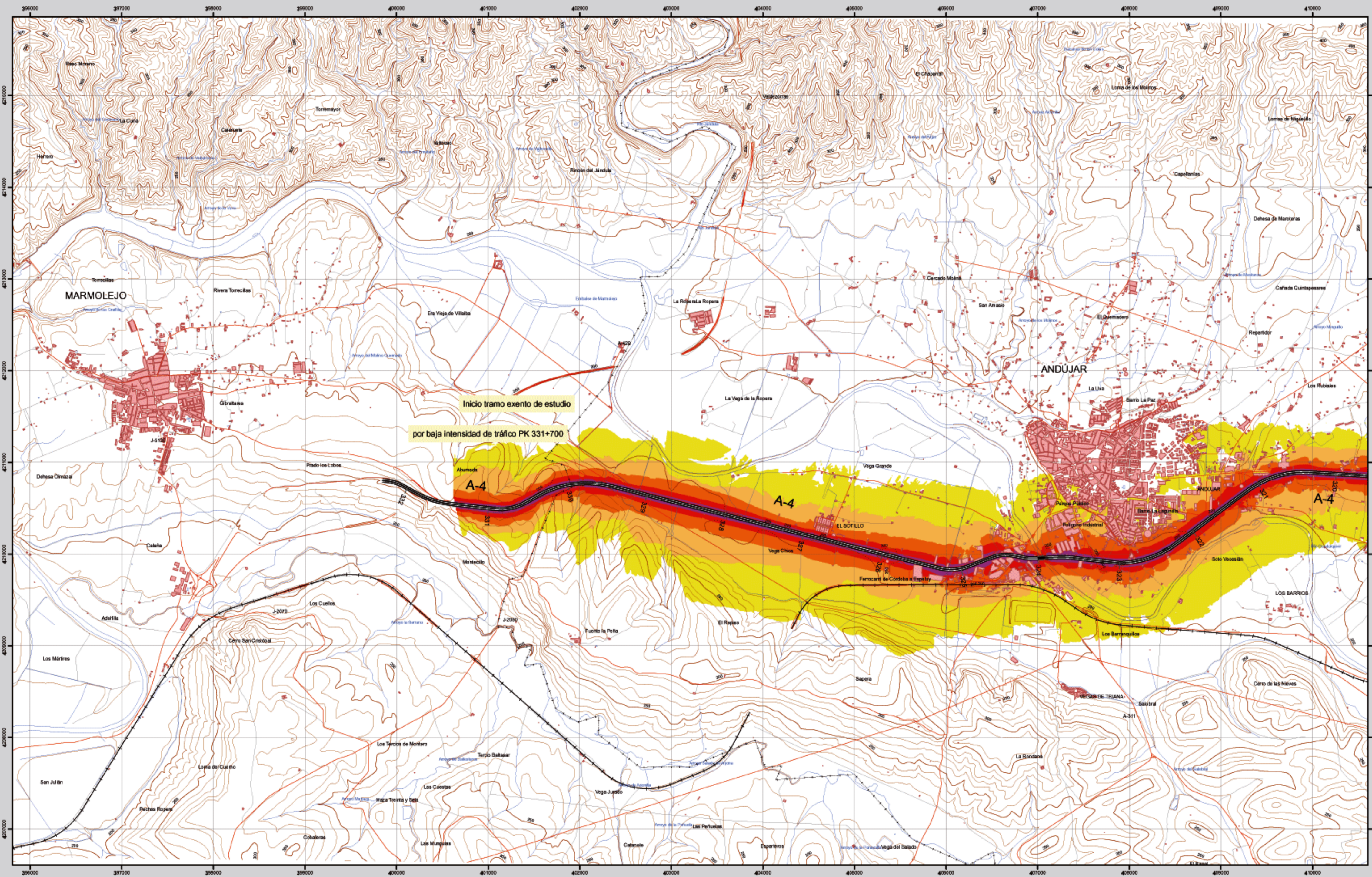
SECRETARÍA DE ESTADO DE INFRAESTRUCTURAS Y PLANIFICACIÓN

DIRECCIÓN GENERAL DE CARRETERAS

SUBDIRECCIÓN GENERAL DE PLANIFICACIÓN



# ANDUJAR



904-III



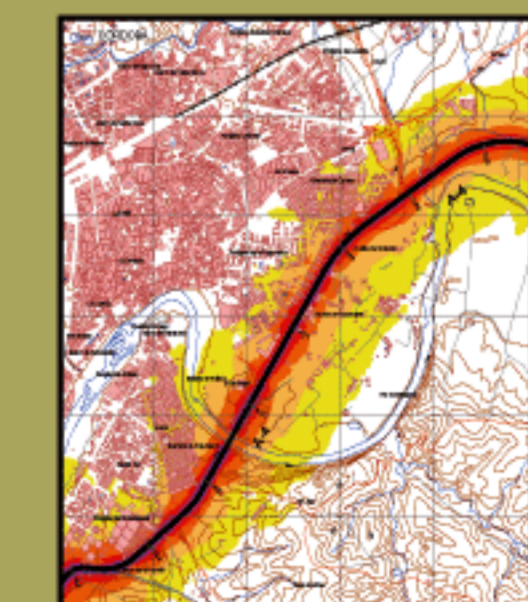
ANDUJAR

**MAPA ESTRATÉGICO DE RUIDO  
AUTOVÍA DEL SUR A-4  
(JAÉN - SEVILLA)  
UNIDAD DE MAPA ESTRATÉGICO A-4**

Escala 1 : 25.000

Base cartográfica: Mapa Topográfico Nacional de España  
Instituto Geográfico Nacional

Mapa de niveles sonoros Lden



**Infraestructura**

- Carretera Nacional, Autonómica 1º orden
- Carretera Autonómica 2º orden
- Carretera Autonómica 3º orden y otras
- Caminos, pistas y vías pecuarias
- Ferrocarril
- Línea eléctrica
- Eje del tronco de la A-4

**Socioestructura**

- Edificaciones
- Zonas Verdes
- Límites Administrativos**
- Límite municipal
- Límite autonómico
- Hidrografía**
- Ríos
- Arroyos, canales y acequias
- Embalses y balsas

**Niveles Sonoros**

Lden dB(A)

- 55-60
- 60-65
- 65-70
- 70-75
- >75

1 : 25.000

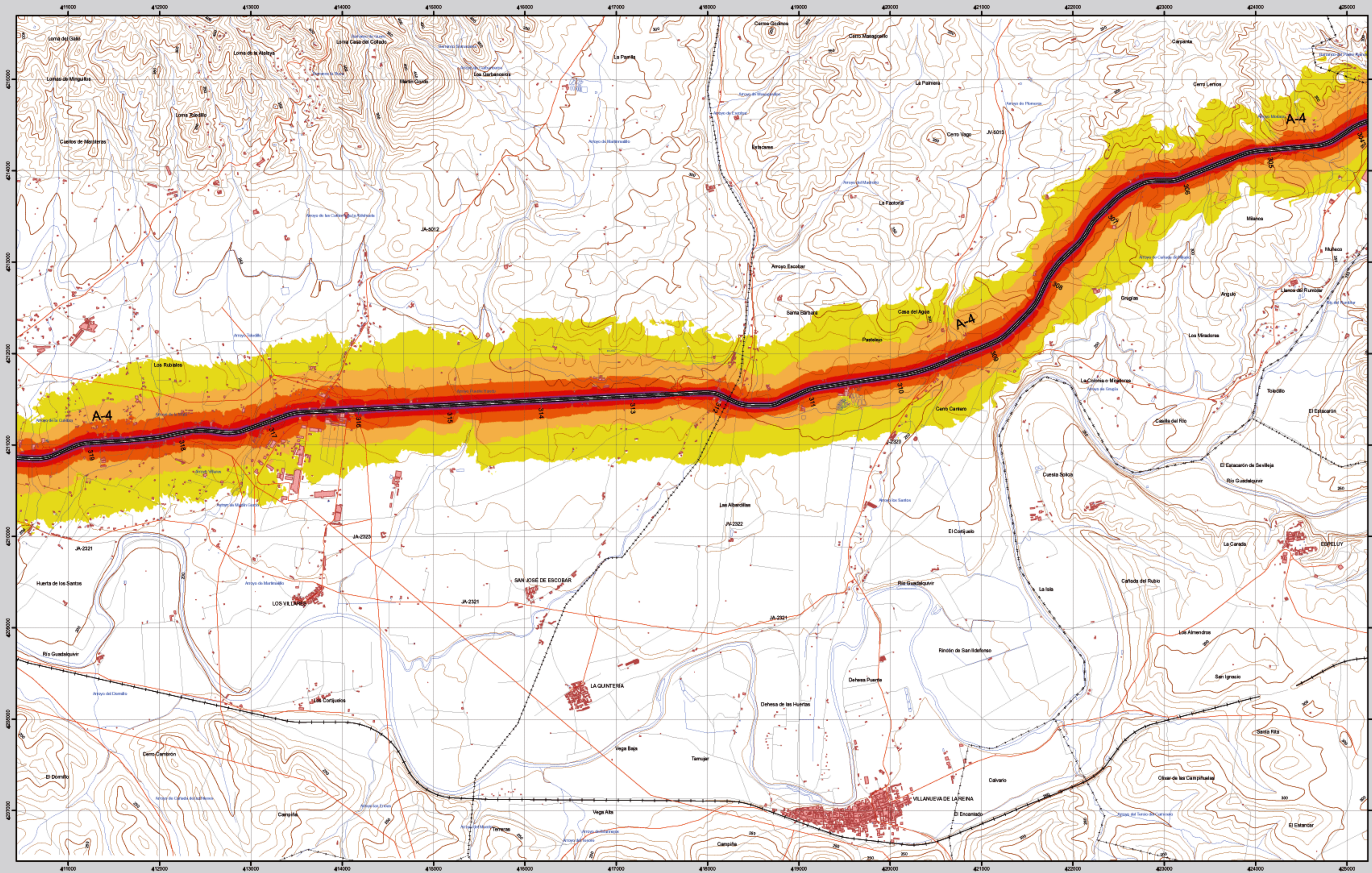
Estado Internacional. Proyección U.T.M. Datum europeo 1950 hasta 2011. Las longitudes están referidas al meridiano de Greenwich.  
Los altitudes se refieren al nivel medio del Mediterráneo en Alicante. Cota de referencia de las curvas de nivel 19 metros.  
Las coordenadas geográficas en negro corresponden a la cuadrícula Meridiana U.T.M.

Ministerio de Fomento  
SECRETARÍA DE ESTADO DE INFRAESTRUCTURAS Y PLANIFICACIÓN  
DIRECCIÓN GENERAL DE CARRETERAS  
SUBDIRECCIÓN GENERAL DE PLANIFICACIÓN

egra  
evaluación y gestión del ruido ambiental



# VILLANUEVA DE LA REINA



**Infraestructura**

Carretera Nacional, Autonómica 1º orden	
Carretera Autonómica 2º orden	
Carretera Autonómica 3º orden y otras	
Caminos, pistas y vías pecuarias	
Ferrocarril	
Línea eléctrica	
Eje del tronco de la A-4	

**Socioestructura**

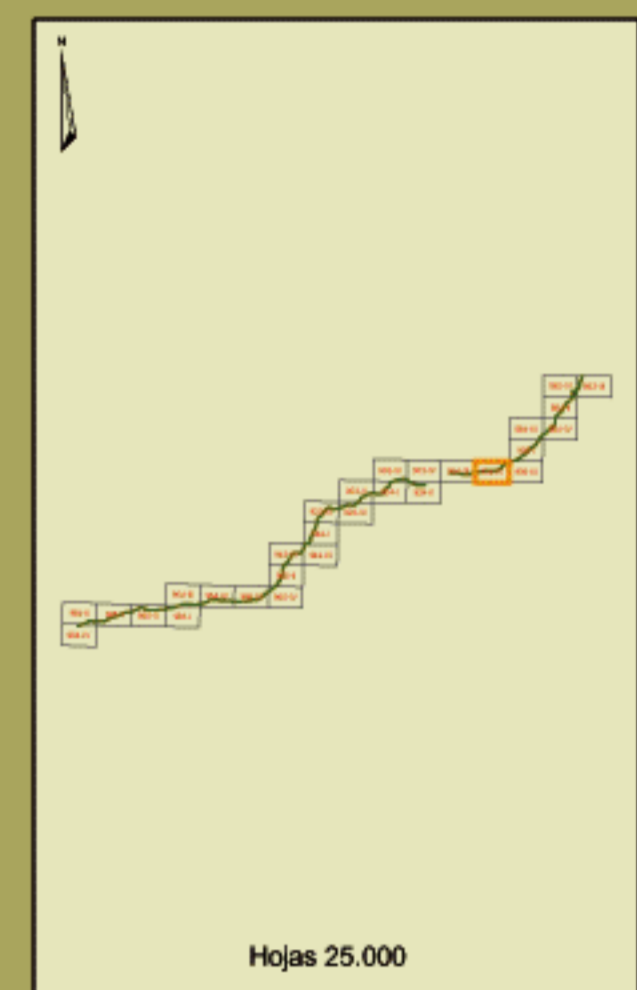
Edificaciones	
Zonas Verdes	
<b>Límites Administrativos</b>	
Límite municipal	
Límite autonómico	
<b>Hidrografía</b>	
Ríos	
Arroyos, canales y acequias	
Embalses y balsas	

**Niveles Sonoros**

Lden dB(A)	Color
55-60	Yellow
60-65	Orange
65-70	Red-Orange
70-75	Red
>75	Purple



Estado Internacional. Proyección U.T.M. Datum europeo 1950 hasta 2011. Las longitudes están referidas al meridiano de Greenwich. Los dibujos se refieren al nivel medio del Mediterráneo en Alicante. Cuadrícula de los metros de nivel 10 metros. Las coordenadas geográficas en negro corresponden a la cuadrícula Matemática U.T.M.



**904-IV**

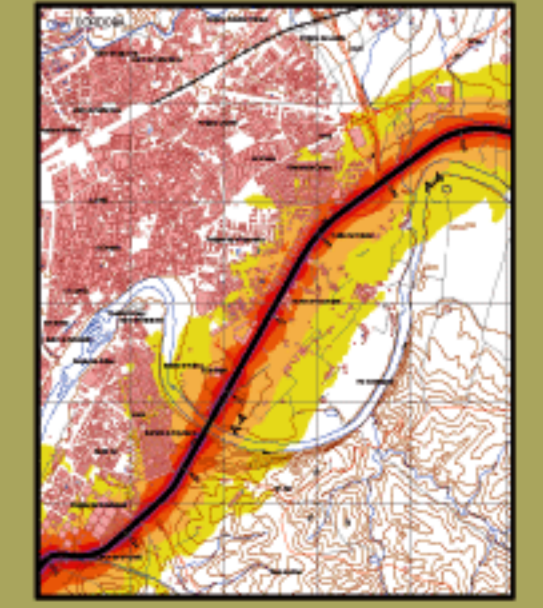
**VILLANUEVA DE LA REINA**

**MAPA ESTRATÉGICO DE RUIDO  
AUTOVÍA DEL SUR A-4  
(JAÉN - SEVILLA)**  
UNIDAD DE MAPA ESTRATÉGICO A-4

Escala 1 : 25.000

Base cartográfica: Mapa Topográfico Nacional de España. Instituto Geográfico Nacional

Mapa de niveles sonoros Lden

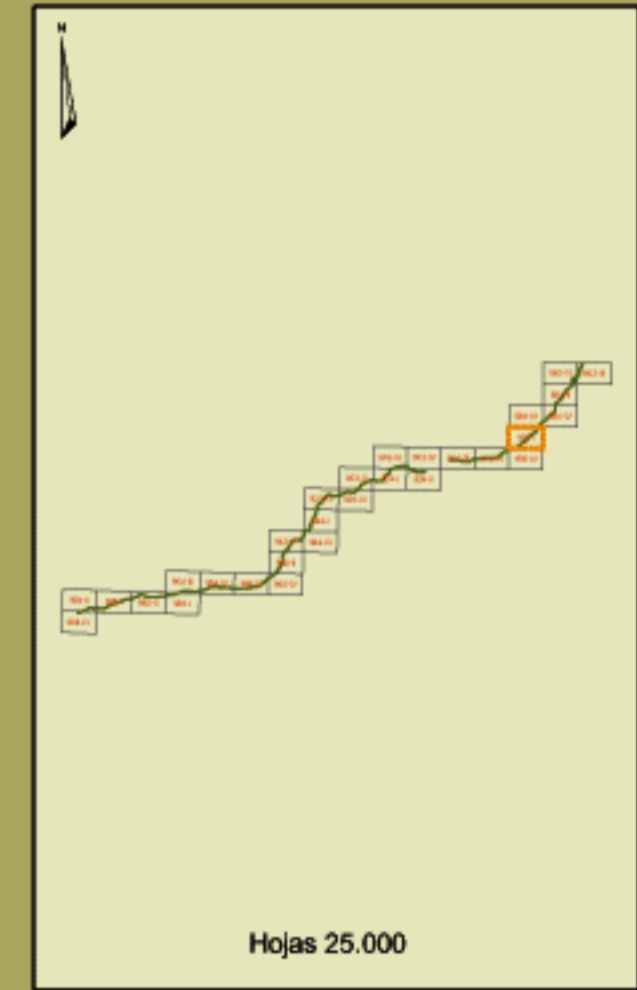
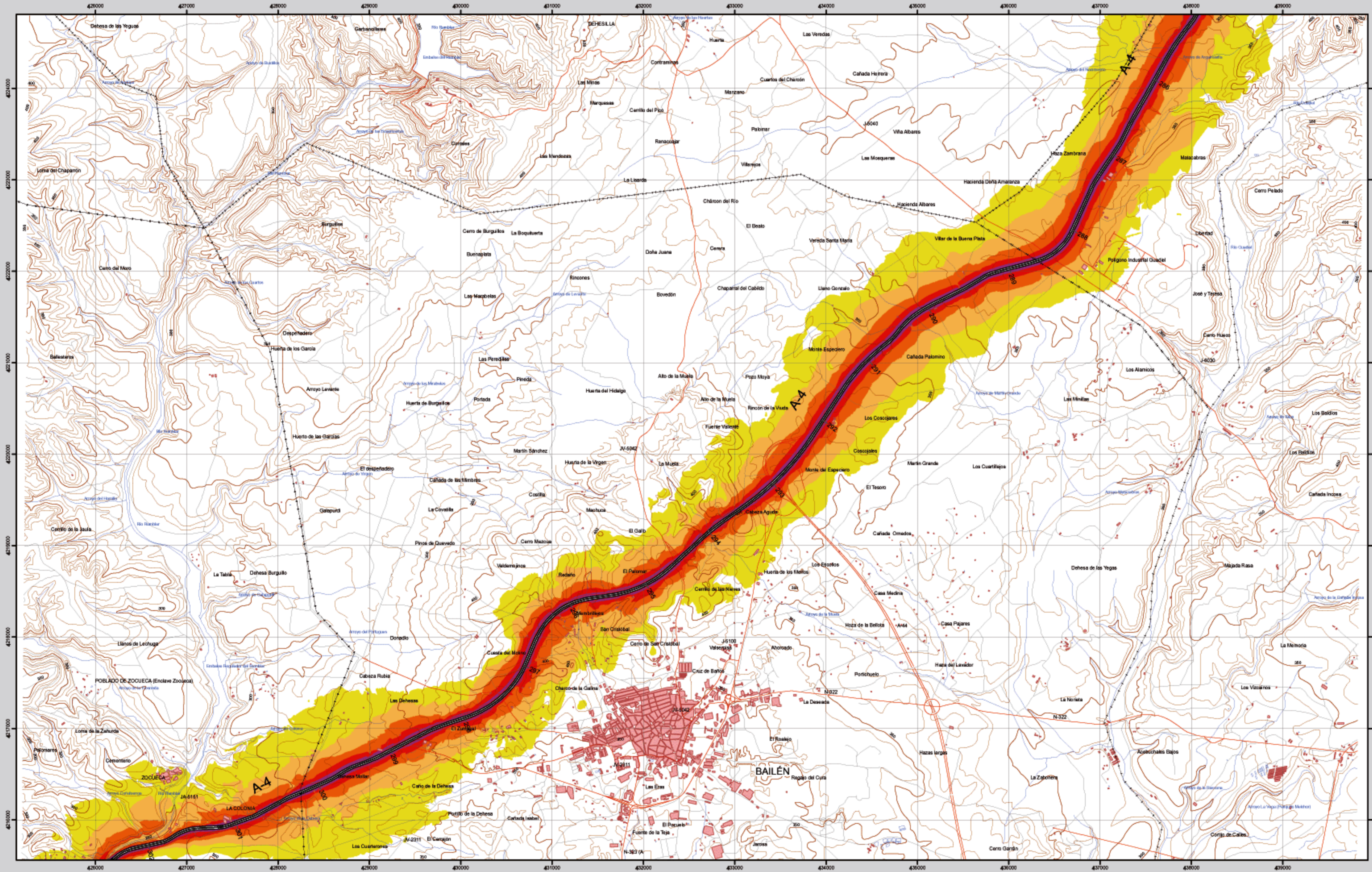


Ministerio de Fomento

SECRETARÍA DE ESTADO DE INFRAESTRUCTURAS Y PLANIFICACIÓN  
DIRECCIÓN GENERAL DE CARRETERAS  
SUBDIRECCIÓN GENERAL DE PLANIFICACIÓN



# BAILÉN



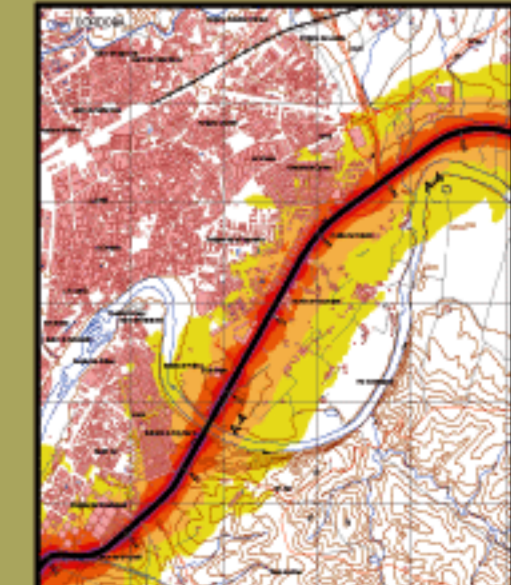
905-I

BAILÉN

**MAPA ESTRATÉGICO DE RUIDO  
AUTOVÍA DEL SUR A-4  
(JAÉN - SEVILLA)**  
UNIDAD DE MAPA ESTRATÉGICO A-4

Escala 1 : 25.000

Mapa de niveles sonoros Lden



**Infraestructura**

Carretera Nacional, Autonómica 1º orden	
Carretera Autonómica 2º orden	
Carretera Autonómica 3º orden y otras	
Caminos, pistas y vías pecuarias	
Ferrocarril	
Línea eléctrica	
Eje del tronco de la A-4	

**Socioestructura**

Edificaciones	
Zonas Verdes	
<b>Límites Administrativos</b>	
Límite municipal	
Límite autonómico	
<b>Hidrografía</b>	
Ríos	
Arroyos, canales y acequias	
Embalses y balsas	

**Niveles Sonoros**

Lden dB(A)	Color
55-60	Yellow
60-65	Orange
65-70	Red
70-75	Dark Red
>75	Purple

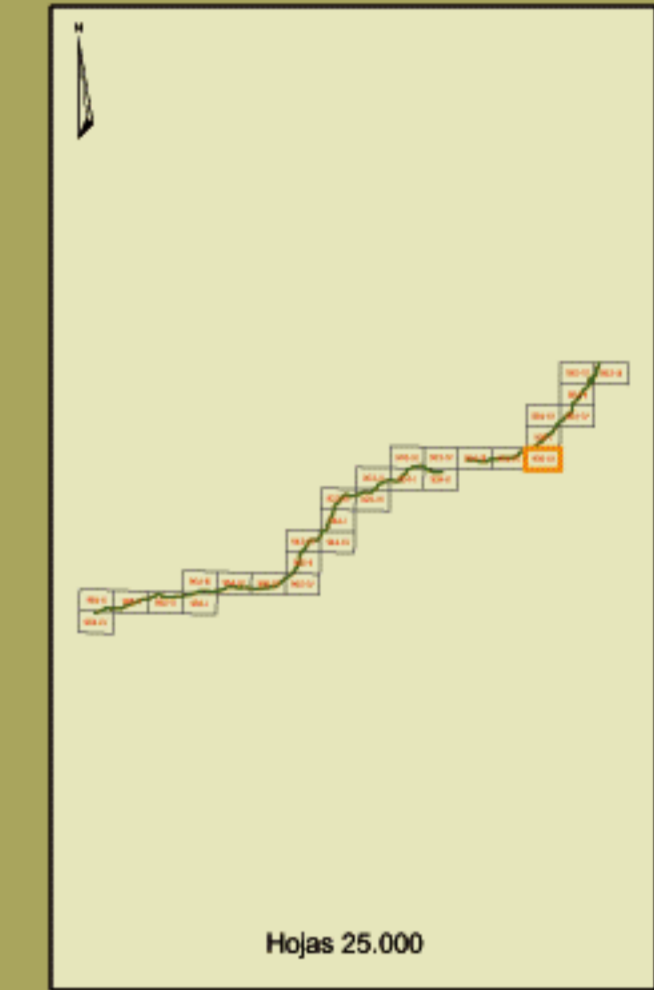
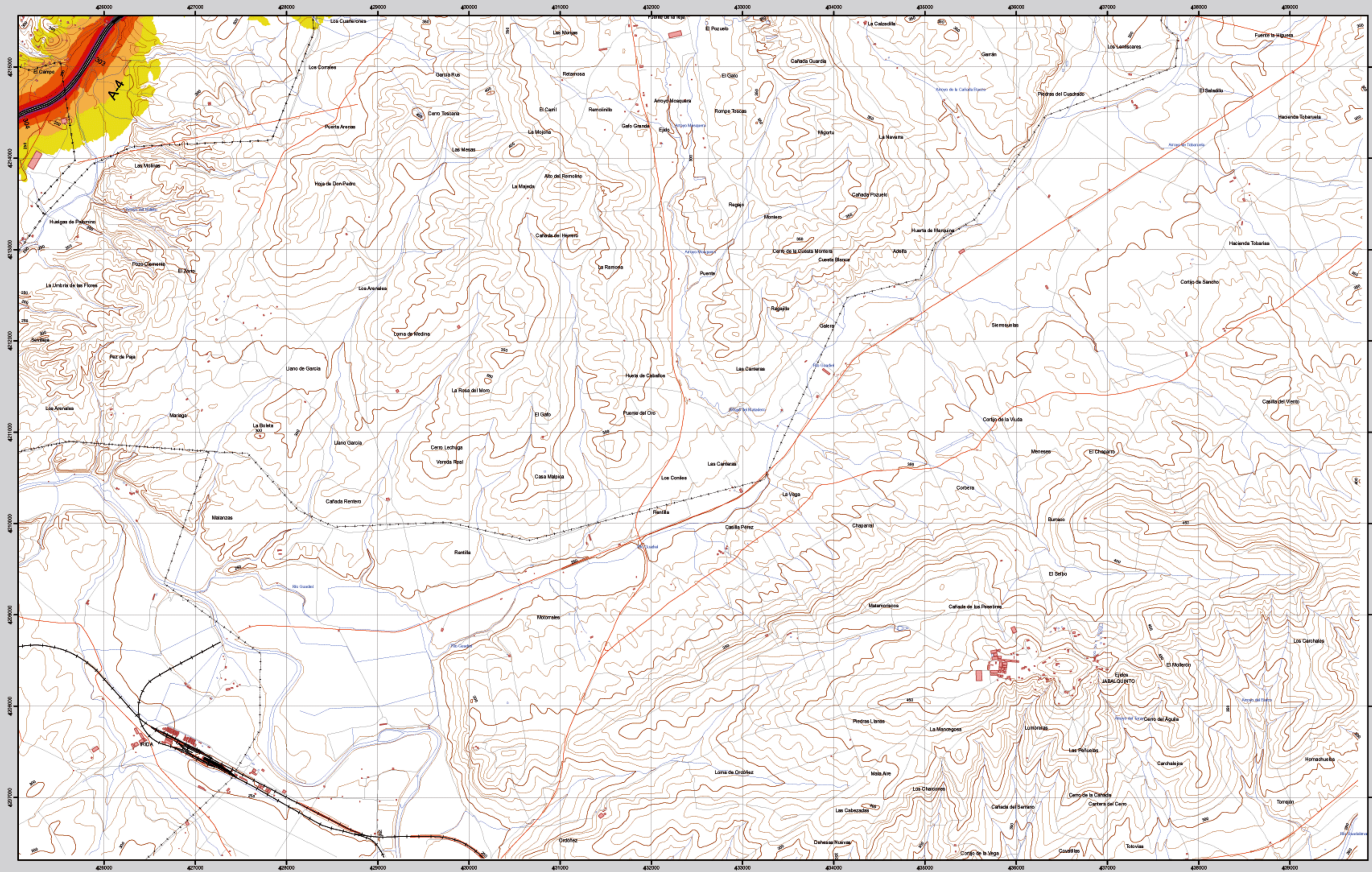


Estado Internacional. Proyección U.T.M. Datum europeo 1950 hasta 2011. Las longitudes están referidas al meridiano de Greenwich. Los dibujos se refieren al nivel medio del Mediterráneo en Alicante. Capitalización de las curvas de nivel 10 metros. Las coordenadas geográficas en negro corresponden a la cuadrícula Meridiana U.T.M.

Ministerio de Fomento  
SECRETARÍA DE ESTADO DE INFRAESTRUCTURAS Y PLANIFICACIÓN  
DIRECCIÓN GENERAL DE CARRETERAS  
SUBDIRECCIÓN GENERAL DE PLANIFICACIÓN



# JABALQUINTO



905-III



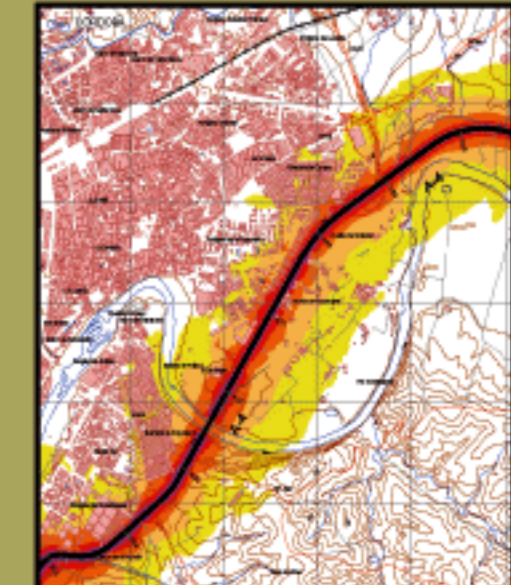
JABALQUINTO

**MAPA ESTRATÉGICO DE RUIDO  
AUTOVÍA DEL SUR A-4  
(JAÉN - SEVILLA)  
UNIDAD DE MAPA ESTRATÉGICO A-4**

Escala 1 : 25.000

Base cartográfica: Mapa Topográfico Nacional de España  
Instituto Geográfico Nacional

Mapa de niveles sonoros Lden



**Infraestructura**

Carretera Nacional, Autonómica 1º orden.	
Carretera Autonómica 2º orden.	
Carretera Autonómica 3º orden y otras.	
Caminos, pistas y vías pecuarias	
Ferrocarril	
Línea eléctrica	
Eje del tronco de la A-4	

**Socioestructura**

Edificaciones	
Zonas Verdes	
<b>Límites Administrativos</b>	
Límite municipal	
Límite autonómico	
<b>Hidrografía</b>	
Ríos	
Arroyos, canales y acequias	
Embalses y balsas	

**Niveles Sonoros**

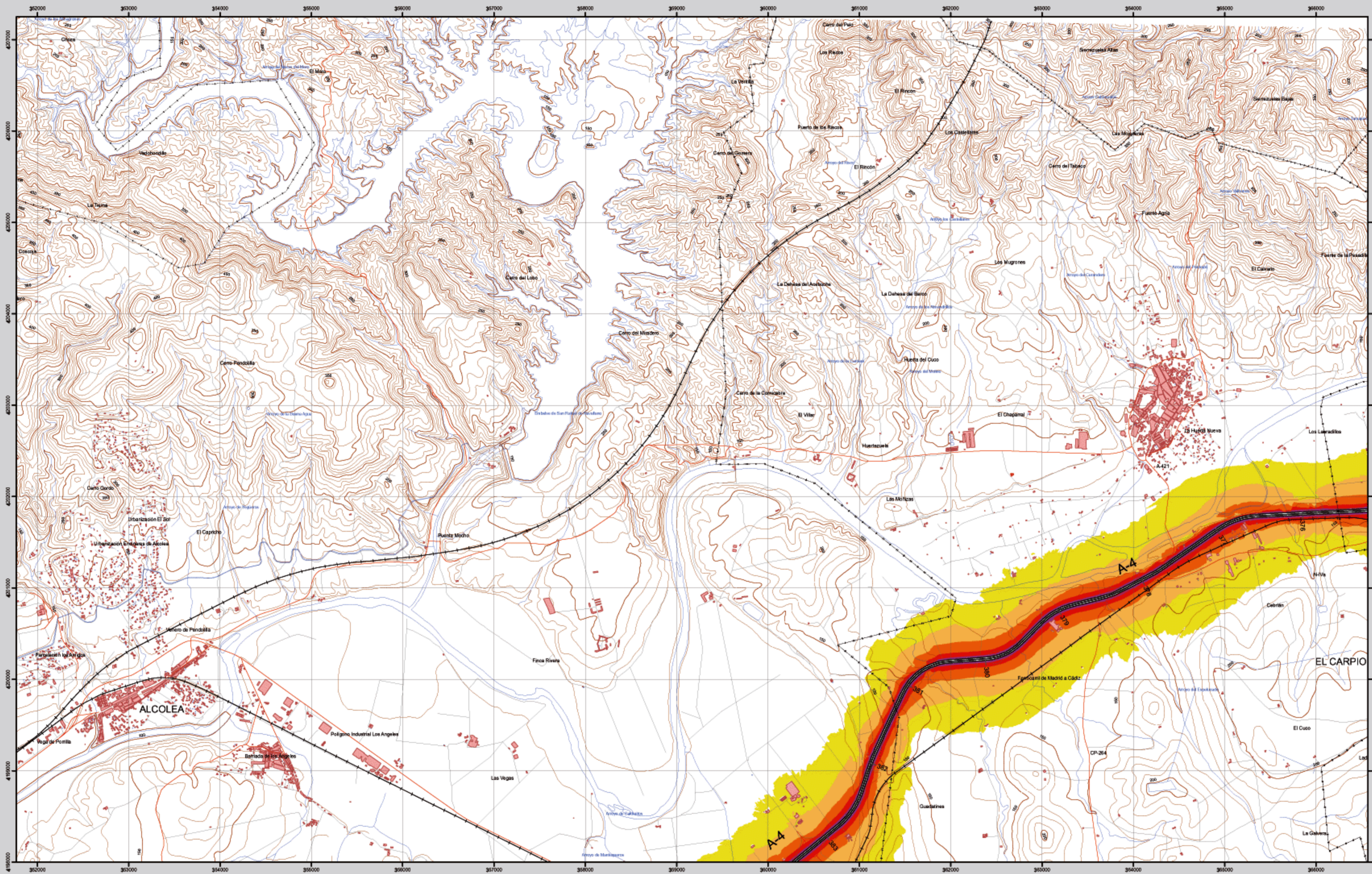
Lden dB(A)	Color
55-60	
60-65	
65-70	
70-75	
>75	




**Ministerio de Fomento**  
 SECRETARÍA DE ESTADO DE INFRAESTRUCTURAS Y PLANIFICACIÓN  
 DIRECCIÓN GENERAL DE CARRETERAS  
 SUBDIRECCIÓN GENERAL DE PLANIFICACIÓN


**egr**  
 evaluación y gestión del ruido ambiental

# VILAFRANCA DE CORDOBA



**Infraestructura**

Carretera Nacional, Autonómica 1º orden.	—
Carretera Autonómica 2º orden.	—
Carretera Autonómica 3º orden y otras.	—
Caminos, pistas y vías pecuarias.	—
Ferrocarril	—+—+—
Línea eléctrica	—+—+—
Eje del tronco de la A-4	—

**Socioestructura**

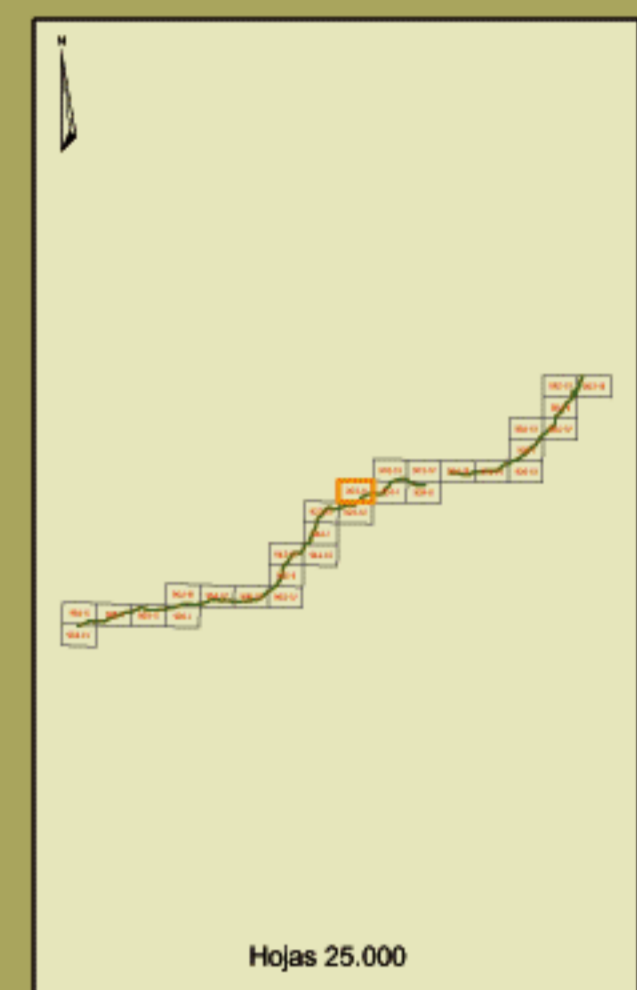
Edificaciones	■
Zonas Verdes	■
<b>Límites Administrativos</b>	
Límite municipal	—+—+—
Límite autonómico	—+—+—
<b>Hidrografía</b>	
Ríos	—
Arroyos, canales y acequias	—
Embalses y balsas	■

**Niveles Sonoros**

Lden dB(A)	Color
55-60	■
60-65	■
65-70	■
70-75	■
>75	■



Estado Internacional. Proyección U.T.M. Datum europeo 1950 hasta 2011. Las longitudes están referidas al meridiano de Greenwich. Los altitudes se refieren al nivel medio del Mediterráneo en Alicante. Cuadrícula de los metros de 10 metros. Las coordenadas geográficas en negro corresponden a la cuadrícula métrica U.T.M.



923-II



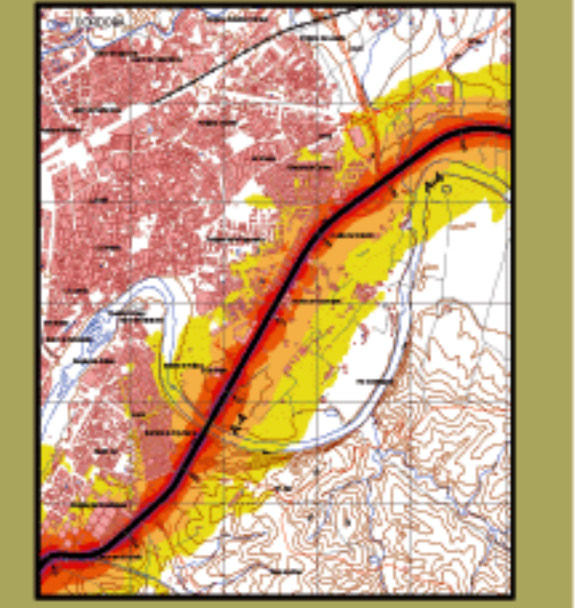
## VILAFRANCA DE CORDOBA

### MAPA ESTRATÉGICO DE RUIDO AUTOVÍA DEL SUR A-4 (JAÉN - SEVILLA) UNIDAD DE MAPA ESTRATÉGICO A-4

Escala 1 : 25.000

Base cartográfica: Mapa Topográfico Nacional de España. Instituto Geográfico Nacional.

#### Mapa de niveles sonoros Lden

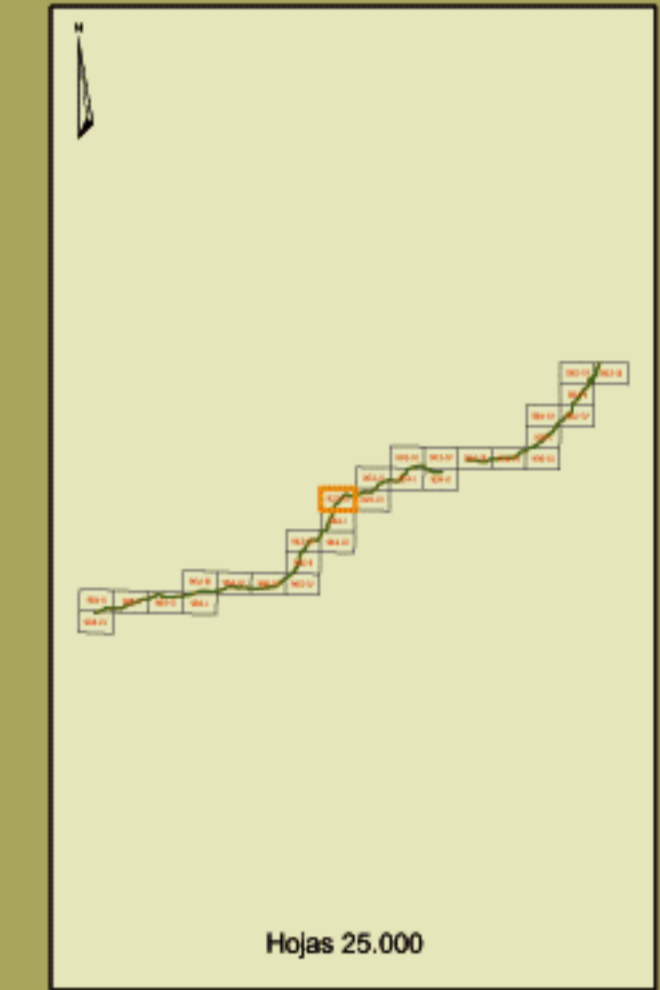
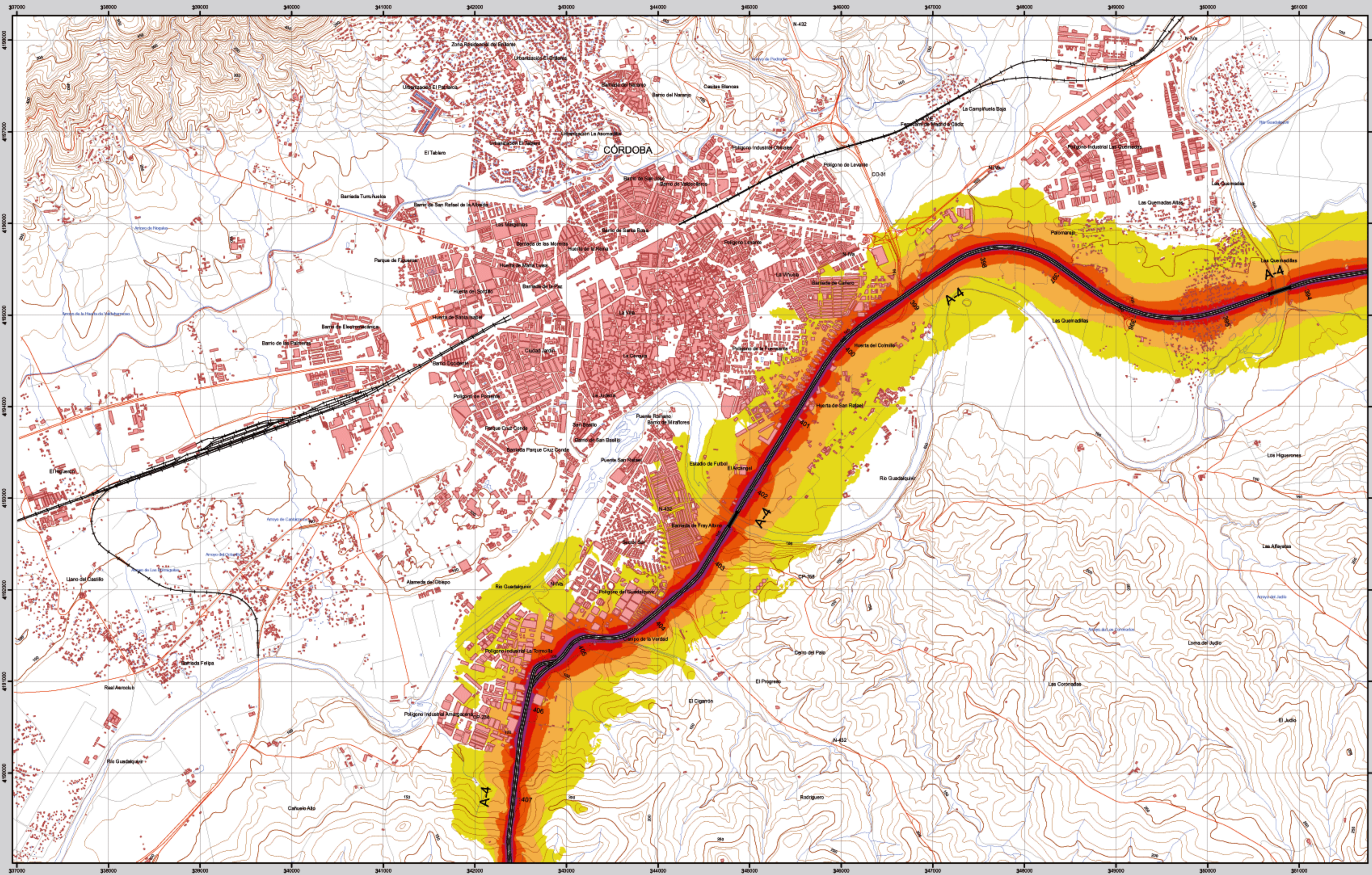


Ministerio de Fomento

SECRETARÍA DE ESTADO DE INFRAESTRUCTURAS Y PLANIFICACIÓN  
DIRECCIÓN GENERAL DE CARRETERAS  
SUBDIRECCIÓN GENERAL DE PLANIFICACIÓN



# CORDOBA



923-III



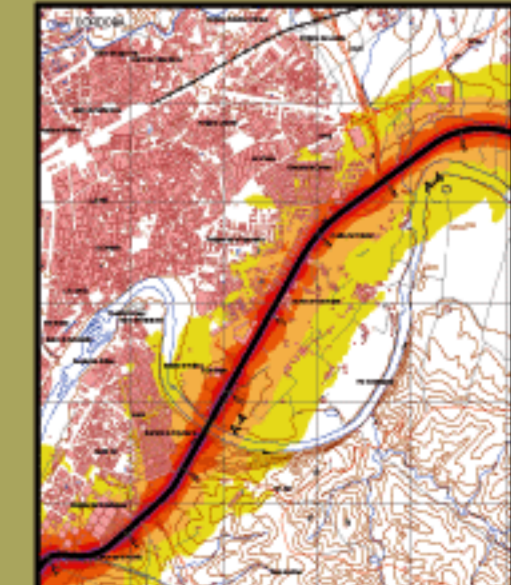
CORDOBA

## MAPA ESTRATÉGICO DE RUIDO AUTOVÍA DEL SUR A-4 (JAÉN - SEVILLA) UNIDAD DE MAPA ESTRATÉGICO A-4

Escala 1 : 25.000

Base cartográfica: Mapa Topográfico Nacional de España. Instituto Geográfico Nacional.

Mapa de niveles sonoros Lden



**Infraestructura**

Carretera Nacional, Autonómica 1º orden.	
Carretera Autonómica 2º orden.	
Carretera Autonómica 3º orden y otras.	
Caminos, pistas y vías pecuarias	
Ferrocarril	
Línea eléctrica	
Eje del tronco de la A-4	

**Socioestructura**

Edificaciones	
Zonas Verdes	
<b>Límites Administrativos</b>	
Límite municipal	
Límite autonómico	
<b>Hidrografía</b>	
Ríos	
Arroyos, canales y acequias	
Embalses y balsas	

**Niveles Sonoros**

Lden dB(A)	Color
55-60	Yellow
60-65	Orange
65-70	Red-Orange
70-75	Red
>75	Dark Red

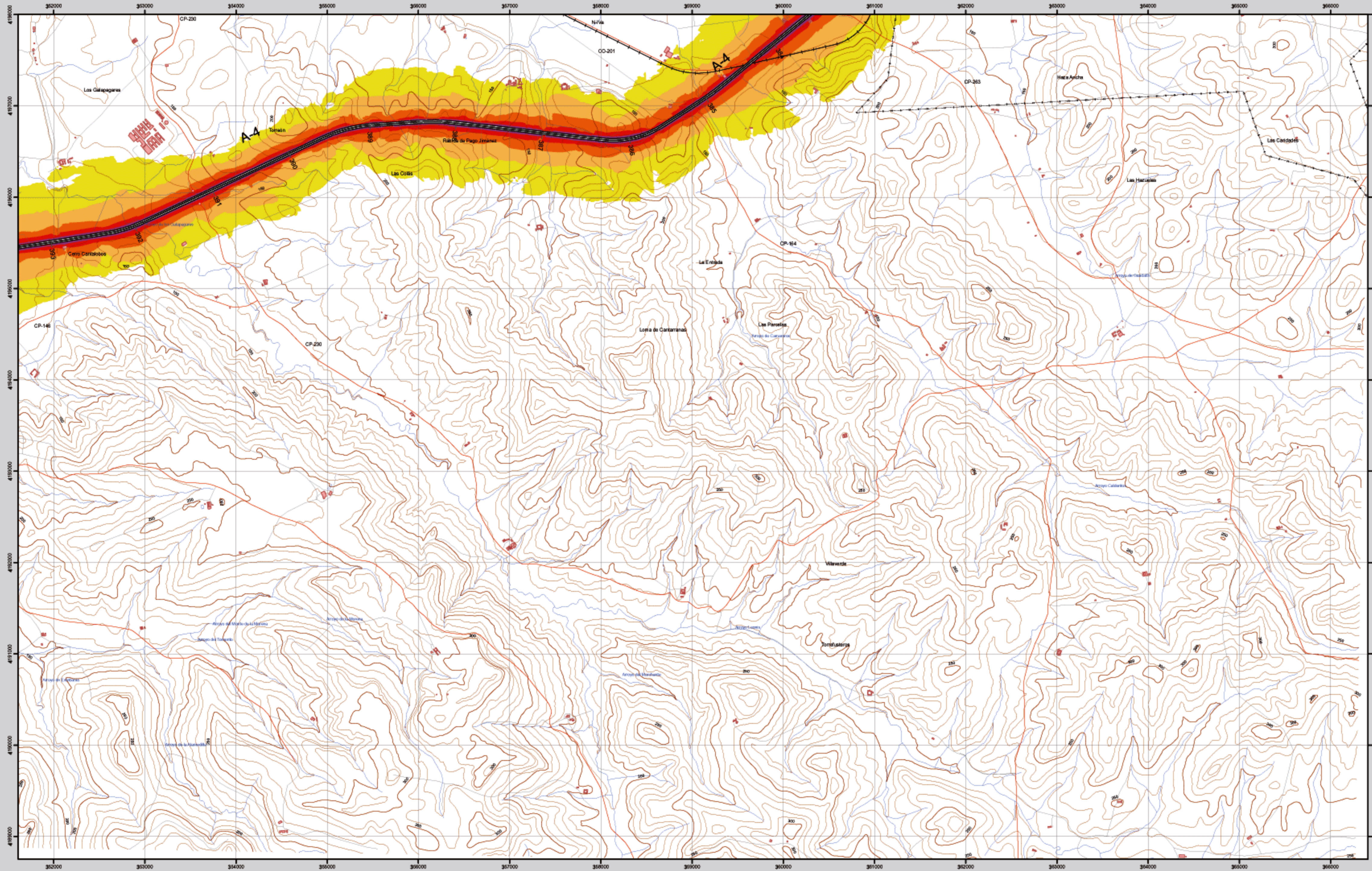



**Ministerio de Fomento**

SECRETARÍA DE ESTADO DE INFRAESTRUCTURAS Y PLANIFICACIÓN  
 DIRECCIÓN GENERAL DE CARRETERAS  
 SUBDIRECCIÓN GENERAL DE PLANIFICACIÓN



# LOS CANSINOS



**Infraestructura**

Carretera Nacional, Autonómica 1º orden.	
Carretera Autonómica 2º orden.	
Carretera Autonómica 3º orden y otras.	
Caminos, pistas y vías pecuarias	
Ferrocarril	
Línea eléctrica	
Eje del tronco de la A-4	

**Socioestructura**

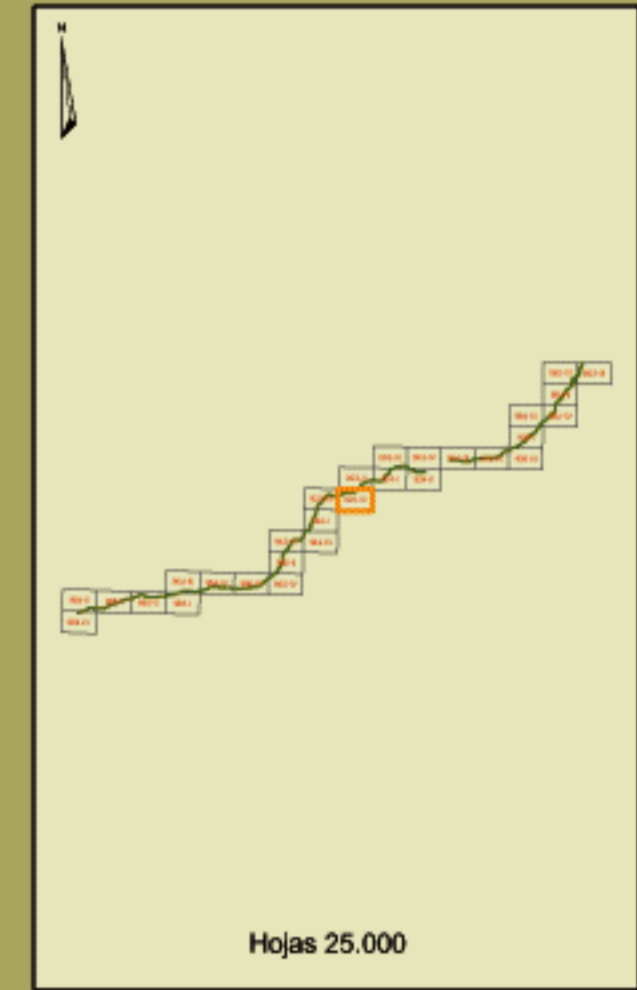
Edificaciones	
Zonas Verdes	
<b>Límites Administrativos</b>	
Límite municipal	
Límite autonómico	
<b>Hidrografía</b>	
Ríos	
Arroyos, canales y acequias	
Embalses y balsas	

**Niveles Sonoros**

Lden dB(A)	Color
55-60	Yellow
60-65	Orange
65-70	Red-Orange
70-75	Red
>75	Purple



Estado Internacional. Proyección U.T.M. Datum europeo 1950 hasta 2011. Las longitudes están referidas al meridiano de Greenwich. Los dibujos se refieren al nivel medio del Mediterráneo en Alicante. Capilación de las curvas de nivel 10 metros. Las coordenadas geográficas en negro corresponden a la cuadrícula Meridiana U.T.M.



Hojas 25.000

923-IV



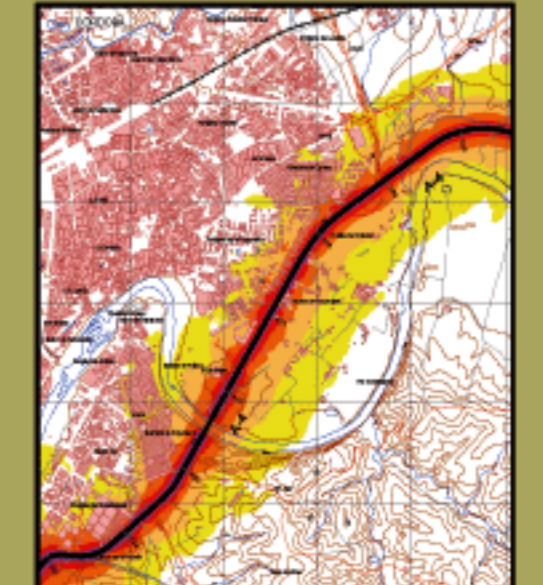
LOS CANSINOS

**MAPA ESTRATÉGICO DE RUIDO  
AUTOVÍA DEL SUR A-4  
(JAÉN - SEVILLA)  
UNIDAD DE MAPA ESTRATÉGICO A-4**

Escala 1 : 25.000

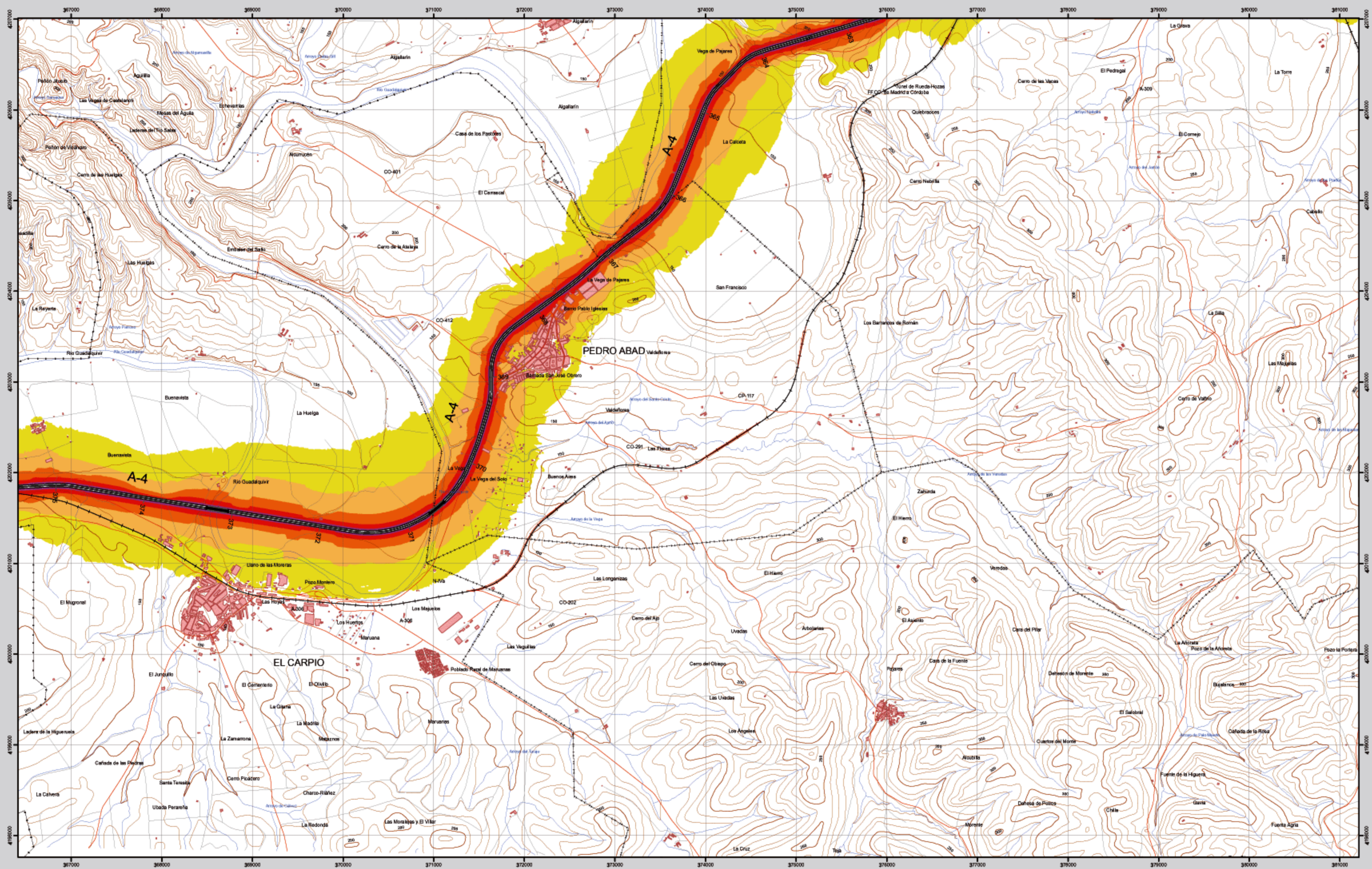
Base cartográfica: Mapa Topográfico Nacional de España. Instituto Geográfico Nacional.

Mapa de niveles sonoros Lden



<p>Ministerio de Fomento</p>	SECRETARÍA DE ESTADO DE INFRAESTRUCTURAS Y PLANIFICACIÓN
	DIRECCIÓN GENERAL DE CARRETERAS
	SUBDIRECCIÓN GENERAL DE PLANIFICACIÓN

# EL CARPIO



**Infraestructura**

- Carretera Nacional, Autonómica 1º orden
- Carretera Autonómica 2º orden
- Carretera Autonómica 3º orden y otras
- Caminos, pistas y vías pecuarias
- Ferrocarril
- Línea eléctrica
- Eje del tronco de la A-4

**Socioestructura**

- Edificaciones
- Zonas Verdes

**Límites Administrativos**

- Límite municipal
- Límite autonómico

**Hidrografía**

- Ríos
- Arroyos, canales y acequias
- Embalses y balsas

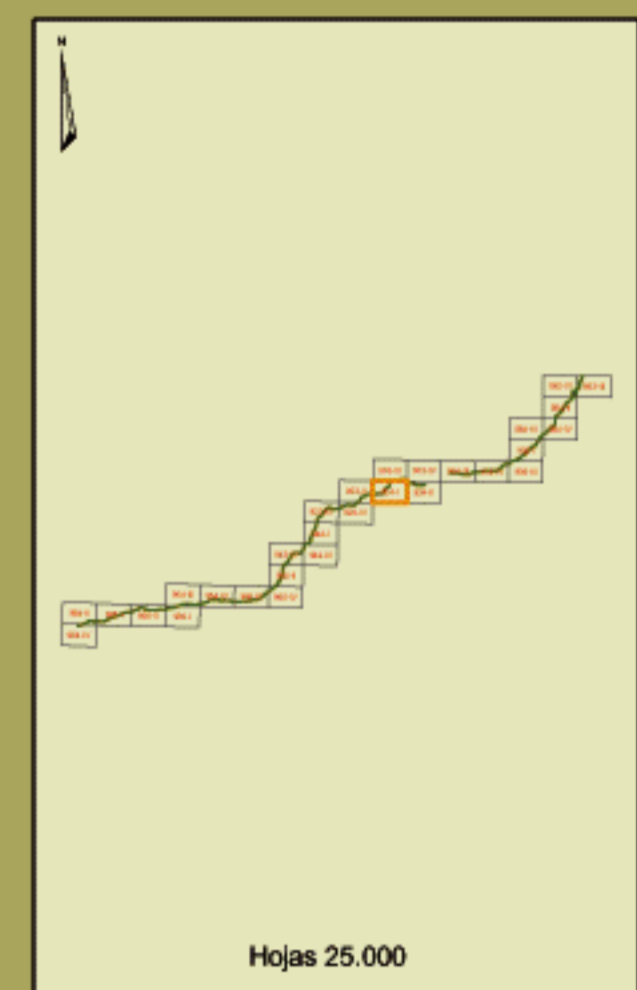
**Niveles Sonoros**

Lden dB(A)

- 55-60
- 60-65
- 65-70
- 70-75
- >75



Escala Internacional. Proyección U.T.M. Datum europeo 1950 hasta 2011. Las longitudes están orientadas al meridiano de Greenwich. Los dibujos se refieren al nivel medio del Mediterráneo en Alicante. Cuadrícula de los metros de 10 metros. Las coordenadas geográficas en negro corresponden a la cuadrícula Meridiana U.T.M.



924-I

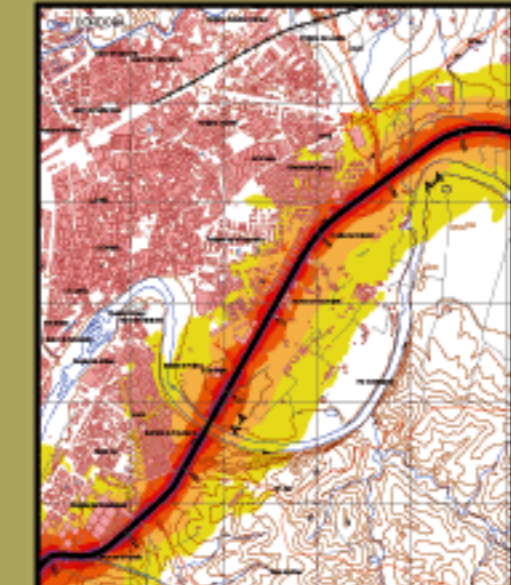
## EL CARPIO

### MAPA ESTRATÉGICO DE RUIDO AUTOVÍA DEL SUR A-4 (JAÉN - SEVILLA) UNIDAD DE MAPA ESTRATÉGICO A-4

Escala 1 : 25.000

Base cartográfica: Mapa Topográfico Nacional de España. Instituto Geográfico Nacional

#### Mapa de niveles sonoros Lden



Ministerio de Fomento

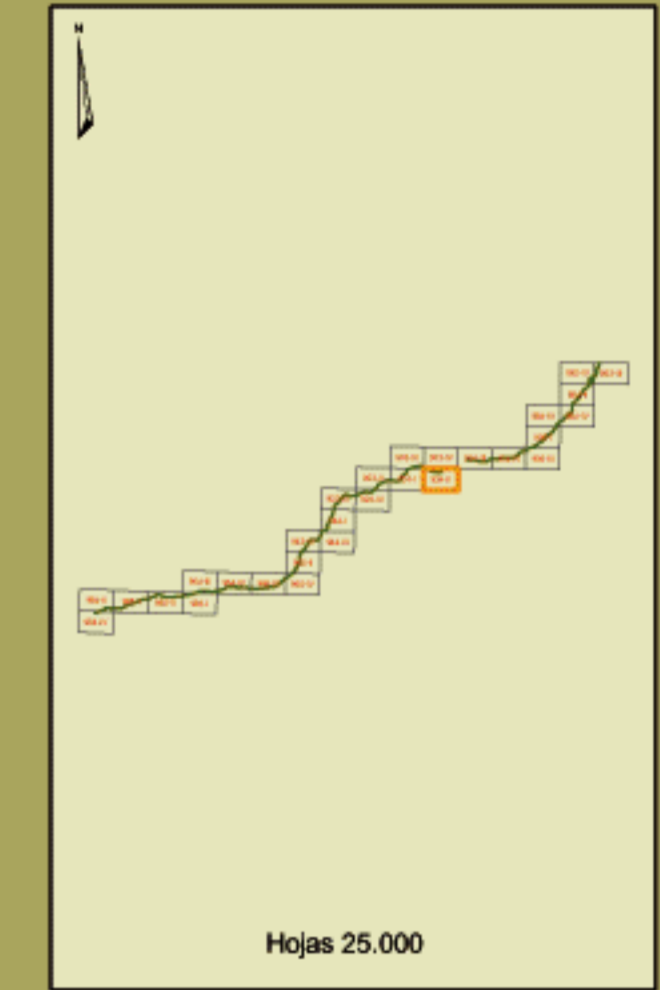
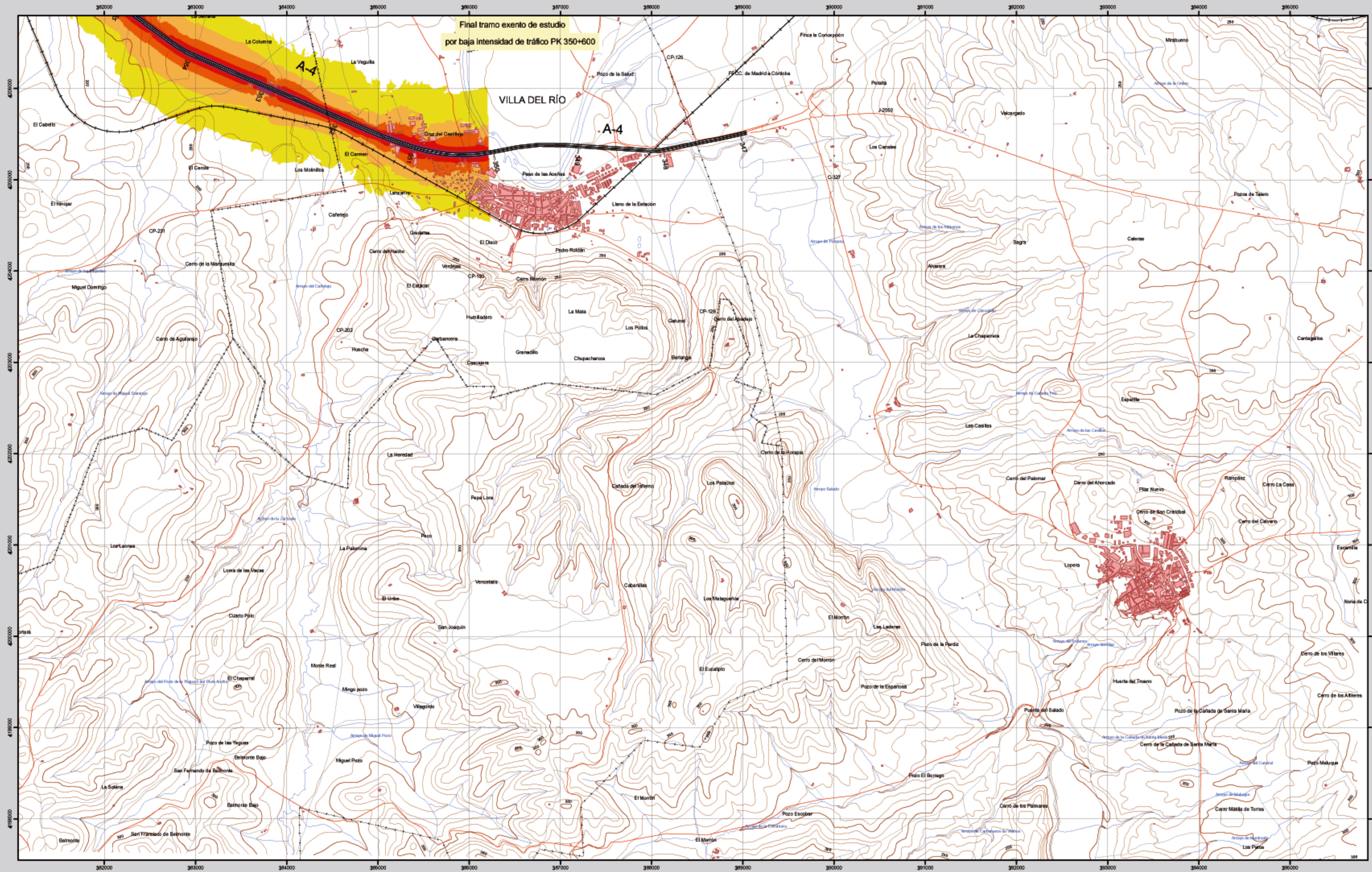
SECRETARÍA DE ESTADO DE INFRAESTRUCTURAS Y PLANIFICACIÓN

DIRECCIÓN GENERAL DE CARRETERAS

SUBDIRECCIÓN GENERAL DE PLANIFICACIÓN



# VILLA DEL RIO



924-II



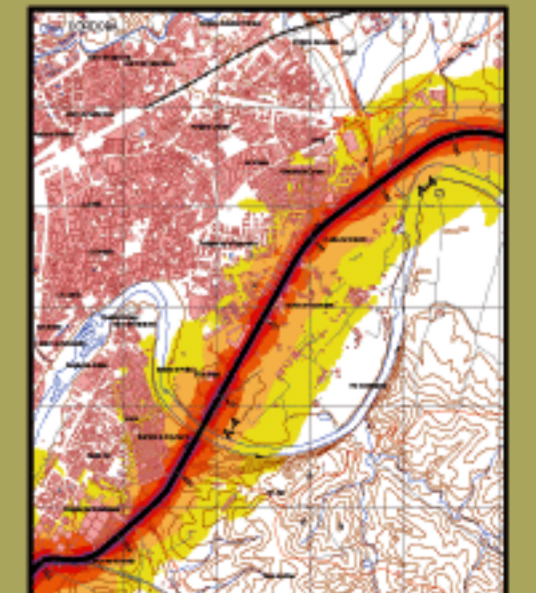
VILLA DEL RÍO

## MAPA ESTRATÉGICO DE RUIDO AUTOVÍA DEL SUR A-4 (JAÉN - SEVILLA) UNIDAD DE MAPA ESTRATÉGICO A-4

Escala 1 : 25.000

Base cartográfica: Mapa Topográfico Nacional de España. Instituto Geográfico Nacional.

Mapa de niveles sonoros Lden



**Infraestructura**

Carretera Nacional, Autonómica 1º orden.	
Carretera Autonómica 2º orden.	
Carretera Autonómica 3º orden y otras.	
Camino, pista y vías pecuarias	
Ferrocarril	
Línea eléctrica	
Eje del tronco de la A-4	


**Socioestructura**

Edificaciones	
Zonas Verdes	
<b>Límites Administrativos</b>	
Límite municipal	
Límite autonómico	
<b>Hidrografía</b>	
Ríos	
Arroyos, canales y acequias	
Embalses y balsas	

**Niveles Sonoros**

Lden dB(A)	Color
55-60	Yellow
60-65	Orange
65-70	Red-Orange
70-75	Red
>75	Purple

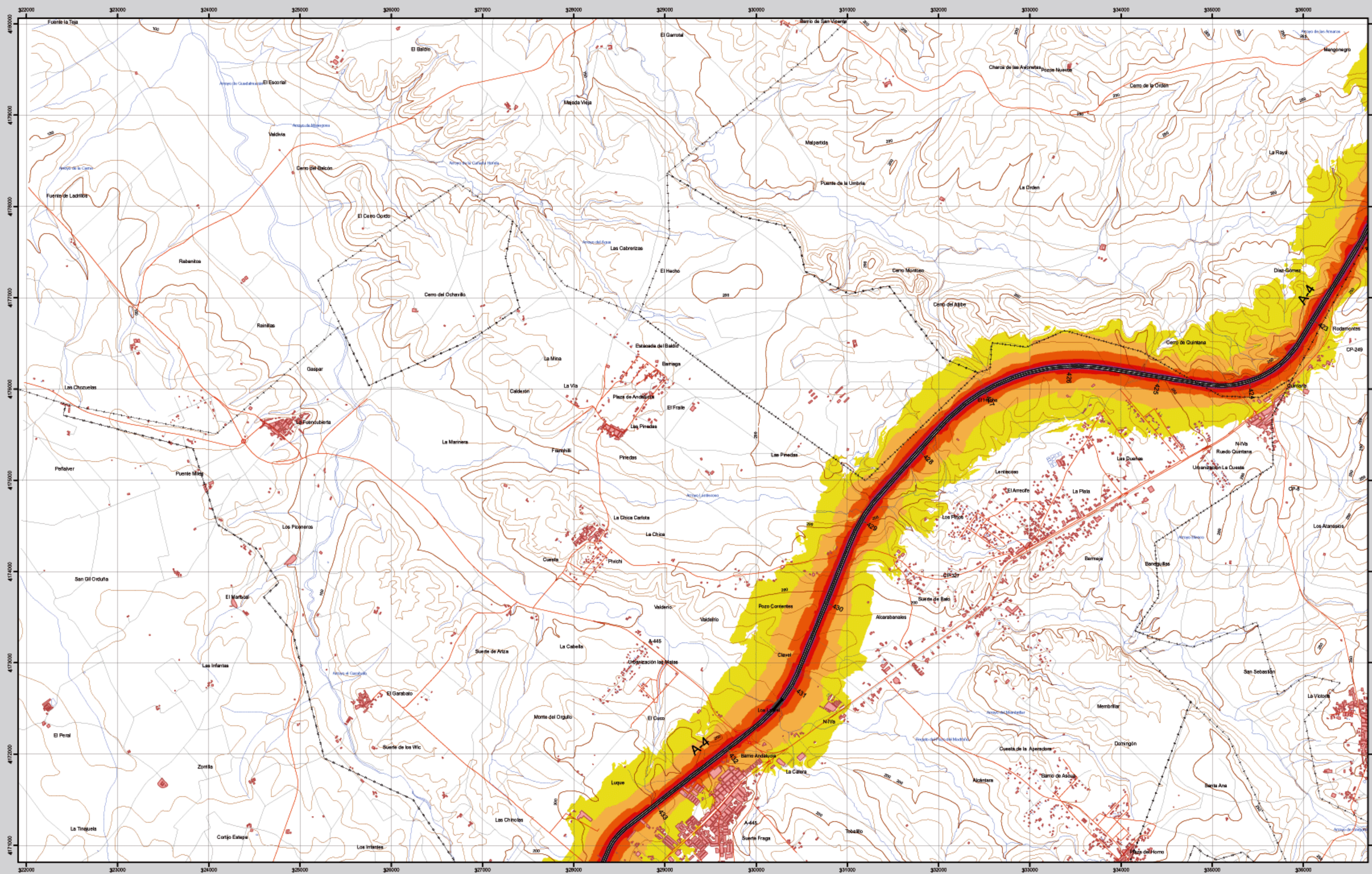



**Ministerio de Fomento**  
 SECRETARÍA DE ESTADO DE INFRAESTRUCTURAS Y PLANIFICACIÓN  
 DIRECCIÓN GENERAL DE CARRETERAS  
 SUBDIRECCIÓN GENERAL DE PLANIFICACIÓN


 evaluación y gestión del ruido ambiental



# LA CARLOTA



**Infraestructura**

Carretera Nacional, Autónoma 1 <sup>o</sup> orden.	
Carretera Autónoma 2 <sup>o</sup> orden.	
Carretera Autónoma 3 <sup>o</sup> orden y otras.	
Caminos, pistas y vías pecuarias	
Ferrocarril	
Línea eléctrica	
Eje del tronco de la A-4	

**Socioestructura**

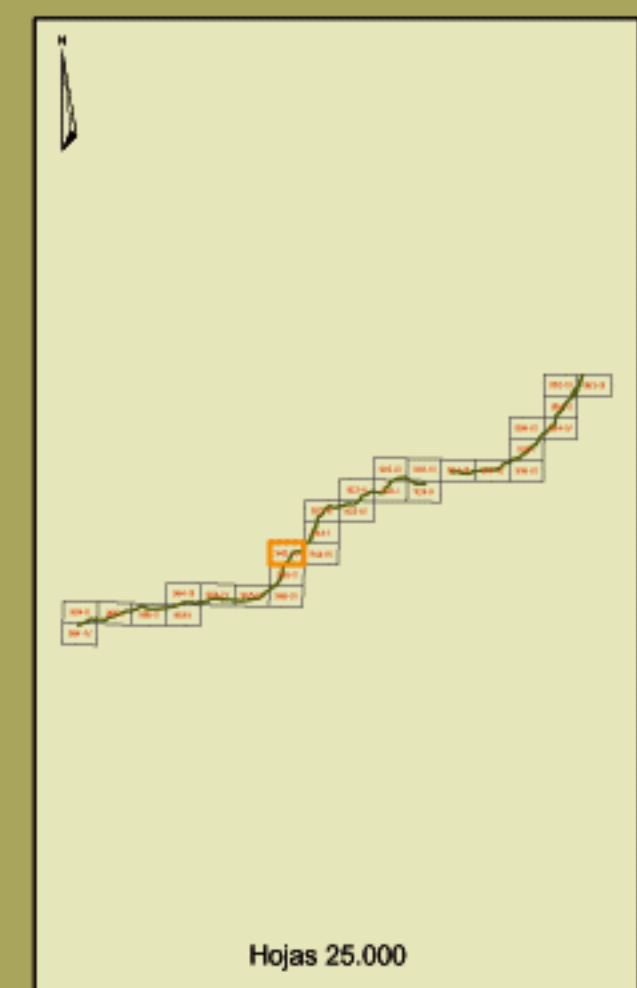
Edificaciones	
Zonas Verdes	
<b>Límites Administrativos</b>	
Límite municipal	
Límite autonómico	
<b>Hidrografía</b>	
Ríos	
Arroyos, canales y acequias	
Embalses y balsas	

**Niveles Sonoros**

Lden dB(A)	Color
55-60	Yellow
60-65	Orange
65-70	Red-Orange
70-75	Red
>75	Dark Red



Esquema internacional. Proyección U.T.M. Datum europeo 1956 hasta 2011. Las longitudes están referidas al meridiano de Greenwich. Las alturas se refieren al nivel medio del Mediterráneo en Alicante. Equivalencia de las curvas de nivel 10 metros. Las coordenadas geográficas en rojo corresponden a la cuadrícula U.T.M.



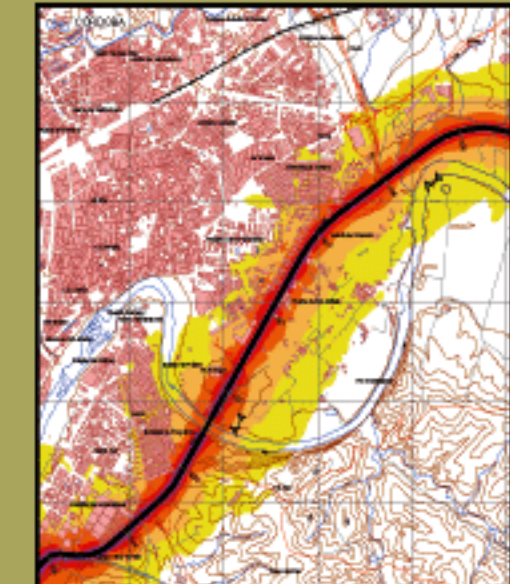
**943-IV**

**LA CARLOTA**

**MAPA ESTRATÉGICO DE RUIDO  
AUTOVÍA DEL SUR A-4  
(JAÉN - SEVILLA)  
UNIDAD DE MAPA ESTRATÉGICO A-4**

Escala 1 : 25.000  
Base cartográfica: Mapa Topográfico Nacional de España  
Instituto Geográfico Nacional

**Mapa de niveles sonoros Lden**

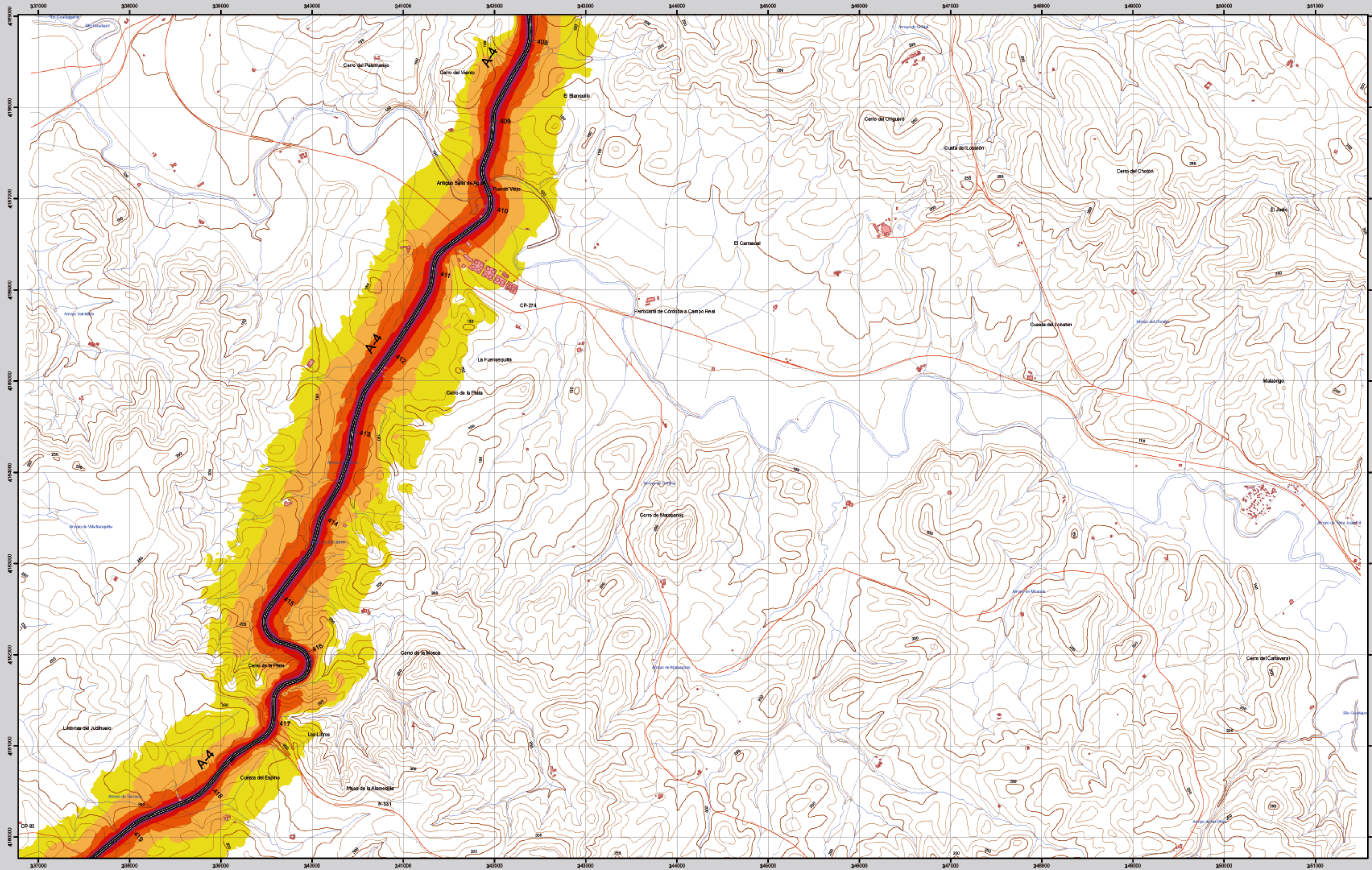


Ministerio de Fomento

SECRETARÍA DE ESTADO DE INFRAESTRUCTURAS Y PLANIFICACIÓN  
DIRECCIÓN GENERAL DE CARRETERAS  
SUBDIRECCIÓN GENERAL DE PLANIFICACIÓN

egra  
evaluación y gestión del ruido ambiental

# ATALAYUELA



**Infraestructura**

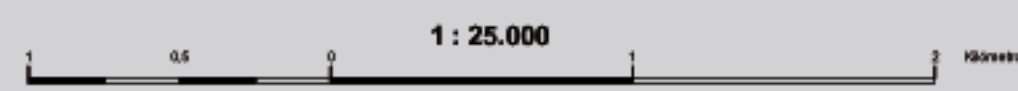
Carretera Nacional, Autónoma 1 <sup>o</sup> orden.	
Carretera Autónoma 2 <sup>o</sup> orden.	
Carretera Autónoma 3 <sup>o</sup> orden y otras.	
Caminos, pistas y vías pecuarias	
Ferrocarril	
Línea eléctrica	
Eje del tronco de la A-4	

**Socioestructura**

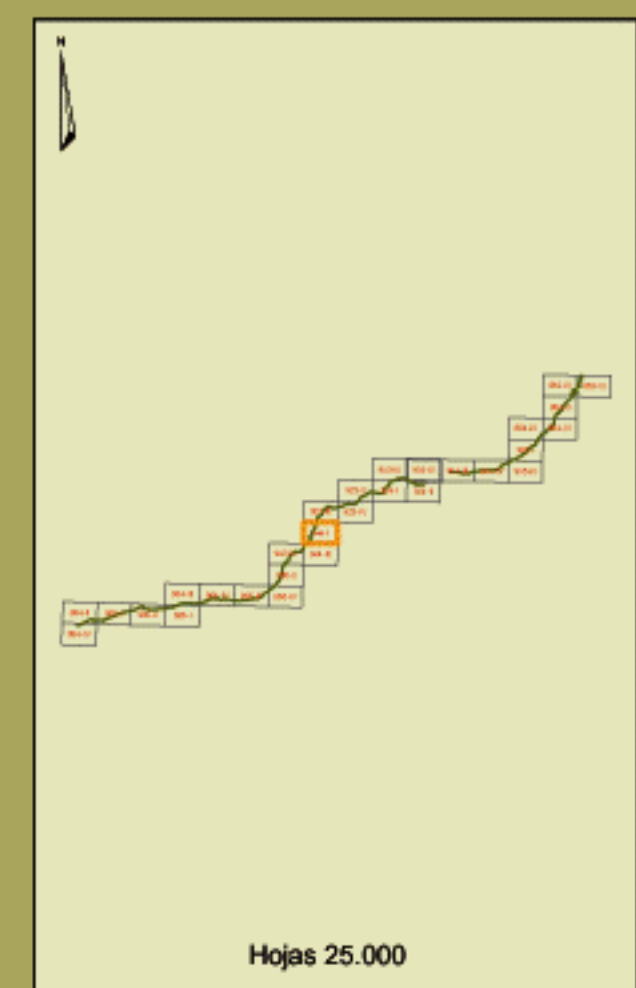
Edificaciones	
Zonas Verdes	
<b>Límites Administrativos</b>	
Límite municipal	
Límite autonómico	
<b>Hidrografía</b>	
Ríos	
Arroyos, canales y acequias	
Embalses y balsas	

**Niveles Sonoros**

Lden dB(A)	Color
55-60	Yellow
60-65	Orange
65-70	Red-Orange
70-75	Red
>75	Purple



Espectro internacional. Proyección U.T.M. Datos sustrato 1950 hasta 2014. Las longitudes están referidas al meridiano de Greenwich. Las alturas se refieren al nivel medio del Mediterráneo en Alicante. Equivalencia de las curvas de nivel 10 metros. Las coordenadas geográficas en negro corresponden a la cuadrícula métrica U.T.M.



944-I

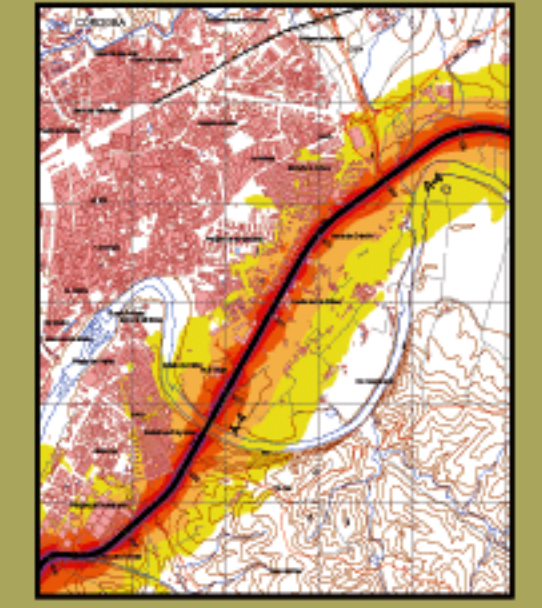
**ATALAYUELA**

**MAPA ESTRATÉGICO DE RUIDO  
AUTOVÍA DEL SUR A-4  
(JAÉN - SEVILLA)  
UNIDAD DE MAPA ESTRATÉGICO A-4**

Escala 1 : 25.000

Base cartográfica: Mapa Topográfico Nacional de España. Instituto Geográfico Nacional.

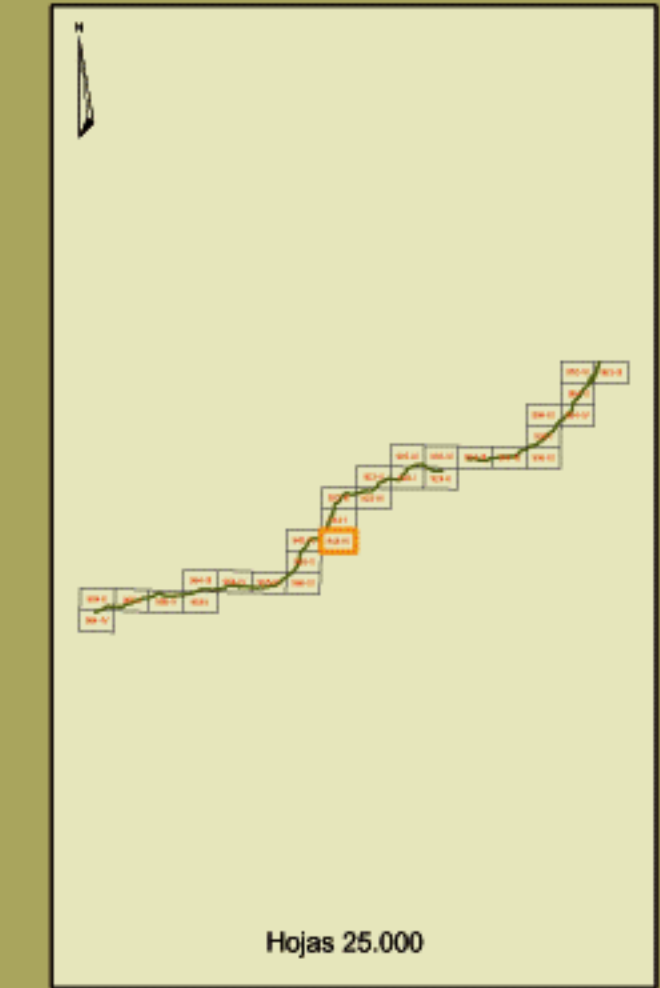
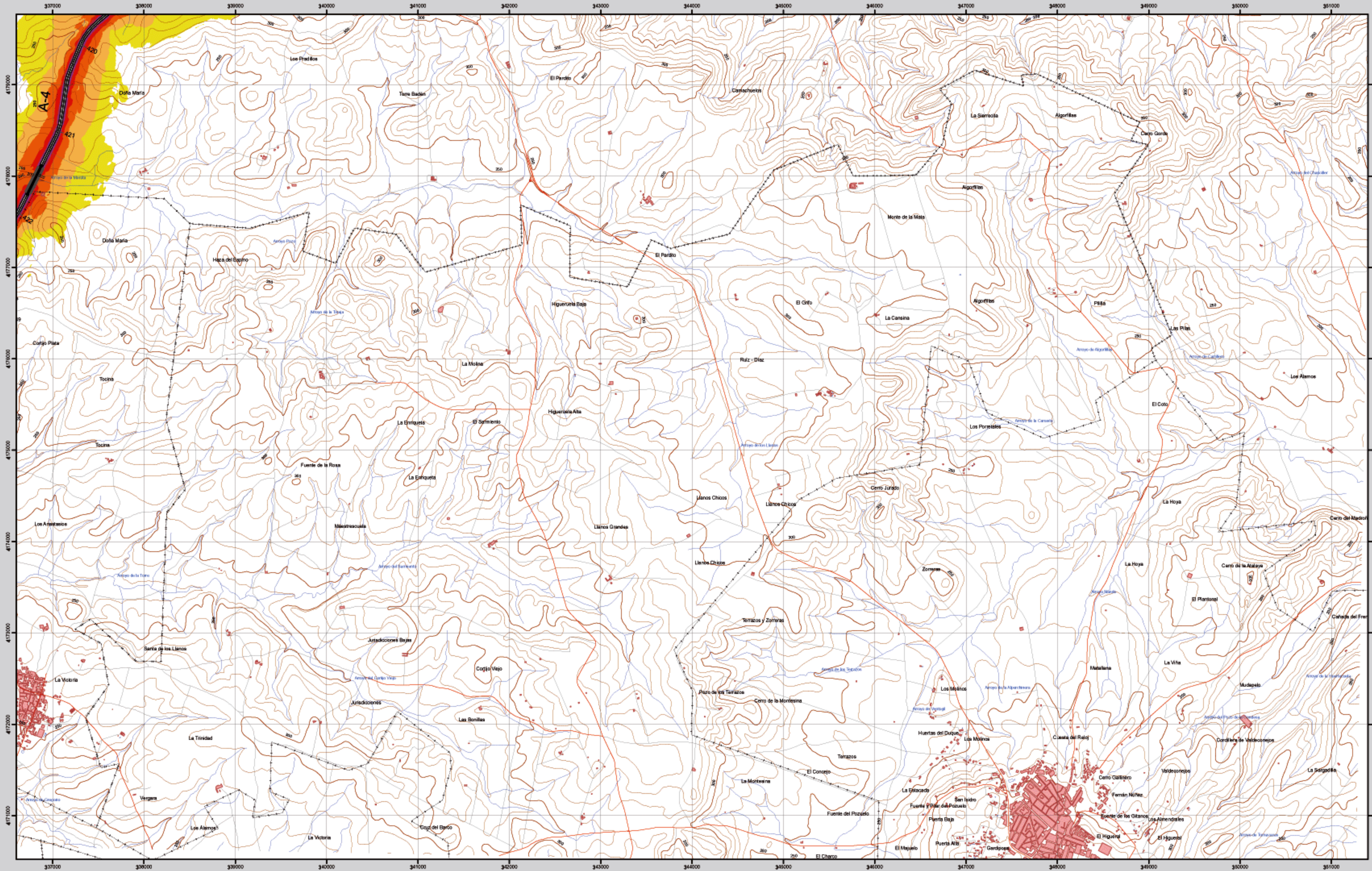
**Mapa de niveles sonoros Lden**



SECRETARÍA DE ESTADO DE INFRAESTRUCTURAS Y PLANIFICACIÓN  
 DIRECCIÓN GENERAL DE CARRETERAS  
 SUBDIRECCIÓN GENERAL DE PLANIFICACIÓN

evolución y gestión del ruido ambiental

# FERNAN NUÑEZ



944-III



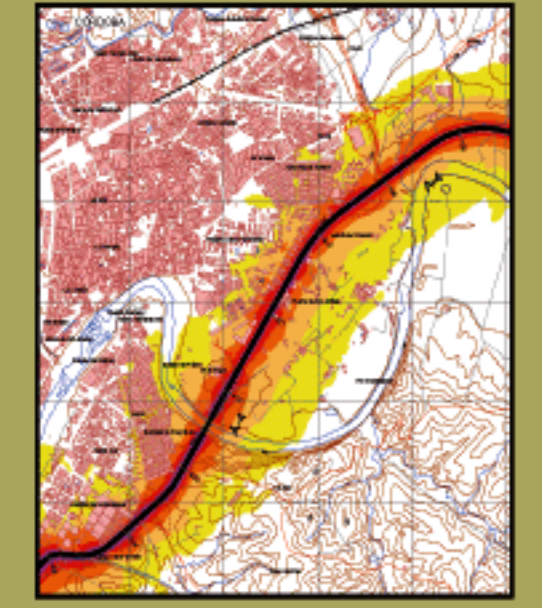
## FERNAN NUÑEZ

### MAPA ESTRATÉGICO DE RUIDO AUTOVÍA DEL SUR A-4 (JAÉN - SEVILLA) UNIDAD DE MAPA ESTRATÉGICO A-4

Escala 1 : 25.000

Base cartográfica: Mapa Topográfico Nacional de España  
Instituto Geográfico Nacional

#### Mapa de niveles sonoros Lden



**Infraestructura**


Carretera Nacional, Autonómica 1º orden.	
Carretera Autonómica 2º orden.	
Carretera Autonómica 3º orden y otras.	
Caminos, pistas y vías pecuarias	
Ferrocarril	
Línea eléctrica	
Eje del tronco de la A-4	

**Socioestructura**


Edificaciones	
Zonas Verdes	
<b>Límites Administrativos</b>	
Límite municipal	
Límite autonómico	
<b>Hidrografía</b>	
Ríos	
Arroyos, canales y acequias	
Embalses y balsas	

**Niveles Sonoros**

Lden dB(A)	Color
55-60	
60-65	
65-70	
70-75	
>75	



Esquema internacional. Proyección U.T.M. Datum europeo 1956 hasta 2011. Las longitudes están referidas al meridiano de Greenwich.  
Las alturas se refieren al nivel medio del Mediterráneo en Alicante. Equivalencia de las curvas de nivel 10 metros.  
Las coordenadas geográficas en grados corresponden a la cuadrícula U.T.M.

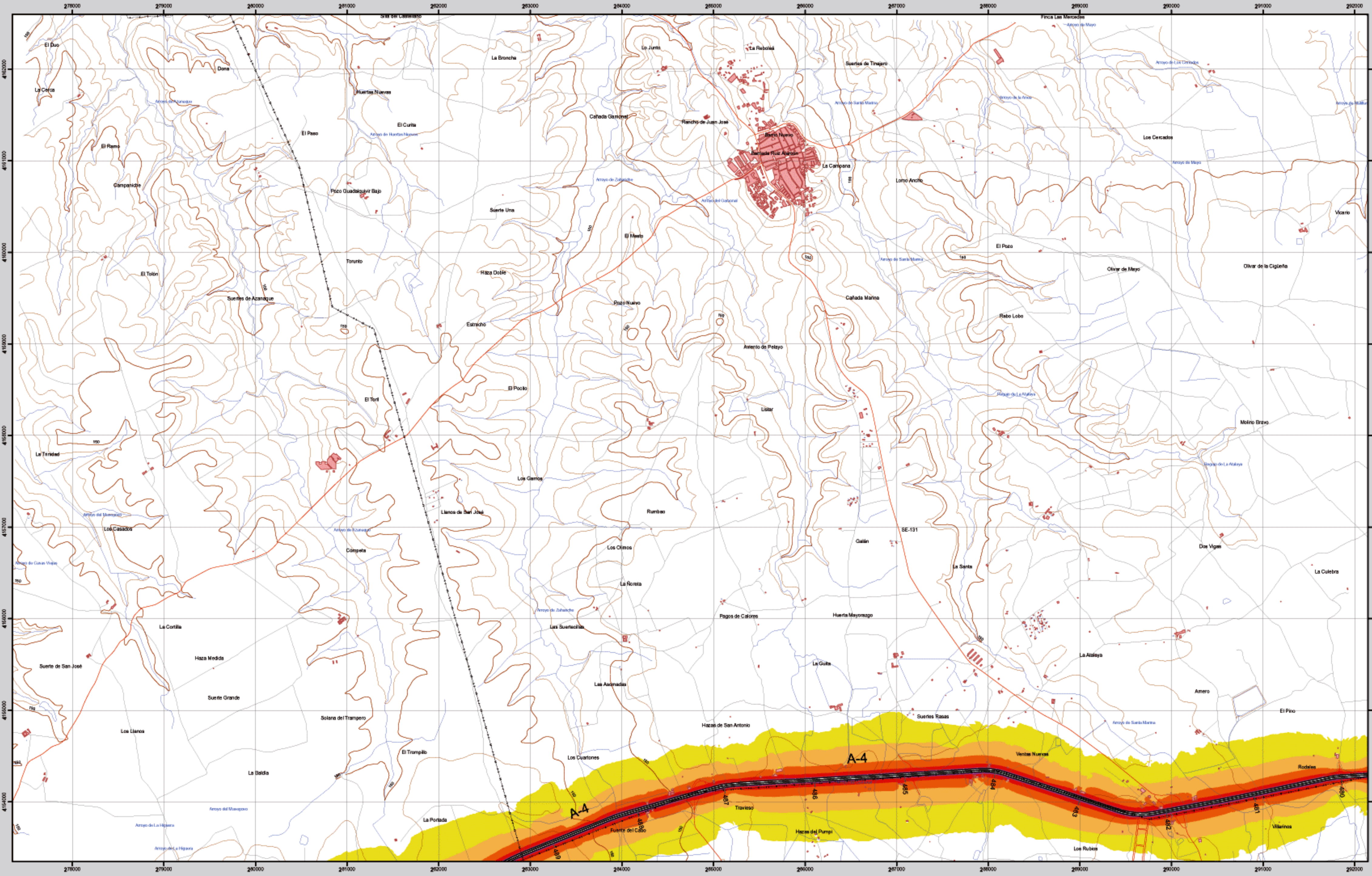

**Ministerio de Fomento**

SECRETARÍA DE ESTADO DE INFRAESTRUCTURAS Y PLANIFICACIÓN  
 DIRECCIÓN GENERAL DE CARRETERAS  
 SUBDIRECCIÓN GENERAL DE PLANIFICACIÓN


**egr**

evaluación y gestión del ruido ambiental

# CAÑADA ROSAL



**Infraestructura**

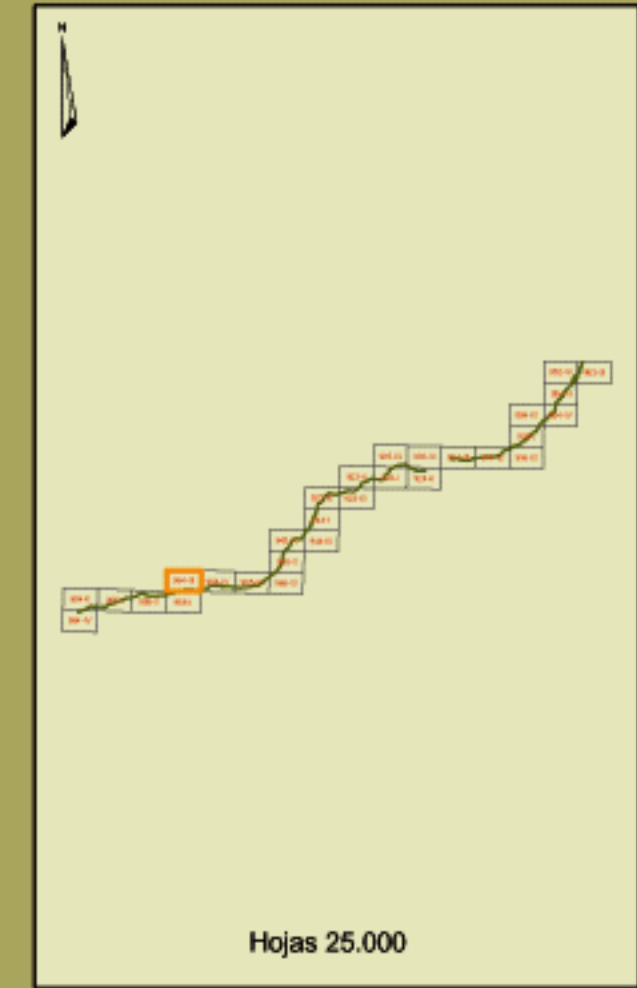
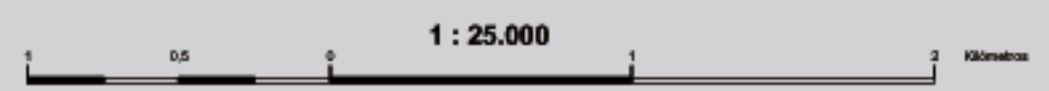
Carretera Nacional, Autonomica 1º orden.	
Carretera Autonomica 2º orden.	
Carretera Autonomica 3º orden y otras.	
Camino, pistas y vias pecuarias	
Ferrocarril	
Línea eléctrica	
Eje del tronco de la A-4	

**Socioestructura**

Edificaciones	
Zonas Verdes	
<b>Límites Administrativos</b>	
Límite municipal	
Límite autonómico	
<b>Hidrografía</b>	
Ríos	
Arroyos, canales y acequias	
Embalses y balsas	

**Niveles Sonoros**

Lden dB(A)	Color
55-60	Yellow
60-65	Orange
65-70	Red-Orange
70-75	Red
>75	Purple



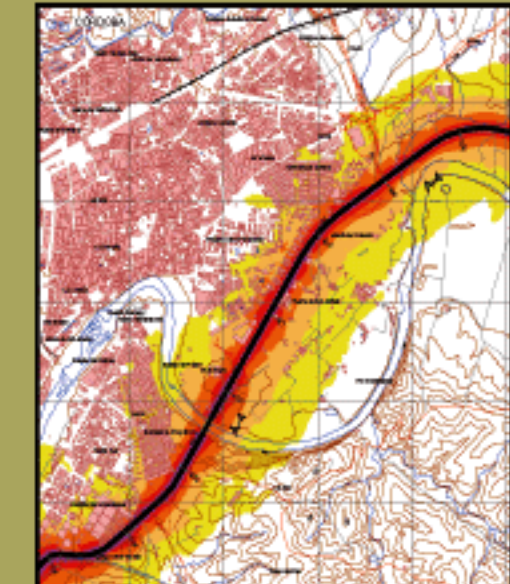
**964-III**

**CAÑADA ROSAL**

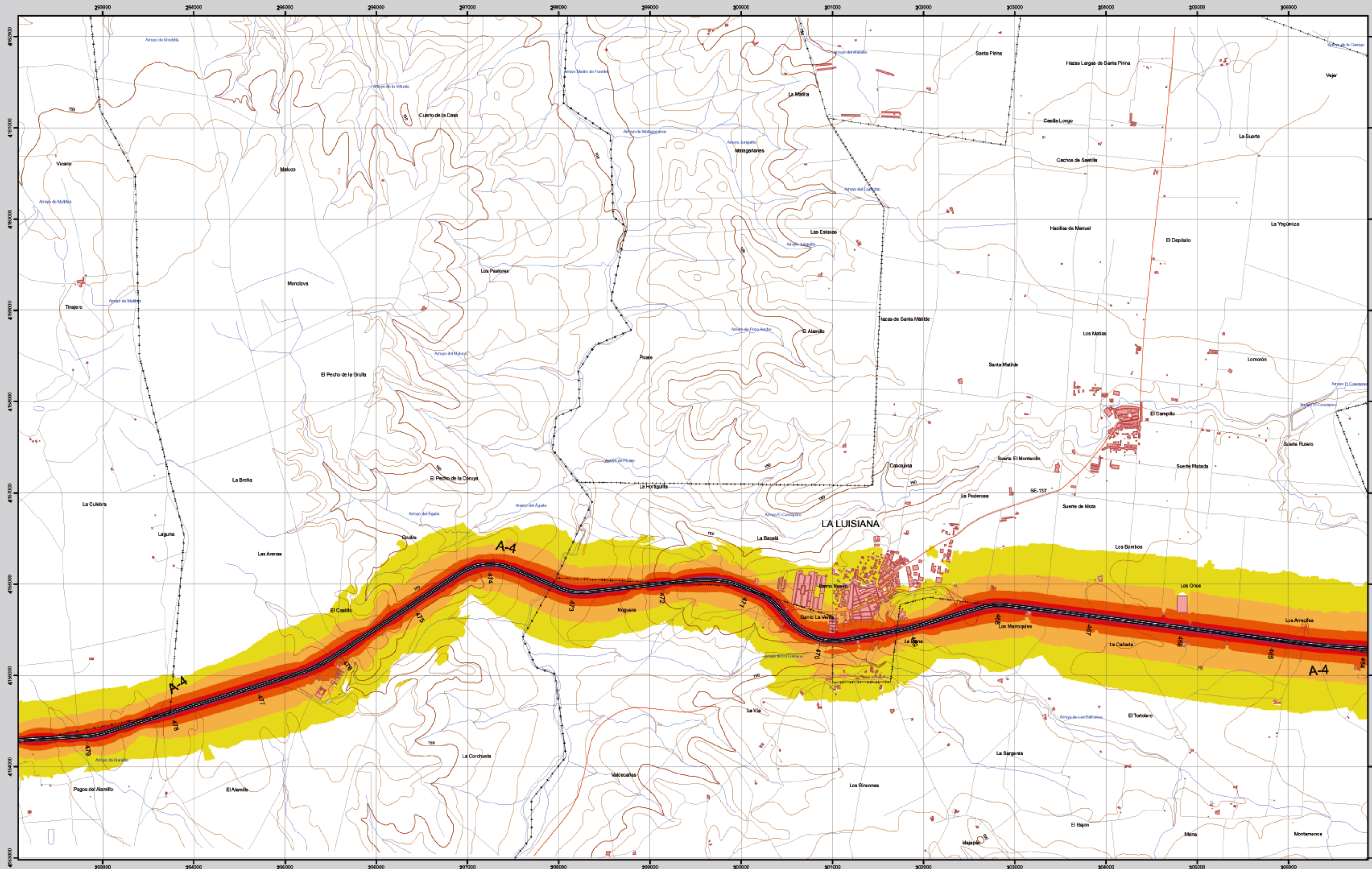
**MAPA ESTRATÉGICO DE RUIDO  
AUTOVÍA DEL SUR A-4  
(JAÉN - SEVILLA)  
UNIDAD DE MAPA ESTRATÉGICO A-4**

Escala 1 : 25.000  
Base cartográfica: Mapa Topográfico Nacional de España  
Instituto Geográfico Nacional

**Mapa de niveles sonoros Lden**



# LA LUISIANA



**Infraestructura**

Carretera Nacional, Autónoma 1º orden.	
Carretera Autónoma 2º orden.	
Carretera Autónoma 3º orden y otras.	
Caminos, pistas y vías pecuarias.	
Ferrocarril	
Línea eléctrica	
Eje del tronco de la A-4	

**Socioestructura**

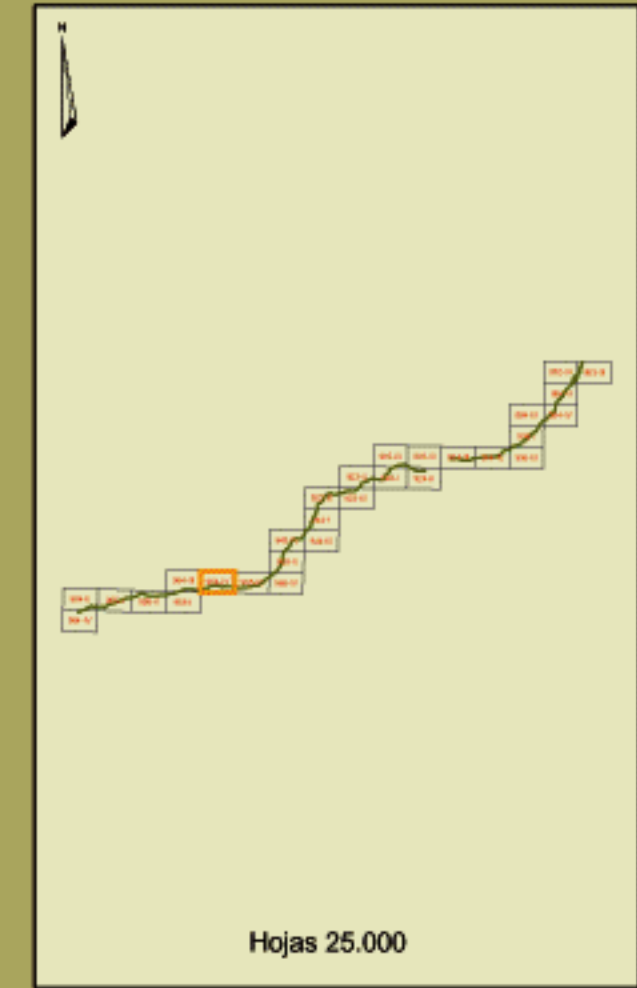
Edificaciones	
Zonas Verdes	
<b>Límites Administrativos</b>	
Límite municipal	
Límite autonómico	
<b>Hidrografía</b>	
Ríos	
Arroyos, canales y acequias	
Embalses y balsas	

**Niveles Sonoros**

Lden dB(A)	Color
55-60	Yellow
60-65	Orange
65-70	Red-Orange
70-75	Red
>75	Purple



Esquema internacional. Proyección U.T.M. Datum europeo 1959 hasta 2011. Las longitudes están referidas al meridiano de Greenwich. Las alturas se refieren al nivel medio del Mediterráneo en Alicante. Equivalencia de las curvas de nivel 10 metros. Las coordenadas geográficas en rojo corresponden a la cuadrícula U.T.M.



**964-IV**

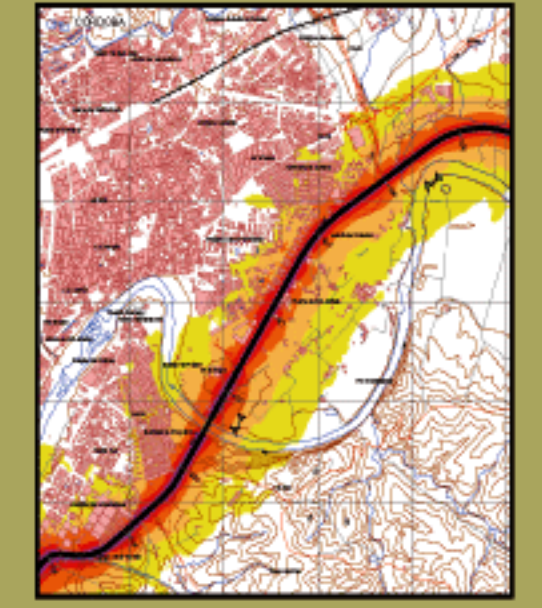
**LA LUISIANA**

**MAPA ESTRATÉGICO DE RUIDO  
AUTOVÍA DEL SUR A-4  
(JAÉN - SEVILLA)  
UNIDAD DE MAPA ESTRATÉGICO A-4**

Escala 1 : 25.000

Base cartográfica: Mapa Topográfico Nacional de España. Instituto Geográfico Nacional.

Mapa de niveles sonoros Lden

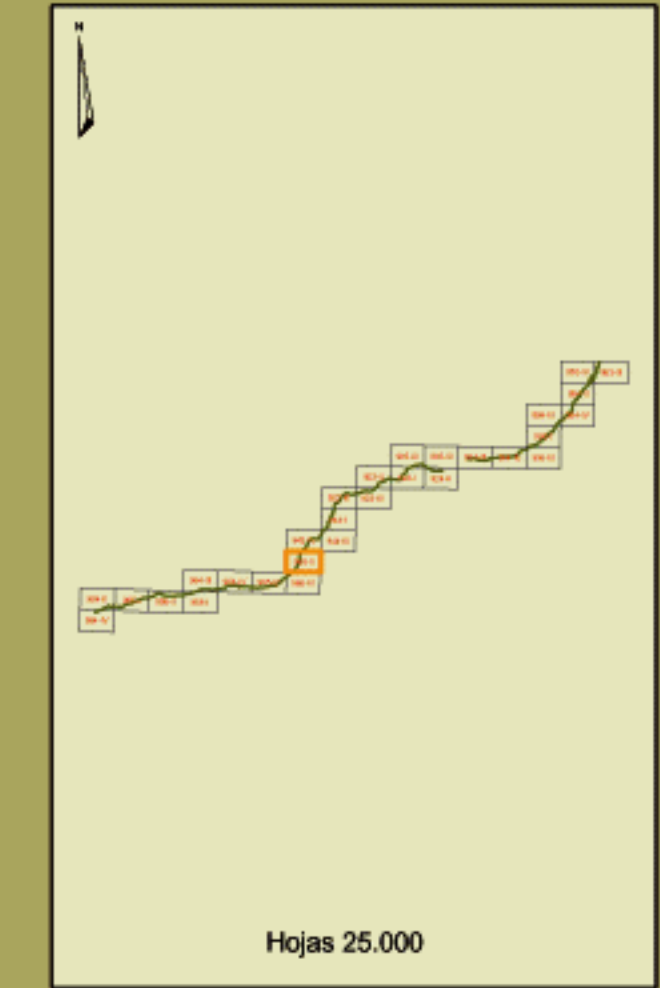
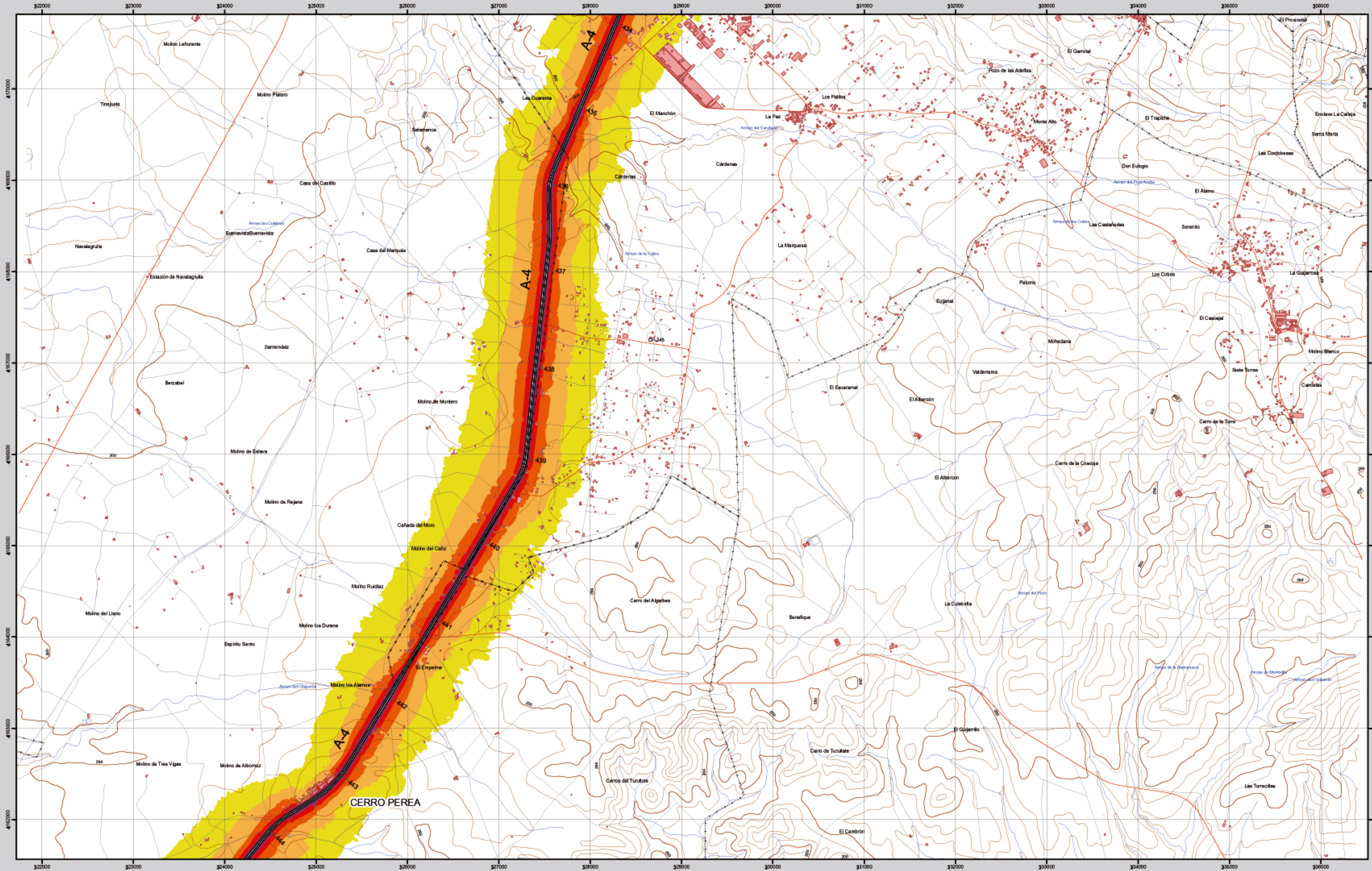


Ministerio de Fomento

SECRETARÍA DE ESTADO DE INFRAESTRUCTURAS Y PLANIFICACIÓN  
DIRECCIÓN GENERAL DE CARRETERAS  
SUBDIRECCIÓN GENERAL DE PLANIFICACIÓN



# LA GUIJARROSA



Hojas 25.000

965-II



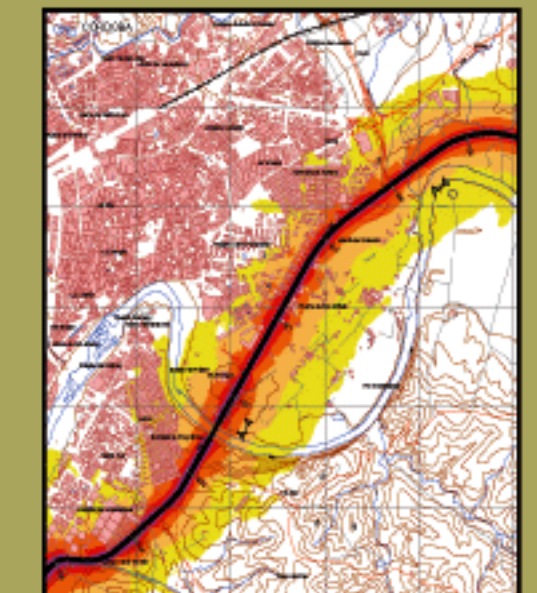
LA GUIJARROSA

**MAPA ESTRATÉGICO DE RUIDO  
AUTOVÍA DEL SUR A-4  
(JAÉN - SEVILLA)  
UNIDAD DE MAPA ESTRATÉGICO A-4**

Escala 1 : 25.000

Base cartográfica: Mapa Topográfico Nacional de España  
Instituto Geográfico Nacional

Mapa de niveles sonoros Lden



Infraestructura	
Carretera Nacional, Autónoma 1 <sup>er</sup> orden.	
Carretera Autónoma 2 <sup>er</sup> orden.	
Carretera Autónoma 3 <sup>er</sup> orden y otras.	
Caminos, pistas y vías pecuarias	
Ferrocarril	
Línea eléctrica	
Eje del tronco de la A-4	

Socioestructura	
Edificaciones	
Zonas Verdes	
Límites Administrativos	
Límite municipal	
Límite autonómico	
Hidrografía	
Ríos	
Arroyos, canales y acequias	
Embalses y balsas	

Niveles Sonoros	
Lden dB(A)	
55-60	
60-65	
65-70	
70-75	
>75	



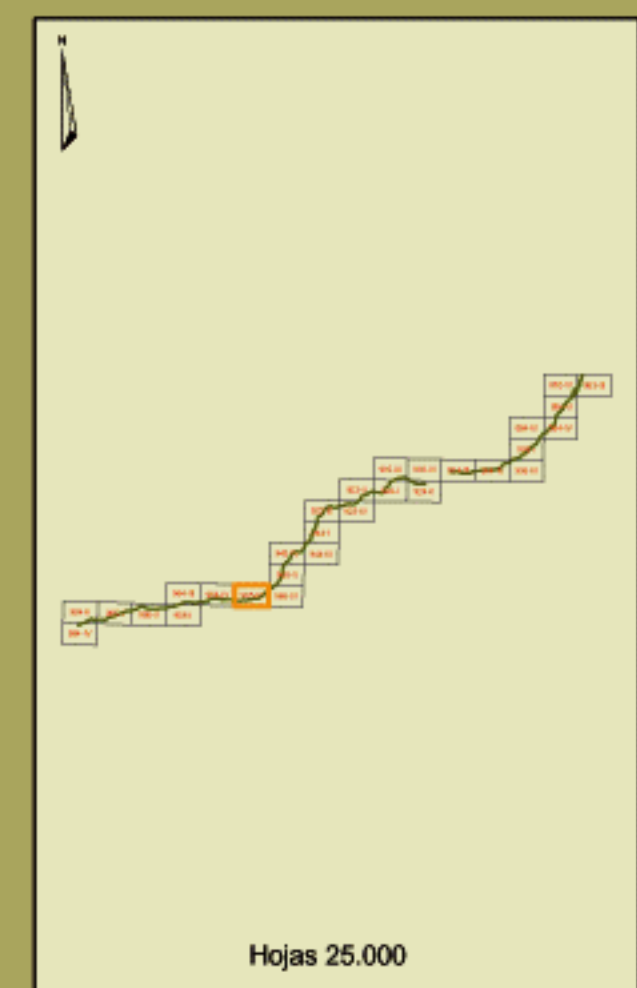
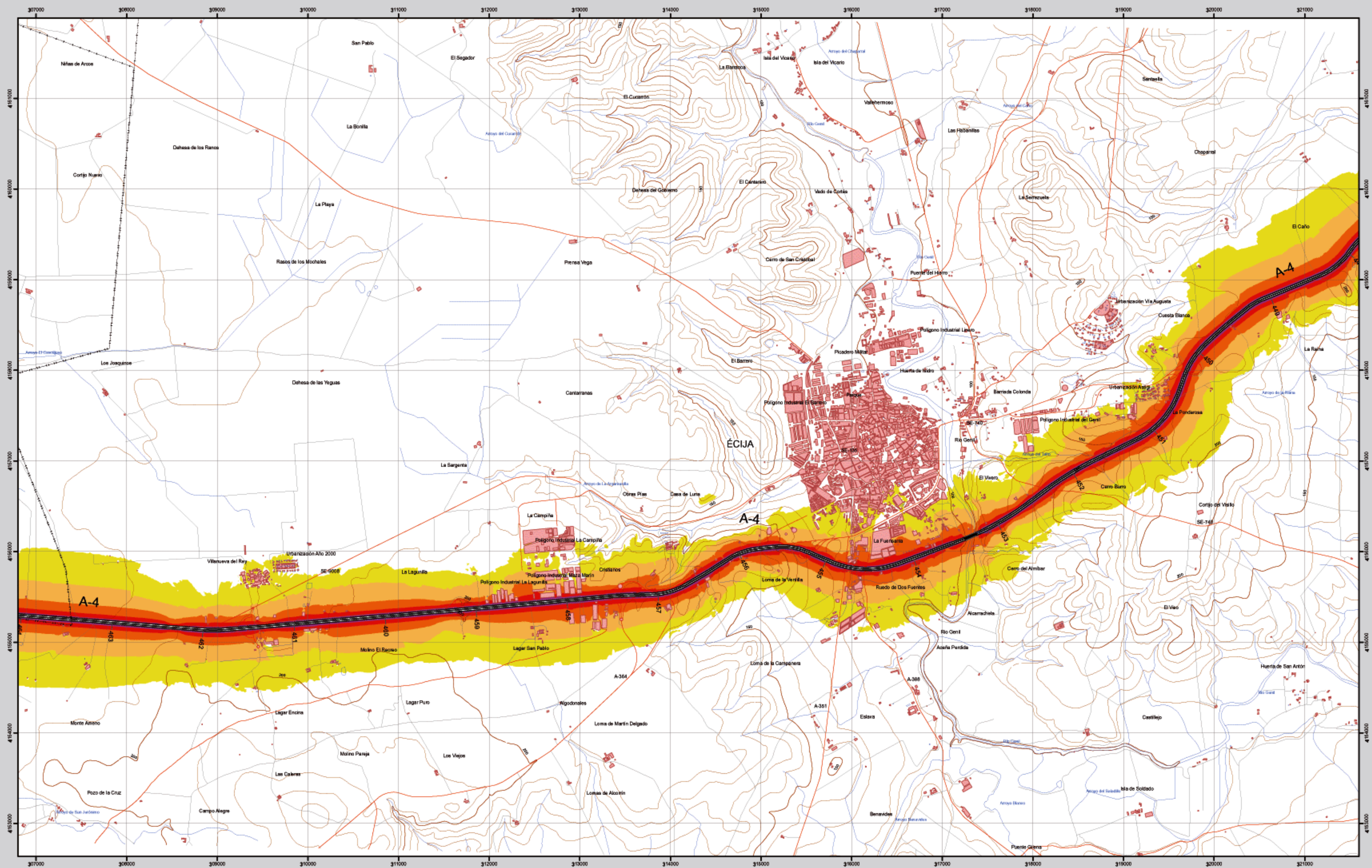
1 : 25.000

España Internacional. Proyección U.T.M. Datum europeo 1959 hasta 2014. Las longitudes están referidas al meridiano de Greenwich.  
Las alturas se refieren al nivel del mar de Mediodía en Alicante. Equivalencia de las curvas de nivel 10 metros.  
Las coordenadas geográficas en rojo corresponden a la cuadrícula U.T.M.

Ministerio de Fomento  
SECRETARÍA DE ESTADO DE INFRAESTRUCTURAS Y PLANIFICACIÓN  
DIRECCIÓN GENERAL DE CARRETERAS  
SUBDIRECCIÓN GENERAL DE PLANIFICACIÓN



# ECIJA



965-III



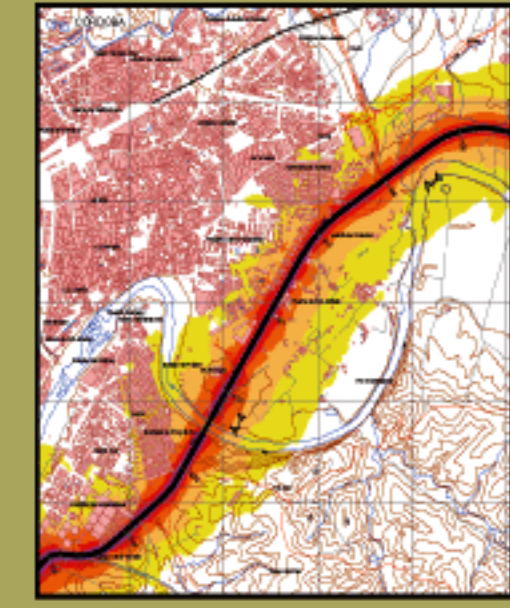
ECIJA

## MAPA ESTRATÉGICO DE RUIDO AUTOVÍA DEL SUR A-4 (JAÉN - SEVILLA) UNIDAD DE MAPA ESTRATÉGICO A-4

Escala 1 : 25.000

Base cartográfica: Mapa Topográfico Nacional de España  
Instituto Geográfico Nacional

Mapa de niveles sonoros Lden



**Infraestructura**

Carretera Nacional, Autonómica 1º orden.	
Carretera Autonómica 2º orden.	
Carretera Autonómica 3º orden y otras.	
Camino, pistas y vías pecuarias	
Ferrocarril	
Línea eléctrica	
Eje del tronco de la A-4	

**Socioestructura**

Edificaciones	
Zonas Verdes	
<b>Límites Administrativos</b>	
Límite municipal	
Límite autonómico	
<b>Hidrografía</b>	
Ríos	
Arroyos, canales y acequias	
Embalses y balsas	

**Niveles Sonoros**

Lden dB(A)	
55-60	
60-65	
65-70	
70-75	
>75	



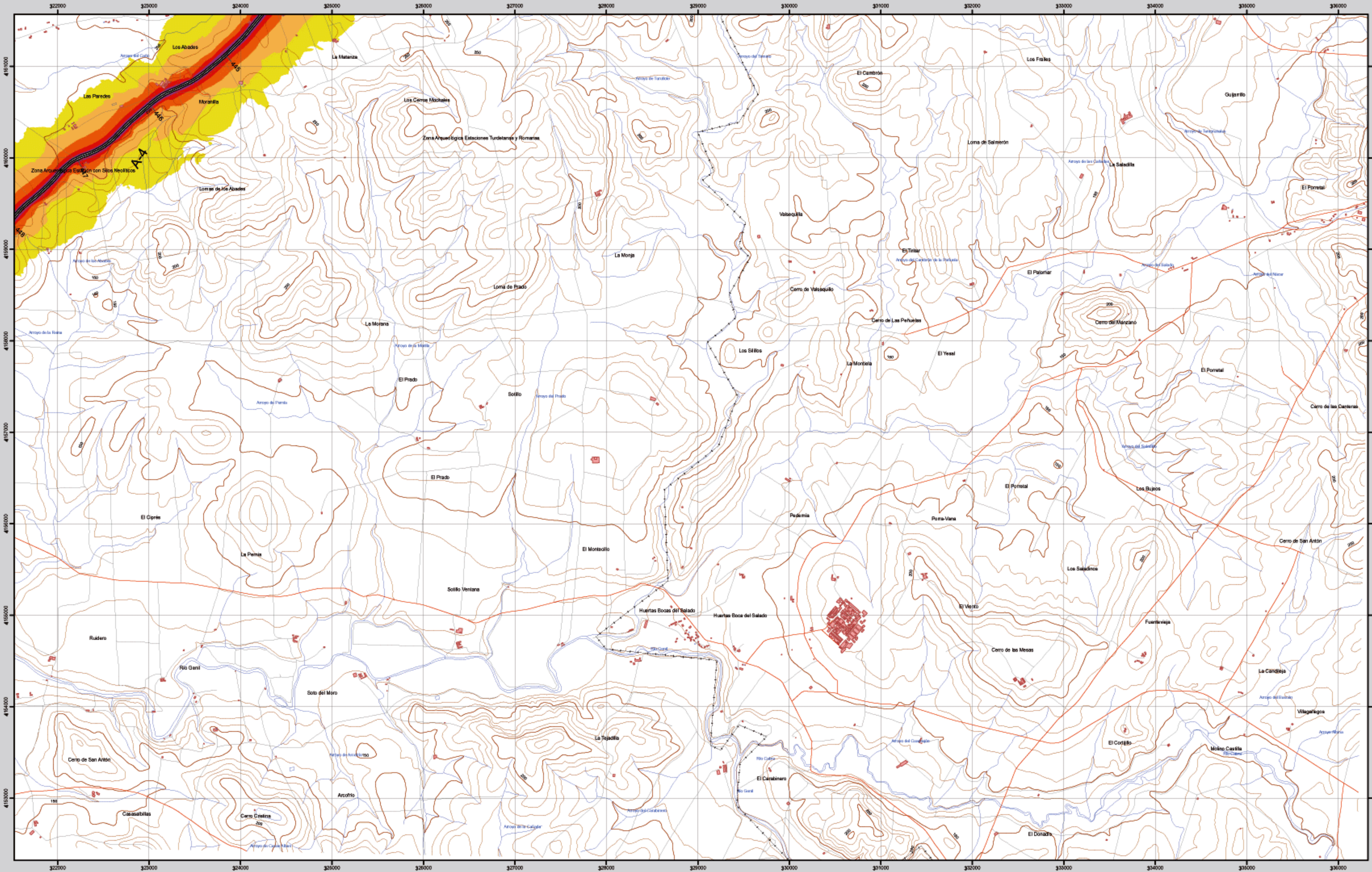
Espejo internacional. Proyección U.T.M. Datum europeo 1959 hasta 2014. Las longitudes están referidas al meridiano de Greenwich. Las alturas se refieren al nivel medio del Mediterráneo en Alicante. Equivalencia de las curvas de nivel 10 metros. Las coordenadas geográficas en rojo corresponden a la cuadrícula U.T.M.

**Ministerio de Fomento**

SECRETARÍA DE ESTADO DE INFRAESTRUCTURAS Y PLANIFICACIÓN  
 DIRECCIÓN GENERAL DE CARRETERAS  
 SUBDIRECCIÓN GENERAL DE PLANIFICACIÓN

evaluación y gestión del ruido ambiental

# LA MONTIELA



**Infraestructura**

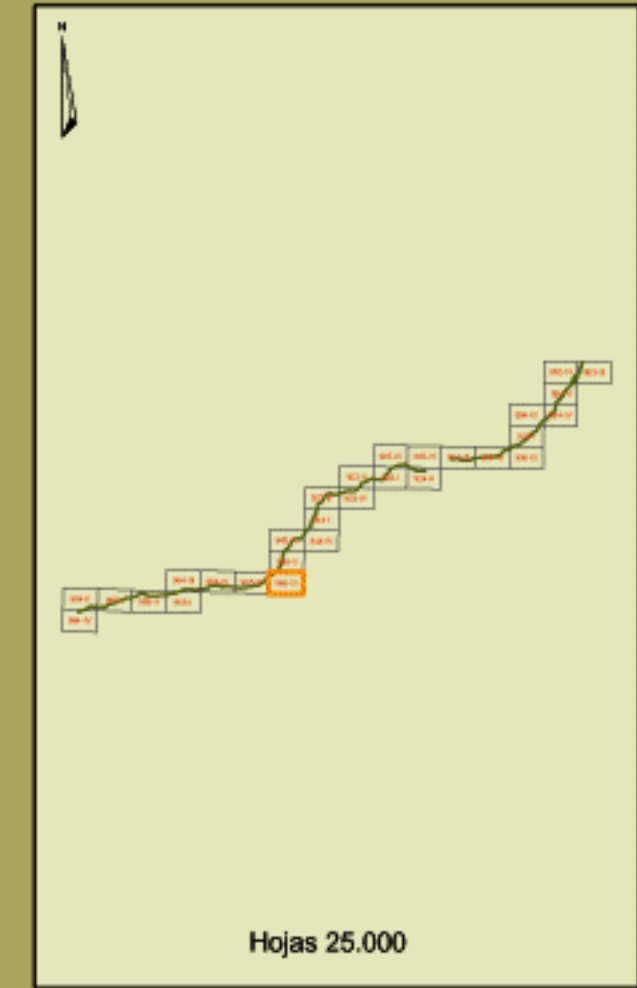
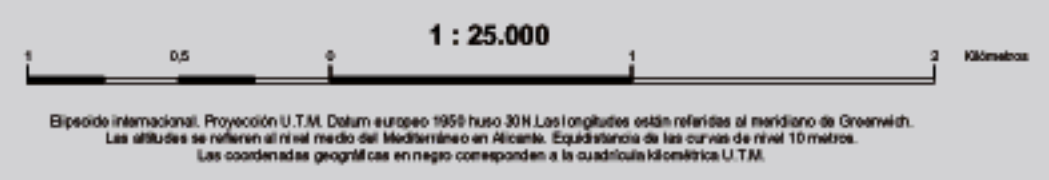
Carretera Nacional, Autónoma 1º orden.	
Carretera Autónoma 2º orden.	
Carretera Autónoma 3º orden y otras.	
Caminos, pistas y vías pecuarias.	
Ferrocarril.	
Línea eléctrica.	
Eje del tronco de la A-4.	

**Socioestructura**

Edificaciones	
Zonas Verdes	
<b>Límites Administrativos</b>	
Límite municipal	
Límite autonómico	
<b>Hidrografía</b>	
Ríos	
Arroyos, canales y acequias	
Embalses y balsas	

**Niveles Sonoros**

Lden dB(A)	Color
55-60	Yellow
60-65	Orange
65-70	Red-Orange
70-75	Red
>75	Purple



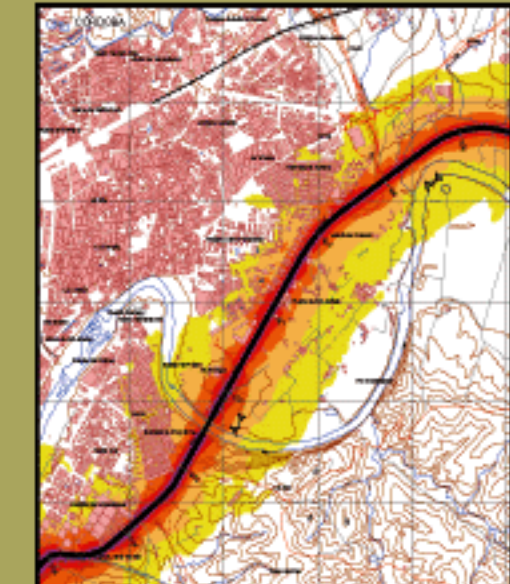
**965-IV**

LA MONTIELA

**MAPA ESTRATÉGICO DE RUIDO  
AUTOVÍA DEL SUR A-4  
(JAÉN - SEVILLA)  
UNIDAD DE MAPA ESTRATÉGICO A-4**

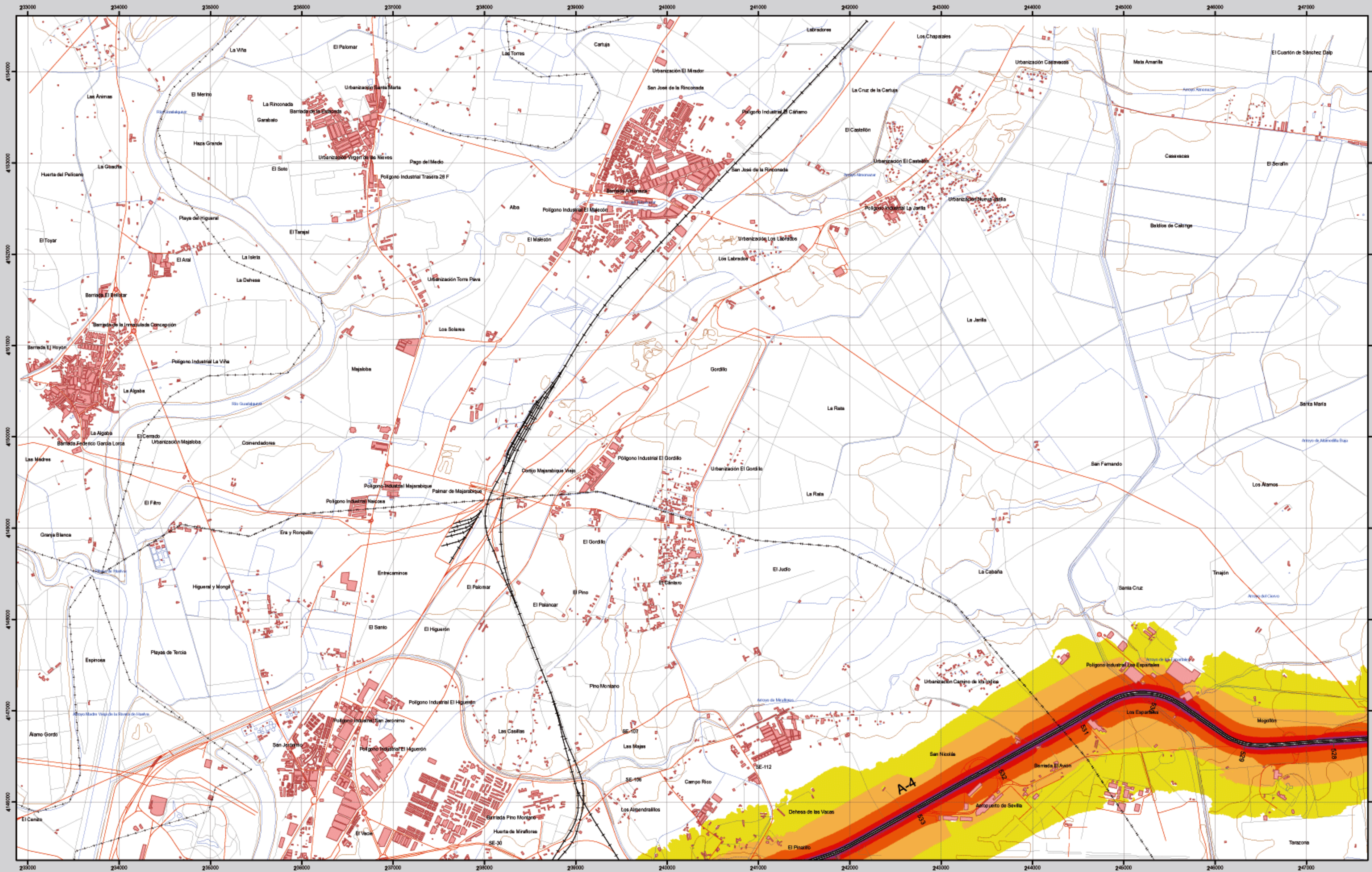
Escala 1 : 25.000  
Base cartográfica: Mapa Topográfico Nacional de España  
Instituto Geográfico Nacional

Mapa de niveles sonoros Lden





# CAMAS



**Infraestructura**

- Carretera Nacional, Autónoma 1<sup>o</sup> orden.
- Carretera Autónoma 2<sup>o</sup> orden.
- Carretera Autónoma 3<sup>o</sup> orden y otras.
- Caminos, pistas y vías pecuarias.
- Ferrocarril.
- Línea eléctrica.
- Eje del tronco de la A-4.

**Socioestructura**

- Edificaciones.
- Zonas Verdes.

**Límites Administrativos**

- Límite municipal.
- Límite autonómico.

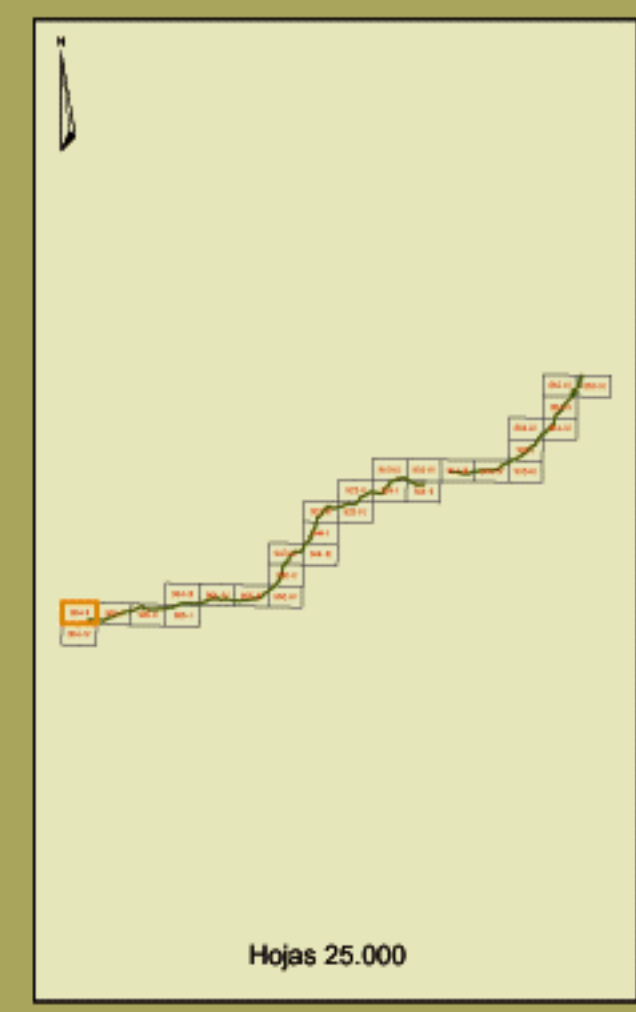
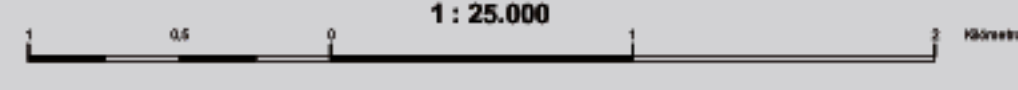
**Hidrografía**

- Ríos.
- Arroyos, canales y acequias.
- Embalses y balsas.

**Niveles Sonoros**

Lden dB(A)

- 55-60
- 60-65
- 65-70
- 70-75
- >75



984-II

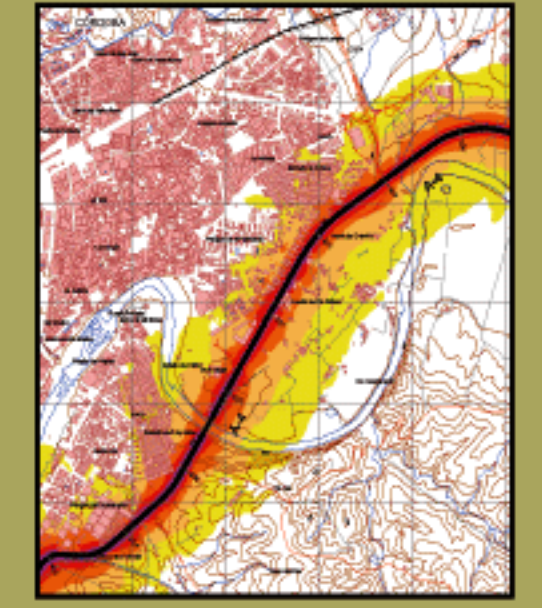
CAMAS

**MAPA ESTRATÉGICO DE RUIDO  
AUTOVÍA DEL SUR A-4  
(JAÉN - SEVILLA)  
UNIDAD DE MAPA ESTRATÉGICO A-4**

Escala 1 : 25.000

Base cartográfica: Mapa Topográfico Nacional de España. Instituto Geográfico Nacional.

Mapa de niveles sonoros Lden

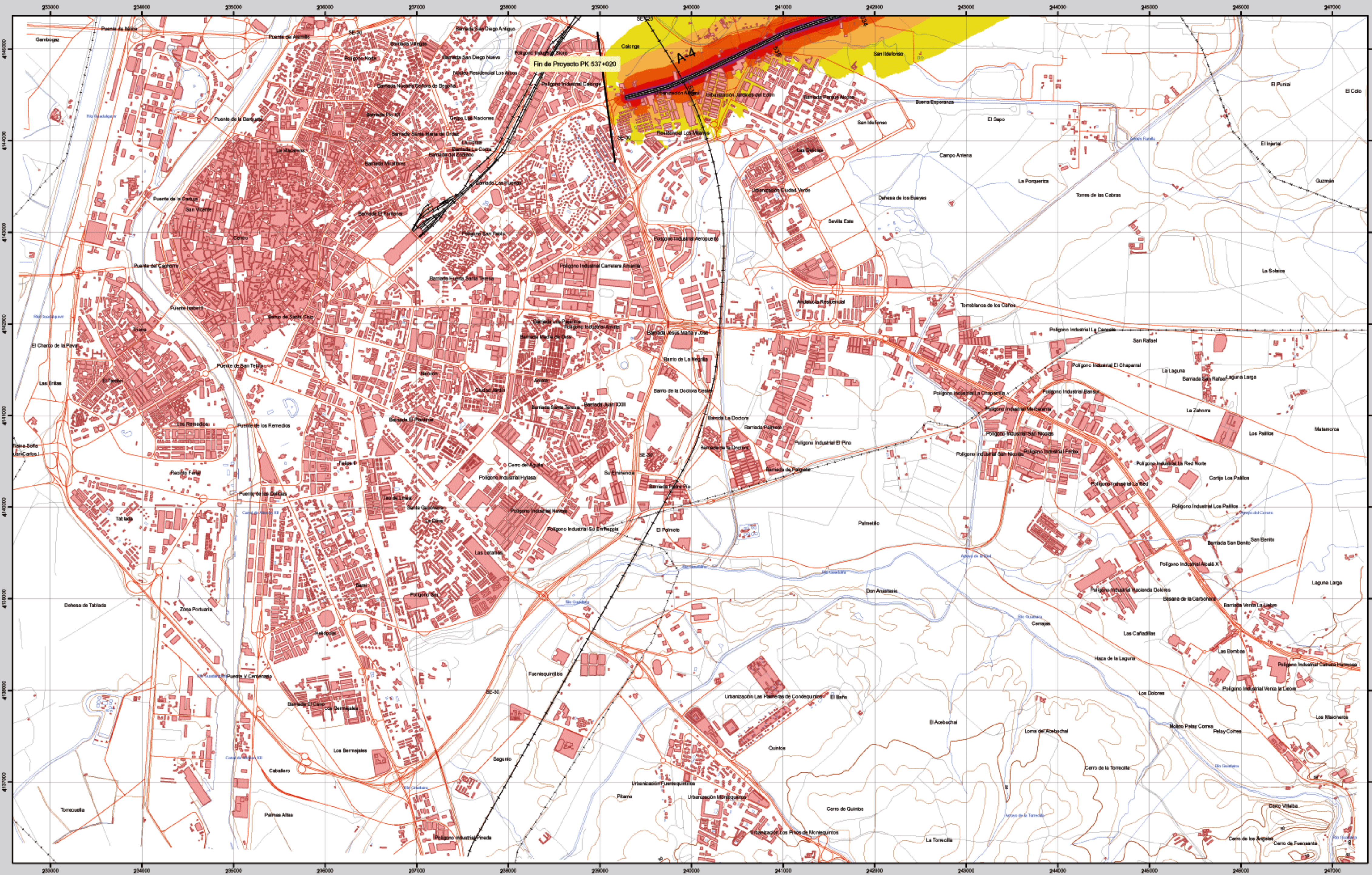


Ministerio de Fomento

SECRETARÍA DE ESTADO DE INFRAESTRUCTURAS Y PLANIFICACIÓN  
DIRECCIÓN GENERAL DE CARRETERAS  
SUBDIRECCIÓN GENERAL DE PLANIFICACIÓN



# SEVILLA



**Infraestructura**

Carretera Nacional, Autónoma 1 <sup>o</sup> orden.	
Carretera Autónoma 2 <sup>o</sup> orden.	
Carretera Autónoma 3 <sup>o</sup> orden y otras.	
Caminos, pistas y vías pecuarias	
Ferrocarril	
Línea eléctrica	
Eje del tronco de la A-4	

**Socioestructura**

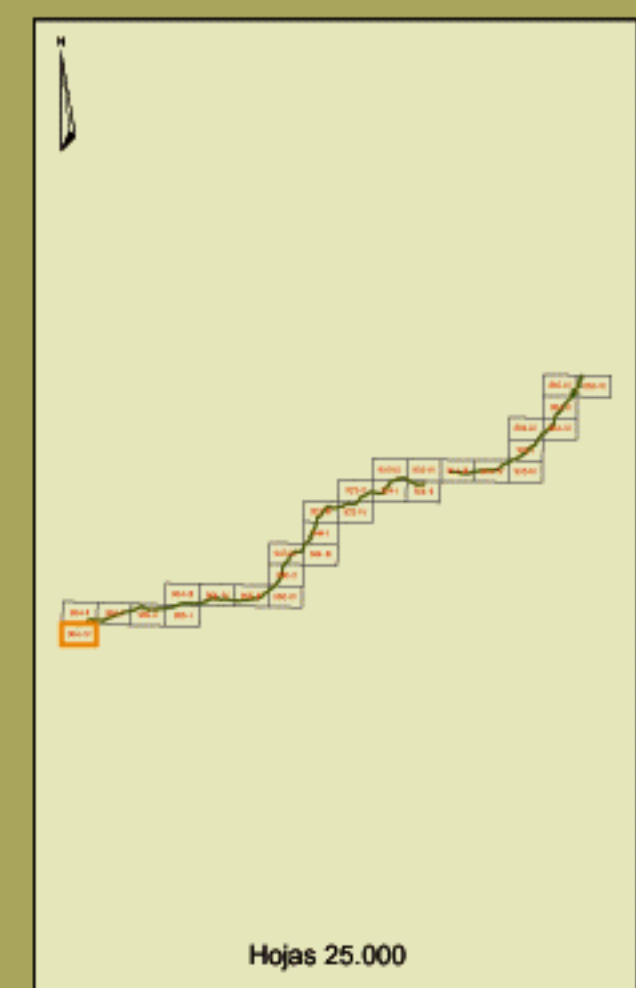
Edificaciones	
Zonas Verdes	
<b>Límites Administrativos</b>	
Límite municipal	
Límite autonómico	
<b>Hidrografía</b>	
Ríos	
Arroyos, canales y acequias	
Embalses y balsas	

**Niveles Sonoros**

Lden dB(A)	Color
55-60	Yellow
60-65	Orange
65-70	Red-Orange
70-75	Red
>75	Purple



Esquema interactivo. Proyección U.T.M. Datos sustrato 1950 hasta 2014. Las longitudes están referidas al meridiano de Greenwich. Las alturas se refieren al nivel medio del Mediterráneo en Alicante. Equidistancia de las curvas de nivel 10 metros. Las coordenadas geográficas en negro corresponden a la cuadrícula métrica U.T.M.



984-IV



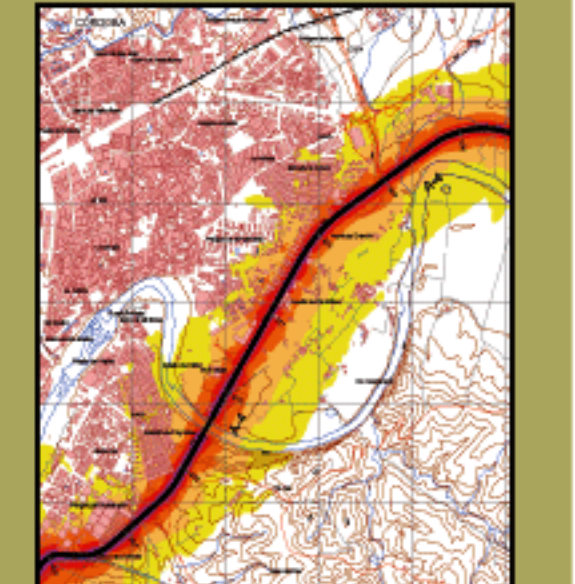
SEVILLA

**MAPA ESTRATÉGICO DE RUIDO  
AUTOVÍA DEL SUR A-4  
(JAÉN - SEVILLA)  
UNIDAD DE MAPA ESTRATÉGICO A-4**

Escala 1 : 25.000

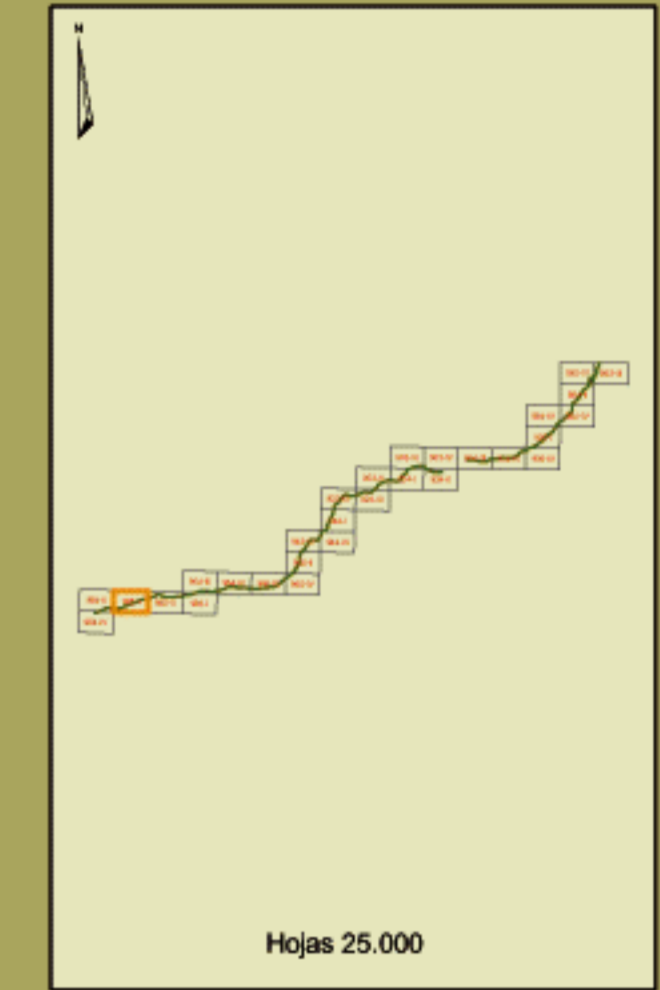
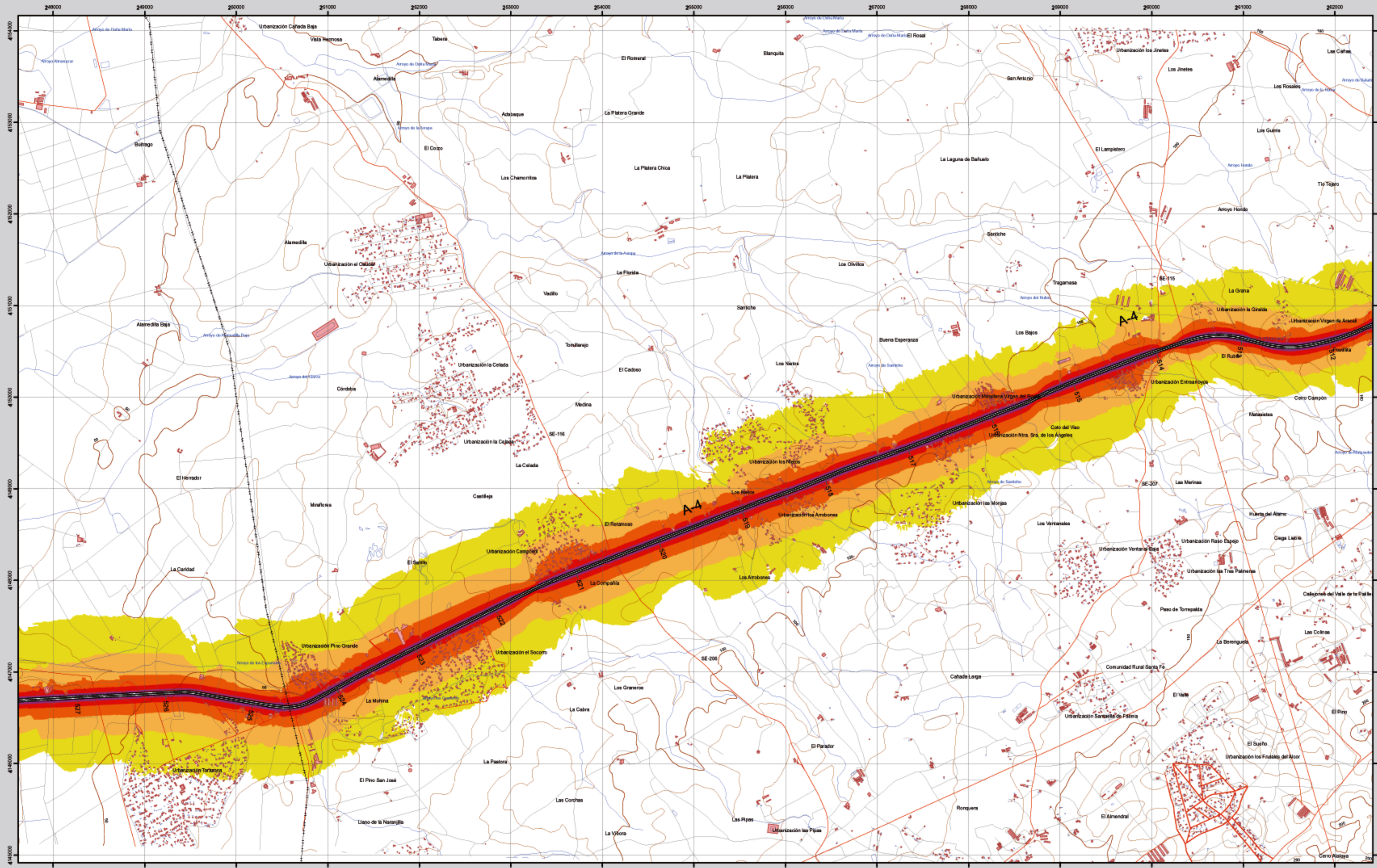
Base cartográfica: Mapa Topográfico Nacional de España. Instituto Geográfico Nacional.

Mapa de niveles sonoros Lden



	SECRETARÍA DE ESTADO DE INFRAESTRUCTURAS Y PLANIFICACIÓN
	DIRECCIÓN GENERAL DE CARRETERAS
	SUBDIRECCIÓN GENERAL DE PLANIFICACIÓN

# LA CELADA



985-I

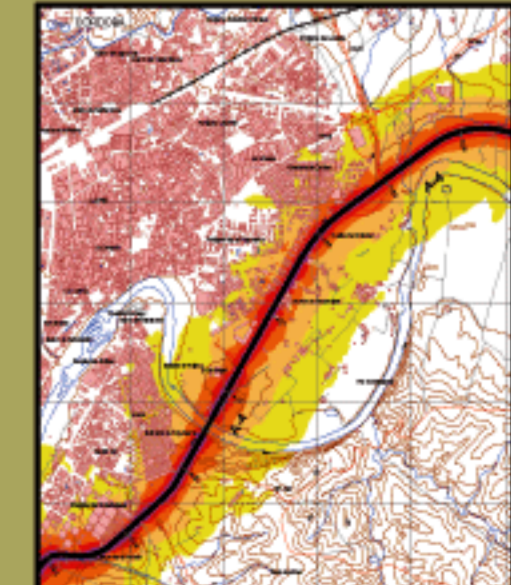
## LA CELADA

### MAPA ESTRATÉGICO DE RUIDO AUTOVÍA DEL SUR A-4 (JAÉN - SEVILLA) UNIDAD DE MAPA ESTRATÉGICO A-4

Escala 1 : 25.000

Base cartográfica: Mapa Topográfico Nacional de España, Instituto Geográfico Nacional

#### Mapa de niveles sonoros Lden



**Infraestructura**

- Carretera Nacional, Autonómica 1º orden
- Carretera Autonómica 2º orden
- Carretera Autonómica 3º orden y otras
- Caminos, pistas y vías pecuarias
- Ferrocarril
- Línea eléctrica
- Eje del tronco de la A-4

**Socioestructura**

- Edificaciones
- Zonas Verdes

**Límites Administrativos**

- Límite municipal
- Límite autonómico

**Hidrografía**

- Ríos
- Arroyos, canales y acequias
- Embalses y balsas

**Niveles Sonoros**

Lden dB(A)

- 55-60
- 60-65
- 65-70
- 70-75
- >75



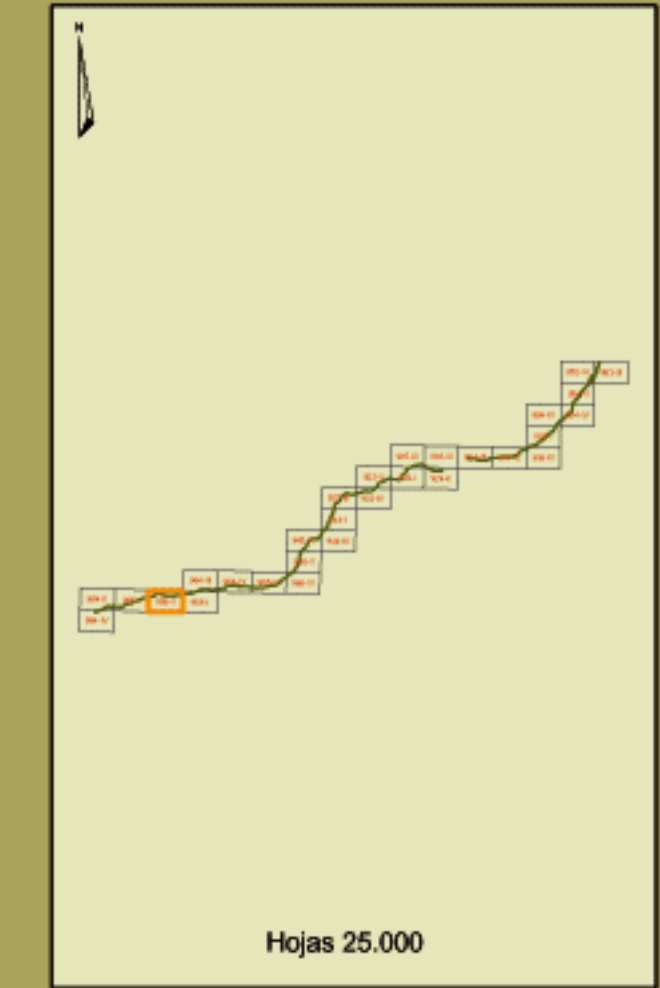
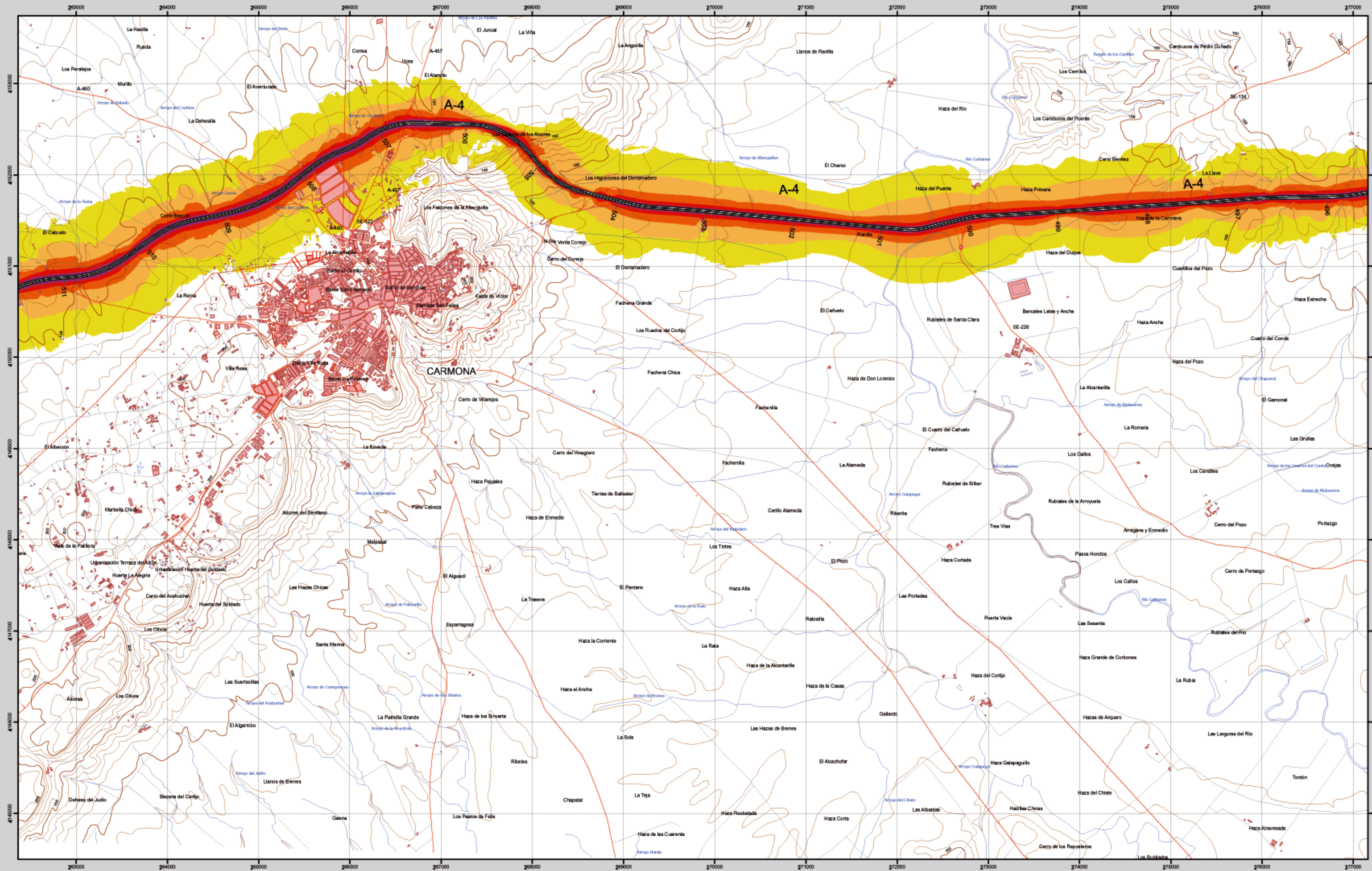
Estado Internacional. Proyección U.T.M. Datum europeo 1950 hasta 2011. Las longitudes están referidas al meridiano de Greenwich. Los dibujos se refieren al nivel medio del Mediterráneo en Alicante. Cuadrícula de las curvas de nivel 10 metros. Las coordenadas geográficas en negro corresponden a la cuadrícula Meridiana U.T.M.

Ministerio de Fomento

SECRETARÍA DE ESTADO DE INFRAESTRUCTURAS Y PLANIFICACIÓN  
DIRECCIÓN GENERAL DE CARRETERAS  
SUBDIRECCIÓN GENERAL DE PLANIFICACIÓN



# CARMONA



985-II

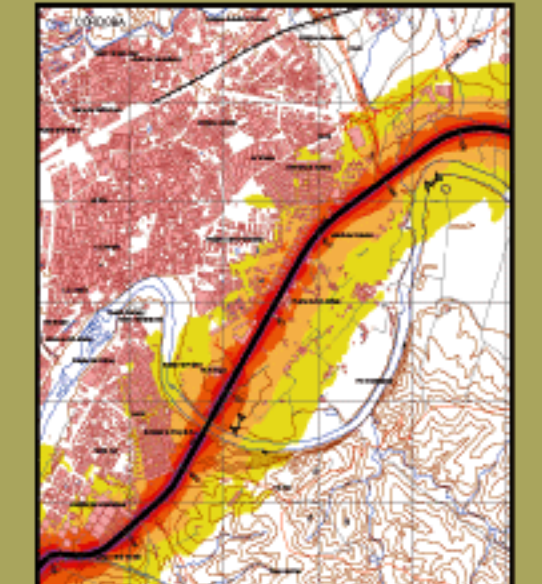
CARMONA

**MAPA ESTRATÉGICO DE RUIDO  
AUTOVÍA DEL SUR A-4  
(JAÉN - SEVILLA)  
UNIDAD DE MAPA ESTRATÉGICO A-4**

Escala 1 : 25.000

Base cartográfica: Mapa Topográfico Nacional de España. Instituto Geográfico Nacional.

Mapa de niveles sonoros Lden



**Infraestructura**

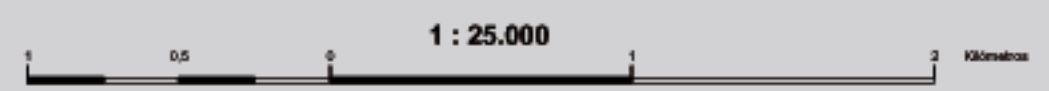
Carretera Nacional. Autónoma 1 <sup>o</sup> orden.	
Carretera Autónoma 2 <sup>o</sup> orden.	
Carretera Autónoma 3 <sup>o</sup> orden y otras.	
Caminos, pistas y vías pecuarias	
Ferrocarril	
Línea eléctrica	
Eje del tronco de la A-4	

**Socioestructura**

Edificaciones	
Zonas Verdes	
<b>Límites Administrativos</b>	
Límite municipal	
Límite autonómico	
<b>Hidrografía</b>	
Ríos	
Arroyos, canales y acequias	
Embalses y balsas	

**Niveles Sonoros**

Lden dB(A)	
55-60	
60-65	
65-70	
70-75	
>75	

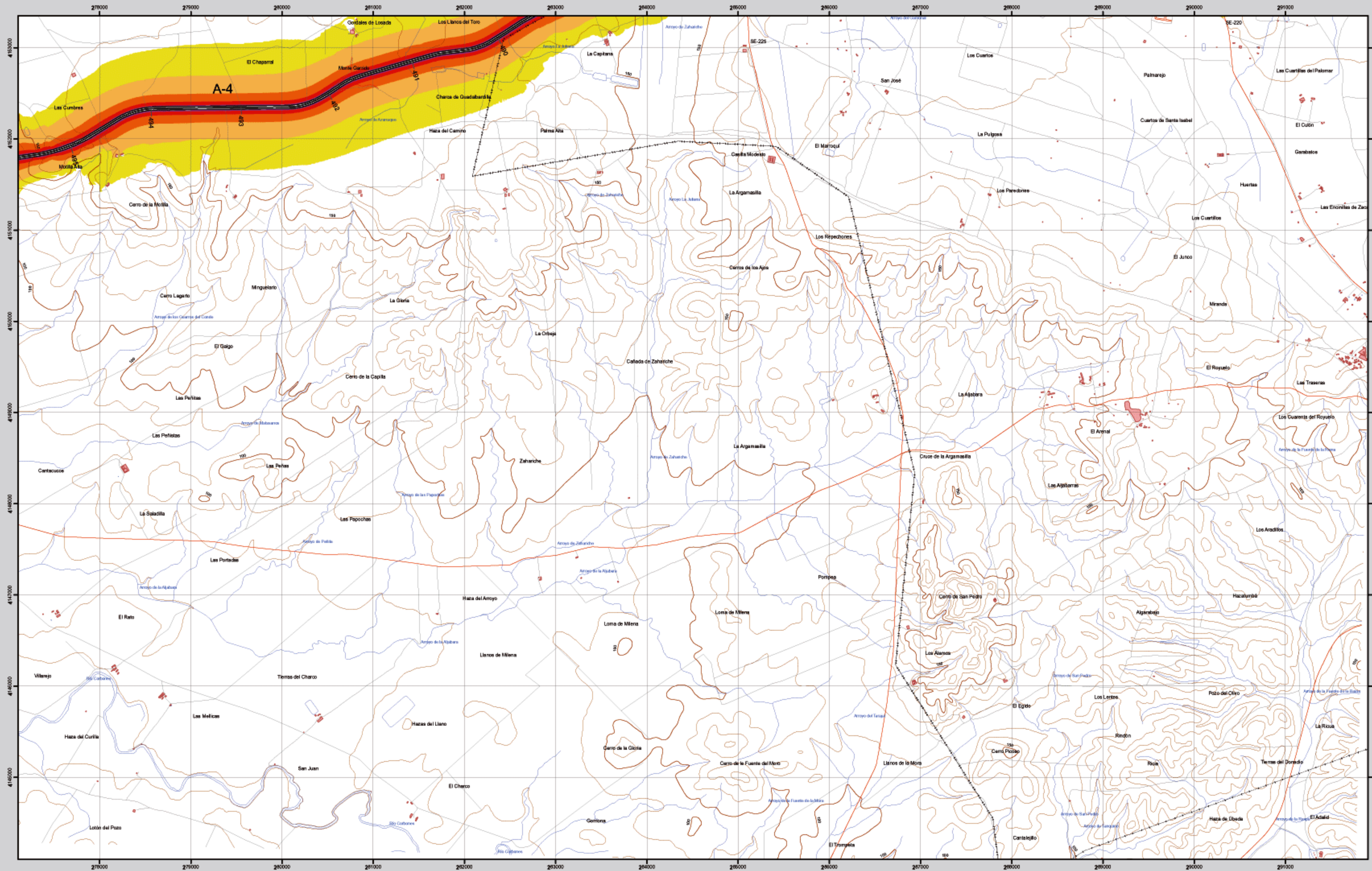


Ministerio de Fomento

SECRETARÍA DE ESTADO DE INFRAESTRUCTURAS Y PLANIFICACIÓN  
DIRECCIÓN GENERAL DE CARRETERAS  
SUBDIRECCIÓN GENERAL DE PLANIFICACIÓN



# SANTA JULIA



**Infraestructura**

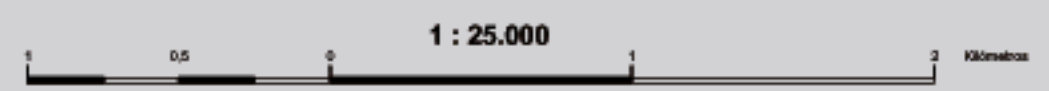
Carretera Nacional, Autónoma 1 <sup>o</sup> orden.	
Carretera Autónoma 2 <sup>o</sup> orden.	
Carretera Autónoma 3 <sup>o</sup> orden y otras.	
Caminos, pistas y vías pecuarias	
Ferrocarril	
Línea eléctrica	
Eje del tronco de la A-4	

**Socioestructura**

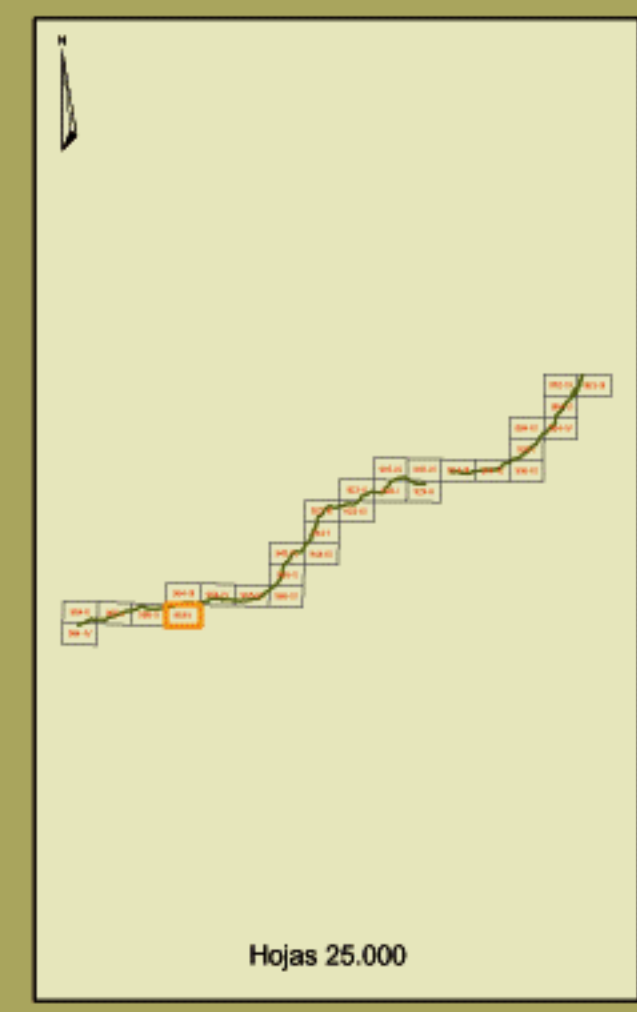
Edificaciones	
Zonas Verdes	
<b>Límites Administrativos</b>	
Límite municipal	
Límite autonómico	
<b>Hidrografía</b>	
Ríos	
Arroyos, canales y acequias	
Embalses y balsas	

**Niveles Sonoros**

Lden dB(A)	Color
55-60	Yellow
60-65	Orange
65-70	Red-Orange
70-75	Red
>75	Purple



Esquema internacional. Proyección U.T.M. Datum europeo 1959 hasta 2011. Las longitudes están referidas al meridiano de Greenwich. Las alturas se refieren al nivel medio del Mediterráneo en Alicante. Equiparación de las curvas de nivel 10 metros. Las coordenadas geográficas en rojo corresponden a la cuadrícula U.T.M.



986-I

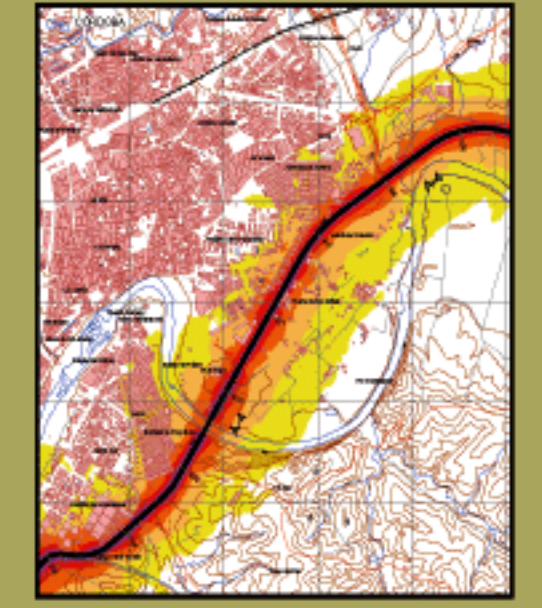
**SANTA JULIA**

**MAPA ESTRATÉGICO DE RUIDO  
AUTOVÍA DEL SUR A-4  
(JAÉN - SEVILLA)  
UNIDAD DE MAPA ESTRATÉGICO A-4**

Escala 1 : 25.000

Base cartográfica: Mapa Topográfico Nacional de España. Instituto Geográfico Nacional.

**Mapa de niveles sonoros Lden**



**Ministerio de Fomento**  
 SECRETARÍA DE ESTADO DE INFRAESTRUCTURAS Y PLANIFICACIÓN  
 DIRECCIÓN GENERAL DE CARRETERAS  
 SUBDIRECCIÓN GENERAL DE PLANIFICACIÓN

