

UNIDAD DE MAPA
8 A-2
(P.K. 530+680 - P.K. 610+690)

LEYENDA TEMÁTICA
Nivel sonoro (dB(A))

| | |
|-------|-------|
| 55-59 | 70-74 |
| 60-64 | > 75 |
| 65-69 | |

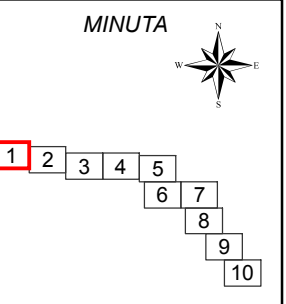
Barreras acústicas

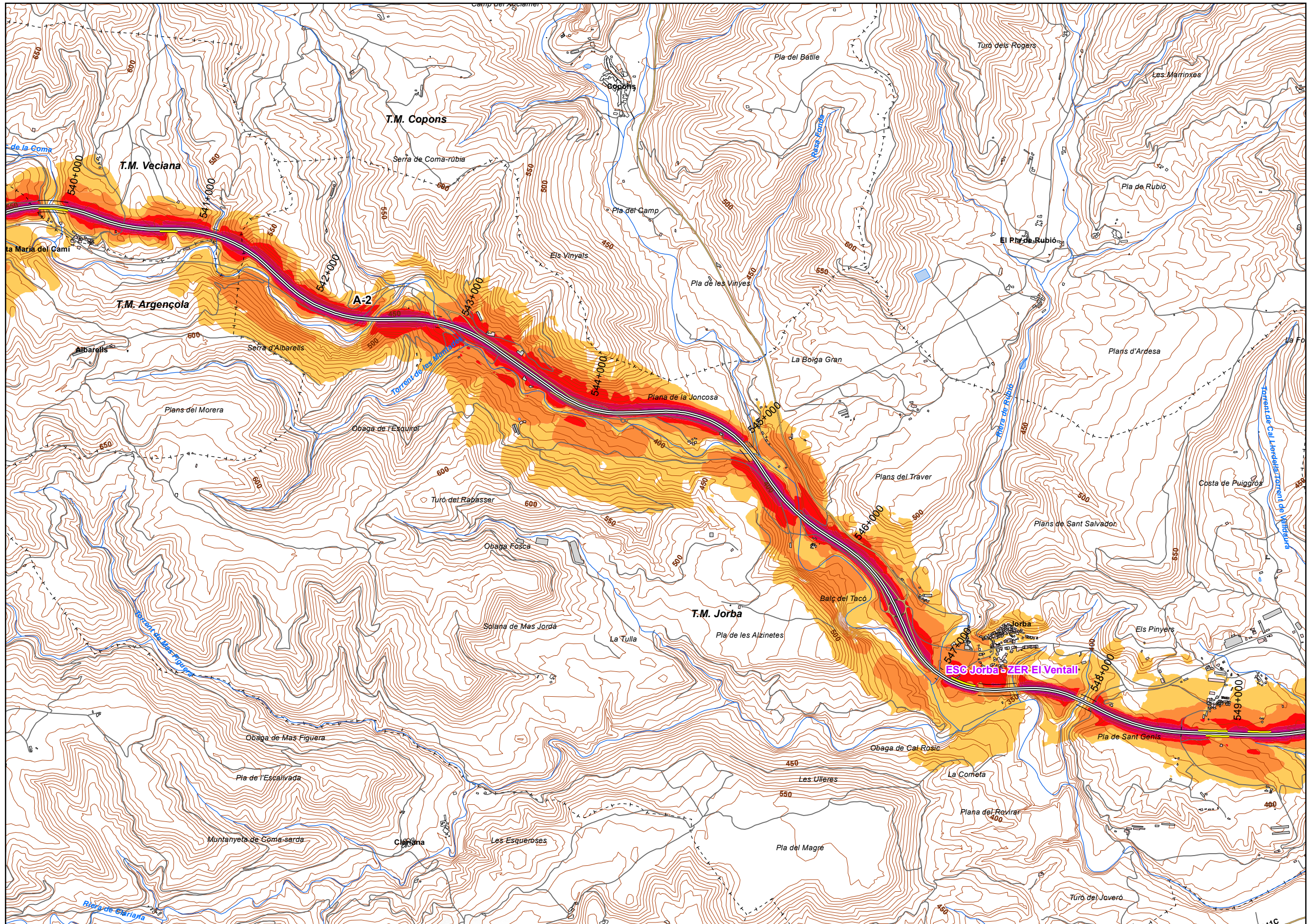
Tipos de edificio

| | |
|--------------|----------------------------|
| [Pink box] | Uso residencial |
| [Purple box] | Uso sanitario o docente |
| [Grey box] | Uso industrial o comercial |

Elementos cartográficos

- [Line with dashes] Eje de la UME
- [Line with double dashes] Viaductos
- [Line with circles] Túneles
- [Line with dots] Carreteras
- [Line with triangles] Otras vías
- [Line with crosses] FFCC
- [Line with stars] Curva de nivel maestra
- [Line with squares] Curva de nivel
- [Blue line] Hidrografía
- [Dashed line] Límite de provincia
- [Dotted line] Límite de municipio
- [Other symbols] Otros elementos cartográficos





UNIDAD DE MAPA
8_A-2
(P.K. 530+680 - P.K. 610+690)

LEYENDA TEMÁTICA
Nivel sonoro (dB(A))

| | |
|-------|-------|
| 55-59 | 70-74 |
| 60-64 | > 75 |
| 65-69 | |

Barreras acústicas

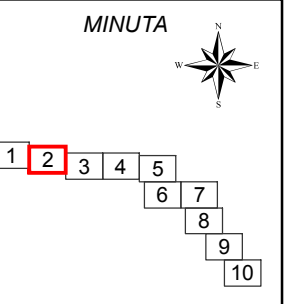
- Pantalla acústica
- Dique de tierra

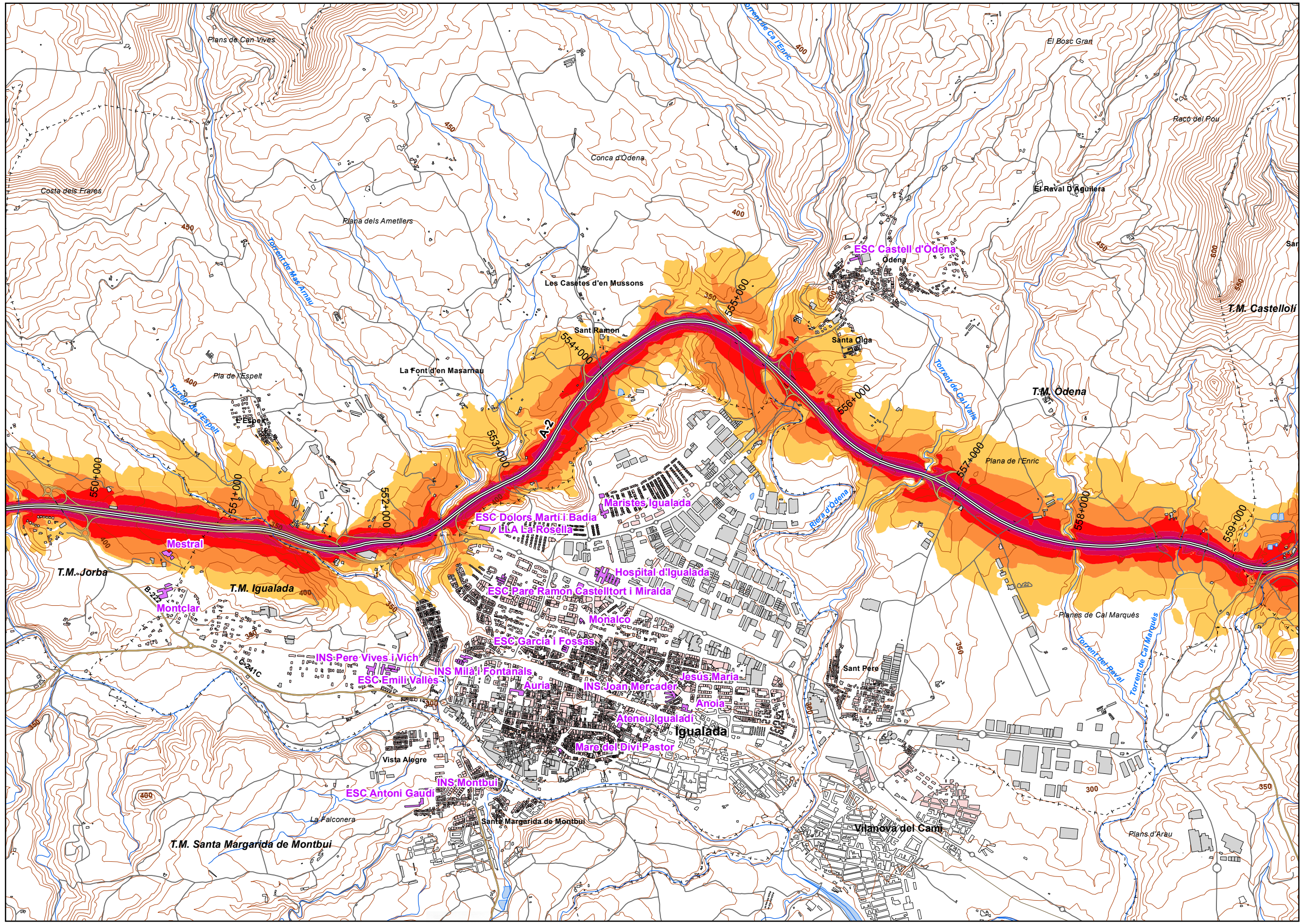
Tipos de edificio

- Usos residencial
- Usos sanitario o docente
- Usos industrial o comercial

Elementos cartográficos

- Eje de la UME
- Viaductos
- Túneles
- Carreteras
- Otras vías
- FFCC
- Curva de nivel maestra
- Curva de nivel
- Hidrografía
- Límite de provincia
- Límite de municipio
- Otros elementos cartográficos





UNIDAD DE MAPA
8_A-2
(P.K. 530+680 - P.K. 610+690)

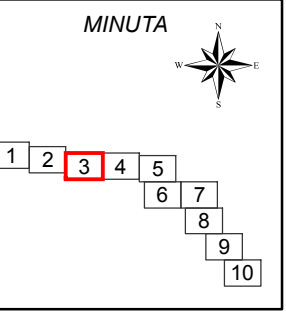
LEYENDA TEMÁTICA
Nivel sonoro (dB(A))

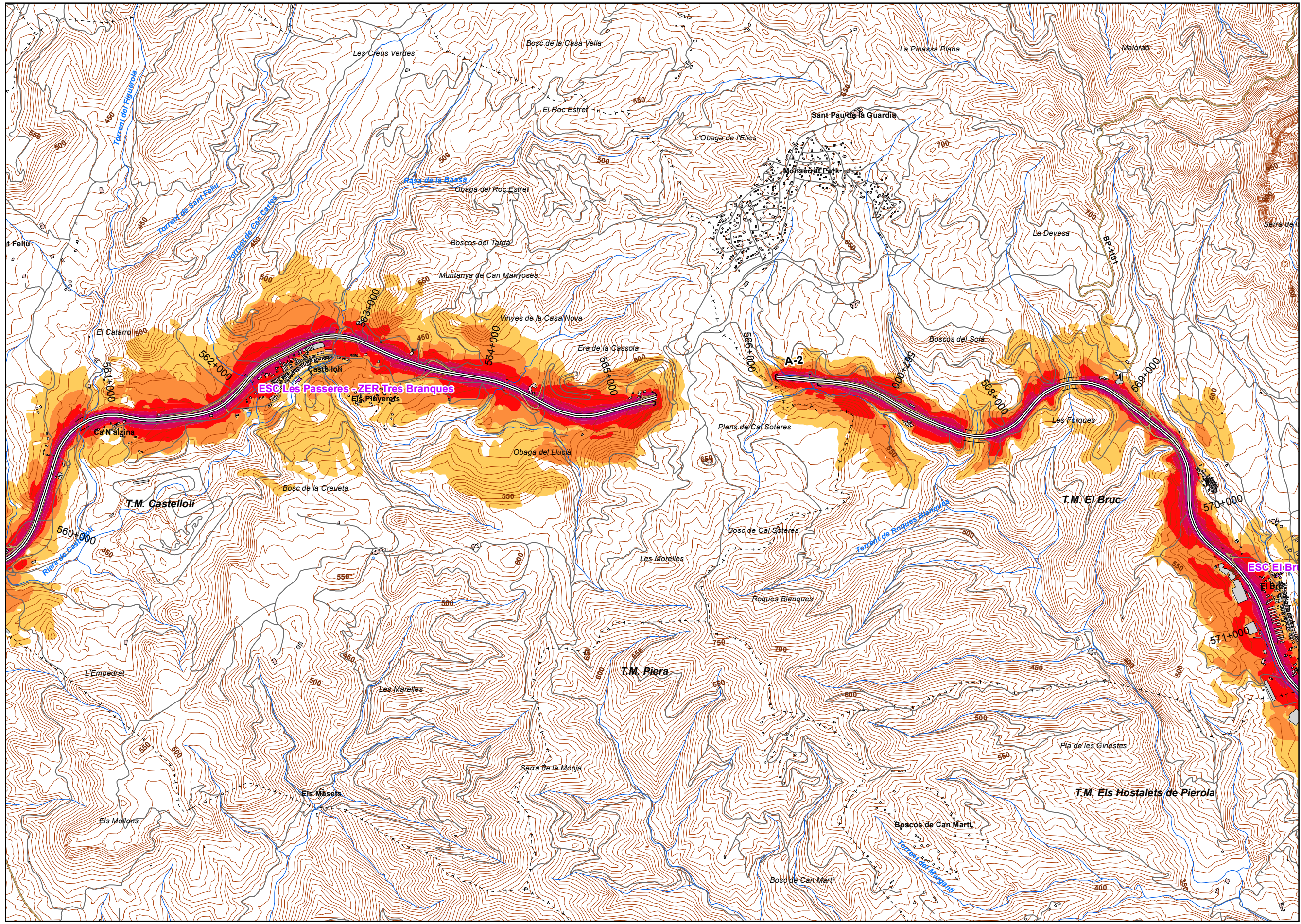
| | |
|-------|-------|
| 55-59 | 70-74 |
| 60-64 | > 75 |
| 65-69 | |

- Barreras acústicas
- Pantalla acústica
 - Dique de tierra

- Tipos de edificio
- Usos residencial
 - Usos sanitario o docente
 - Usos industrial o comercial

- Elementos cartográficos
- Eje de la UME
 - Viaductos
 - Túneles
 - Carreteras
 - Otras vías
 - FFCC
 - Curva de nivel maestra
 - Curva de nivel
 - Hidrografía
 - Límite de provincia
 - Límite de municipio
 - Otros elementos cartográficos





UNIDAD DE MAPA
8 A-2
(P.K. 530+680 - P.K. 610+690)

LEYENDA TEMÁTICA
Nivel sonoro (dB(A))

| | |
|-------|-------|
| 55-59 | 70-74 |
| 60-64 | > 75 |
| 65-69 | |

Barreras acústicas

- Pantalla acústica
- Dique de tierra

Tipos de edificio

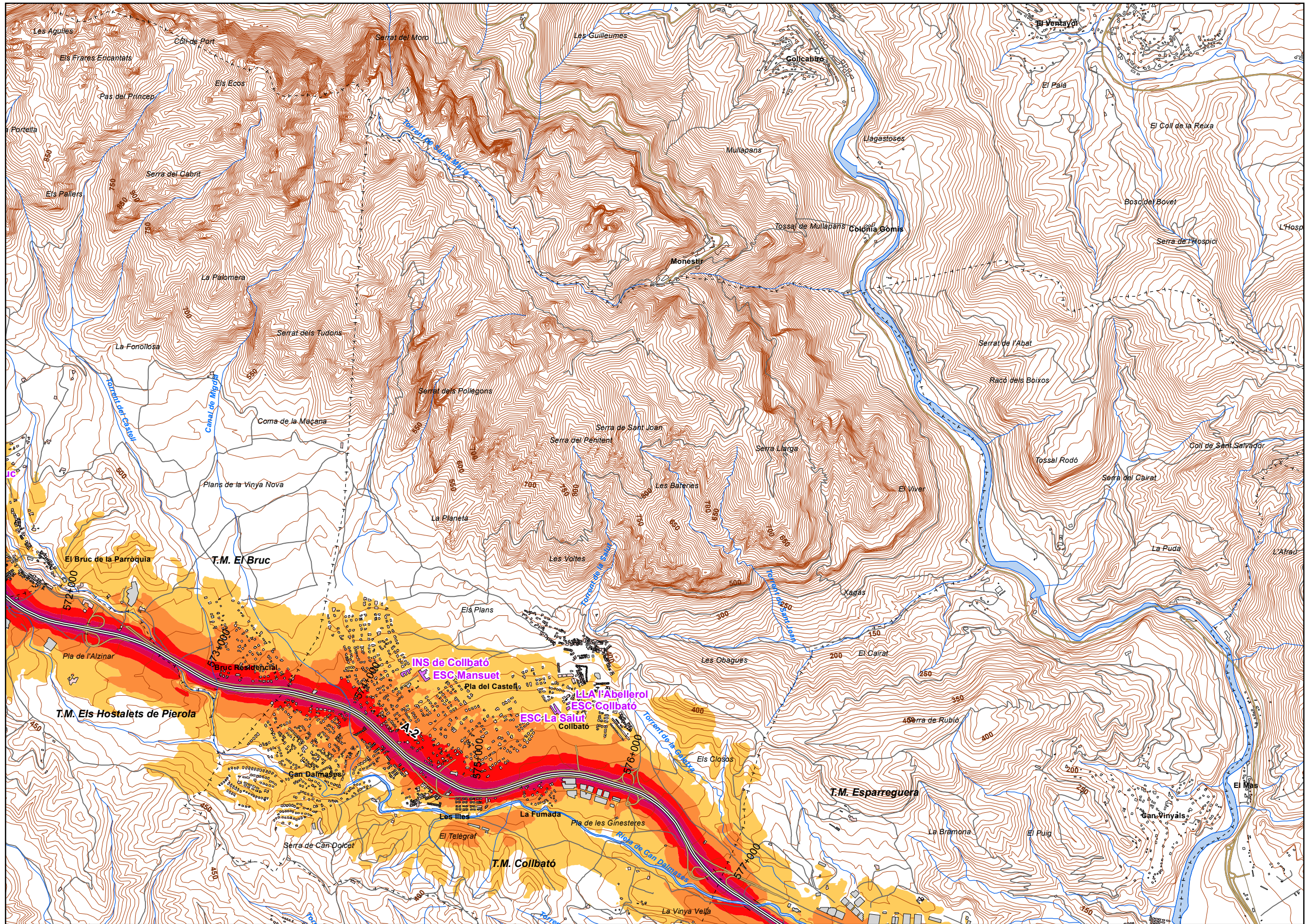
- Usos residencial
- Usos sanitario o docente
- Usos industrial o comercial

Elementos cartográficos

- Eje de la UME
- Viaductos
- Túneles
- Carreteras
- Otras vías
- FFCC
- Curva de nivel maestra
- Curva de nivel
- Hidrografía
- Límite de provincia
- Límite de municipio
- Otros elementos cartográficos



| | | | | | | | | | |
|---|---|---|---|---|---|---|---|---|----|
| 1 | 2 | 3 | 4 | 5 | 6 | 7 | 8 | 9 | 10 |
|---|---|---|---|---|---|---|---|---|----|



UNIDAD DE MAPA
8 A-2
(P.K. 530+680 - P.K. 610+690)

LEYENDA TEMÁTICA
Nivel sonoro (dB(A))

| | |
|-------|-------|
| 55-59 | 70-74 |
| 60-64 | > 75 |
| 65-69 | |

Barreras acústicas

Pantalla acústica

Dique de tierra

Tipos de edificio

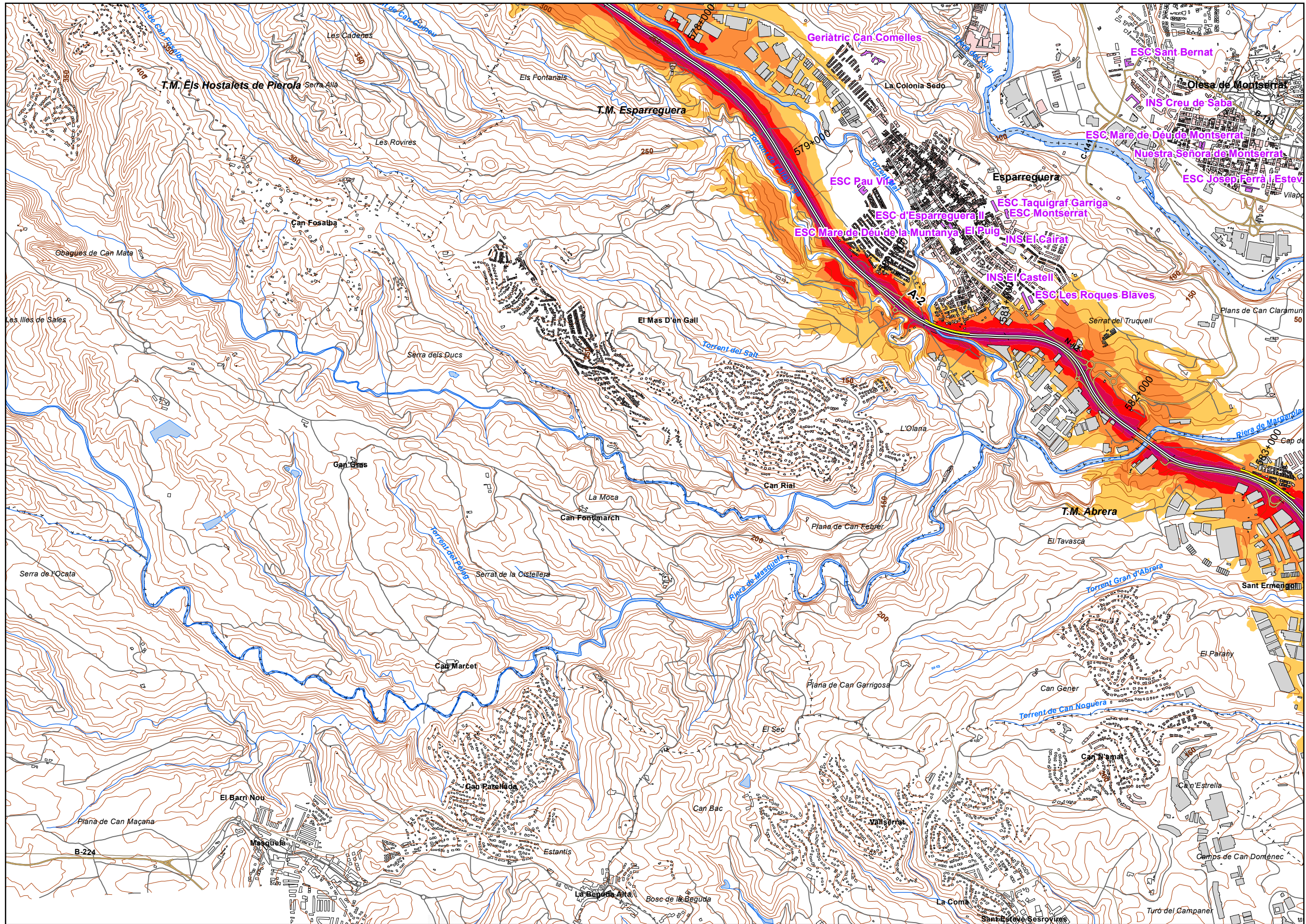
| |
|---------------------------------|
| Usos residenciales |
| Usos sanitarios o docentes |
| Usos industriales o comerciales |

Elementos cartográficos

| |
|-------------------------------|
| Eje de la UME |
| Viaductos |
| Túneles |
| Carreteras |
| Otras vías |
| FFCC |
| Curva de nivel maestra |
| Curva de nivel |
| Hidrografía |
| Limite de provincia |
| Limite de municipio |
| Otros elementos cartográficos |

MINUTA

| | | | | | | | | | |
|---|---|---|---|---|---|---|---|---|----|
| 1 | 2 | 3 | 4 | 5 | 6 | 7 | 8 | 9 | 10 |
|---|---|---|---|---|---|---|---|---|----|



UNIDAD DE MAPA
8 A-2
(P.K. 530+680 - P.K. 610+690)

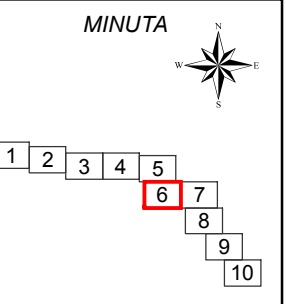
LEYENDA TEMÁTICA
Nivel sonoro (dB(A))

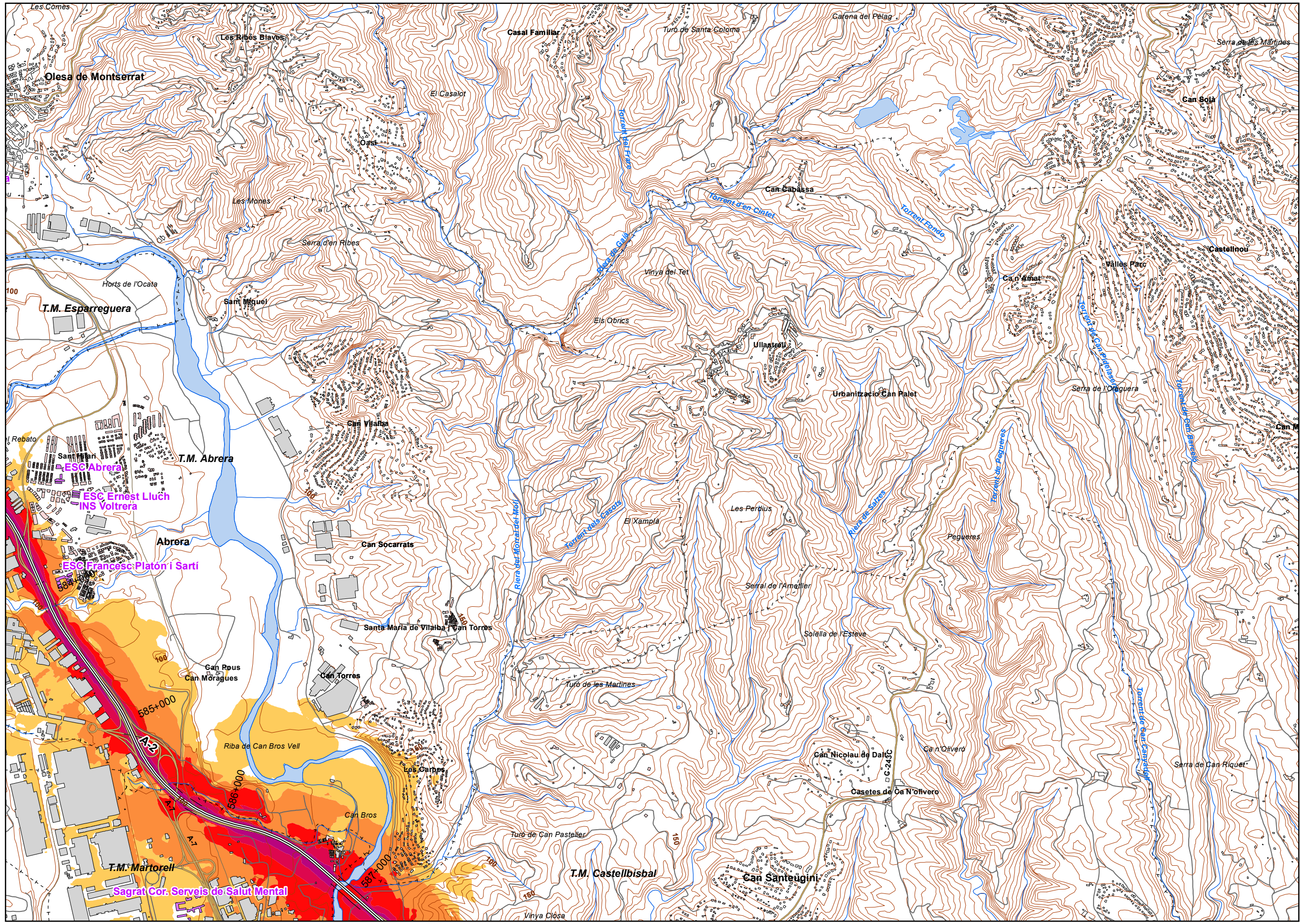
| | |
|-------|-------|
| 55-59 | 70-74 |
| 60-64 | > 75 |
| 65-69 | |

- Barreras acústicas
- Pantalla acústica
 - Dique de tierra

- Tipos de edificio
- Usos residencial
 - Usos sanitario o docente
 - Usos industrial o comercial

- Elementos cartográficos
- Eje de la UME
 - Viaductos
 - Túneles
 - Carreteras
 - Otras vías
 - FFCC
 - Curva de nivel maestra
 - Curva de nivel
 - Hidrografía
 - Límite de provincia
 - Límite de municipio
 - Otros elementos cartográficos





UNIDAD DE MAPA
8 A-2
(P.K. 530+680 - P.K. 610+690)

LEYENDA TEMÁTICA
Nivel sonoro (dB(A))

| | |
|-------|-------|
| 55-59 | 70-74 |
| 60-64 | > 75 |
| 65-69 | |

Barreras acústicas

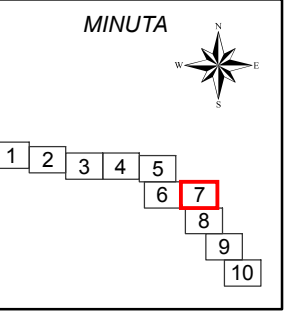
| |
|-------------------|
| Pantalla acústica |
| Dique de tierra |

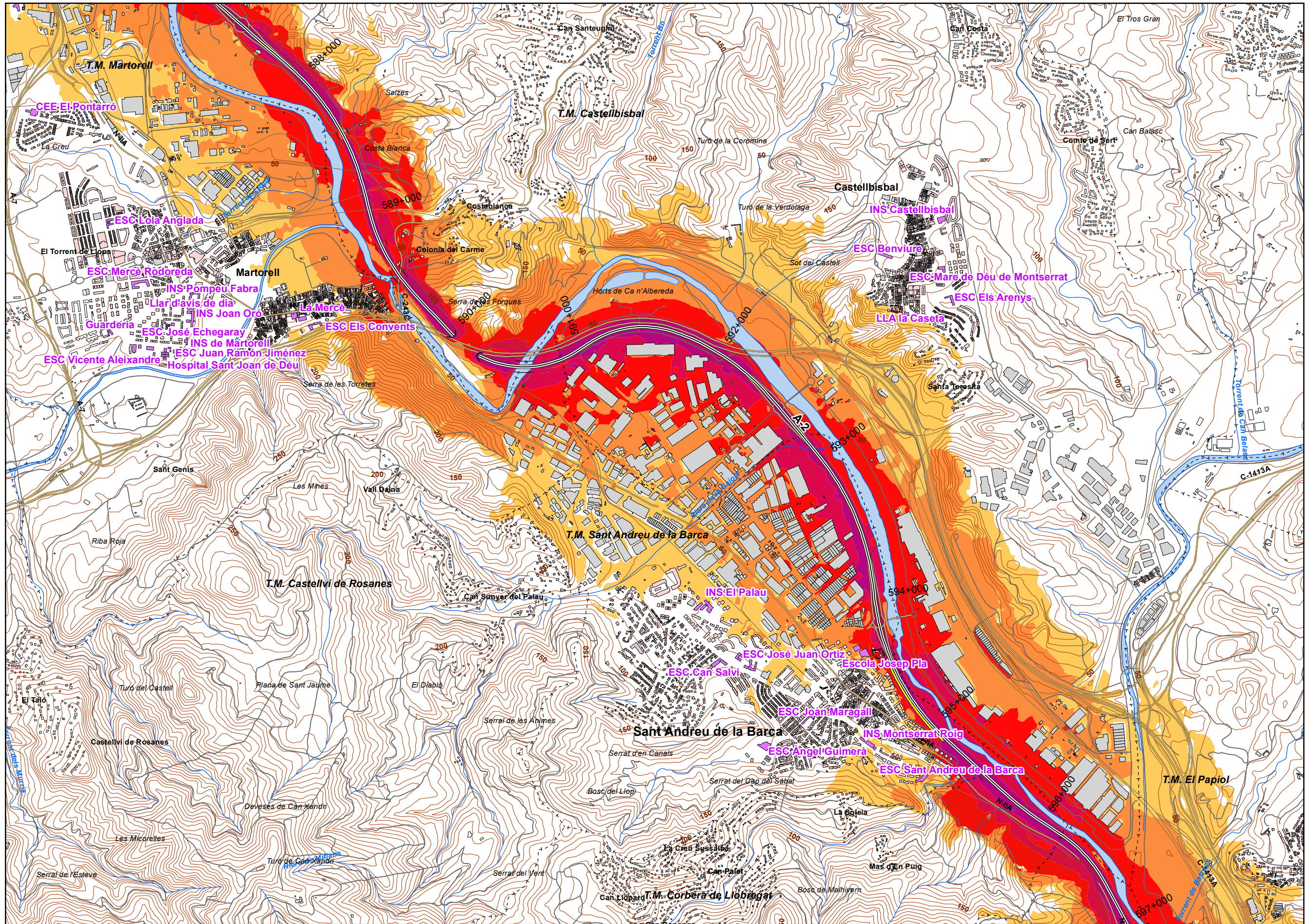
Tipos de edificio

| |
|-----------------------------|
| Usos residencial |
| Usos sanitario o docente |
| Usos industrial o comercial |

Elementos cartográficos

| |
|-------------------------------|
| Eje de la UME |
| Viaductos |
| Túneles |
| Carreteras |
| Otras vías |
| FFCC |
| Curva de nivel maestra |
| Curva de nivel |
| Hidrografía |
| + - + Límite de provincia |
| + - - + Límite de municipio |
| Otros elementos cartográficos |





UNIDAD DE MAPA
8 A-2
(P.K. 530+680 - P.K. 610+690)

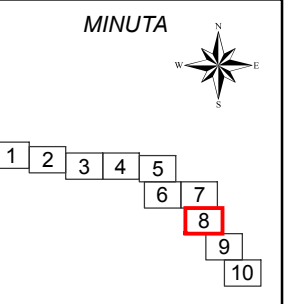
LEYENDA TEMÁTICA
Nivel sonoro (dB(A))

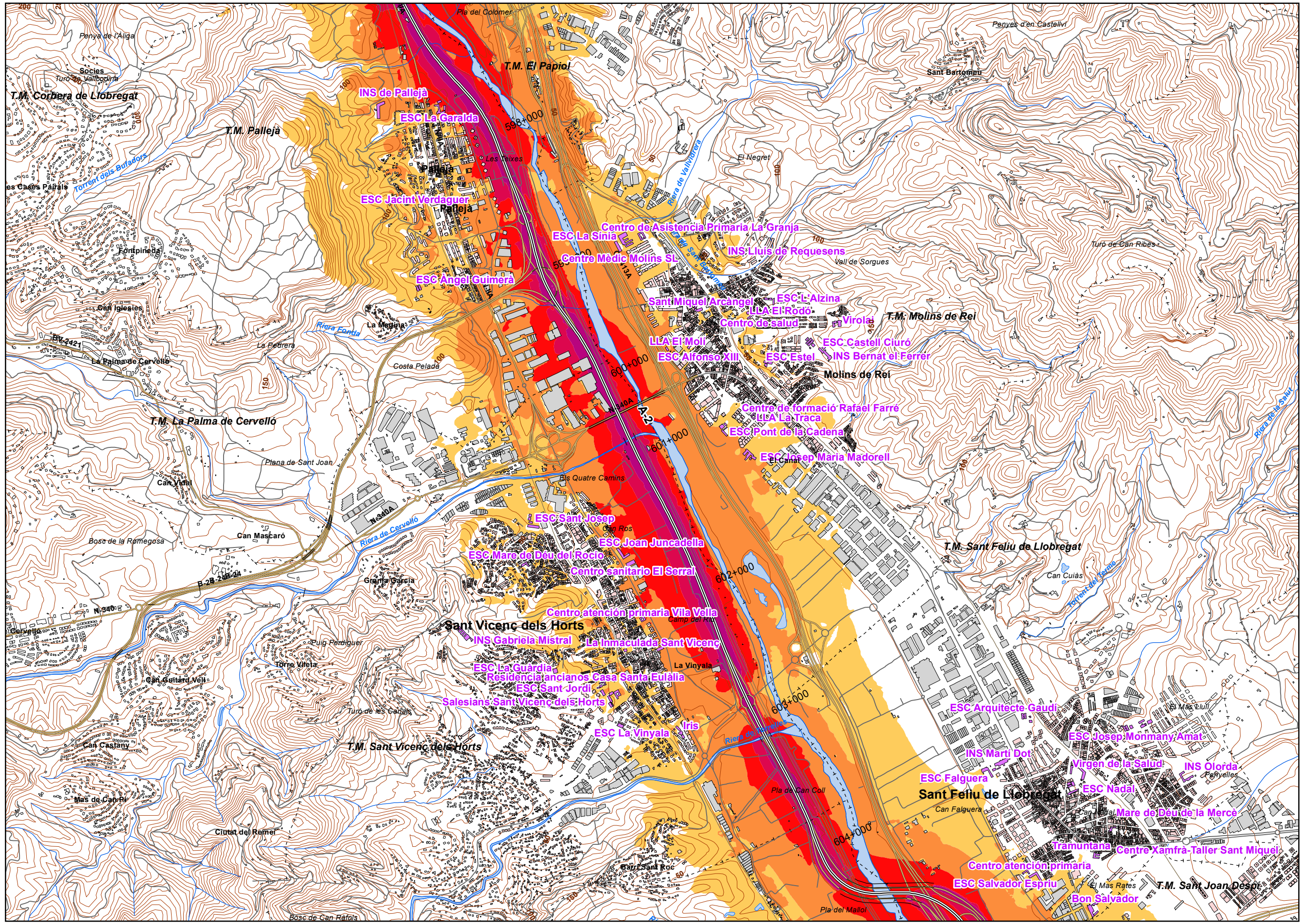
- 55-59
- 60-64
- 65-69
- 70-74
- > 75

- Barreras acústicas
- Pantalla acústica
 - Dique de tierra

- Tipos de edificio
- Uso residencial
 - Uso sanitario o docente
 - Uso industrial o comercial

- Elementos cartográficos
- Eje de la UME
 - Viaductos
 - Túneles
 - Carreteras
 - Otras vías
 - FFCC
 - Curva de nivel maestra
 - Curva de nivel
 - Hidrografía
 - Límite de provincia
 - Límite de municipio
 - Otros elementos cartográficos





UNIDAD DE MAPA
8 A-2
(P.K. 530+680 - P.K. 610+690)

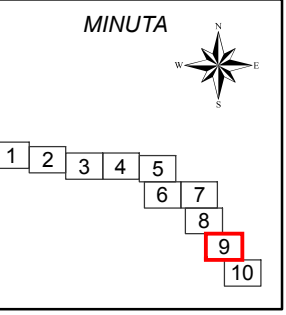
LEYENDA TEMÁTICA
Nivel sonoro (dB(A))

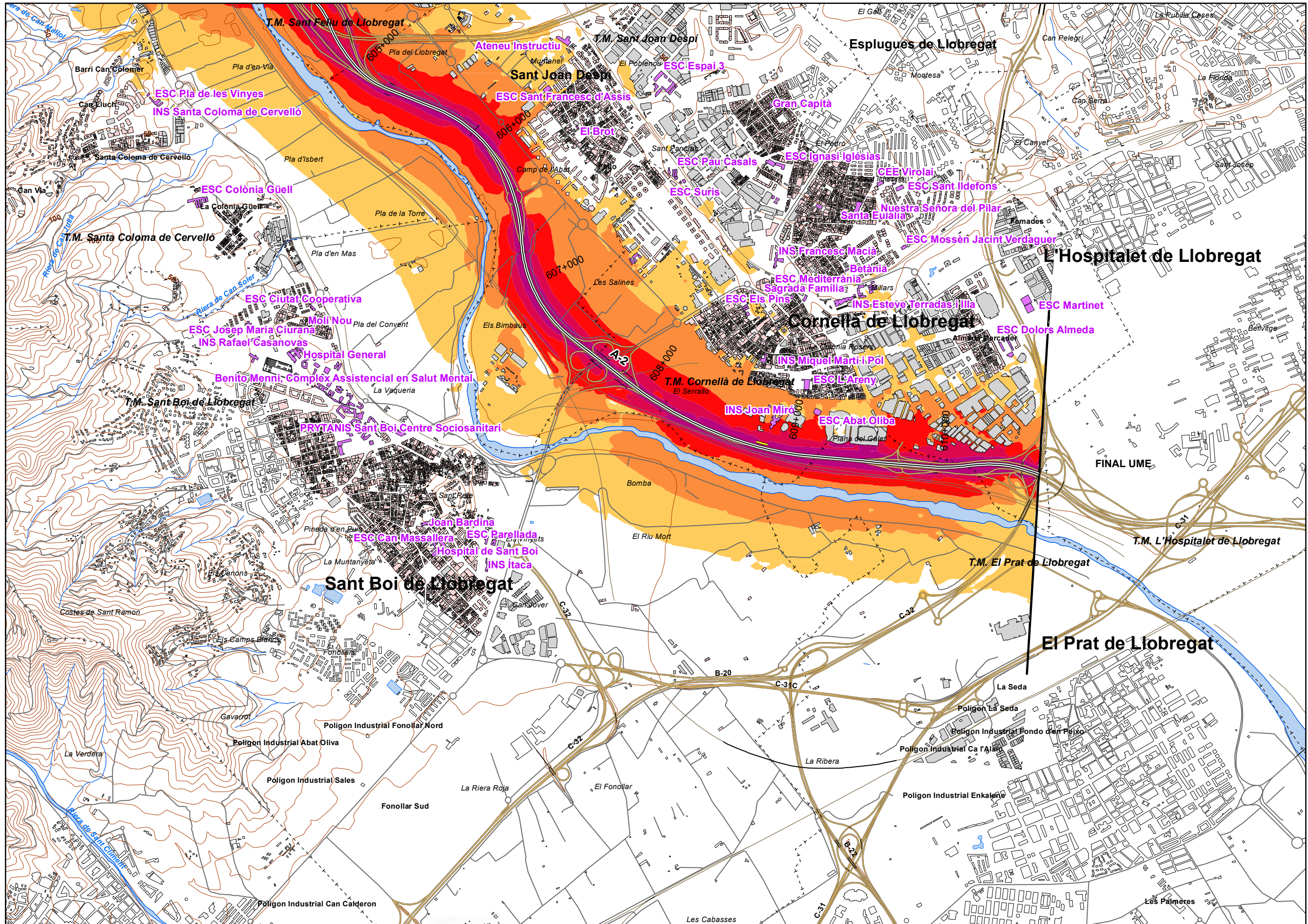
| | |
|-------|-------|
| 55-59 | 70-74 |
| 60-64 | > 75 |
| 65-69 | |

Barreras acústicas
Pantalla acústica
Dique de tierra

Tipos de edificio
Usos residencial
Usos sanitario o docente
Usos industrial o comercial

Elementos cartográficos
Eje de la UME
Viaductos
Túneles
Carreteras
Otras vías
FFCC
Curva de nivel maestra
Curva de nivel
Hidrografía
Límite de provincia
Límite de municipio
Otros elementos cartográficos





UNIDAD DE MAPA
8 A-2
(P.K. 530+680 - P.K. 610+690)

LEYENDA TEMÁTICA
Nivel sonoro (dB(A))

| | |
|-------|-------|
| 55-59 | 70-74 |
| 60-64 | > 75 |
| 65-69 | |

Barreras acústicas

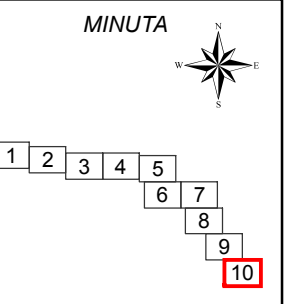
Pantalla acústica
Dique de tierra

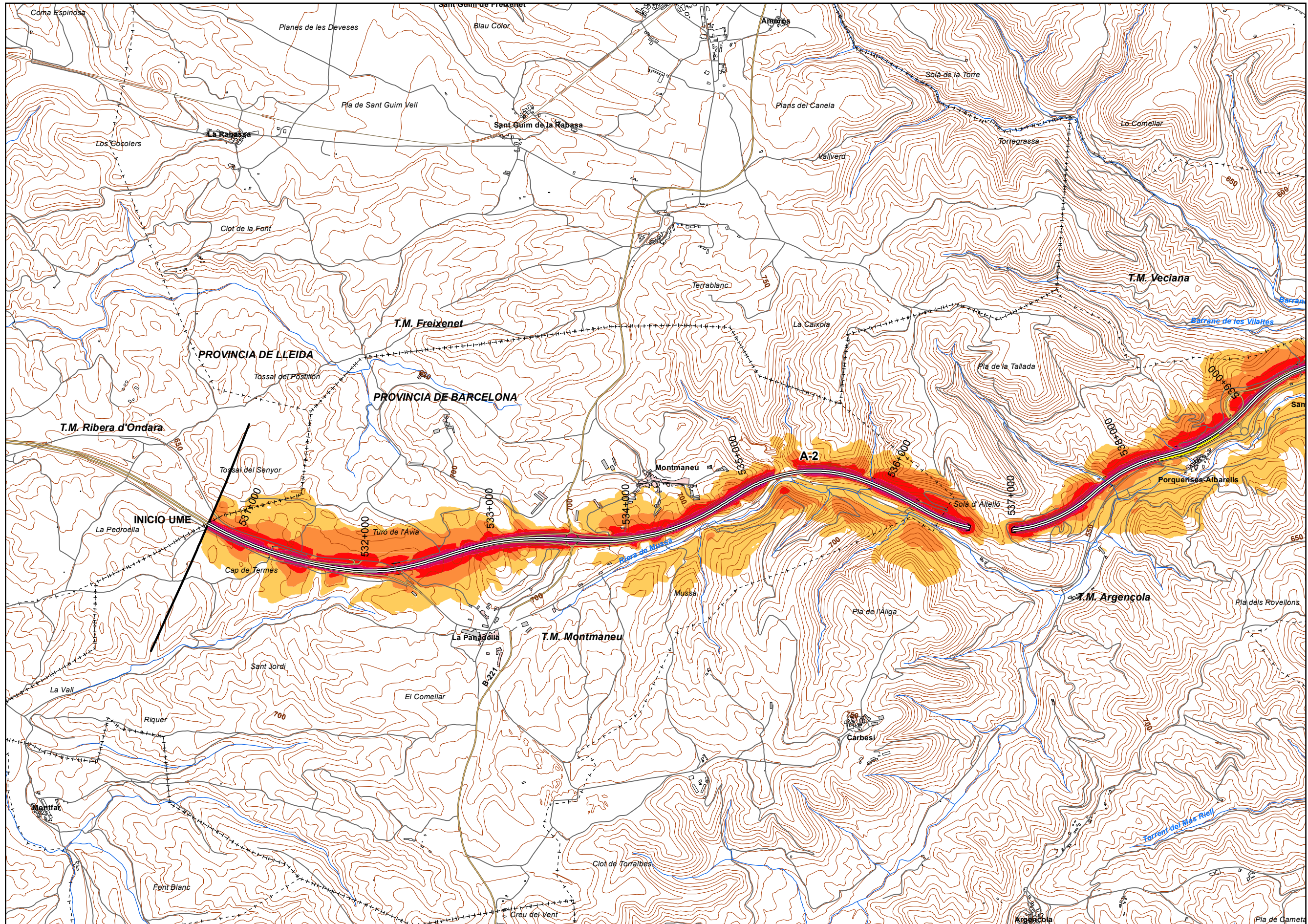
Tipos de edificio

- Usos residencial
- Usos sanitario o docente
- Usos industrial o comercial

Elementos cartográficos

- Eje de la UME
- Viaductos
- Túneles
- Carreteras
- Otras vías
- FFCC
- Curva de nivel maestra
- Curva de nivel
- Hidrografía
- Límite de provincia
- Límite de municipio
- Otros elementos cartográficos





UNIDAD DE MAPA
8 A-2
(P.K. 530+680 - P.K. 610+690)

LEYENDA TEMÁTICA
Nivel sonoro (dB(A))

| | |
|-------|-------|
| 55-59 | 70-74 |
| 60-64 | > 75 |
| 65-69 | |

- Barreras acústicas
- Pantalla acústica
 - Dique de tierra

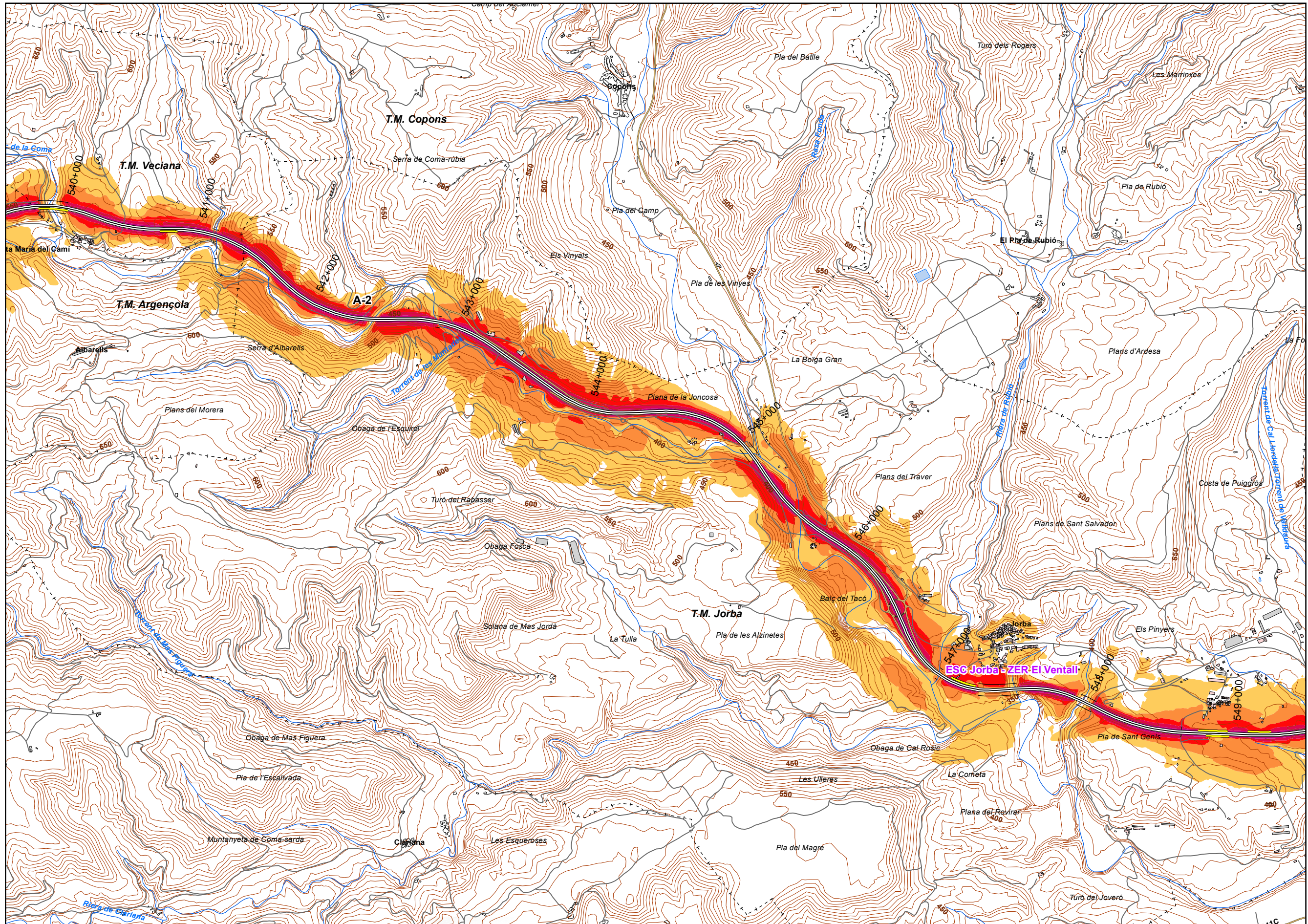
- Tipos de edificio
- Usos residencial
 - Usos sanitario o docente
 - Usos industrial o comercial

Elementos cartográficos

- Eje de la UME
- Viaductos
- Túneles
- Carreteras
- Otras vías
- FFCC
- Curva de nivel maestra
- Curva de nivel
- Hidrografía
- Límite de provincia
- Límite de municipio
- Otros elementos cartográficos



| | | | | | | | | | |
|---|---|---|---|---|---|---|---|---|----|
| 1 | 2 | 3 | 4 | 5 | 6 | 7 | 8 | 9 | 10 |
|---|---|---|---|---|---|---|---|---|----|



UNIDAD DE MAPA
8 A-2
(P.K. 530+680 - P.K. 610+690)

LEYENDA TEMÁTICA
Nivel sonoro (dB(A))

| | |
|-------|-------|
| 55-59 | 70-74 |
| 60-64 | > 75 |
| 65-69 | |

Barreras acústicas

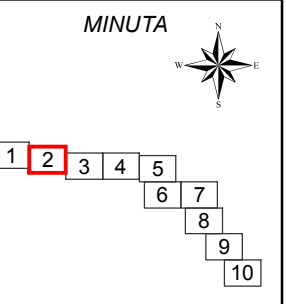
- Pantalla acústica
- Dique de tierra

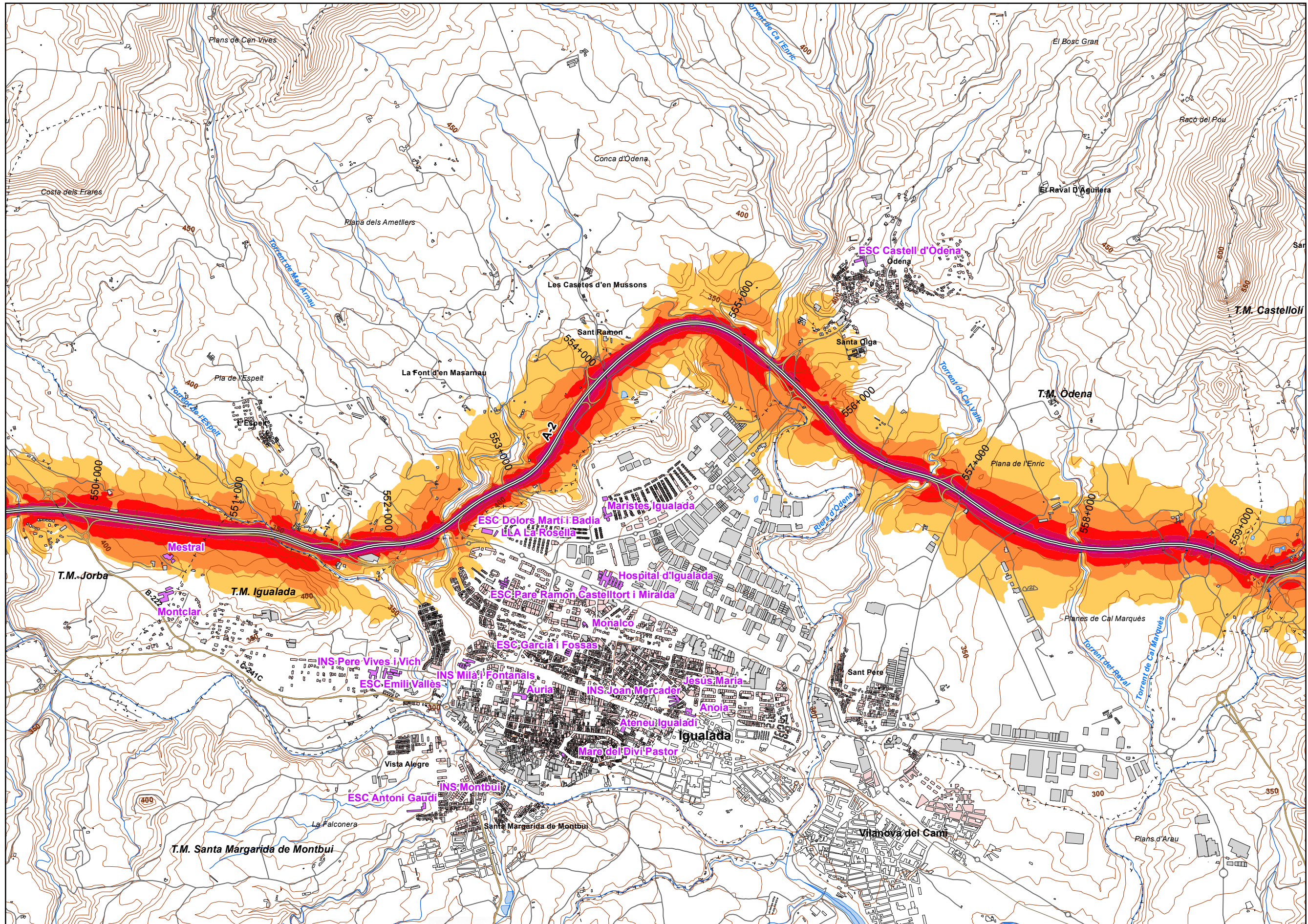
Tipos de edificio

- Usos residencial
- Usos sanitario o docente
- Usos industrial o comercial

Elementos cartográficos

- Eje de la UME
- Viaductos
- Túneles
- Carreteras
- Otras vías
- FFCC
- Curva de nivel maestra
- Curva de nivel
- Hidrografía
- Límite de provincia
- Límite de municipio
- Otros elementos cartográficos





UNIDAD DE MAPA
8_A-2
(P.K. 530+680 - P.K. 610+690)

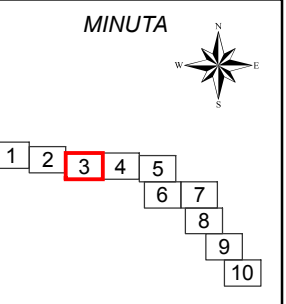
LEYENDA TEMÁTICA
Nivel sonoro (dB(A))

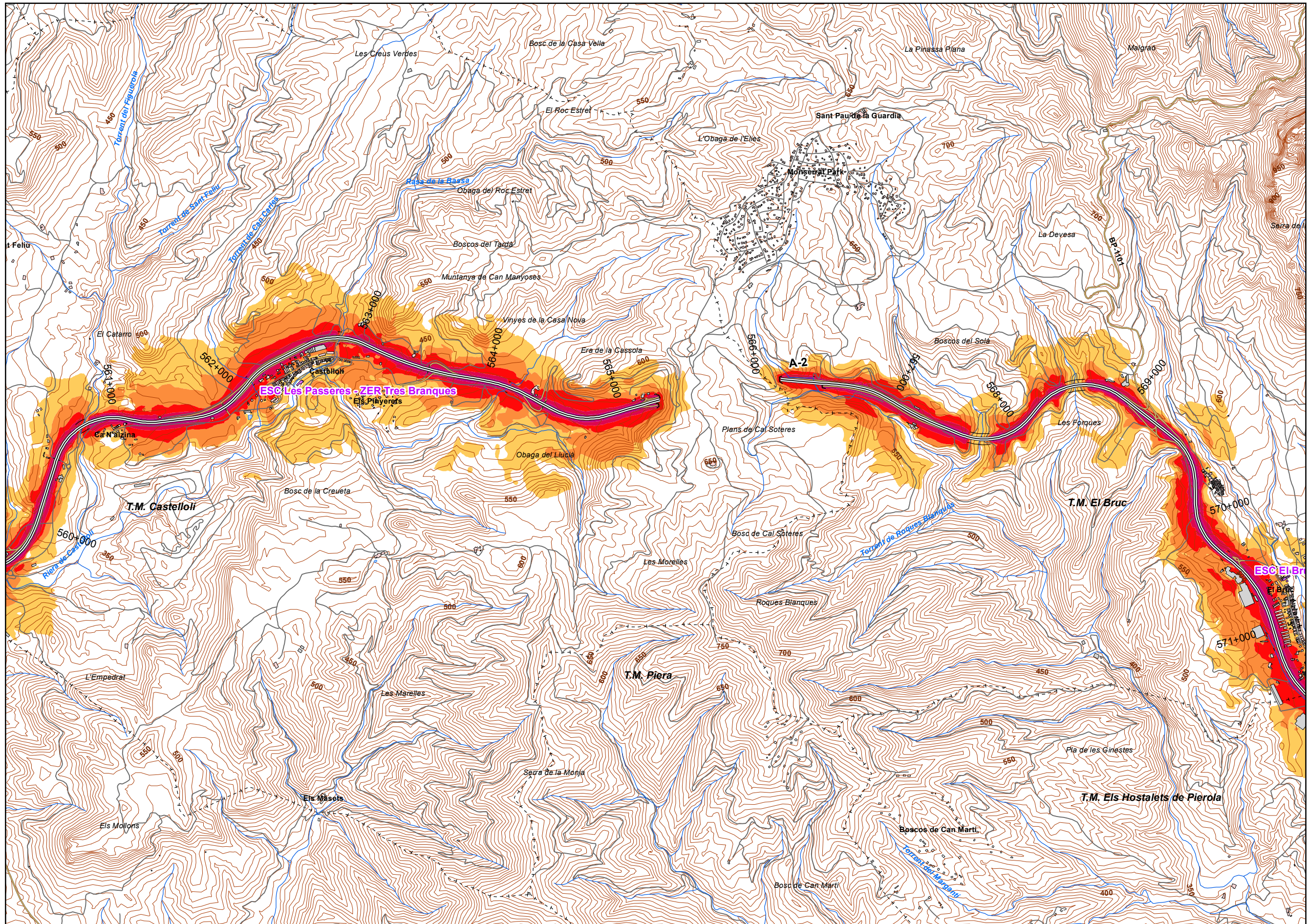
- 55-59
- 60-64
- 65-69
- 70-74
- > 75

- Barreras acústicas
- Pantalla acústica
 - Dique de tierra

- Tipos de edificio
- Uso residencial
 - Uso sanitario o docente
 - Uso industrial o comercial

- Elementos cartográficos
- Eje de la UME
 - Viaductos
 - Túneles
 - Carreteras
 - Otras vías
 - FFCC
 - Curva de nivel maestra
 - Curva de nivel
 - Hidrografía
 - Límite de provincia
 - Límite de municipio
 - Otros elementos cartográficos





UNIDAD DE MAPA
8 A-2
(P.K. 530+680 - P.K. 610+690)

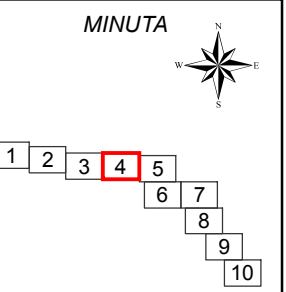
LEYENDA TEMÁTICA
Nivel sonoro (dB(A))

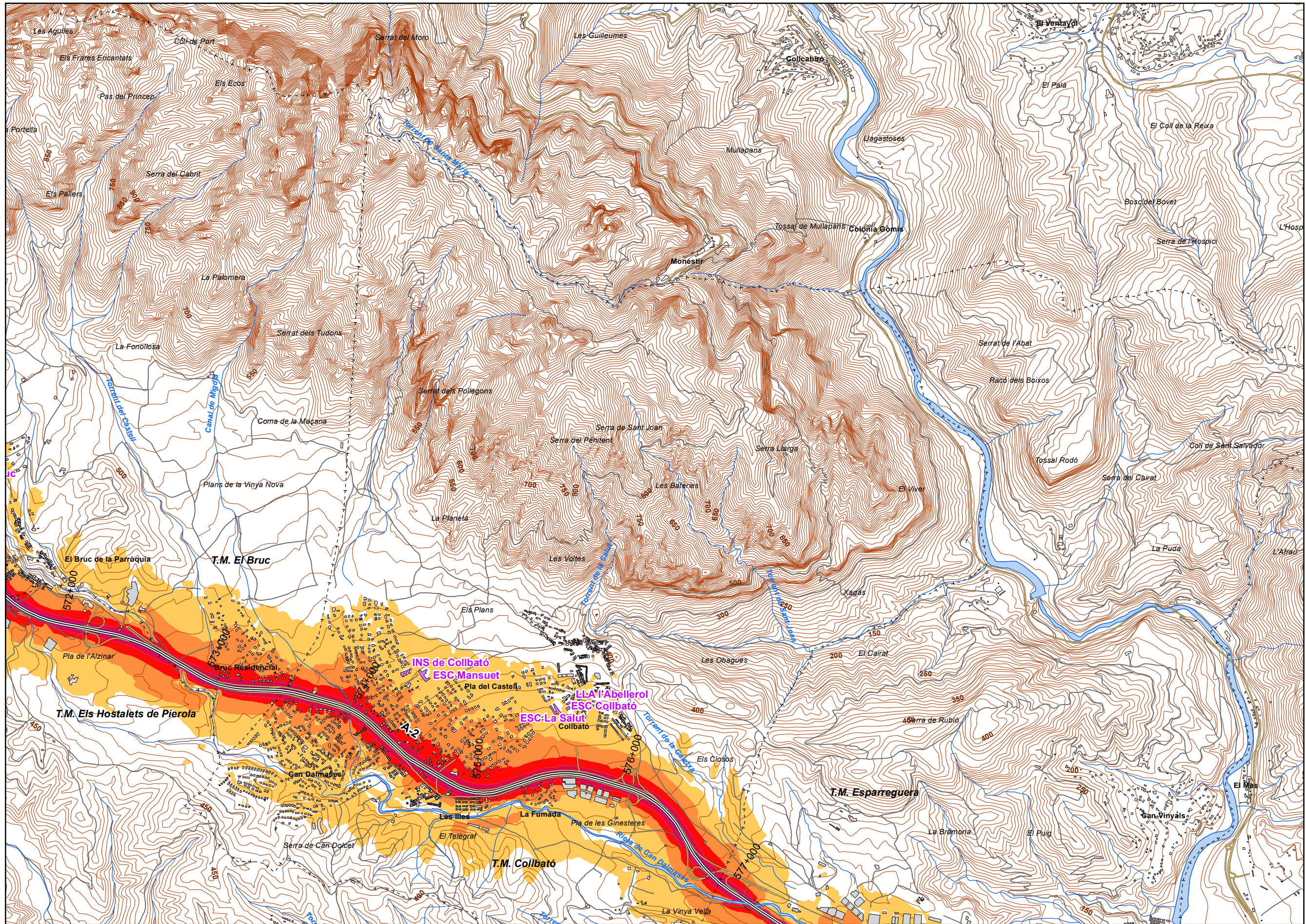
| | |
|-------|-------|
| 55-59 | 70-74 |
| 60-64 | > 75 |
| 65-69 | |

Barreras acústicas
Pantalla acústica
Dique de tierra

Tipos de edificio
Uso residencial
Uso sanitario o docente
Uso industrial o comercial

Elementos cartográficos
Eje de la UME
Viaductos
Túneles
Carreteras
Otras vías
FFCC
Curva de nivel maestra
Curva de nivel
Hidrografía
Límite de provincia
Límite de municipio
Otros elementos cartográficos





UNIDAD DE MAPA
8 A-2
(P.K. 530+680 - P.K. 610+690)

LEYENDA TEMÁTICA
Nivel sonoro (dB(A))

| | |
|-------|-------|
| 55-59 | 70-74 |
| 60-64 | > 75 |
| 65-69 | |

Barreras acústicas

Pantalla acústica

Dique de tierra

Tipos de edificio

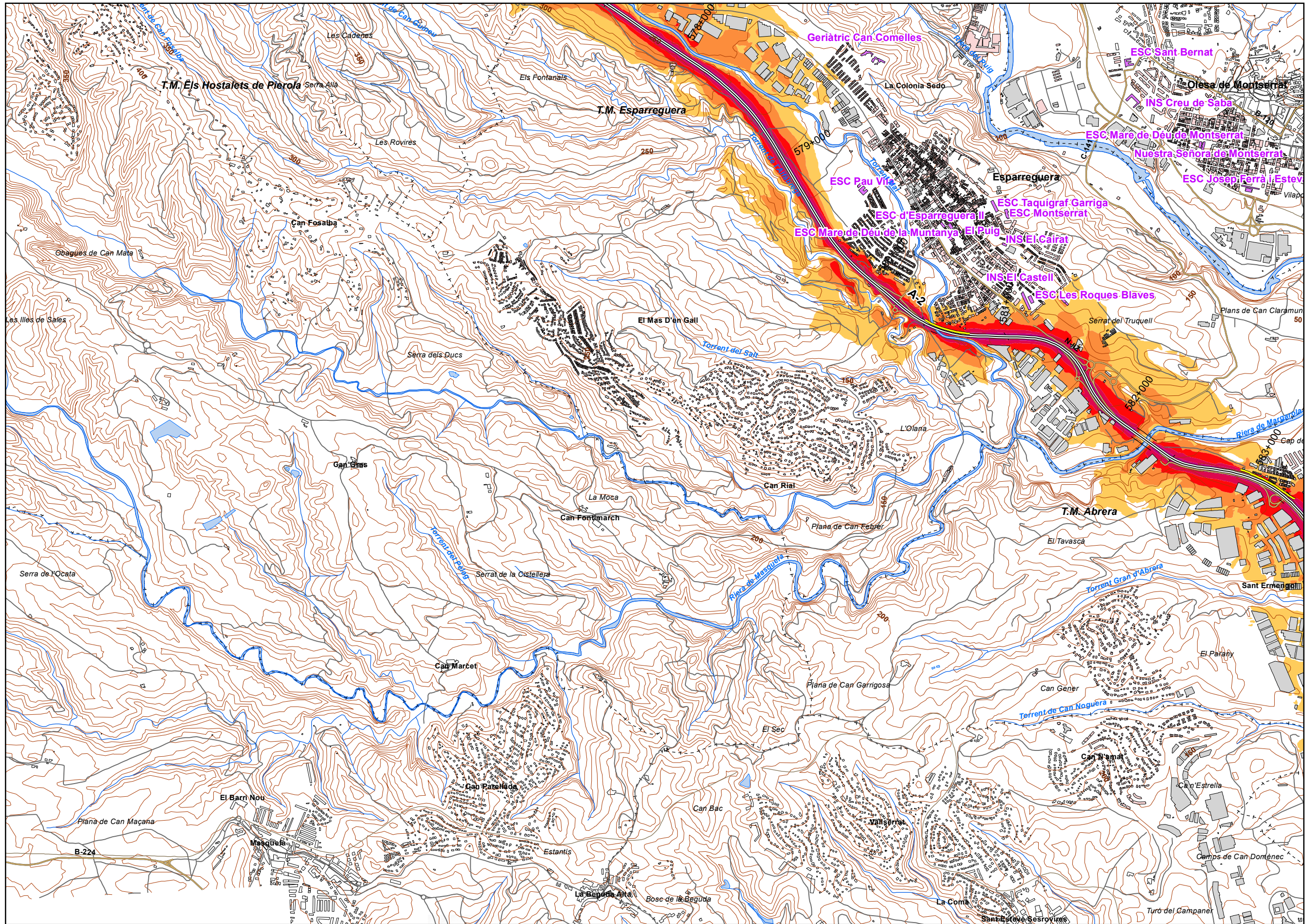
| |
|---------------------------------|
| Usos residenciales |
| Usos sanitarios o docentes |
| Usos industriales o comerciales |

Elementos cartográficos

| |
|-------------------------------|
| Eje de la UME |
| Viaductos |
| Túneles |
| Carreteras |
| Otras vías |
| FFCC |
| Curva de nivel maestra |
| Curva de nivel |
| Hidrografía |
| + - + Límite de provincia |
| + - - + Límite de municipio |
| Otros elementos cartográficos |



| | | | | | | | | | |
|---|---|---|---|---|---|---|---|---|----|
| 1 | 2 | 3 | 4 | 5 | 6 | 7 | 8 | 9 | 10 |
|---|---|---|---|---|---|---|---|---|----|



UNIDAD DE MAPA
8 A-2
(P.K. 530+680 - P.K. 610+690)

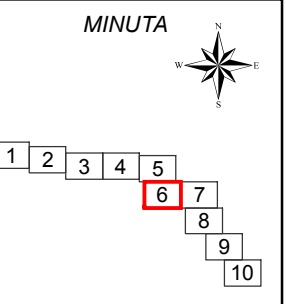
LEYENDA TEMÁTICA
Nivel sonoro (dB(A))

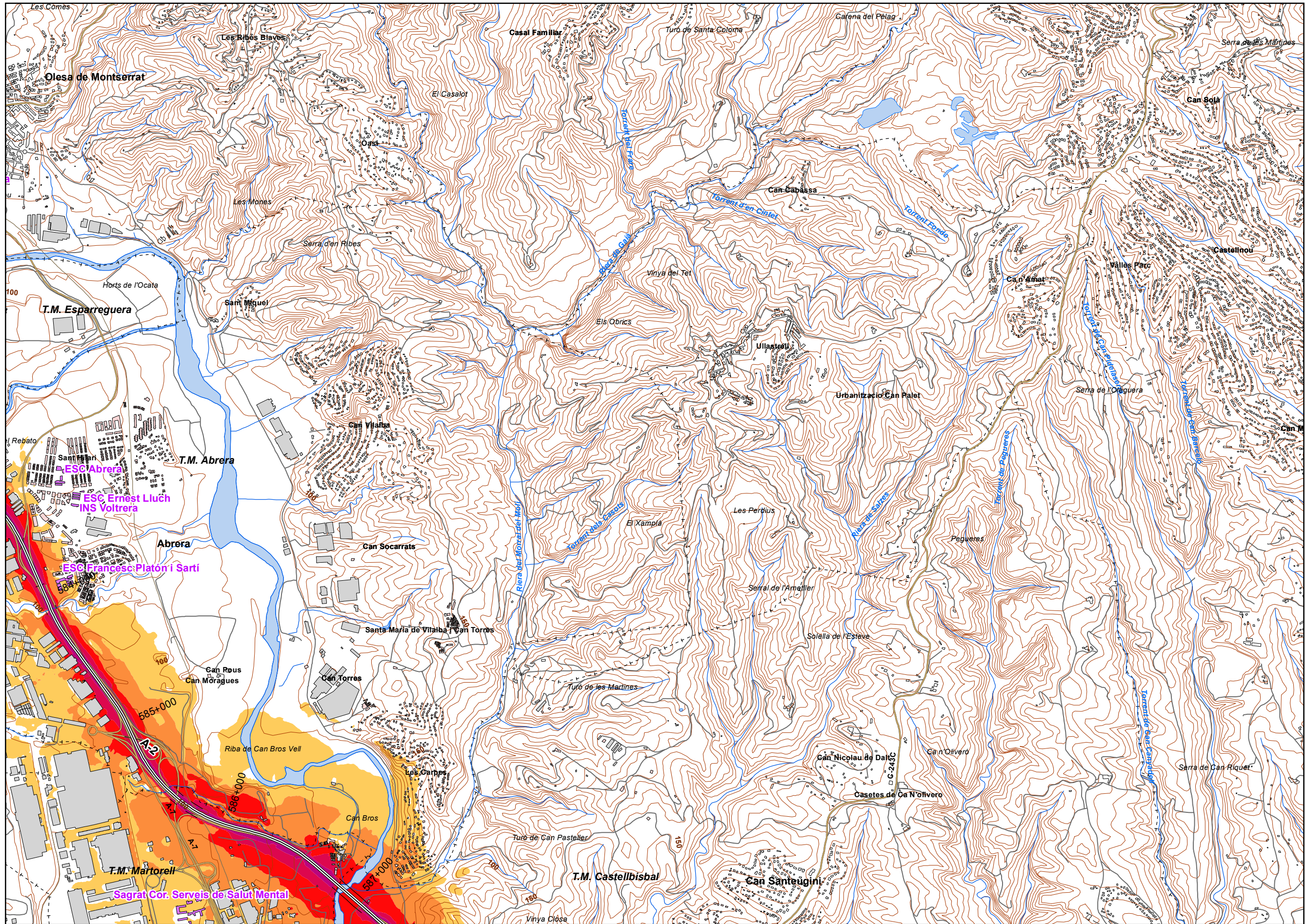
| | |
|-------|-------|
| 55-59 | 70-74 |
| 60-64 | > 75 |
| 65-69 | |

- Barreras acústicas
- Pantalla acústica
 - Dique de tierra

- Tipos de edificio
- Usos residencial
 - Usos sanitario o docente
 - Usos industrial o comercial

- Elementos cartográficos
- Eje de la UME
 - Viaductos
 - Túneles
 - Carreteras
 - Otras vías
 - FFCC
 - Curva de nivel maestra
 - Curva de nivel
 - Hidrografía
 - Límite de provincia
 - Límite de municipio
 - Otros elementos cartográficos





UNIDAD DE MAPA
8 A-2
(P.K. 530+680 - P.K. 610+690)

LEYENDA TEMÁTICA
Nivel sonoro (dB(A))

| | |
|-------|-------|
| 55-59 | 70-74 |
| 60-64 | > 75 |
| 65-69 | |

Barreras acústicas

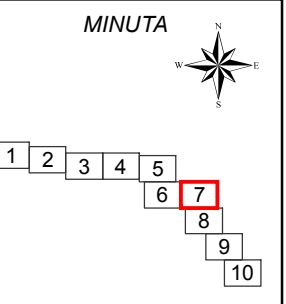
| |
|-------------------|
| Pantalla acústica |
| Dique de tierra |

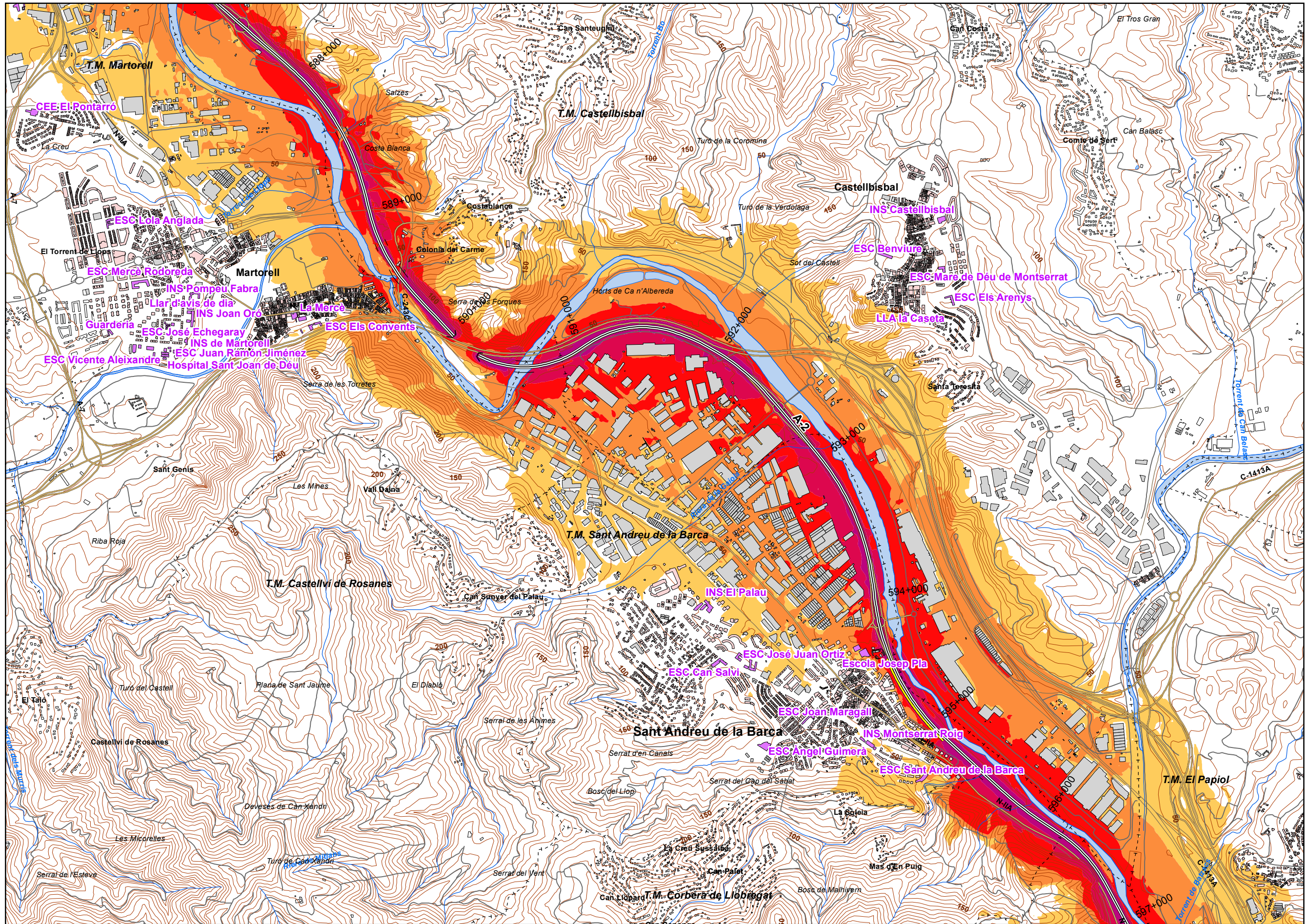
Tipos de edificio

| |
|-----------------------------|
| Usos residencial |
| Usos sanitario o docente |
| Usos industrial o comercial |

Elementos cartográficos

| |
|-------------------------------|
| Eje de la UME |
| Viaductos |
| Túneles |
| Carreteras |
| Otras vías |
| FFCC |
| Curva de nivel maestra |
| Curva de nivel |
| Hidrografía |
| + - + Límite de provincia |
| + - - + Límite de municipio |
| Otros elementos cartográficos |





UNIDAD DE MAPA
8 A-2
(P.K. 530+680 - P.K. 610+690)

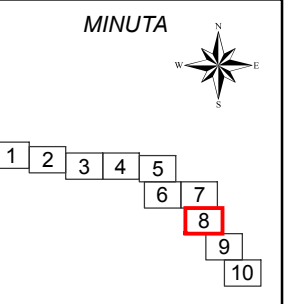
LEYENDA TEMÁTICA
Nivel sonoro (dB(A))

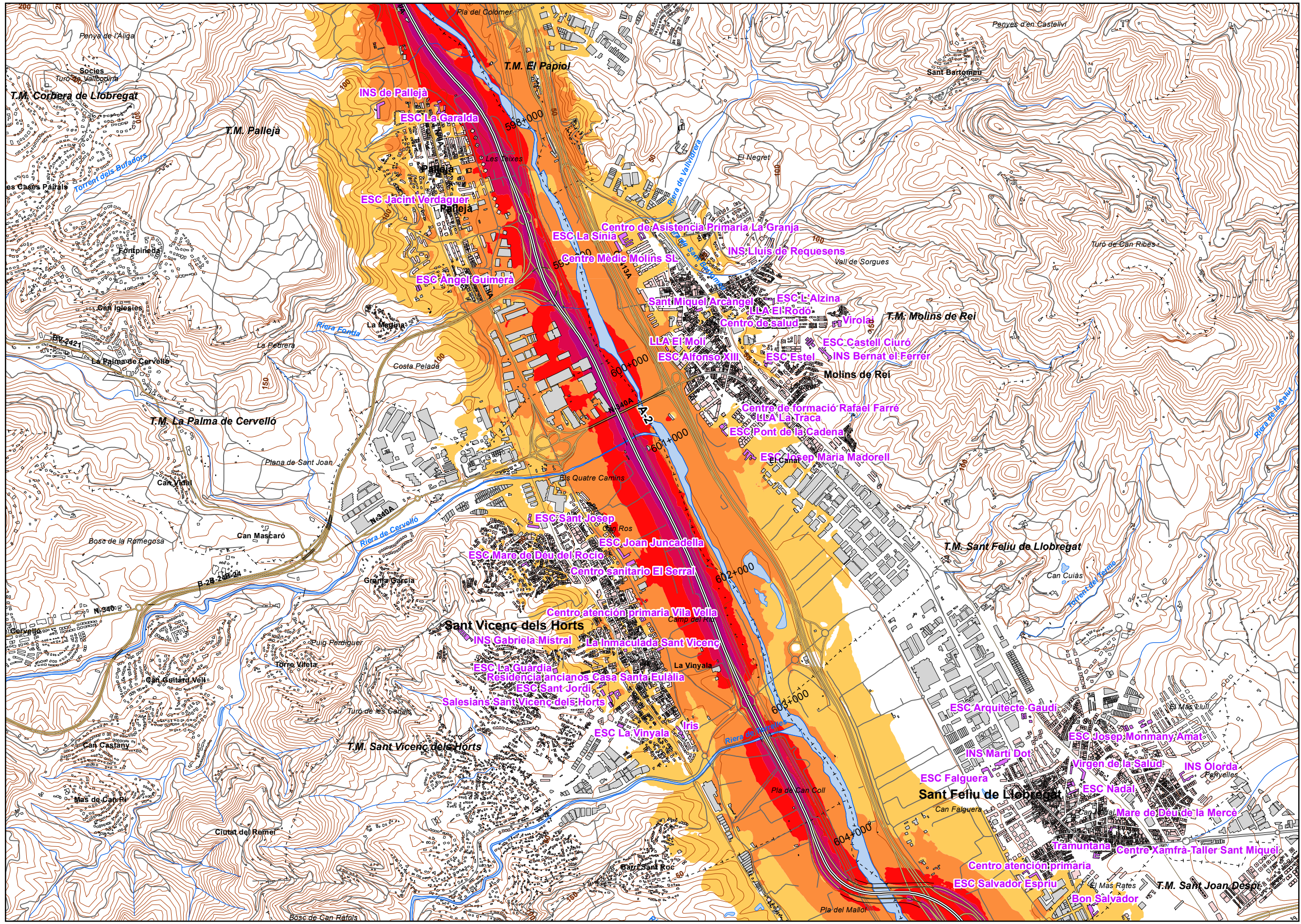
| | |
|-------|-------|
| 55-59 | 70-74 |
| 60-64 | > 75 |
| 65-69 | |

- Barreras acústicas
- Pantalla acústica
 - Dique de tierra

- Tipos de edificio
- Usos residencial
 - Usos sanitario o docente
 - Usos industrial o comercial

- Elementos cartográficos
- Eje de la UME
 - Viaductos
 - Túneles
 - Carreteras
 - Otras vías
 - FFCC
 - Curva de nivel maestra
 - Curva de nivel
 - Hidrografía
 - Límite de provincia
 - Límite de municipio
 - Otros elementos cartográficos





UNIDAD DE MAPA
8 A-2
(P.K. 530+680 - P.K. 610+690)

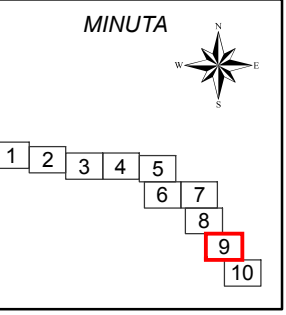
LEYENDA TEMÁTICA
Nivel sonoro (dB(A))

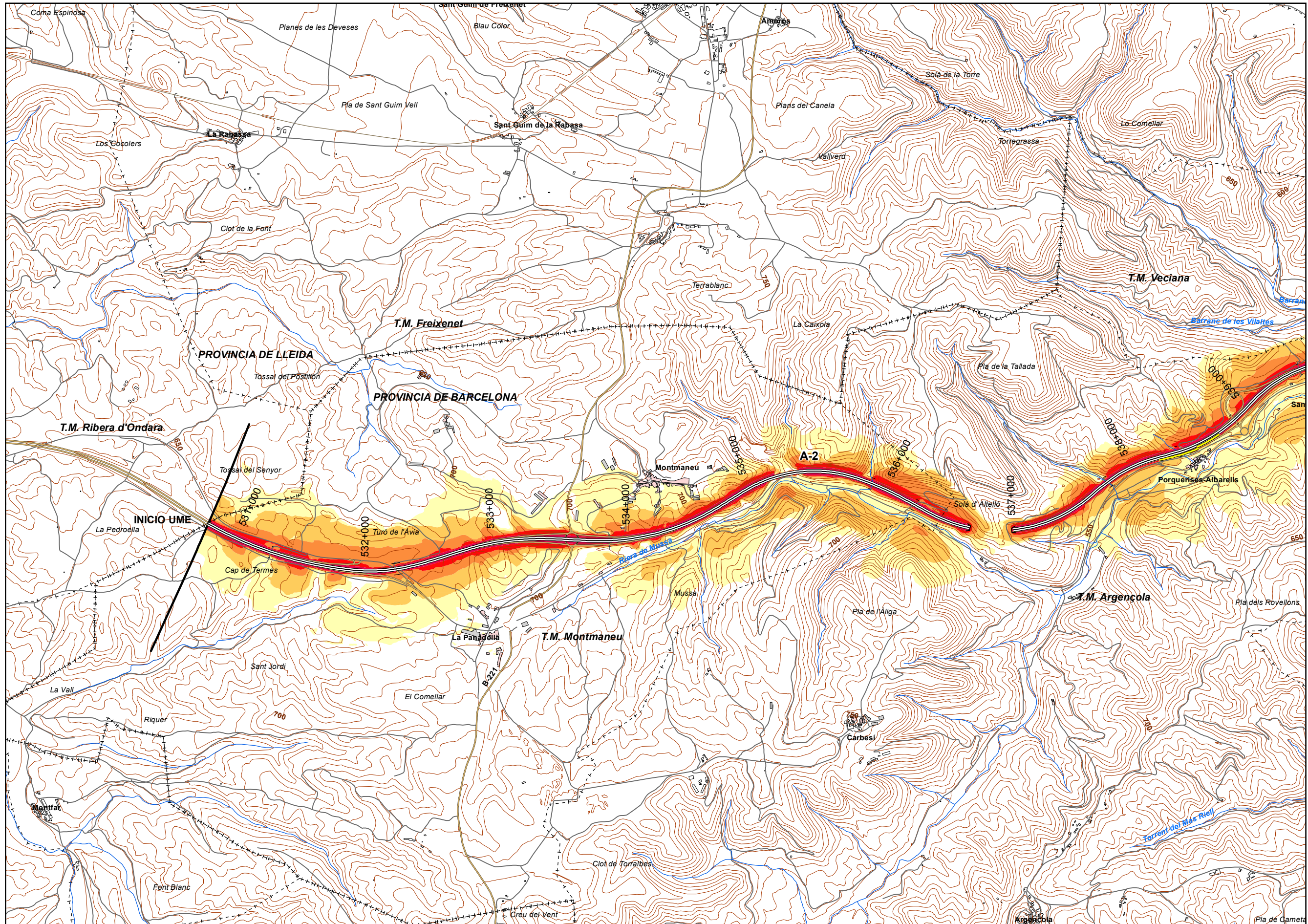
| | |
|-------|-------|
| 55-59 | 70-74 |
| 60-64 | > 75 |
| 65-69 | |

- Barreras acústicas
- Pantalla acústica
 - Dique de tierra

- Tipos de edificio
- Usos residencial
 - Usos sanitario o docente
 - Usos industrial o comercial

- Elementos cartográficos
- Eje de la UME
 - Viaductos
 - Túneles
 - Carreteras
 - Otras vías
 - FFCC
 - Curva de nivel maestra
 - Curva de nivel
 - Hidrografía
 - Límite de provincia
 - Límite de municipio
 - Otros elementos cartográficos





UNIDAD DE MAPA
8 A-2
(P.K. 530+680 - P.K. 610+690)

LEYENDA TEMÁTICA
Nivel sonoro (dB(A))

| | |
|-------|-------|
| 50-54 | 65-69 |
| 55-59 | > 70 |
| 60-64 | |

Barreras acústicas

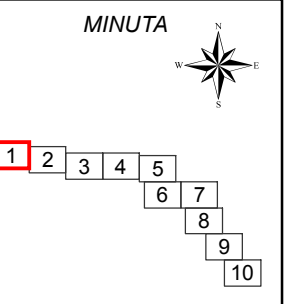
| | |
|--|-------------------|
| | Pantalla acústica |
| | Dique de tierra |

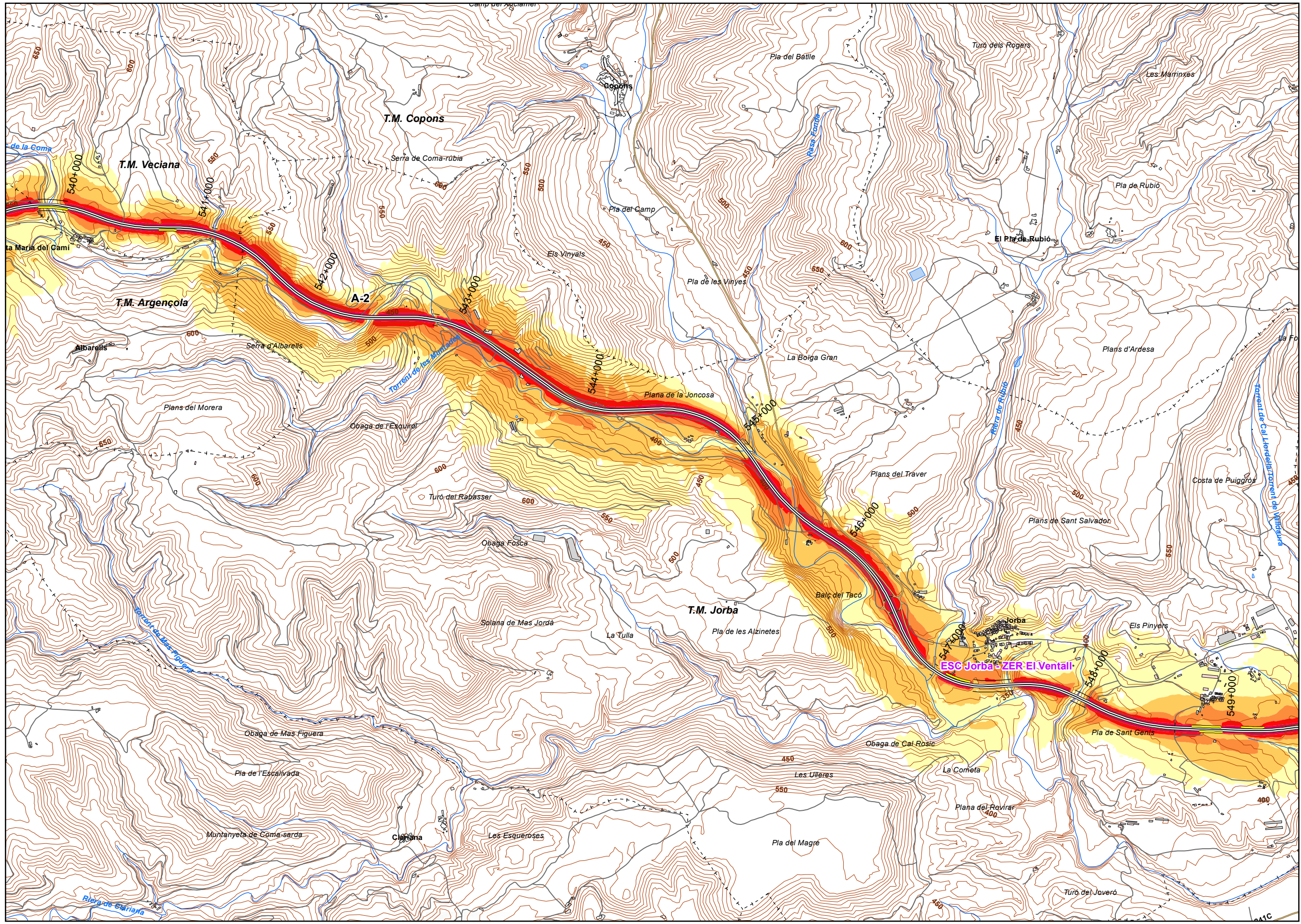
Tipos de edificio

| | |
|--|----------------------------|
| | Uso residencial |
| | Uso sanitario o docente |
| | Uso industrial o comercial |

Elementos cartográficos

| | |
|--|-------------------------------|
| | Eje de la UME |
| | Viaductos |
| | Túneles |
| | Carreteras |
| | Otras vías |
| | FFCC |
| | Curva de nivel maestra |
| | Curva de nivel |
| | Hidrografía |
| | Límite de provincia |
| | Límite de municipio |
| | Otros elementos cartográficos |





UNIDAD DE MAPA
8_A-2
(P.K. 530+680 - P.K. 610+690)

LEYENDA TEMÁTICA
Nivel sonoro (dB(A))

| | |
|-------|-------|
| 50-54 | 65-69 |
| 55-59 | > 70 |
| 60-64 | |

Barreras acústicas

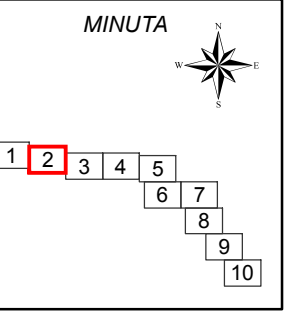
| | |
|--|-------------------|
| | Pantalla acústica |
| | Dique de tierra |

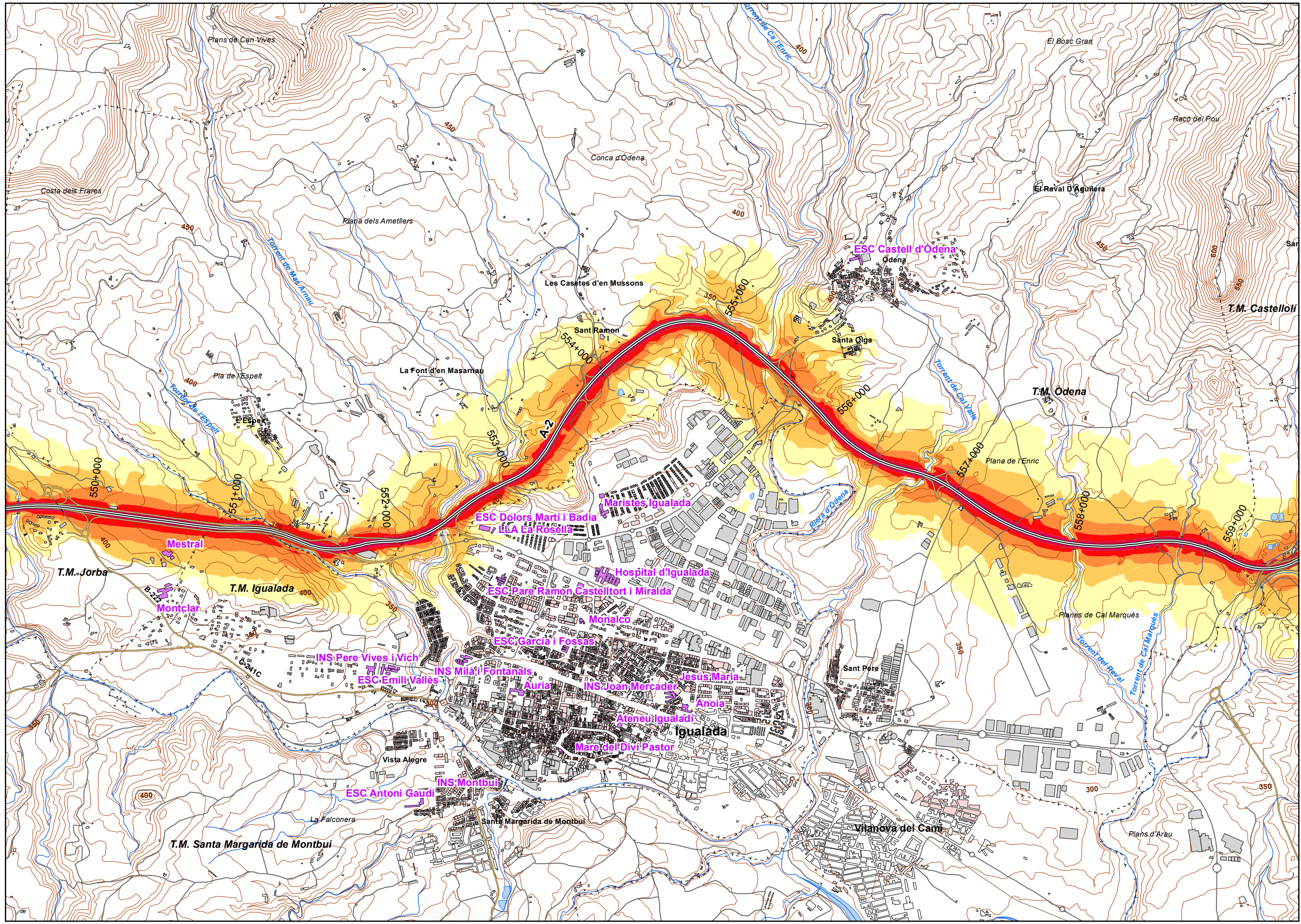
Tipos de edificio

| | |
|--|----------------------------|
| | Uso residencial |
| | Uso sanitario o docente |
| | Uso industrial o comercial |

Elementos cartográficos

| | |
|--|-------------------------------|
| | Eje de la UME |
| | Viaductos |
| | Túneles |
| | Carreteras |
| | Otras vías |
| | FFCC |
| | Curva de nivel maestra |
| | Curva de nivel |
| | Hidrografía |
| | Límite de provincia |
| | Límite de municipio |
| | Otros elementos cartográficos |





UNIDAD DE MAPA
8_A-2
(P.K. 530+680 - P.K. 610+690)

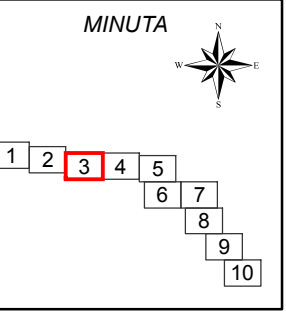
LEYENDA TEMÁTICA
Nivel sonoro (dB(A))

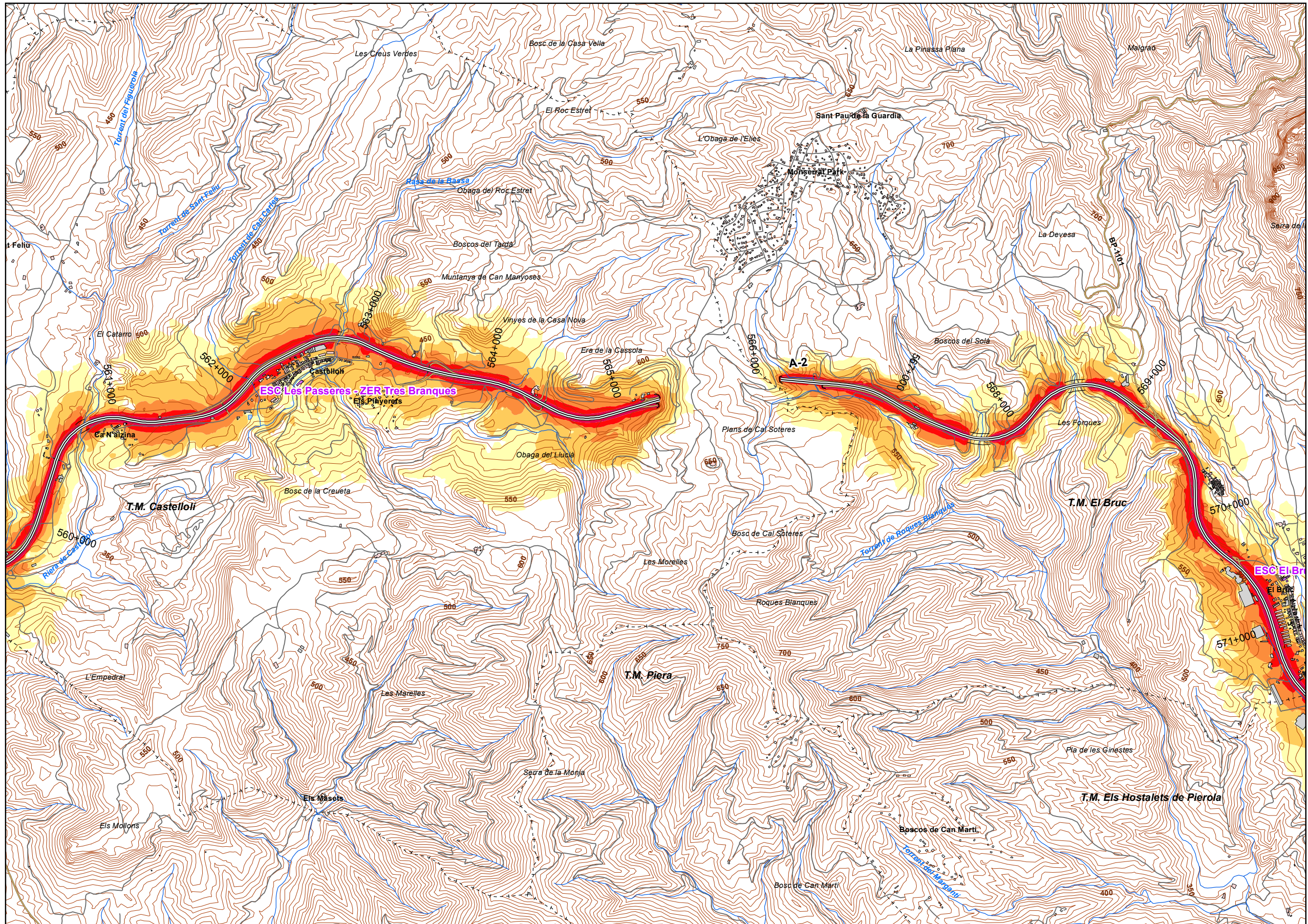
| | |
|-------|-------|
| 50-54 | 65-69 |
| 55-59 | > 70 |
| 60-64 | |

Barreras acústicas
 Pantalla acústica
 Dique de tierra

Tipos de edificio
 Uso residencial
 Uso sanitario o docente
 Uso industrial o comercial

Elementos cartográficos
 Eje de la UME
 Viaductos
 Túneles
 Carreteras
 Otras vías
 FFCC
 Curva de nivel maestra
 Curva de nivel
 Hidrografía
 Límite de provincia
 Límite de municipio
 Otros elementos cartográficos





UNIDAD DE MAPA
8 A-2
(P.K. 530+680 - P.K. 610+690)

LEYENDA TEMÁTICA
Nivel sonoro (dB(A))

| | |
|-------|-------|
| 50-54 | 65-69 |
| 55-59 | > 70 |
| 60-64 | |

Barreras acústicas

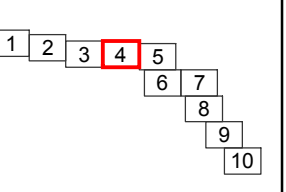
- Pantalla acústica
- Dique de tierra

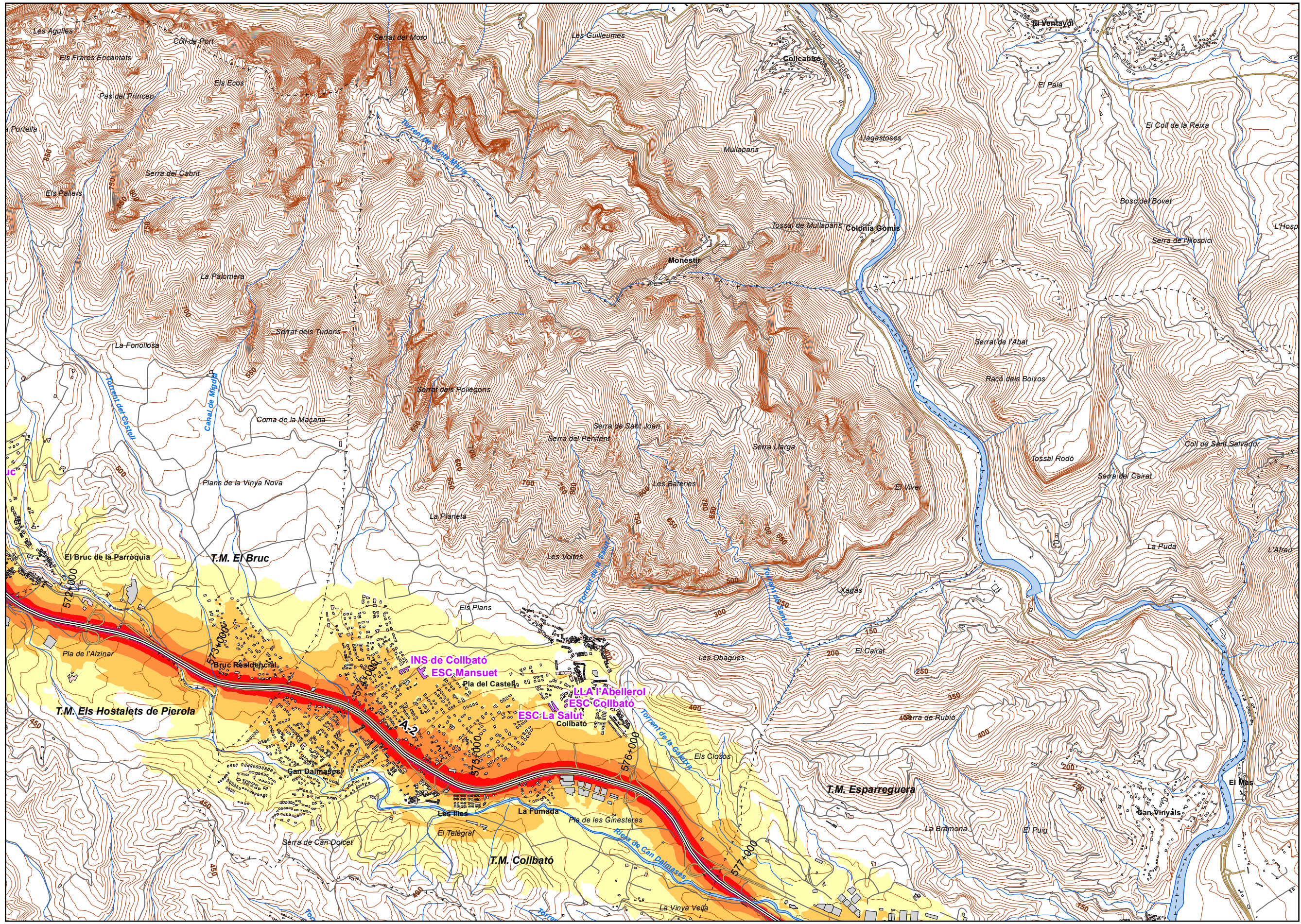
Tipos de edificio

- Usos residencial
- Usos sanitario o docente
- Usos industrial o comercial

Elementos cartográficos

- Eje de la UME
- Viaductos
- Túneles
- Carreteras
- Otras vías
- FFCC
- Curva de nivel maestra
- Curva de nivel
- Hidrografía
- Límite de provincia
- Límite de municipio
- Otros elementos cartográficos





UNIDAD DE MAPA
8 A-2
(P.K. 530+680 - P.K. 610+690)

LEYENDA TEMÁTICA
Nivel sonoro (dB(A))

| | |
|-------|-------|
| 50-54 | 65-69 |
| 55-59 | > 70 |
| 60-64 | |

Barreras acústicas

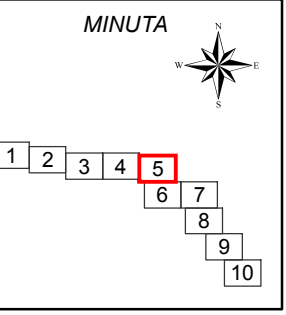
| |
|-------------------|
| Pantalla acústica |
| Dique de tierra |

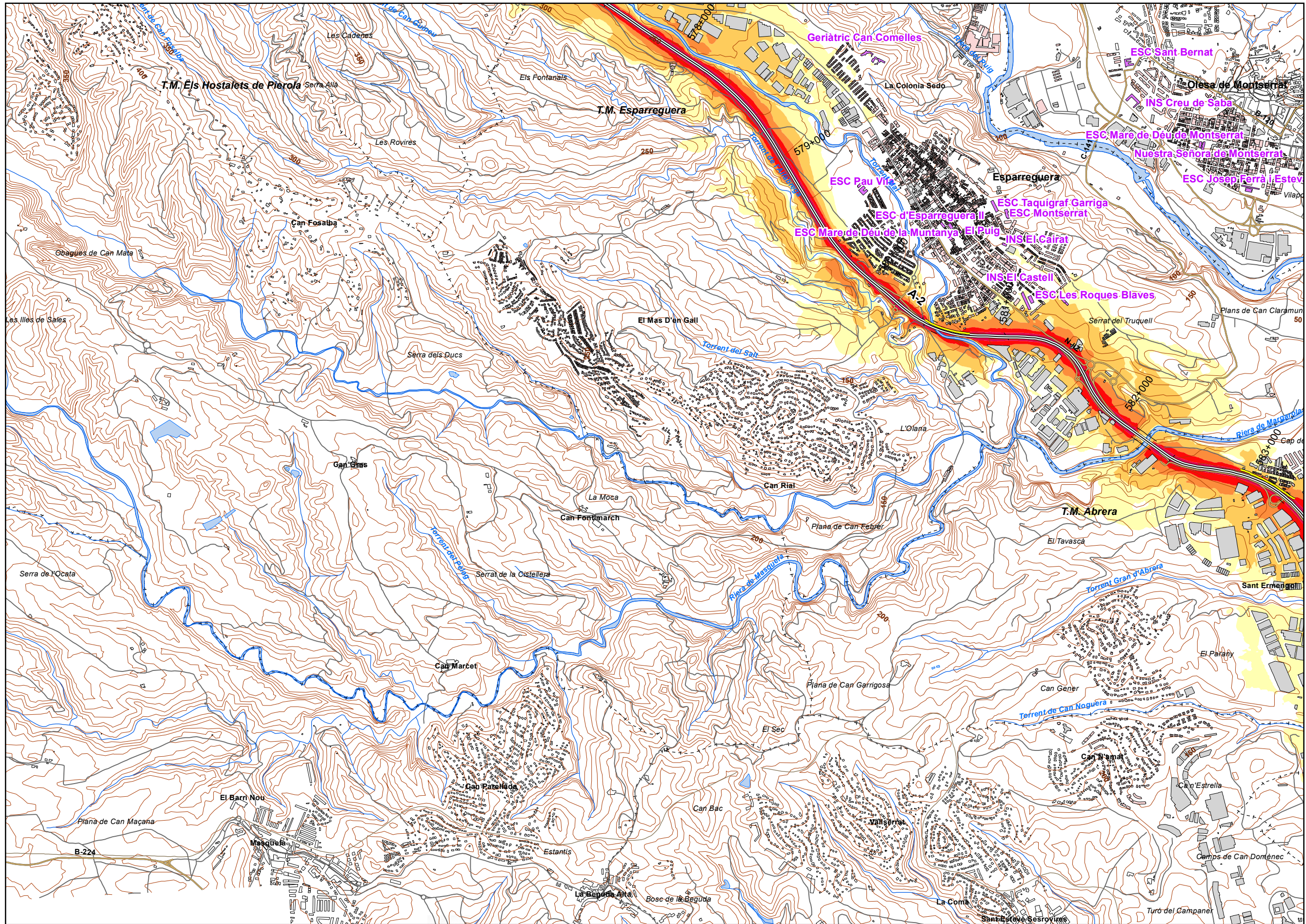
Tipos de edificio

| |
|-----------------------------|
| Usos residencial |
| Usos sanitario o docente |
| Usos industrial o comercial |

Elementos cartográficos

| |
|-------------------------------|
| Eje de la UME |
| Viaductos |
| Túneles |
| Carreteras |
| Otras vías |
| FFCC |
| Curva de nivel maestra |
| Curva de nivel |
| Hidrografía |
| + - + Límite de provincia |
| + - - + Límite de municipio |
| Otros elementos cartográficos |





UNIDAD DE MAPA
8 A-2
(P.K. 530+680 - P.K. 610+690)

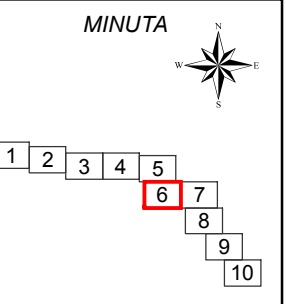
LEYENDA TEMÁTICA
Nivel sonoro (dB(A))

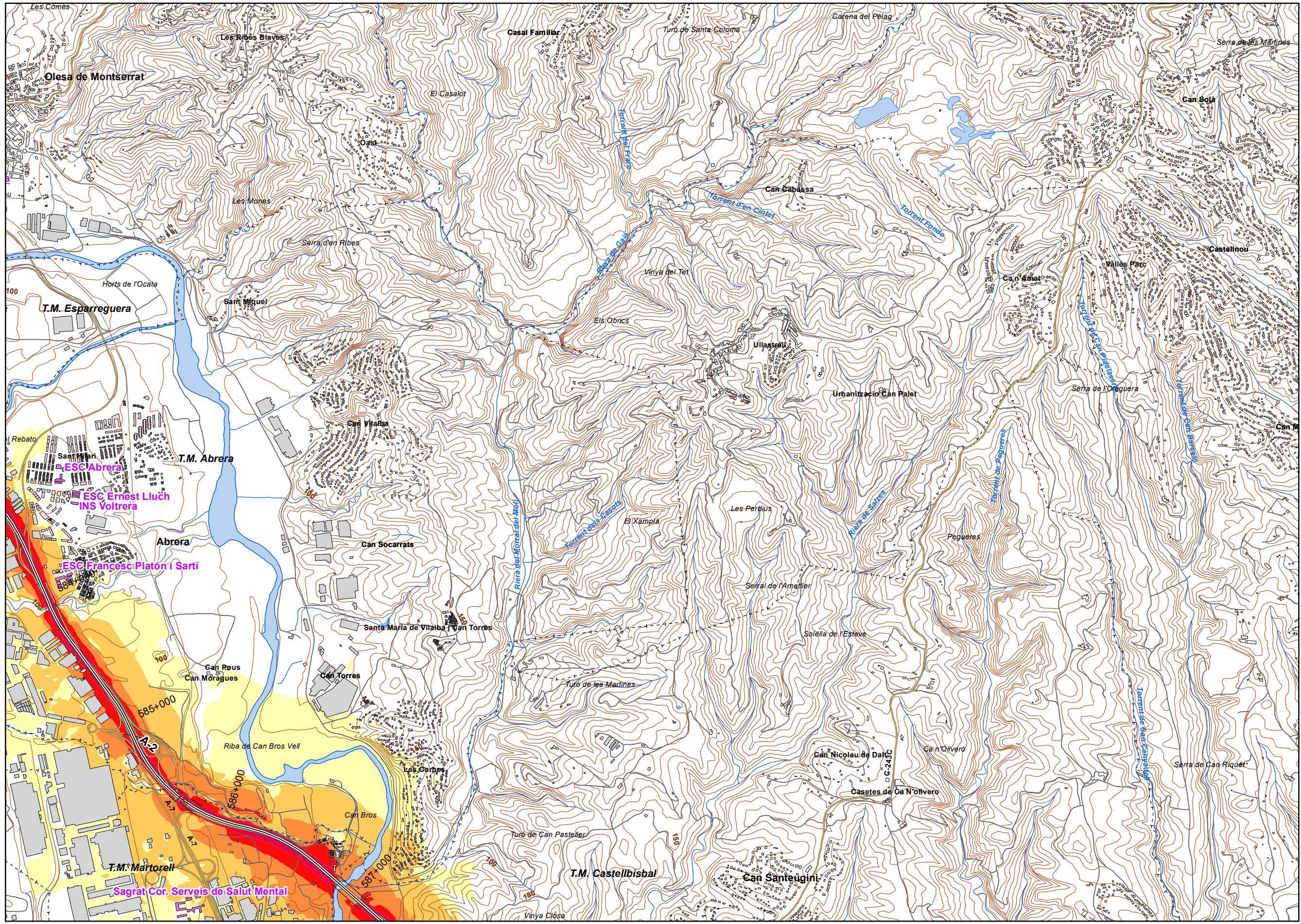
| | |
|-------|-------|
| 50-54 | 65-69 |
| 55-59 | > 70 |
| 60-64 | |

- Barreras acústicas
- Pantalla acústica
 - Dique de tierra

- Tipos de edificio
- Usos residencial
 - Usos sanitario o docente
 - Usos industrial o comercial

- Elementos cartográficos
- Eje de la UME
 - Viaductos
 - Túneles
 - Carreteras
 - Otras vías
 - FFCC
 - Curva de nivel maestra
 - Curva de nivel
 - Hidrografía
 - Límite de provincia
 - Límite de municipio
 - Otros elementos cartográficos





UNIDAD DE MAPA
8 A-2
(P.K. 530+680 - P.K. 610+690)

LEYENDA TEMÁTICA
Nivel sonoro (dB(A))

| | |
|-------|-------|
| 50-54 | 65-69 |
| 55-59 | > 70 |
| 60-64 | |

Barreras acústicas

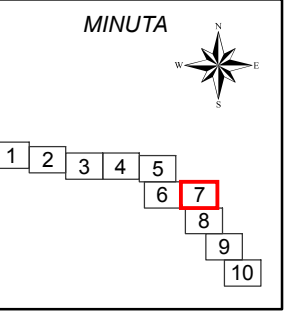
| |
|-------------------|
| Pantalla acústica |
| Dique de tierra |

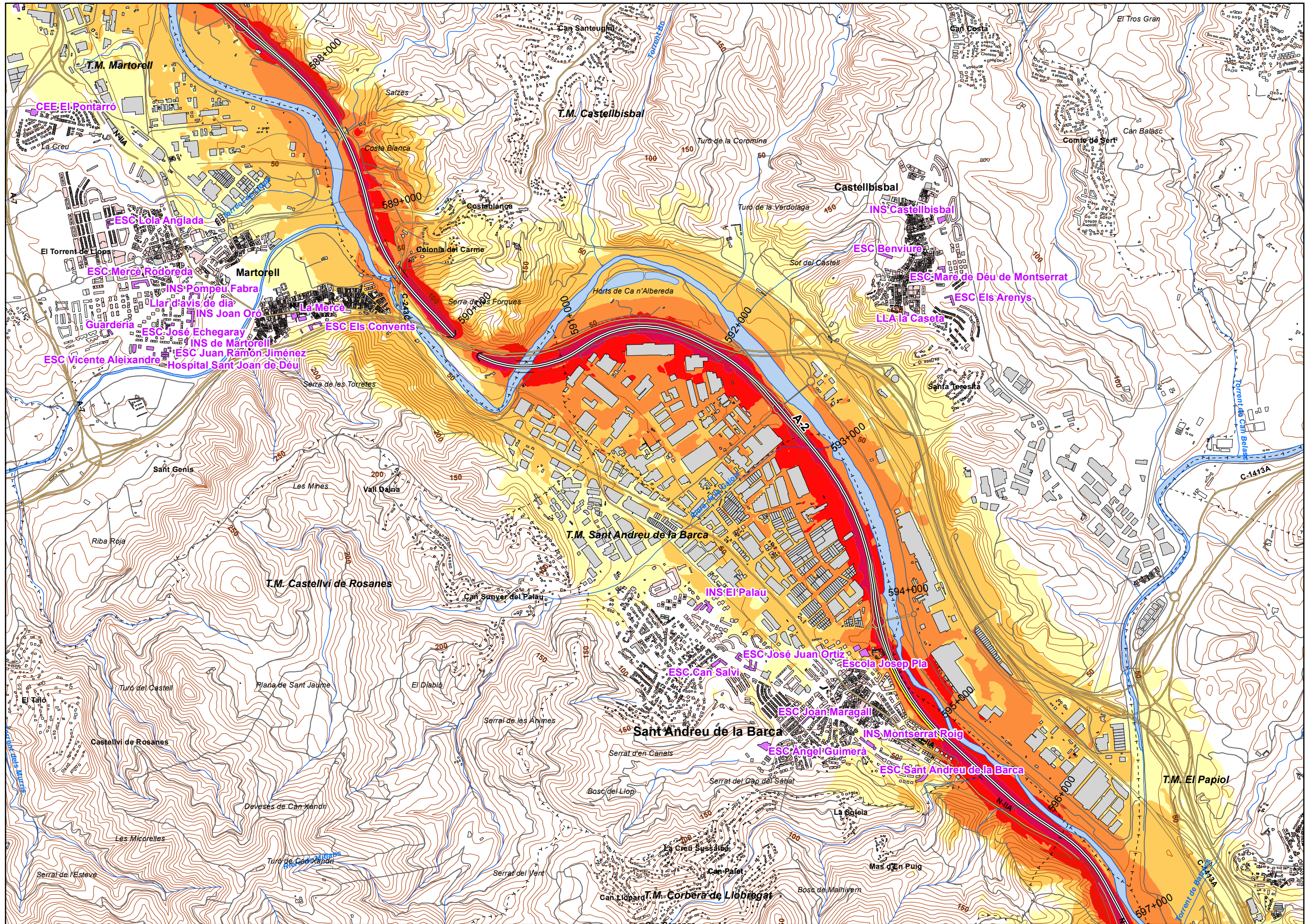
Tipos de edificio

| |
|-----------------------------|
| Usos residencial |
| Usos sanitario o docente |
| Usos industrial o comercial |

Elementos cartográficos

| |
|-------------------------------|
| Eje de la UME |
| Viaductos |
| Túneles |
| Carreteras |
| Otras vías |
| FFCC |
| Curva de nivel maestra |
| Curva de nivel |
| Hidrografía |
| + - + Límite de provincia |
| + - - + Límite de municipio |
| Otros elementos cartográficos |





UNIDAD DE MAPA
8 A-2
(P.K. 530+680 - P.K. 610+690)

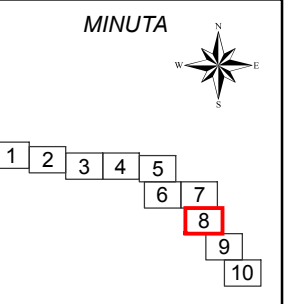
LEYENDA TEMÁTICA
Nivel sonoro (dB(A))

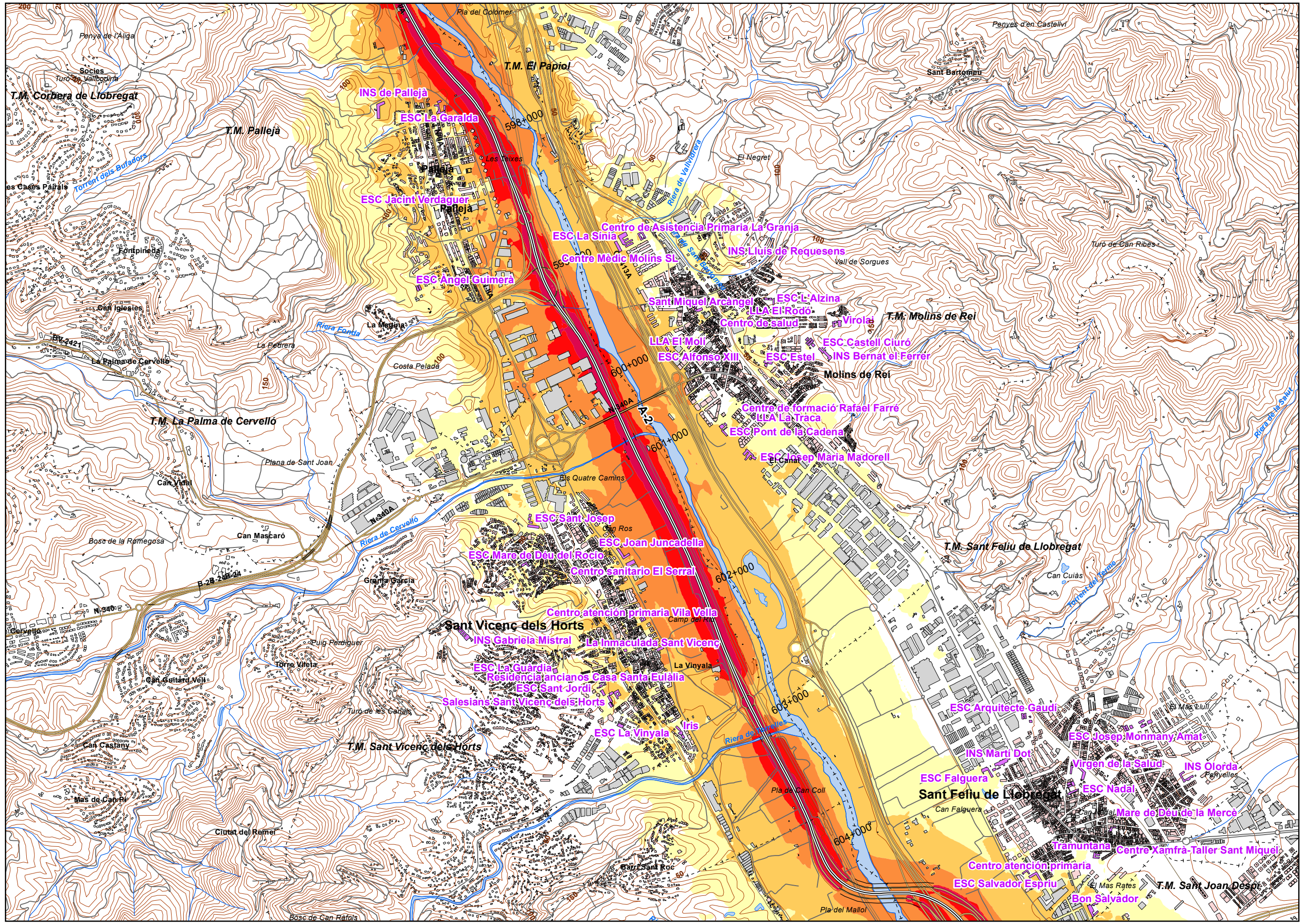
| | |
|-------|-------|
| 50-54 | 65-69 |
| 55-59 | > 70 |
| 60-64 | |

Barreras acústicas
Pantalla acústica
Dique de tierra

Tipos de edificio
Usos residencial
Usos sanitario o docente
Usos industrial o comercial

Elementos cartográficos
Eje de la UME
Viaductos
Túneles
Carreteras
Otras vías
FFCC
Curva de nivel maestra
Curva de nivel
Hidrografía
Límite de provincia
Límite de municipio
Otros elementos cartográficos





UNIDAD DE MAPA
8 A-2
(P.K. 530+680 - P.K. 610+690)

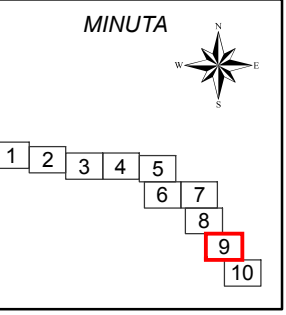
LEYENDA TEMÁTICA
Nivel sonoro (dB(A))

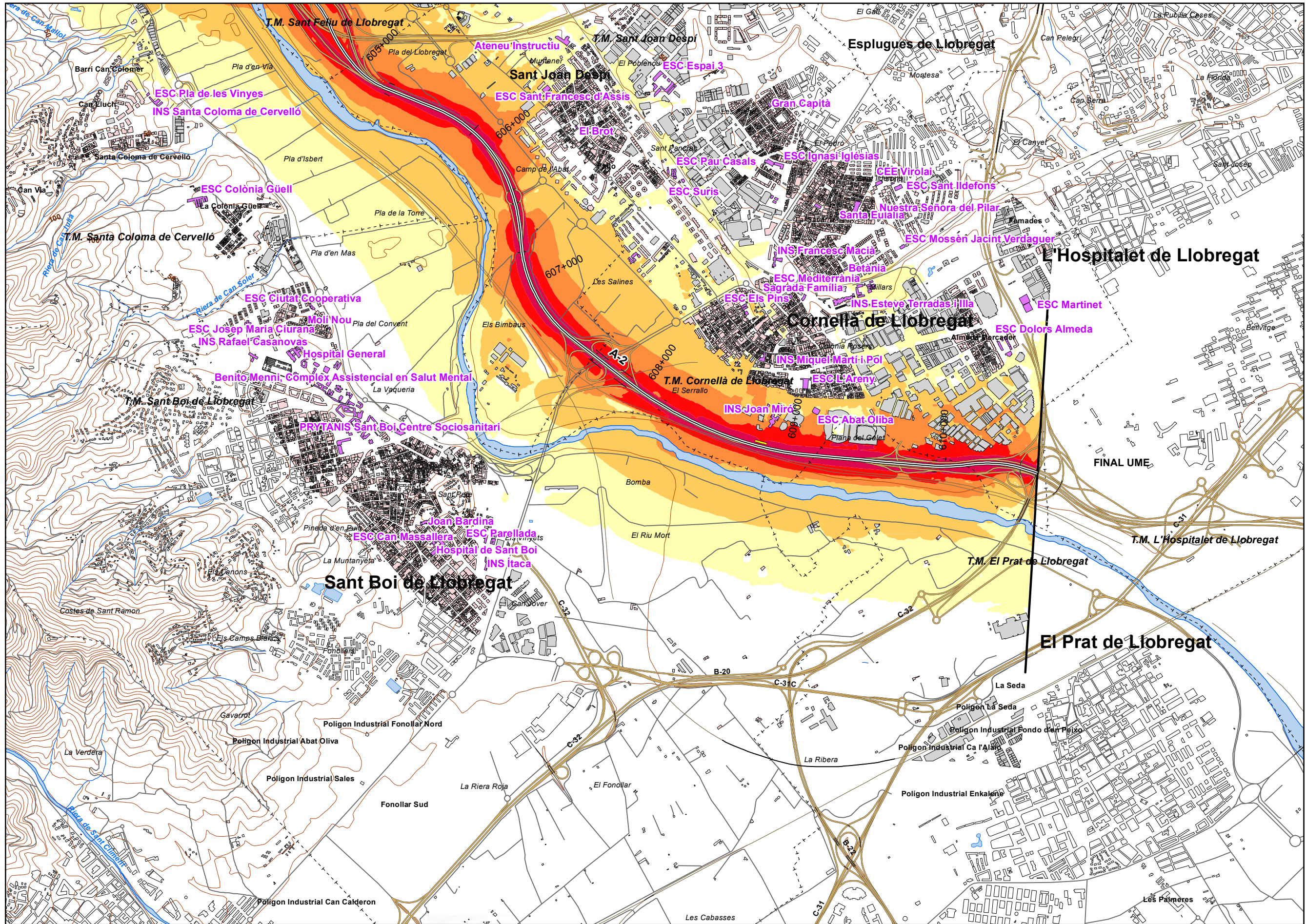
| | |
|-------|-------|
| 50-54 | 65-69 |
| 55-59 | > 70 |
| 60-64 | |

Barreras acústicas
Pantalla acústica
Dique de tierra

Tipos de edificio
Usos residencial
Usos sanitario o docente
Usos industrial o comercial

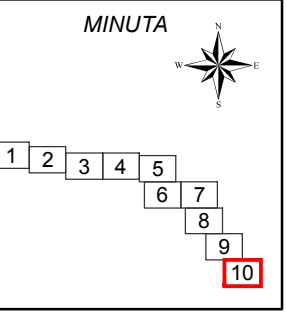
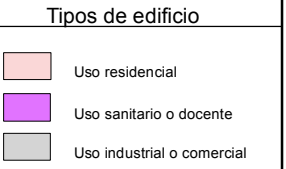
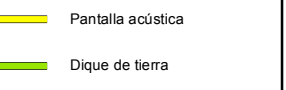
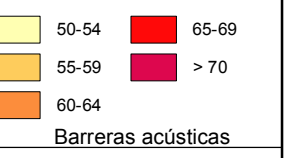
Elementos cartográficos
Eje de la UME
Viaductos
Túneles
Carreteras
Otras vías
FFCC
Curva de nivel maestra
Curva de nivel
Hidrografía
Límite de provincia
Límite de municipio
Otros elementos cartográficos

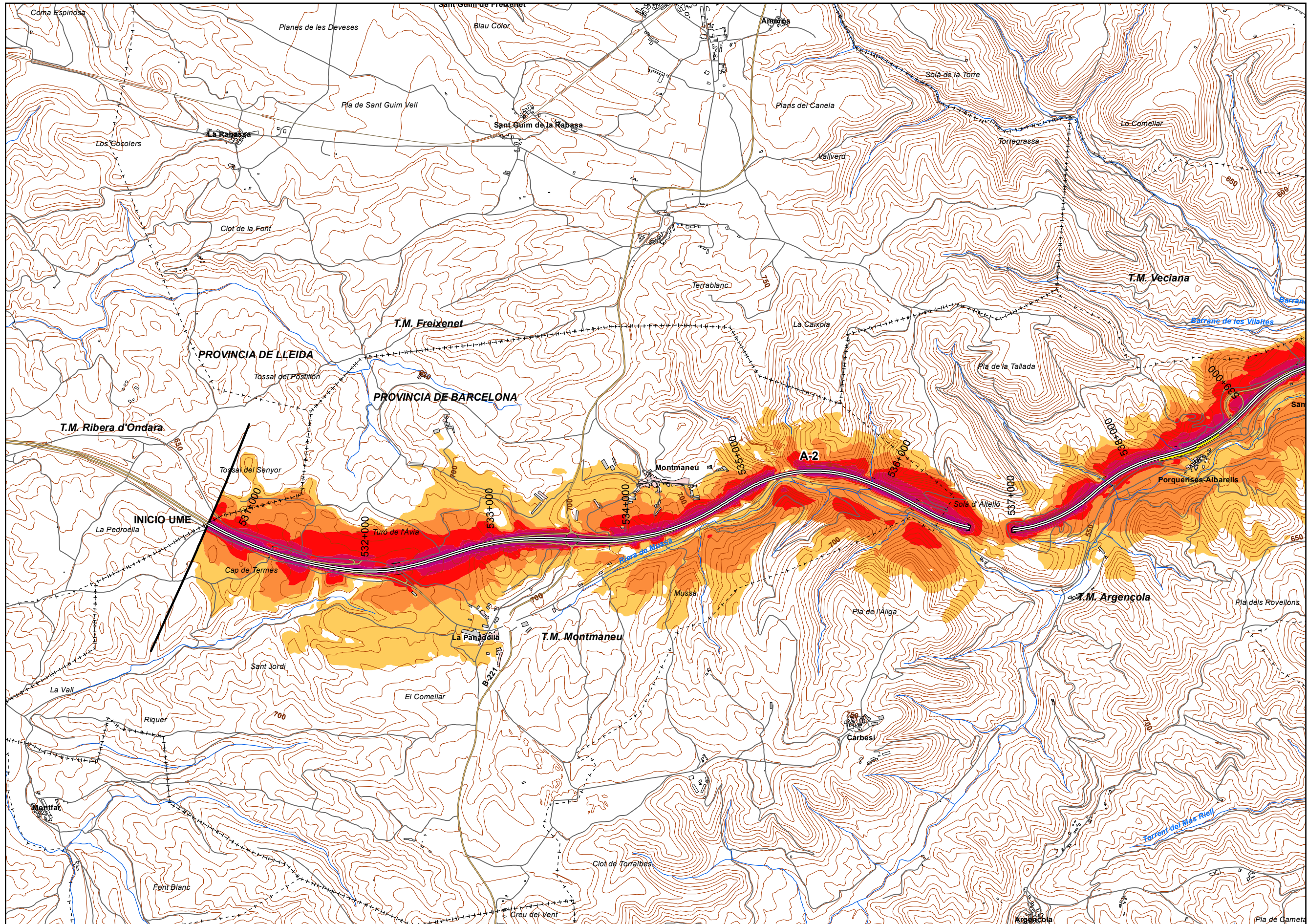




UNIDAD DE MAPA
8 A-2
(P.K. 530+680 - P.K. 610+690)

LEYENDA TEMÁTICA
Nivel sonoro (dB(A))





UNIDAD DE MAPA
8 A-2
(P.K. 530+680 - P.K. 610+690)

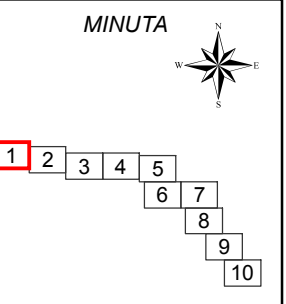
LEYENDA TEMÁTICA
Nivel sonoro (dB(A))

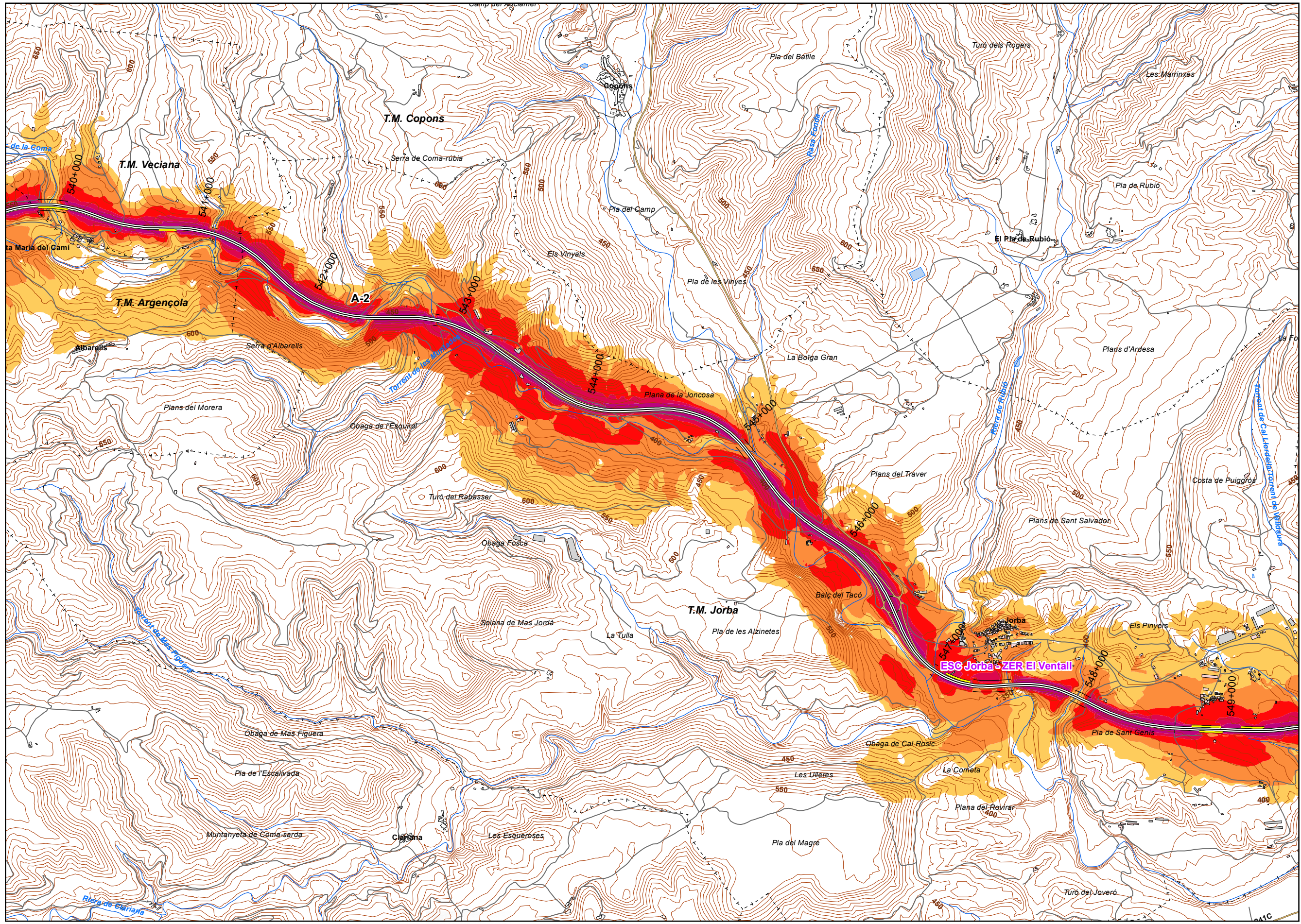
| | |
|-------|-------|
| 55-59 | 70-74 |
| 60-64 | > 75 |
| 65-69 | |

- Barreras acústicas**
- Pantalla acústica
 - Dique de tierra

- Tipos de edificio**
- Usos residencial
 - Usos sanitario o docente
 - Usos industrial o comercial

- Elementos cartográficos**
- Eje de la UME
 - Viaductos
 - Túneles
 - Carreteras
 - Otras vías
 - FFCC
 - Curva de nivel maestra
 - Curva de nivel
 - Hidrografía
 - Límite de provincia
 - Límite de municipio
 - Otros elementos cartográficos





UNIDAD DE MAPA
8_A-2
(P.K. 530+680 - P.K. 610+690)

LEYENDA TEMÁTICA
Nivel sonoro (dB(A))

| | |
|-------|-------|
| 55-59 | 70-74 |
| 60-64 | > 75 |
| 65-69 | |

Barreras acústicas

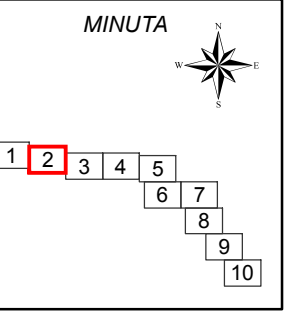
| |
|-------------------|
| Pantalla acústica |
| Dique de tierra |

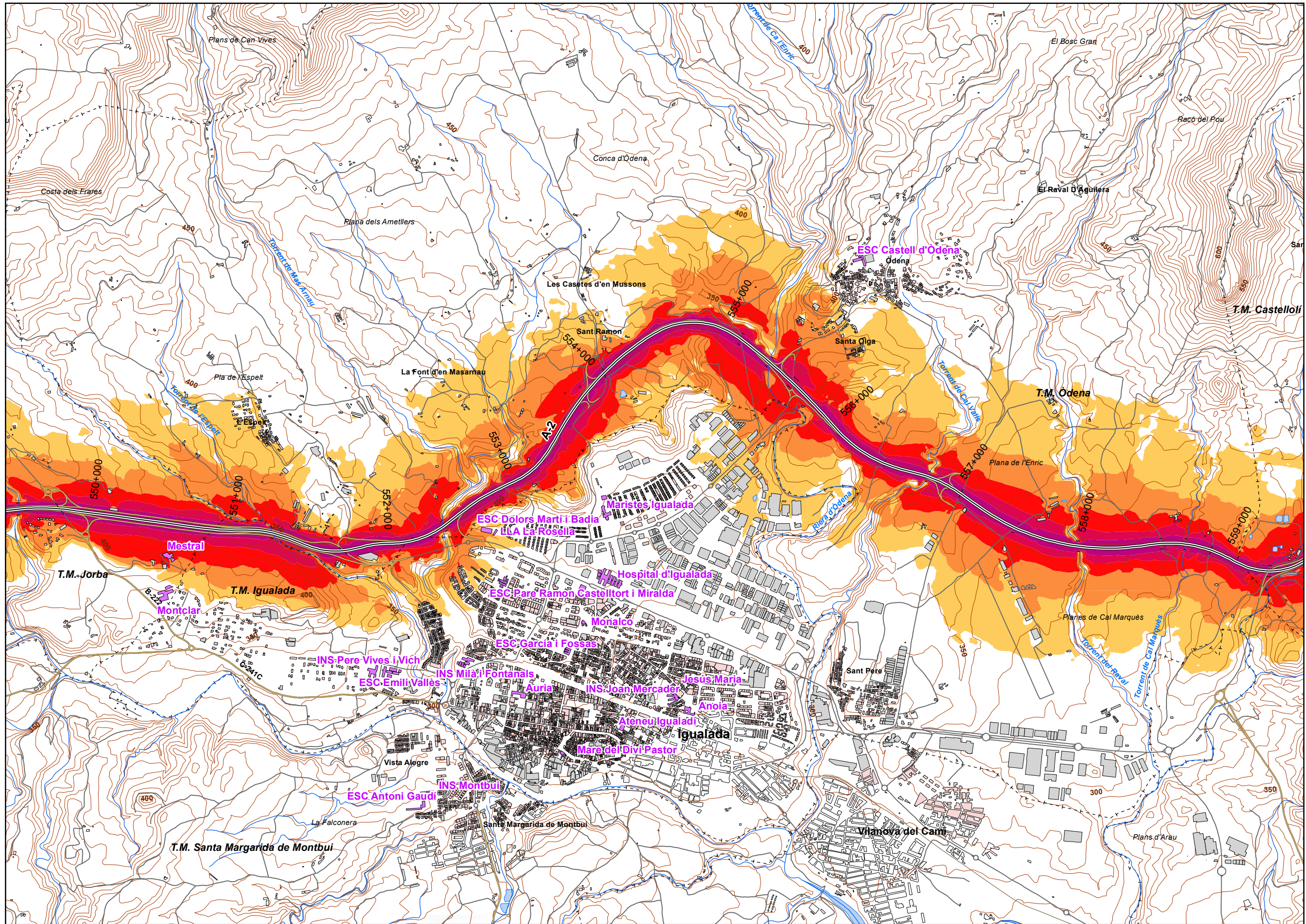
Tipos de edificio

| |
|-----------------------------|
| Usos residencial |
| Usos sanitario o docente |
| Usos industrial o comercial |

Elementos cartográficos

| |
|-------------------------------|
| Eje de la UME |
| Viaductos |
| Túneles |
| Carreteras |
| Otras vías |
| FFCC |
| Curva de nivel maestra |
| Curva de nivel |
| Hidrografía |
| Limite de provincia |
| Limite de municipio |
| Otros elementos cartográficos |





UNIDAD DE MAPA
8_A-2
(P.K. 530+680 - P.K. 610+690)

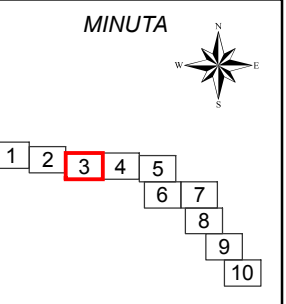
LEYENDA TEMÁTICA
Nivel sonoro (dB(A))

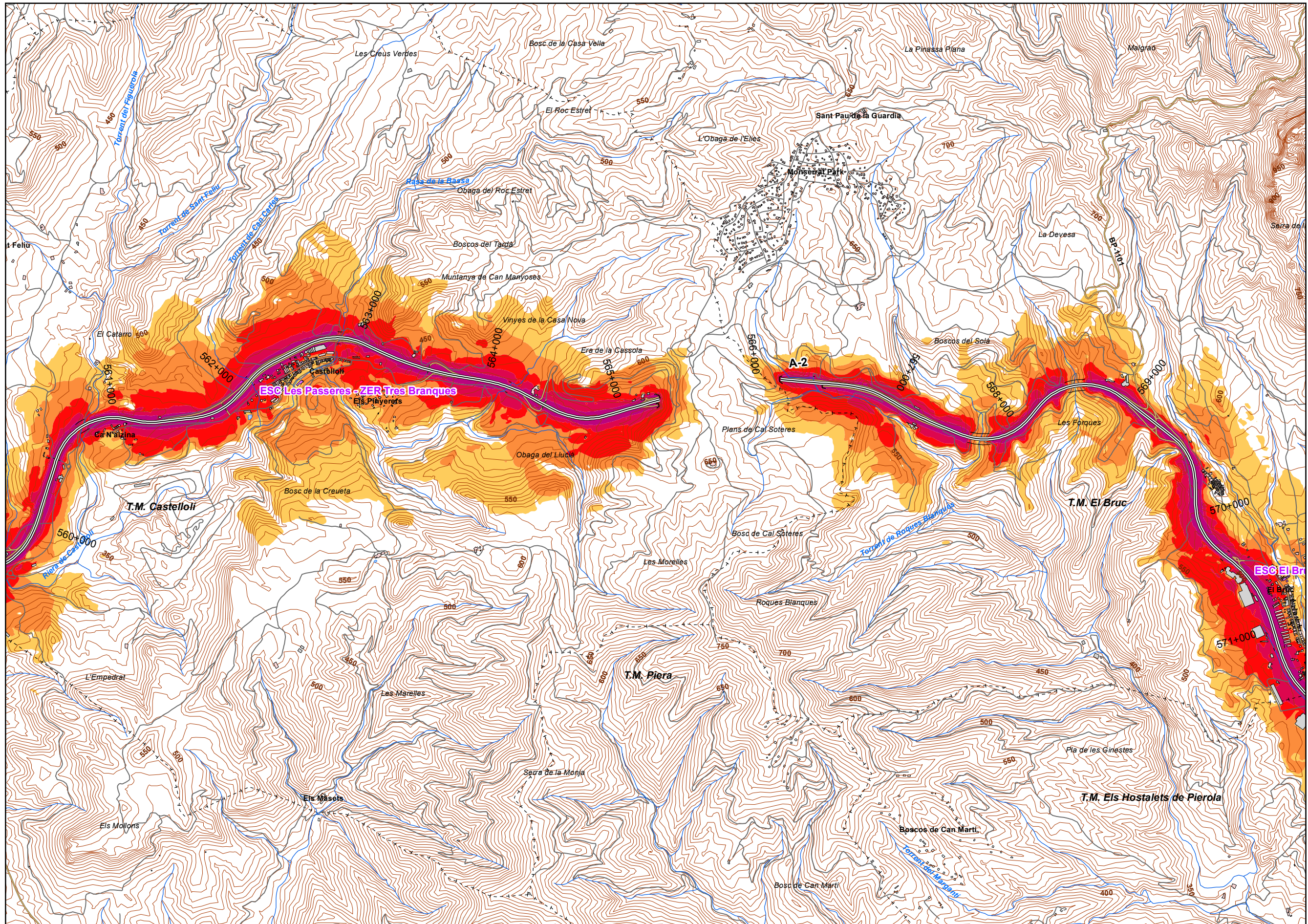
| | |
|-------|-------|
| 55-59 | 70-74 |
| 60-64 | > 75 |
| 65-69 | |

- Barreras acústicas
- Pantalla acústica
 - Dique de tierra

- Tipos de edificio
- Usos residencial
 - Usos sanitario o docente
 - Usos industrial o comercial

- Elementos cartográficos
- Eje de la UME
 - Viaductos
 - Túneles
 - Carreteras
 - Otras vías
 - FFCC
 - Curva de nivel maestra
 - Curva de nivel
 - Hidrografía
 - Límite de provincia
 - Límite de municipio
 - Otros elementos cartográficos





UNIDAD DE MAPA
8 A-2
(P.K. 530+680 - P.K. 610+690)

LEYENDA TEMÁTICA
Nivel sonoro (dB(A))

| | |
|-------|-------|
| 55-59 | 70-74 |
| 60-64 | > 75 |
| 65-69 | |

Barreras acústicas

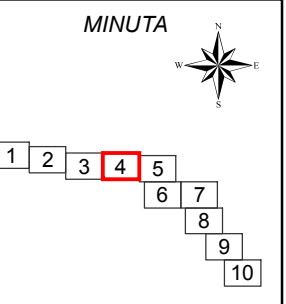
- Pantalla acústica
- Dique de tierra

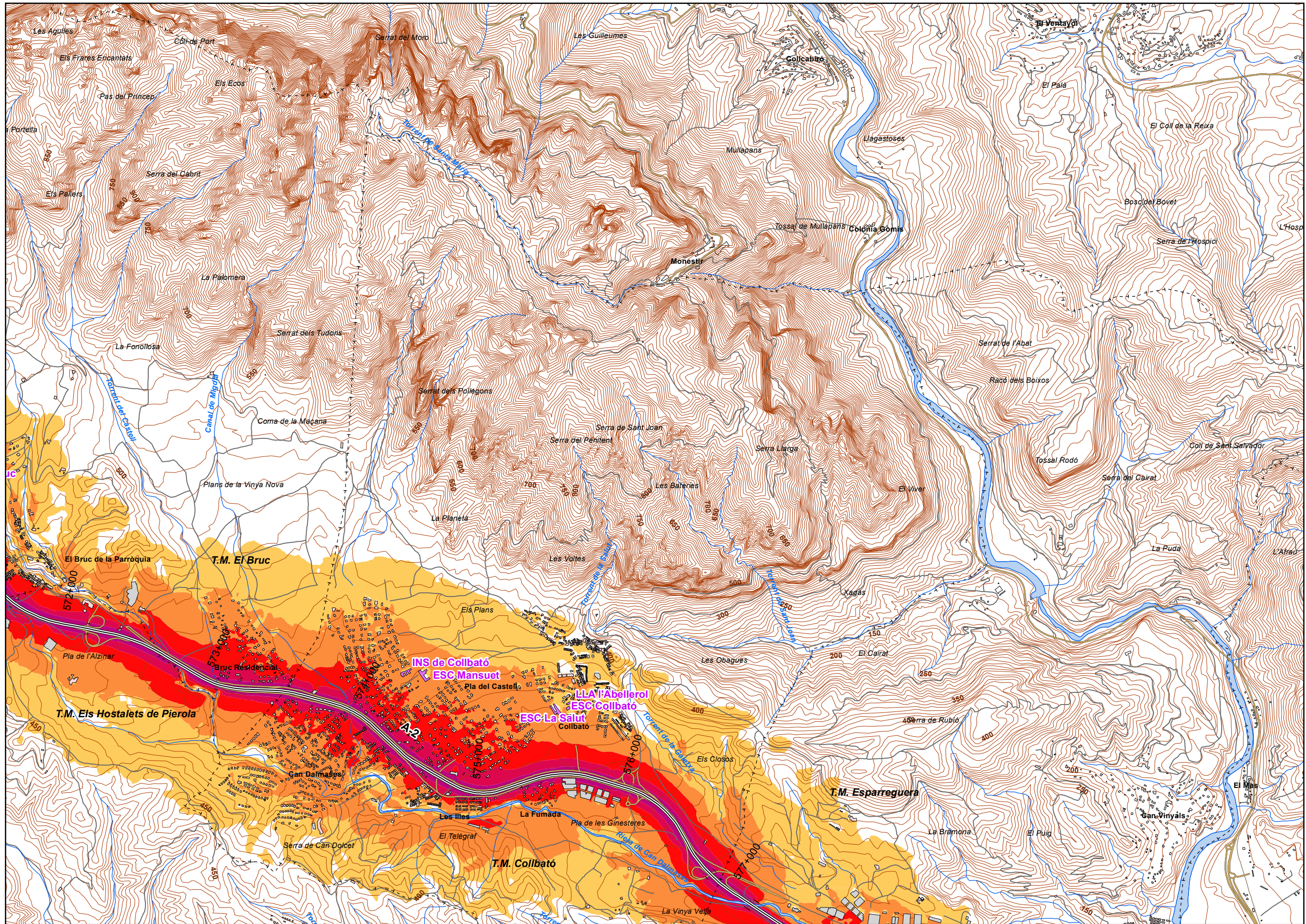
Tipos de edificio

- Usos residencial
- Usos sanitario o docente
- Usos industrial o comercial

Elementos cartográficos

- Eje de la UME
- Viaductos
- Túneles
- Carreteras
- Otras vías
- FFCC
- Curva de nivel maestra
- Curva de nivel
- Hidrografía
- Límite de provincia
- Límite de municipio
- Otros elementos cartográficos





UNIDAD DE MAPA
8 A-2
(P.K. 530+680 - P.K. 610+690)

LEYENDA TEMÁTICA
Nivel sonoro (dB(A))

| | |
|-------|-------|
| 55-59 | 70-74 |
| 60-64 | > 75 |
| 65-69 | |

Barreras acústicas

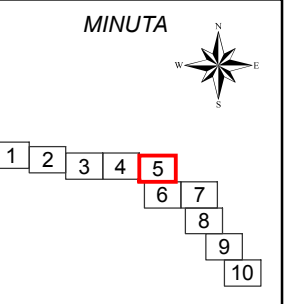
| |
|-------------------|
| Pantalla acústica |
| Dique de tierra |

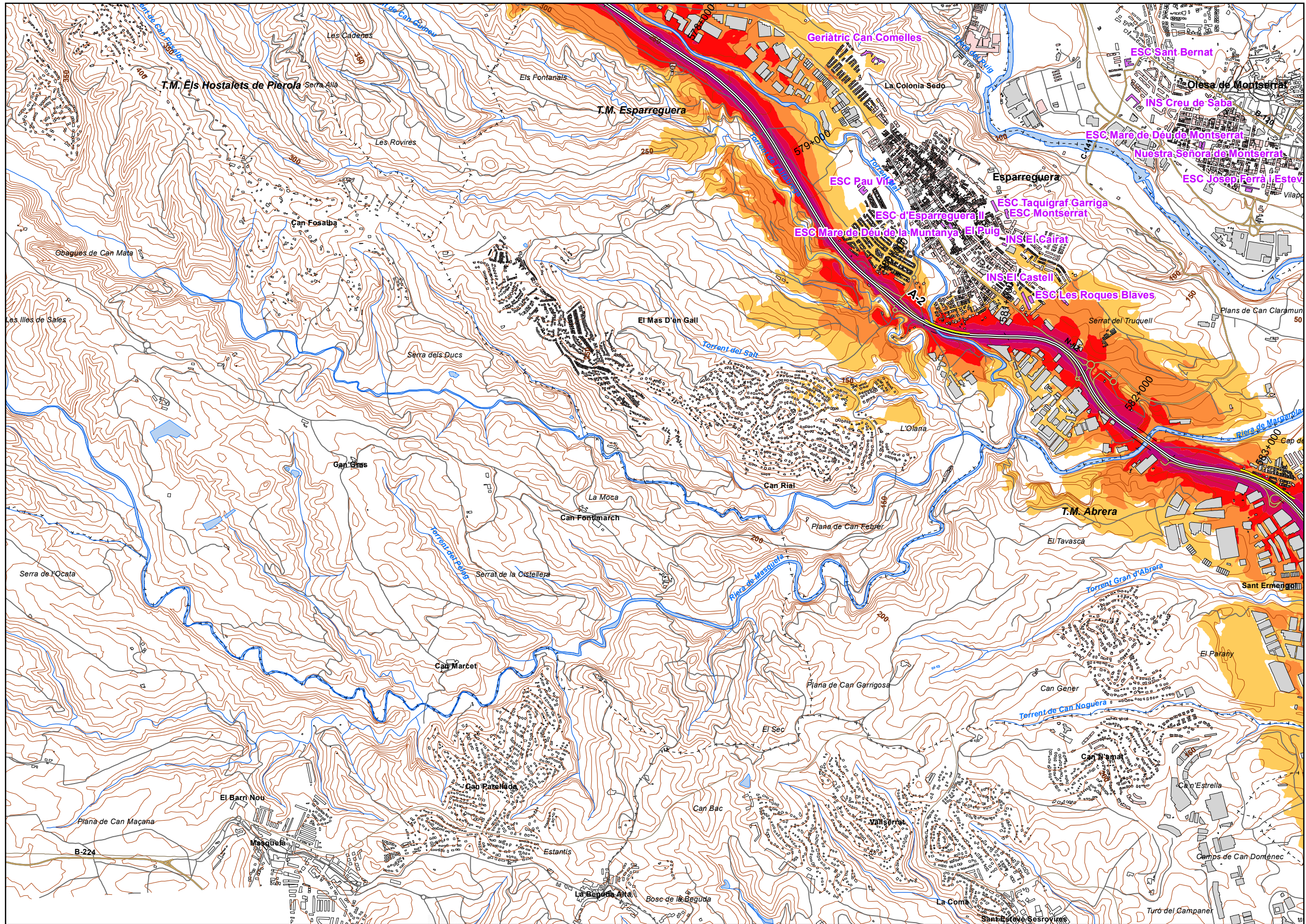
Tipos de edificio

| |
|-----------------------------|
| Usos residencial |
| Usos sanitario o docente |
| Usos industrial o comercial |

Elementos cartográficos

| |
|-------------------------------|
| Eje de la UME |
| Viaductos |
| Túneles |
| Carreteras |
| Otras vías |
| FFCC |
| Curva de nivel maestra |
| Curva de nivel |
| Hidrografía |
| + - + Límite de provincia |
| + - - + Límite de municipio |
| Otros elementos cartográficos |





UNIDAD DE MAPA
8 A-2
(P.K. 530+680 - P.K. 610+690)

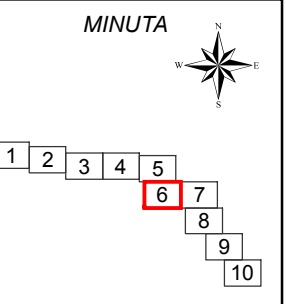
LEYENDA TEMÁTICA
Nivel sonoro (dB(A))

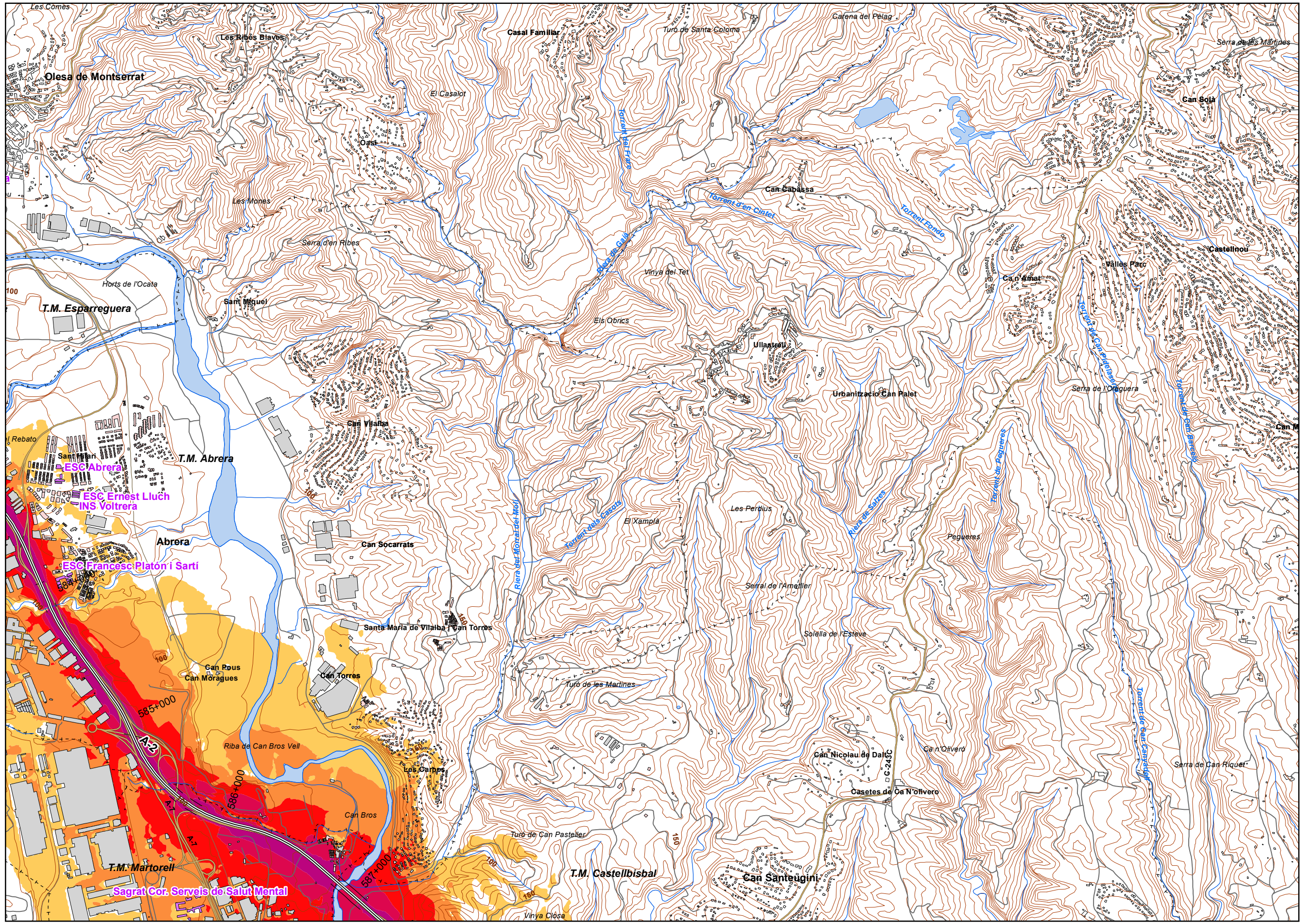
| | |
|-------|-------|
| 55-59 | 70-74 |
| 60-64 | > 75 |
| 65-69 | |

- Barreras acústicas
- Pantalla acústica
 - Dique de tierra

- Tipos de edificio
- Usos residencial
 - Usos sanitario o docente
 - Usos industrial o comercial

- Elementos cartográficos
- Eje de la UME
 - Viaductos
 - Túneles
 - Carreteras
 - Otras vías
 - FFCC
 - Curva de nivel maestra
 - Curva de nivel
 - Hidrografía
 - Límite de provincia
 - Límite de municipio
 - Otros elementos cartográficos





UNIDAD DE MAPA
8 A-2
(P.K. 530+680 - P.K. 610+690)

LEYENDA TEMÁTICA
Nivel sonoro (dB(A))

| | |
|-------|-------|
| 55-59 | 70-74 |
| 60-64 | > 75 |
| 65-69 | |

Barreras acústicas

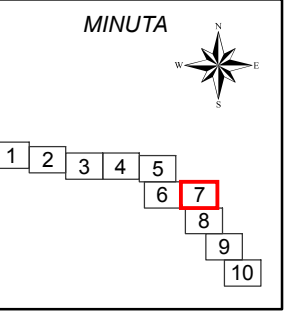
| |
|-------------------|
| Pantalla acústica |
| Dique de tierra |

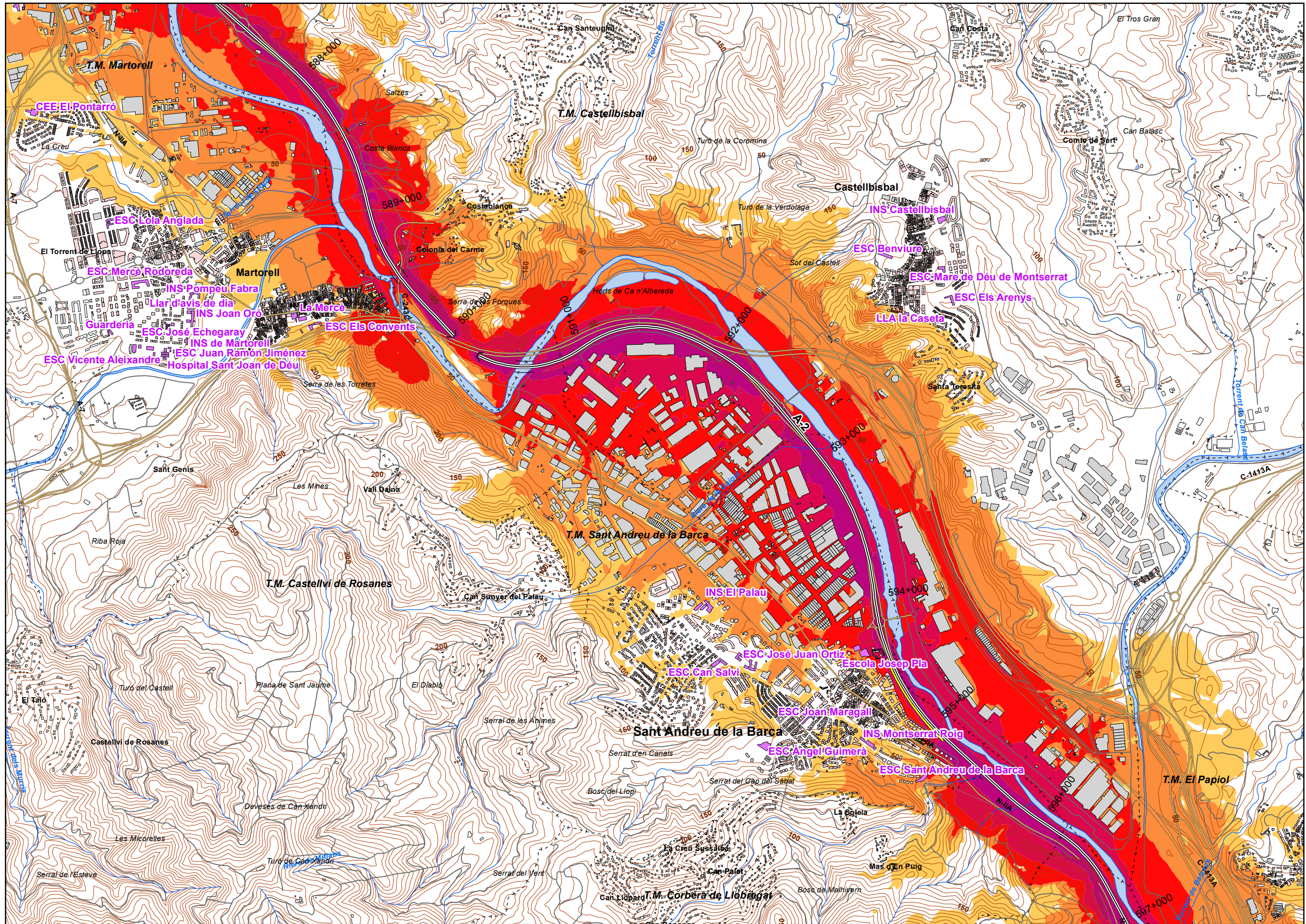
Tipos de edificio

| |
|-----------------------------|
| Usos residencial |
| Usos sanitario o docente |
| Usos industrial o comercial |

Elementos cartográficos

| |
|-------------------------------|
| Eje de la UME |
| Viaductos |
| Túneles |
| Carreteras |
| Otras vías |
| FFCC |
| Curva de nivel maestra |
| Curva de nivel |
| Hidrografía |
| + - + Límite de provincia |
| + - - + Límite de municipio |
| Otros elementos cartográficos |





UNIDAD DE MAPA
8 A-2
(P.K. 530+680 - P.K. 610+690)

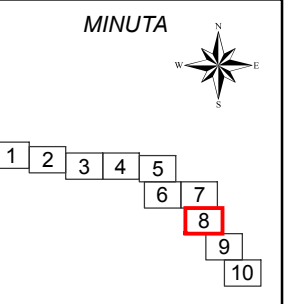
LEYENDA TEMÁTICA
Nivel sonoro (dB(A))

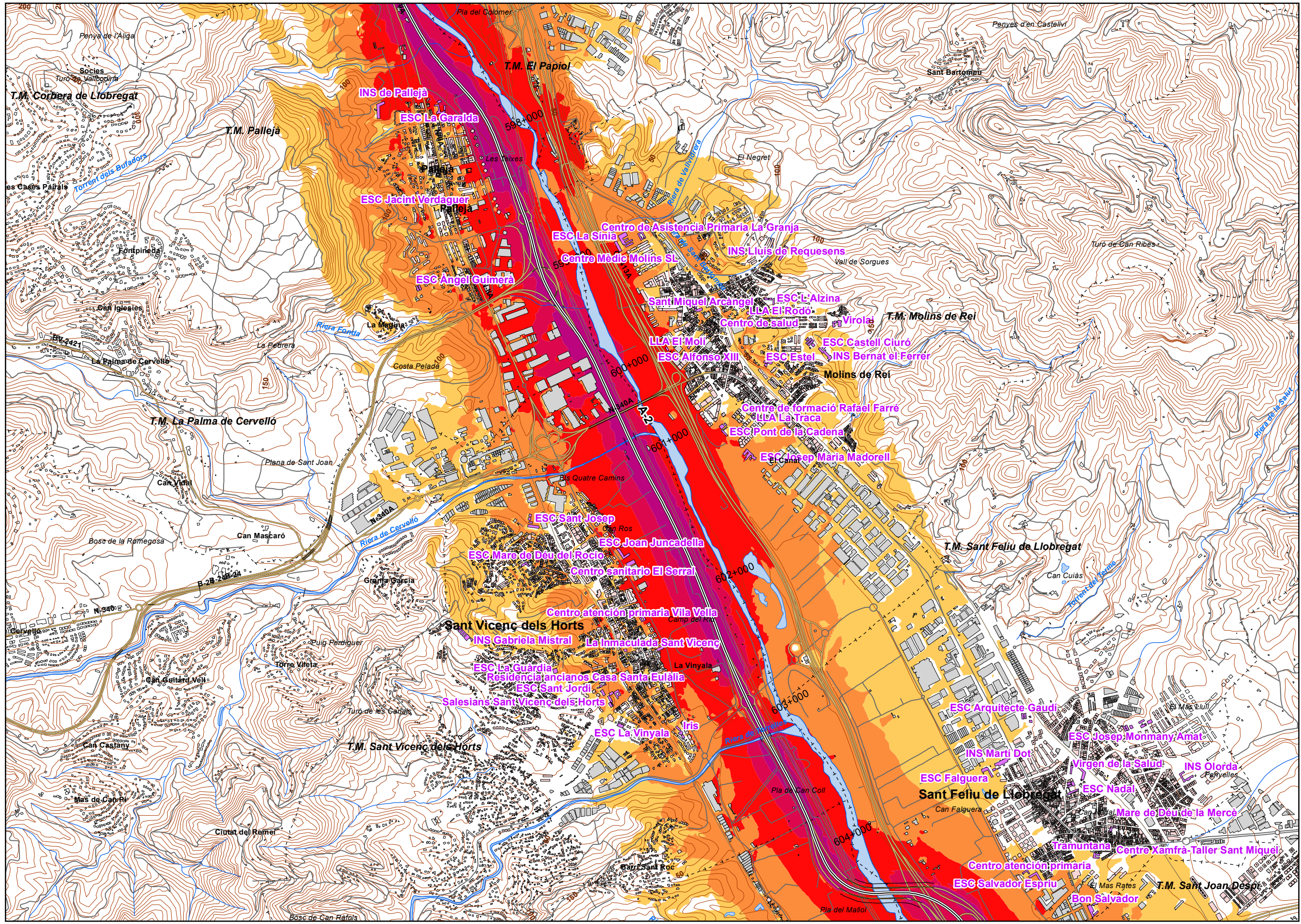
| | |
|-------|-------|
| 55-59 | 70-74 |
| 60-64 | > 75 |
| 65-69 | |

- Barreras acústicas
- Pantalla acústica
 - Dique de tierra

- Tipos de edificio
- Usos residencial
 - Usos sanitario o docente
 - Usos industrial o comercial

- Elementos cartográficos
- Eje de la UME
 - Viaductos
 - Túneles
 - Carreteras
 - Otras vías
 - FFCC
 - Curva de nivel maestra
 - Curva de nivel
 - Hidrografía
 - Limite de provincia
 - Limite de municipio
 - Otros elementos cartográficos





UNIDAD DE MAPA
8 A-2
(P.K. 530+680 - P.K. 610+690)

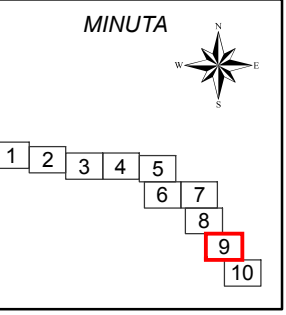
LEYENDA TEMÁTICA
Nivel sonoro (dB(A))

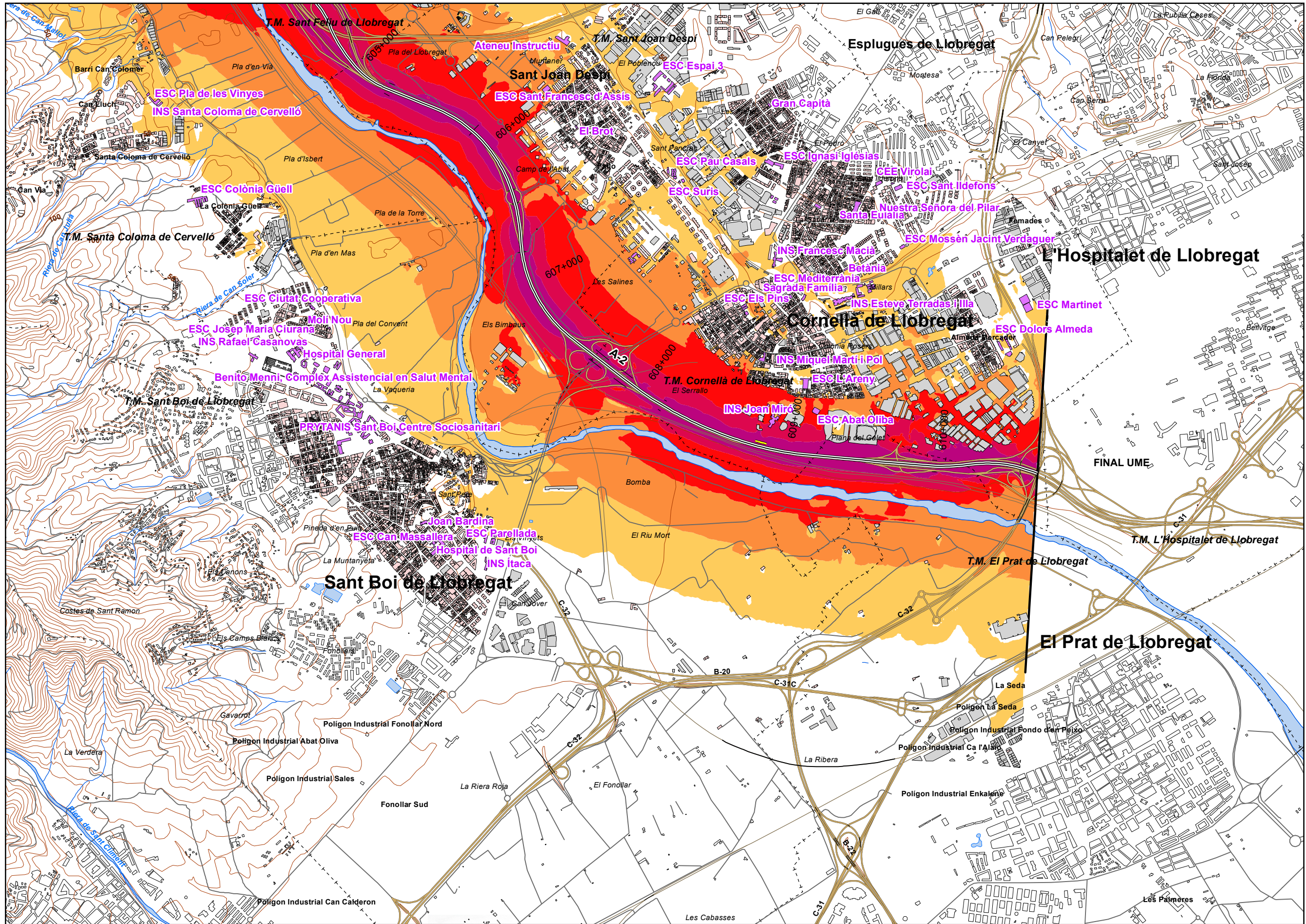
| | |
|-------|-------|
| 55-59 | 70-74 |
| 60-64 | > 75 |
| 65-69 | |

Barreras acústicas
Pantalla acústica
Dique de tierra

Tipos de edificio
Usos residencial
Usos sanitario o docente
Usos industrial o comercial

Elementos cartográficos
Eje de la UME
Viaductos
Túneles
Carreteras
Otras vías
FFCC
Curva de nivel maestra
Curva de nivel
Hidrografía
Límite de provincia
Límite de municipio
Otros elementos cartográficos





UNIDAD DE MAPA
8 A-2
(P.K. 530+680 - P.K. 610+690)

LEYENDA TEMÁTICA
Nivel sonoro (dB(A))

| | |
|-------|-------|
| 55-59 | 70-74 |
| 60-64 | > 75 |
| 65-69 | |

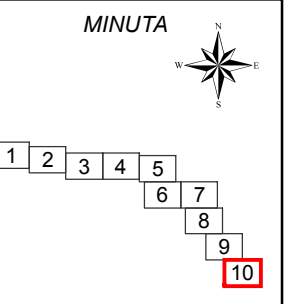
Barreras acústicas

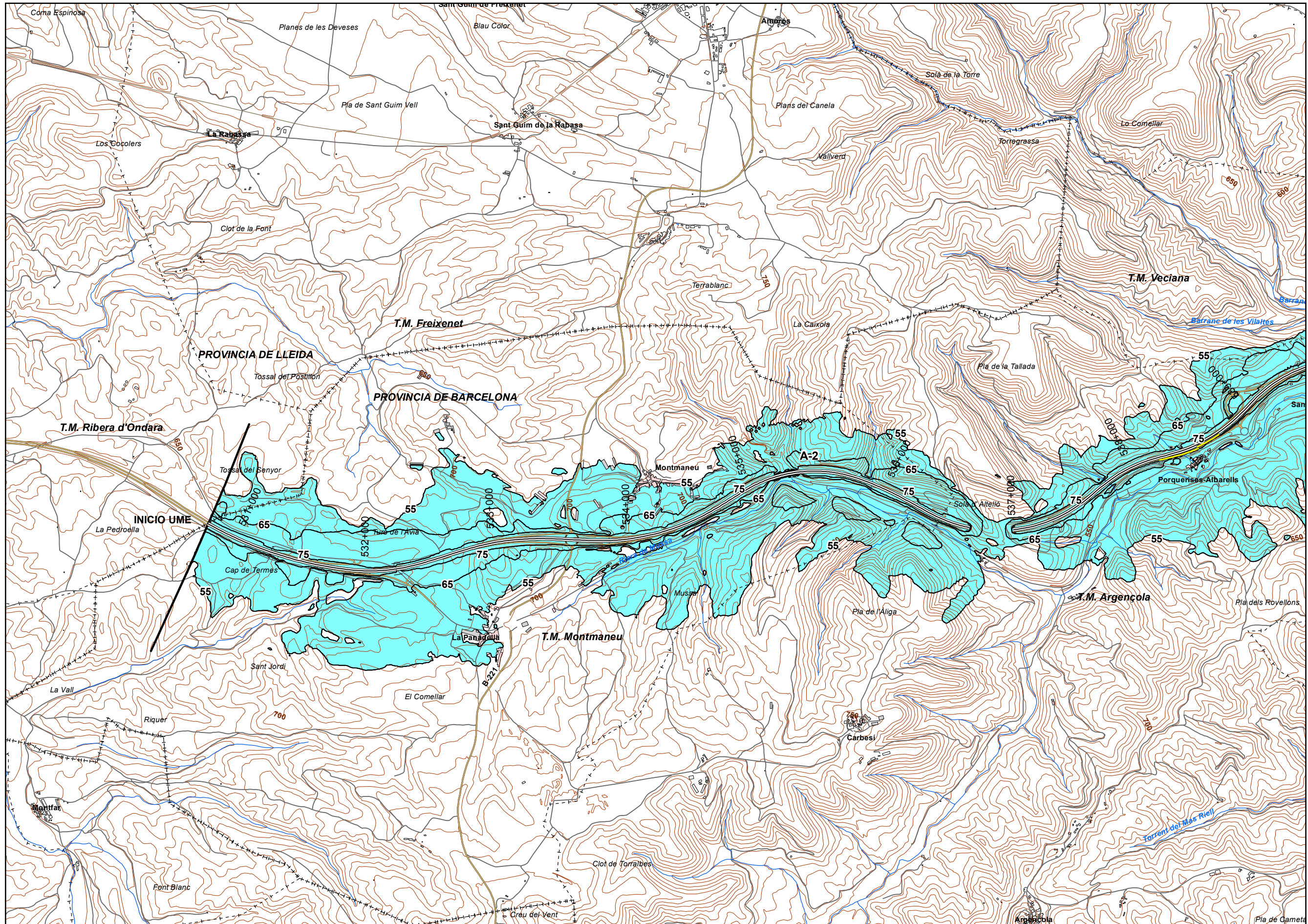
Tipos de edificio

| | |
|------------------|----------------------------|
| [Light Pink Box] | Uso residencial |
| [Purple Box] | Uso sanitario o docente |
| [Grey Box] | Uso industrial o comercial |

Elementos cartográficos

| | |
|-------------------------|-------------------------------|
| [Line with dashes] | Eje de la UME |
| [Line with bridge] | Viaductos |
| [Line with tunnel] | Túneles |
| [Line with road] | Carreteras |
| [Line with other] | Otras vías |
| [Line with cross-ticks] | FFCC |
| [Line with curve] | Curva de nivel maestra |
| [Line with curve] | Curva de nivel |
| [Blue line] | Hidrografía |
| [Line with cross-ticks] | Límite de provincia |
| [Line with cross-ticks] | Límite de municipio |
| [Line] | Otros elementos cartográficos |





UNIDAD DE MAPA
8 A-2
(P.K. 530+680 - P.K. 610+690)

Superficies afectadas

| Lden | Superficie (km ²) |
|--------|-------------------------------|
| >55 dB | 107,37 |
| >65 dB | 33,51 |
| >75 dB | 7,33 |

Hospitales y colegios expuestos

| Lden | Nº hospitales | Nº colegios |
|--------|---------------|-------------|
| >55 dB | 10 | 80 |
| >65 dB | 3 | 16 |
| >75 dB | 0 | 0 |

LEYENDA TEMÁTICA
Zona de afección

- Zona de afección
- Isófonas de 55, 65 y 75 dB

Barreras acústicas

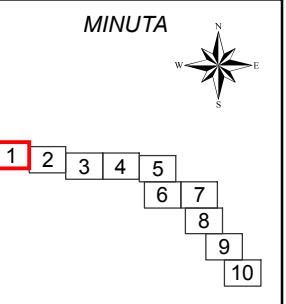
- Pantalla acústica
- Dique de tierra

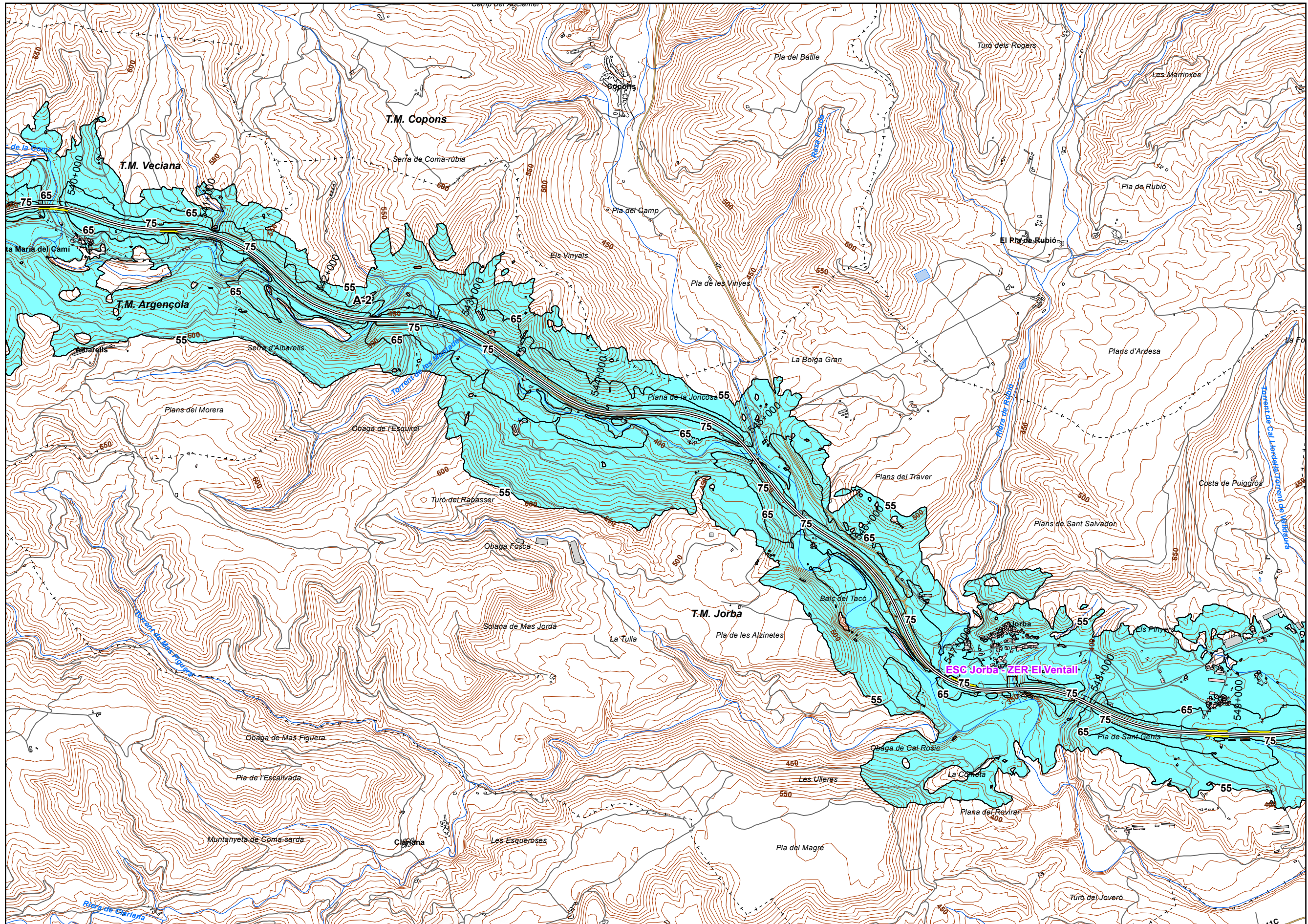
Tipos de edificio

- Uso residencial
- Uso sanitario o docente
- Uso industrial o comercial

Elementos cartográficos

- Eje de la UME
- Viaductos
- Túneles
- Carreteras
- Otras vías
- FFCC
- Curva de nivel maestra
- Curva de nivel
- Hidrografía
- Límite de provincia
- Límite de municipio
- Otros elementos cartográficos





UNIDAD DE MAPA
8_A-2
(P.K. 530+680 - P.K. 610+690)

| Superficies afectadas | |
|-----------------------|-------------------------------|
| Lden | Superficie (km ²) |
| >55 dB | 107,37 |
| >65 dB | 33,51 |
| >75 dB | 7,33 |

| Hospitales y colegios expuestos | | |
|---------------------------------|---------------|-------------|
| Lden | Nº hospitales | Nº colegios |
| >55 dB | 10 | 80 |
| >65 dB | 3 | 16 |
| >75 dB | 0 | 0 |

LEYENDA TEMÁTICA
Zona de afectación

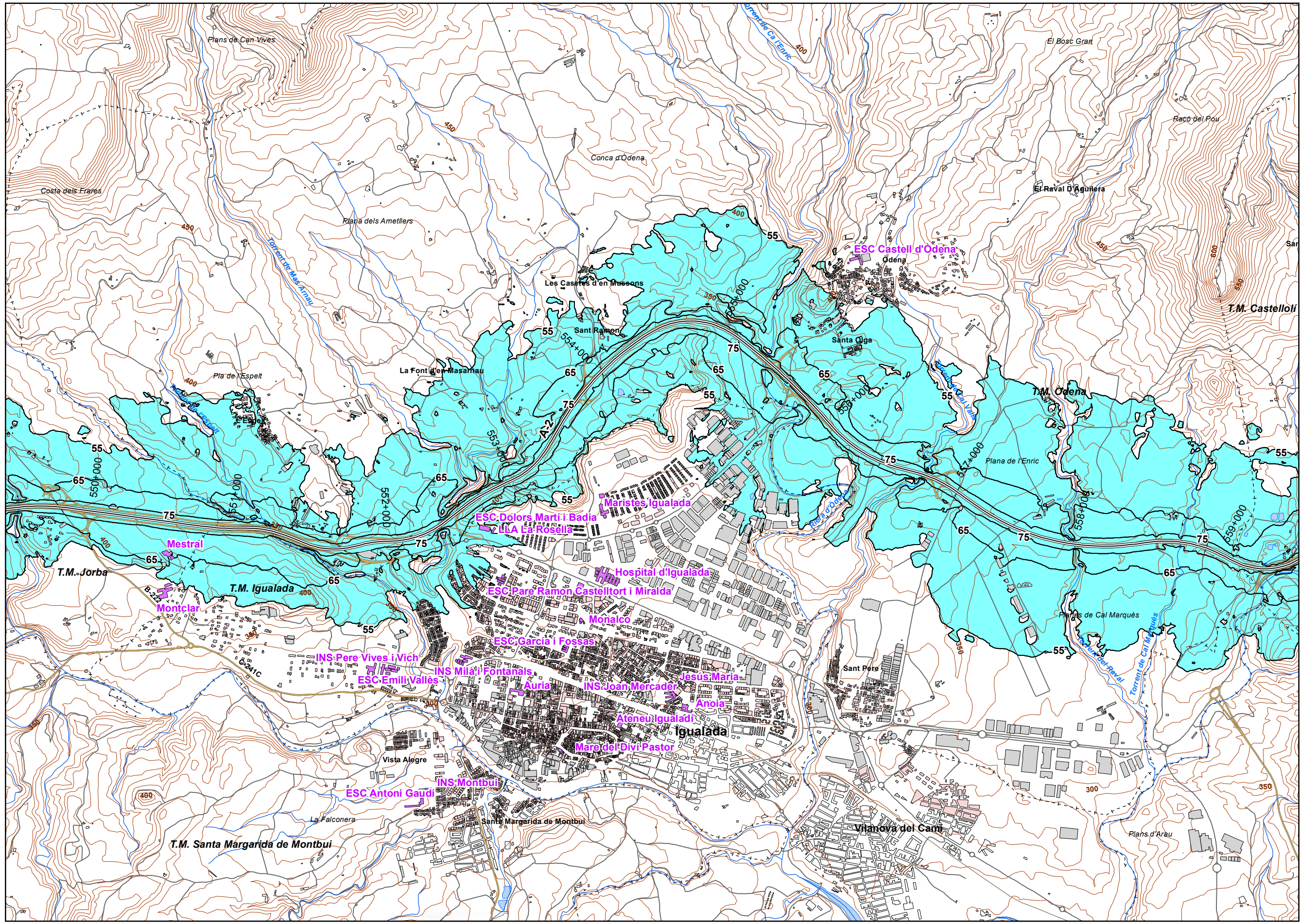
- Zona de afectación
- Isófonas de 55, 65 y 75 dB
- Barreras acústicas**
- Pantalla acústica
- Dique de tierra
- Tipos de edificio**
- Uso residencial
- Uso sanitario o docente
- Uso industrial o comercial

Elementos cartográficos

- Eje de la UME
- Viaductos
- Túneles
- Carreteras
- Otras vías
- FFCC
- Curva de nivel maestra
- Curva de nivel
- Hidrografía
- Límite de provincia
- Límite de municipio
- Otros elementos cartográficos



| | | | | | | | | | |
|---|---|---|---|---|---|---|---|---|----|
| 1 | 2 | 3 | 4 | 5 | 6 | 7 | 8 | 9 | 10 |
|---|---|---|---|---|---|---|---|---|----|



UNIDAD DE MAPA
8_A-2
(P.K. 530+680 - P.K. 610+690)

| Superficies afectadas | |
|-----------------------|-------------------------------|
| Lden | Superficie (km ²) |
| >55 dB | 107,37 |
| >65 dB | 33,51 |
| >75 dB | 7,33 |

| Hospitales y colegios expuestos | | |
|---------------------------------|---------------|-------------|
| Lden | Nº hospitales | Nº colegios |
| >55 dB | 10 | 80 |
| >65 dB | 3 | 16 |
| >75 dB | 0 | 0 |

LEYENDA TEMÁTICA
Zona de afectación

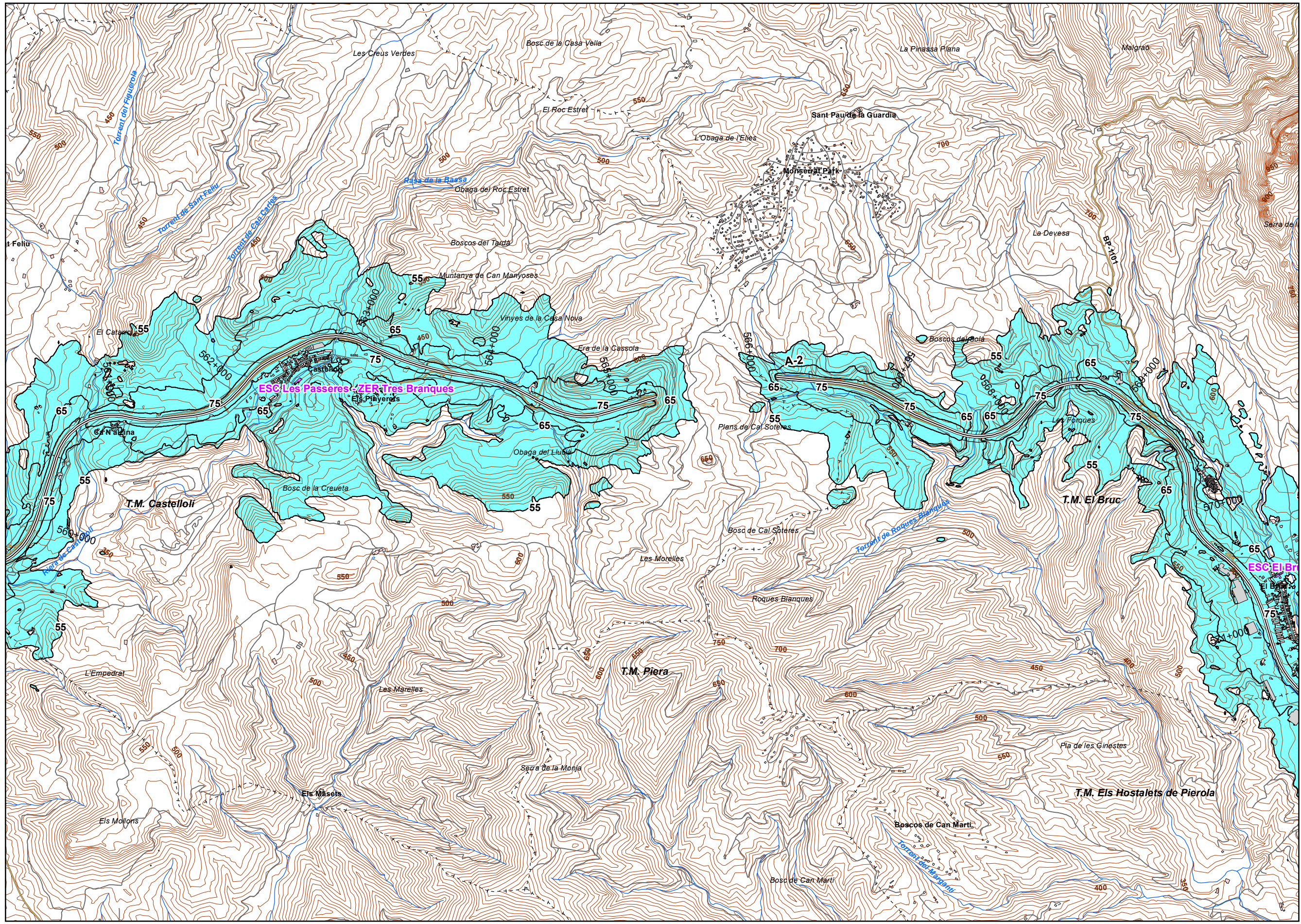
- Zona de afectación
- Isófonas de 55, 65 y 75 dB

- Barreras acústicas**
- Pantalla acústica
 - Dique de tierra

- Tipos de edificio**
- Uso residencial
 - Uso sanitario o docente
 - Uso industrial o comercial

- Elementos cartográficos**
- Eje de la UME
 - Viaductos
 - Túneles
 - Carreteras
 - Otras vías
 - FFCC
 - Curva de nivel maestra
 - Curva de nivel
 - Hidrografía
 - Límite de provincia
 - Límite de municipio
 - Otros elementos cartográficos

MINUTA



UNIDAD DE MAPA
8 A-2
(P.K. 530+680 - P.K. 610+690)

| Superficies afectadas | |
|-----------------------|-------------------------------|
| Lden | Superficie (km ²) |
| >55 dB | 107,37 |
| >65 dB | 33,51 |
| >75 dB | 7,33 |

| Hospitales y colegios expuestos | | |
|---------------------------------|---------------|-------------|
| Lden | Nº hospitales | Nº colegios |
| >55 dB | 10 | 80 |
| >65 dB | 3 | 16 |
| >75 dB | 0 | 0 |

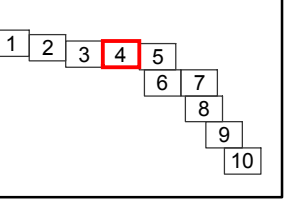
LEYENDA TEMÁTICA
Zona de afección

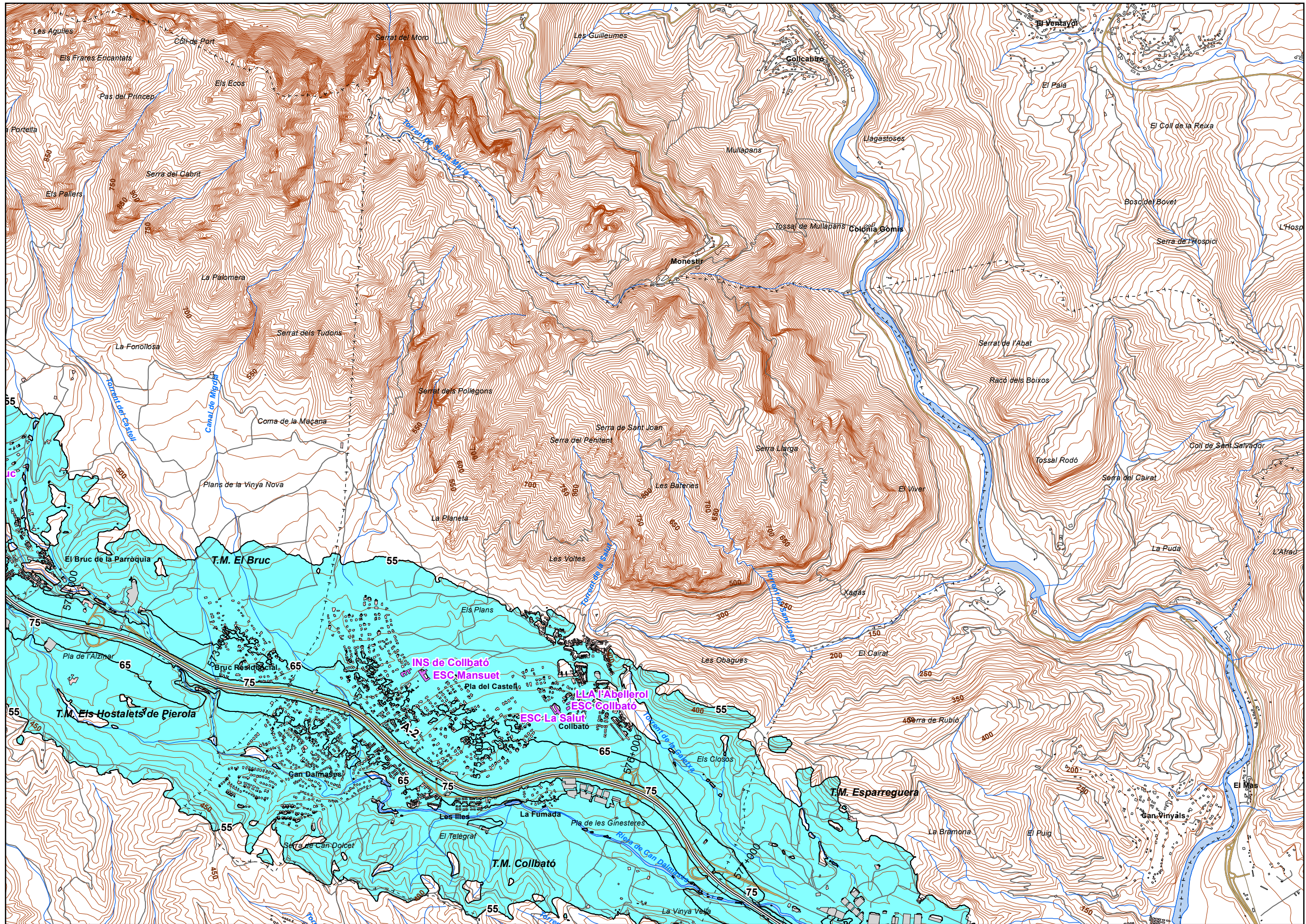
- Zona de afección
- Isófonas de 55, 65 y 75 dB

- Barreras acústicas
- Pantalla acústica
 - Dique de tierra

- Tipos de edificio
- Uso residencial
 - Uso sanitario o docente
 - Uso industrial o comercial

- Elementos cartográficos
- Eje de la UME
 - Viaductos
 - Túneles
 - Carreteras
 - Otras vías
 - FFCC
 - Curva de nivel maestra
 - Curva de nivel
 - Hidrografía
 - Límite de provincia
 - Límite de municipio
 - Otros elementos cartográficos





UNIDAD DE MAPA
8 A-2
(P.K. 530+680 - P.K. 610+690)

| Superficies afectadas | |
|-----------------------|-------------------------------|
| Lden | Superficie (km ²) |
| >55 dB | 107,37 |
| >65 dB | 33,51 |
| >75 dB | 7,33 |

| Hospitales y colegios expuestos | | |
|---------------------------------|---------------|-------------|
| Lden | Nº hospitales | Nº colegios |
| >55 dB | 10 | 80 |
| >65 dB | 3 | 16 |
| >75 dB | 0 | 0 |

LEYENDA TEMÁTICA
Zona de afección

- Zona de afección
- Isófonas de 55, 65 y 75 dB

Barreras acústicas

- Pantalla acústica
- Dique de tierra

Tipos de edificio

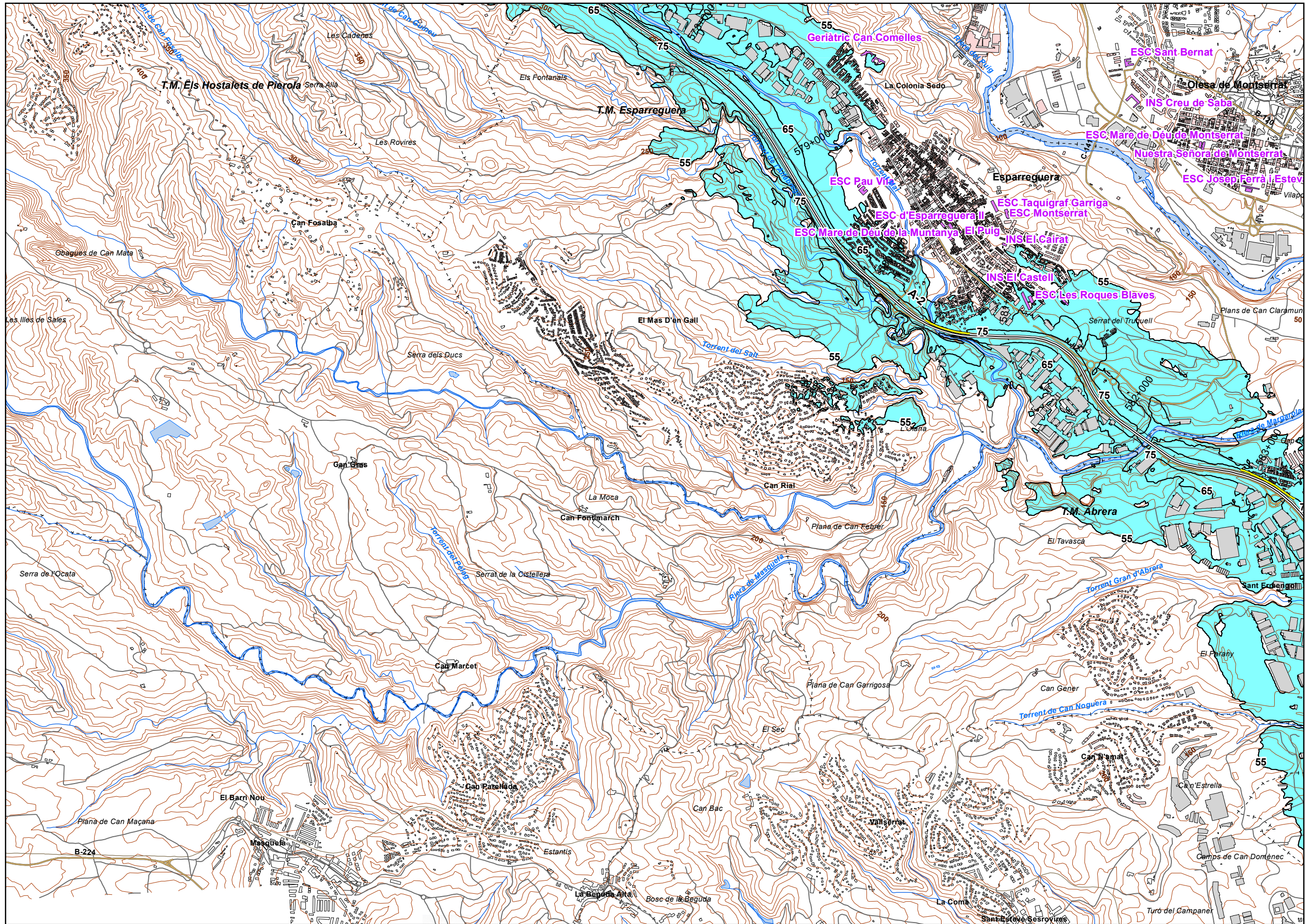
- Uso residencial
- Uso sanitario o docente
- Uso industrial o comercial

Elementos cartográficos

- Eje de la UME
- Viaductos
- Túneles
- Carreteras
- Otras vías
- FFCC
- Curva de nivel maestra
- Curva de nivel
- Hidrografía
- Límite de provincia
- Límite de municipio
- Otros elementos cartográficos

MINUTA

1 2 3 4 5 6 7 8 9 10



UNIDAD DE MAPA
8 A-2
(P.K. 530+680 - P.K. 610+690)

| Superficies afectadas | |
|-----------------------|-------------------------------|
| Lden | Superficie (km ²) |
| >55 dB | 107,37 |
| >65 dB | 33,51 |
| >75 dB | 7,33 |

| Hospitales y colegios expuestos | | |
|---------------------------------|---------------|-------------|
| Lden | Nº hospitales | Nº colegios |
| >55 dB | 10 | 80 |
| >65 dB | 3 | 16 |
| >75 dB | 0 | 0 |

LEYENDA TEMÁTICA
Zona de afectación

- Zona de afectación
- Isófonas de 55, 65 y 75 dB

Barreras acústicas

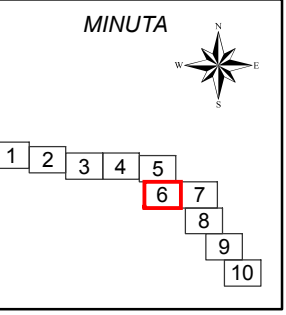
- Pantalla acústica
- Dique de tierra

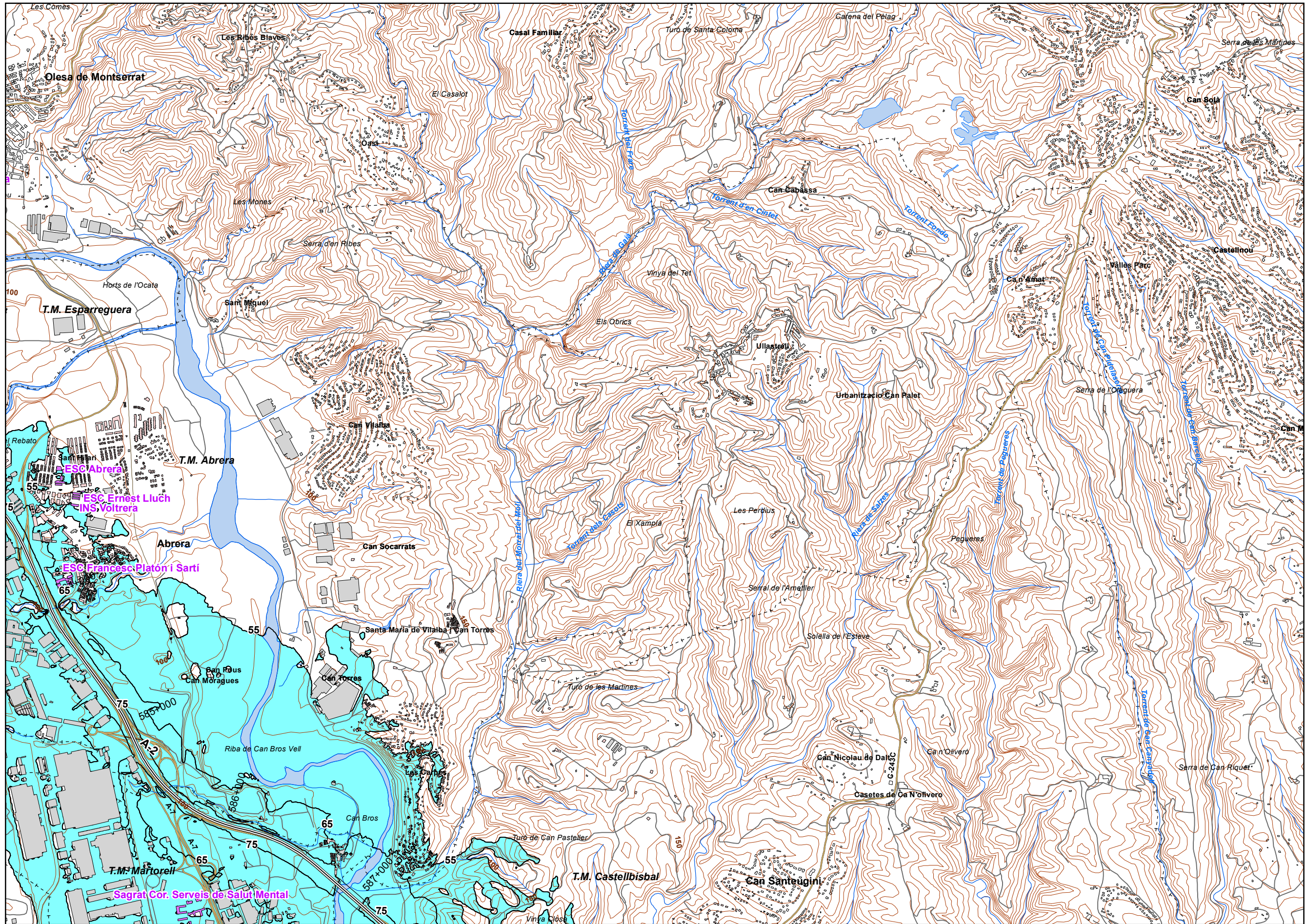
Tipos de edificio

- Uso residencial
- Uso sanitario o docente
- Uso industrial o comercial

Elementos cartográficos

- Eje de la UME
- Viaductos
- Túneles
- Carreteras
- Otras vías
- FFCC
- Curva de nivel maestra
- Curva de nivel
- Hidrografía
- Límite de provincia
- Límite de municipio
- Otros elementos cartográficos





UNIDAD DE MAPA
8 A-2
(P.K. 530+680 - P.K. 610+690)

| Superficies afectadas | |
|-----------------------|-------------------------------|
| Lden | Superficie (km ²) |
| >55 dB | 107,37 |
| >65 dB | 33,51 |
| >75 dB | 7,33 |

| Hospitales y colegios expuestos | | |
|---------------------------------|---------------|-------------|
| Lden | Nº hospitales | Nº colegios |
| >55 dB | 10 | 80 |
| >65 dB | 3 | 16 |
| >75 dB | 0 | 0 |

LEYENDA TEMÁTICA
Zona de afectación

- Zona de afectación
- Isófonas de 55, 65 y 75 dB

Barreras acústicas

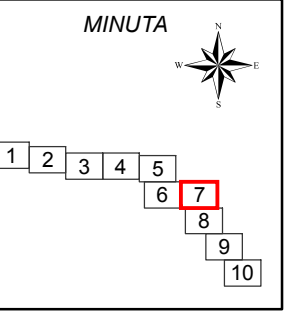
- Pantalla acústica
- Dique de tierra

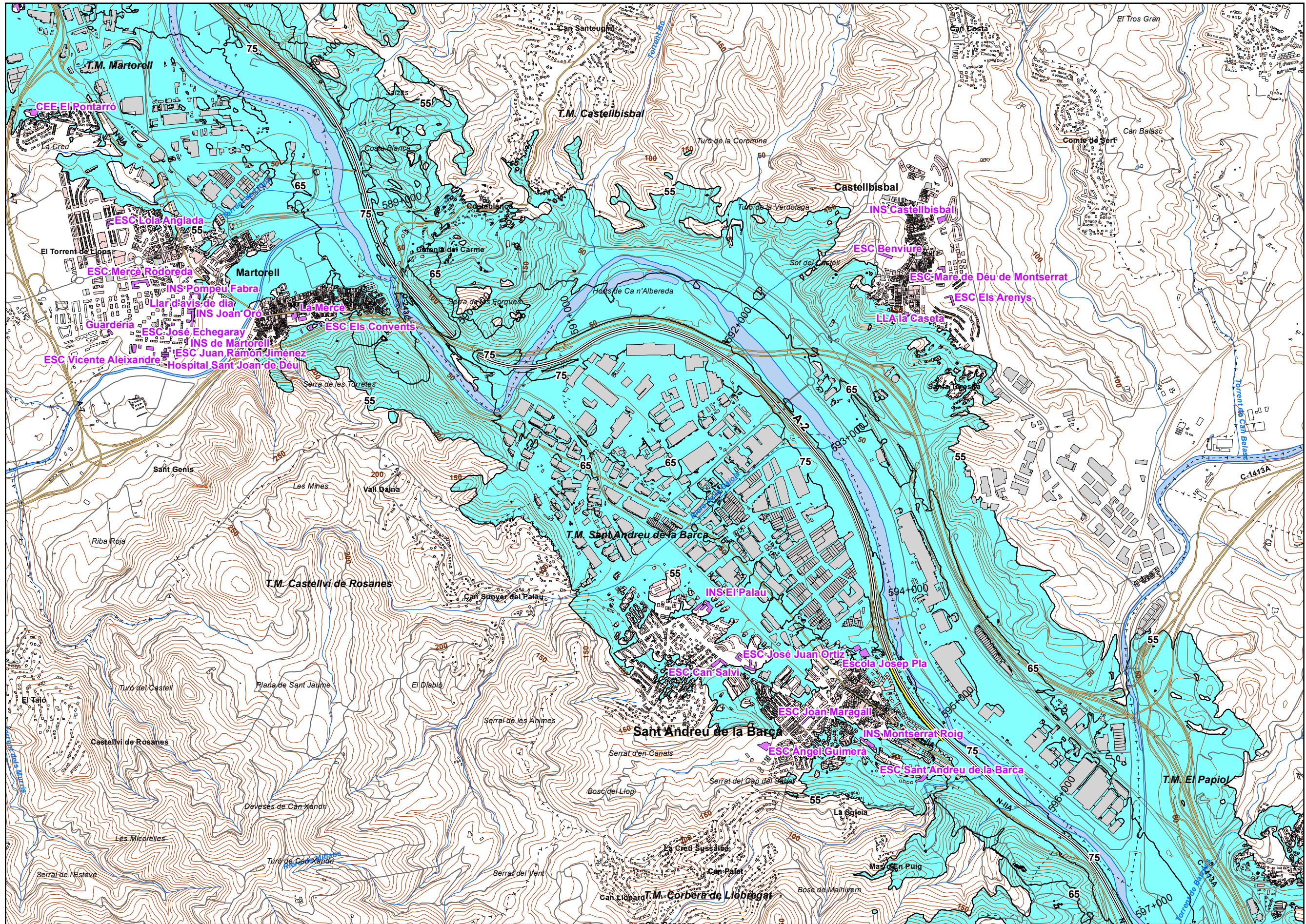
Tipos de edificio

- Uso residencial
- Uso sanitario o docente
- Uso industrial o comercial

Elementos cartográficos

- Eje de la UME
- Viaductos
- Túneles
- Carreteras
- Otras vías
- FFCC
- Curva de nivel maestra
- Curva de nivel
- Hidrografía
- Límite de provincia
- Límite de municipio
- Otros elementos cartográficos





UNIDAD DE MAPA
8 A-2
(P.K. 530+680 - P.K. 610+690)

| Superficies afectadas | |
|-----------------------|-------------------------------|
| Lden | Superficie (km ²) |
| >55 dB | 107,37 |
| >65 dB | 33,51 |
| >75 dB | 7,33 |

| Hospitales y colegios expuestos | | |
|---------------------------------|---------------|-------------|
| Lden | Nº hospitales | Nº colegios |
| >55 dB | 10 | 80 |
| >65 dB | 3 | 16 |
| >75 dB | 0 | 0 |

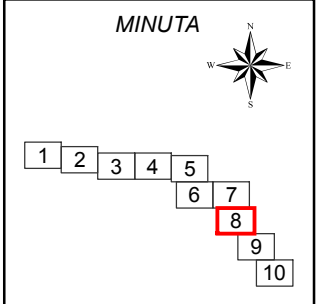
LEYENDA TEMÁTICA
Zona de afectación

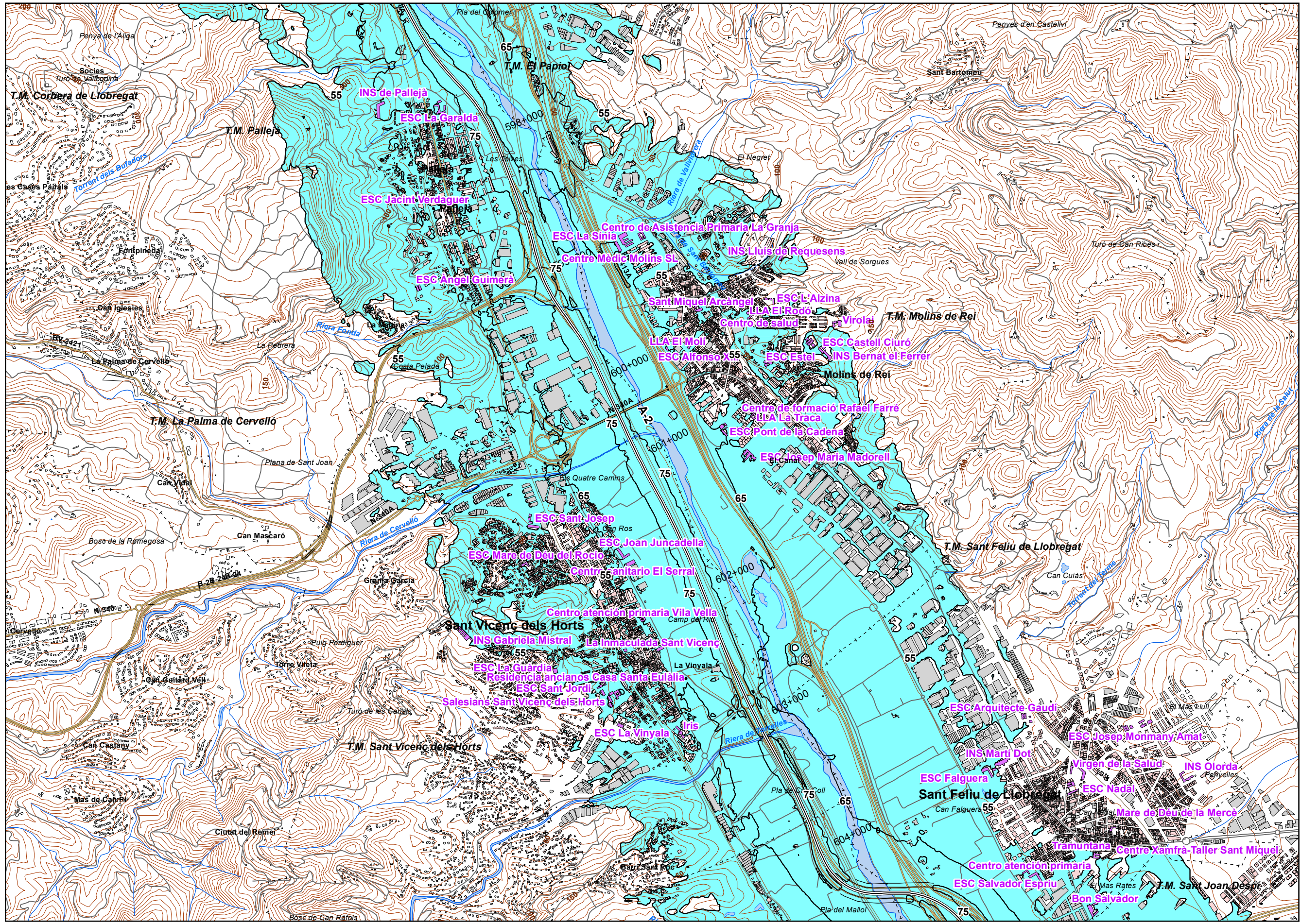
- Zona de afectación
- Isófonas de 55, 65 y 75 dB

- Barreras acústicas
- Pantalla acústica
 - Dique de tierra

- Tipos de edificio
- Uso residencial
 - Uso sanitario o docente
 - Uso industrial o comercial

- Elementos cartográficos
- Eje de la UME
 - Viaductos
 - Túneles
 - Carreteras
 - Otras vías
 - FFCC
 - Curva de nivel maestra
 - Curva de nivel
 - Hidrografía
 - Límite de provincia
 - Límite de municipio
 - Otros elementos cartográficos





UNIDAD DE MAPA
8 A-2
(P.K. 530+680 - P.K. 610+690)

| Superficies afectadas | |
|-----------------------|-------------------------------|
| Lden | Superficie (km ²) |
| >55 dB | 107,37 |
| >65 dB | 33,51 |
| >75 dB | 7,33 |

| Hospitales y colegios expuestos | | |
|---------------------------------|---------------|-------------|
| Lden | Nº hospitales | Nº colegios |
| >55 dB | 10 | 80 |
| >65 dB | 3 | 16 |
| >75 dB | 0 | 0 |

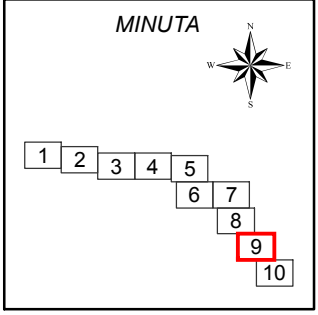
LEYENDA TEMÁTICA
Zona de afectación

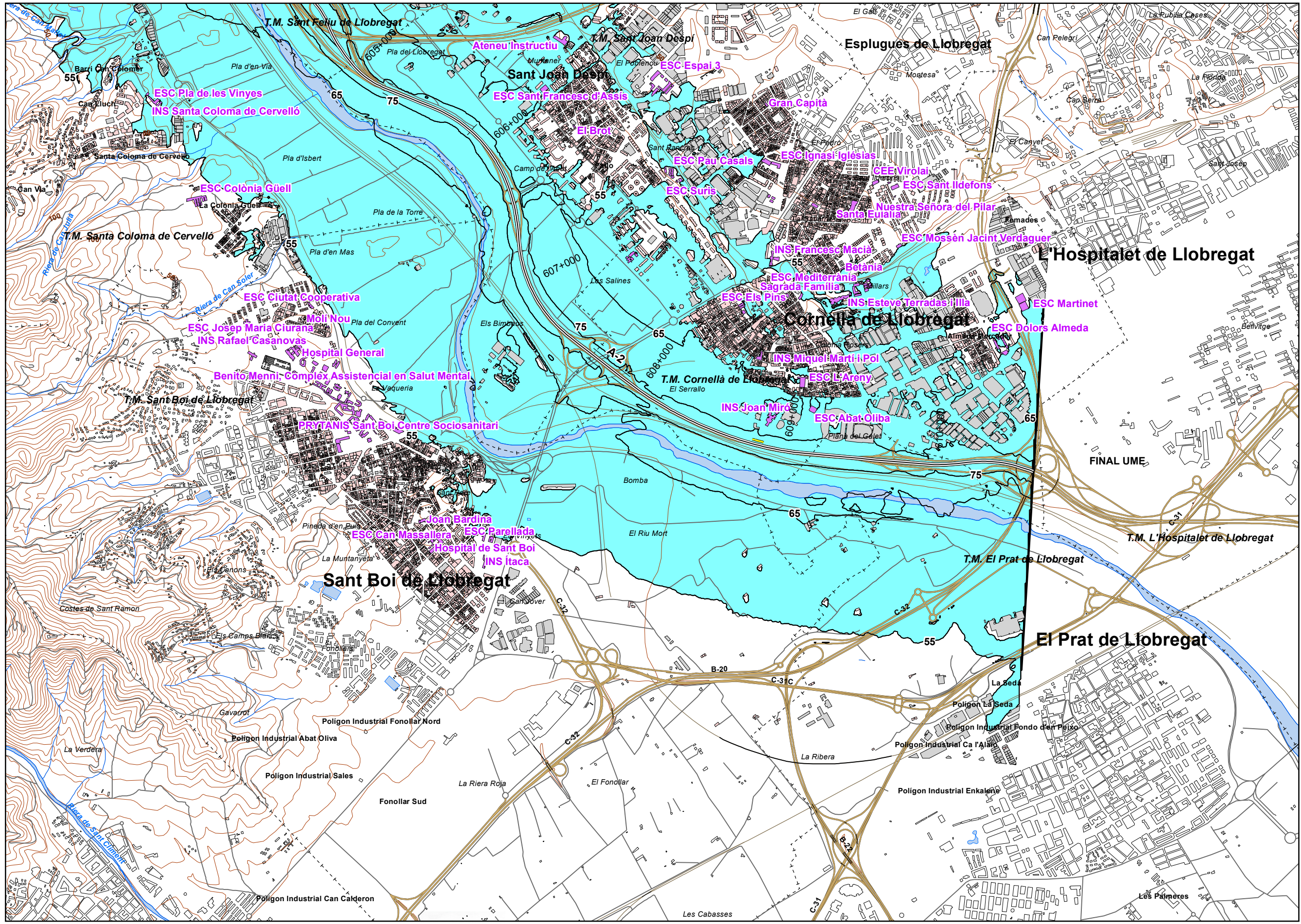
- Zona de afectación
- Isófonas de 55, 65 y 75 dB

- Barreras acústicas
- Pantalla acústica
 - Dique de tierra

- Tipos de edificio
- Uso residencial
 - Uso sanitario o docente
 - Uso industrial o comercial

- Elementos cartográficos
- Eje de la UME
 - Viaductos
 - Túneles
 - Carreteras
 - Otras vías
 - FFCC
 - Curva de nivel maestra
 - Curva de nivel
 - Hidrografía
 - Límite de provincia
 - Límite de municipio
 - Otros elementos cartográficos





UNIDAD DE MAPA
8 A-2
(P.K. 530+680 - P.K. 610+690)

| Superficies afectadas | |
|-----------------------|-------------------------------|
| Lden | Superficie (km ²) |
| >55 dB | 107,37 |
| >65 dB | 33,51 |
| >75 dB | 7,33 |

| Hospitales y colegios expuestos | | |
|---------------------------------|---------------|-------------|
| Lden | Nº hospitales | Nº colegios |
| >55 dB | 10 | 80 |
| >65 dB | 3 | 16 |
| >75 dB | 0 | 0 |

LEYENDA TEMÁTICA

- Zona de afectación
- Zona de afectación
 - Isófonas de 55, 65 y 75 dB
- Barreras acústicas
- Pantalla acústica
 - Dique de tierra
- Tipos de edificio
- Uso residencial
 - Uso sanitario o docente
 - Uso industrial o comercial
- Elementos cartográficos
- Eje de la UME
 - Viaductos
 - Túneles
 - Carreteras
 - Otras vías
 - FFCC
 - Curva de nivel maestra
 - Curva de nivel
 - Hidrografía
 - Limite de provincia
 - Limite de municipio
 - Otros elementos cartográficos

