

UNIDAD DE MAPA  
17\_N-260\_4  
(P.K. 116+320 - P.K. 120+070)

LEYENDA TEMÁTICA  
Nivel sonoro (dB(A))

55-59	70-74
60-64	> 75
65-69	

Barreras acústicas

- Pantalla acústica
- Dique de tierra

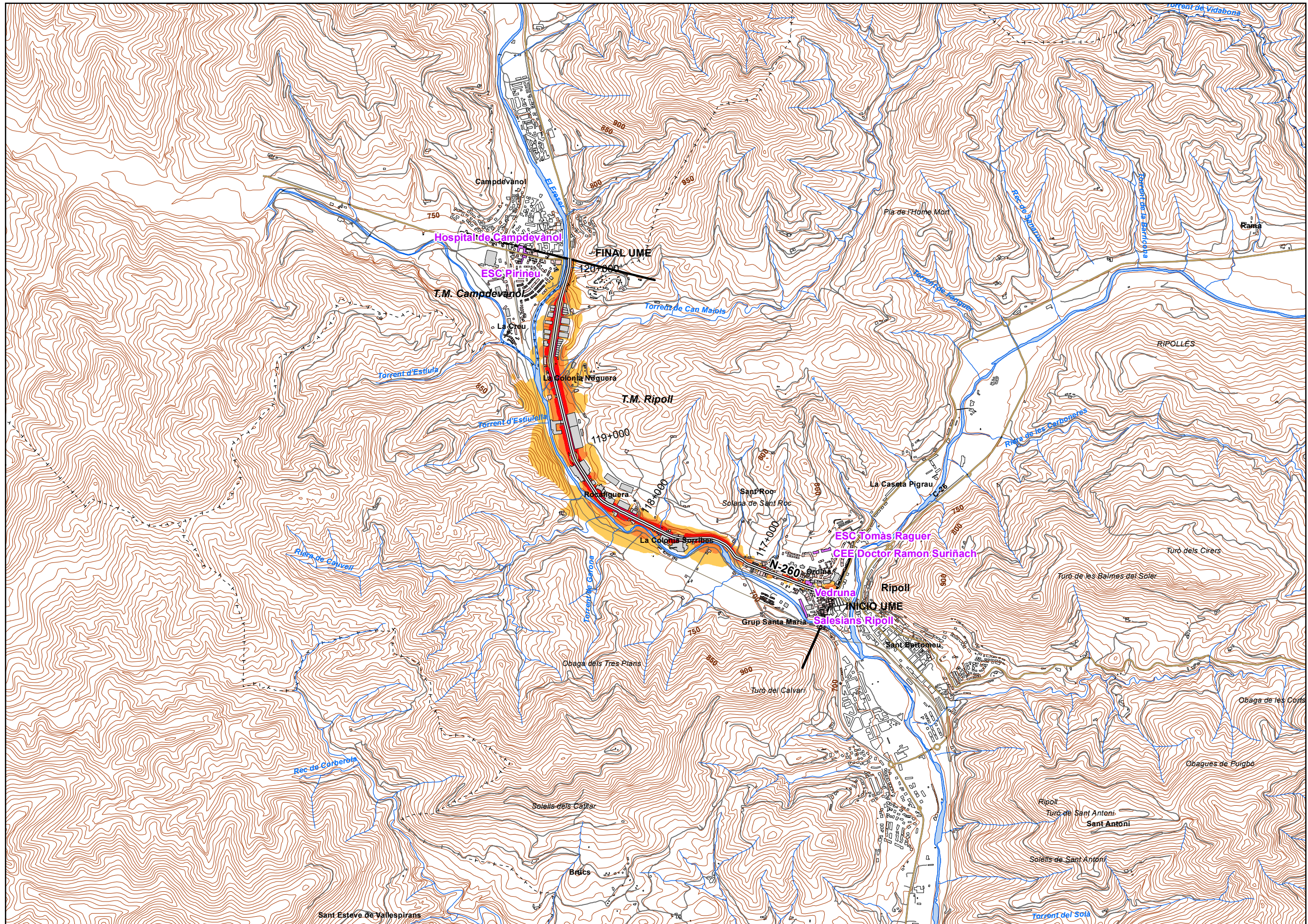
Tipos de edificio

- Usos residencial
- Usos sanitario o docente
- Usos industrial o comercial

Elementos cartográficos

- Eje de la UME
- Viaductos
- Túneles
- Carreteras
- Otras vías
- FFCC
- Curva de nivel maestra
- Curva de nivel
- Hidrografía
- Límite de provincia
- Límite de municipio
- Otros elementos cartográficos

MINUTA



UNIDAD DE MAPA  
17\_N-260\_4  
(P.K. 116+320 - P.K. 120+070)

LEYENDA TEMÁTICA  
Nivel sonoro (dB(A))

55-59	70-74
60-64	> 75
65-69	

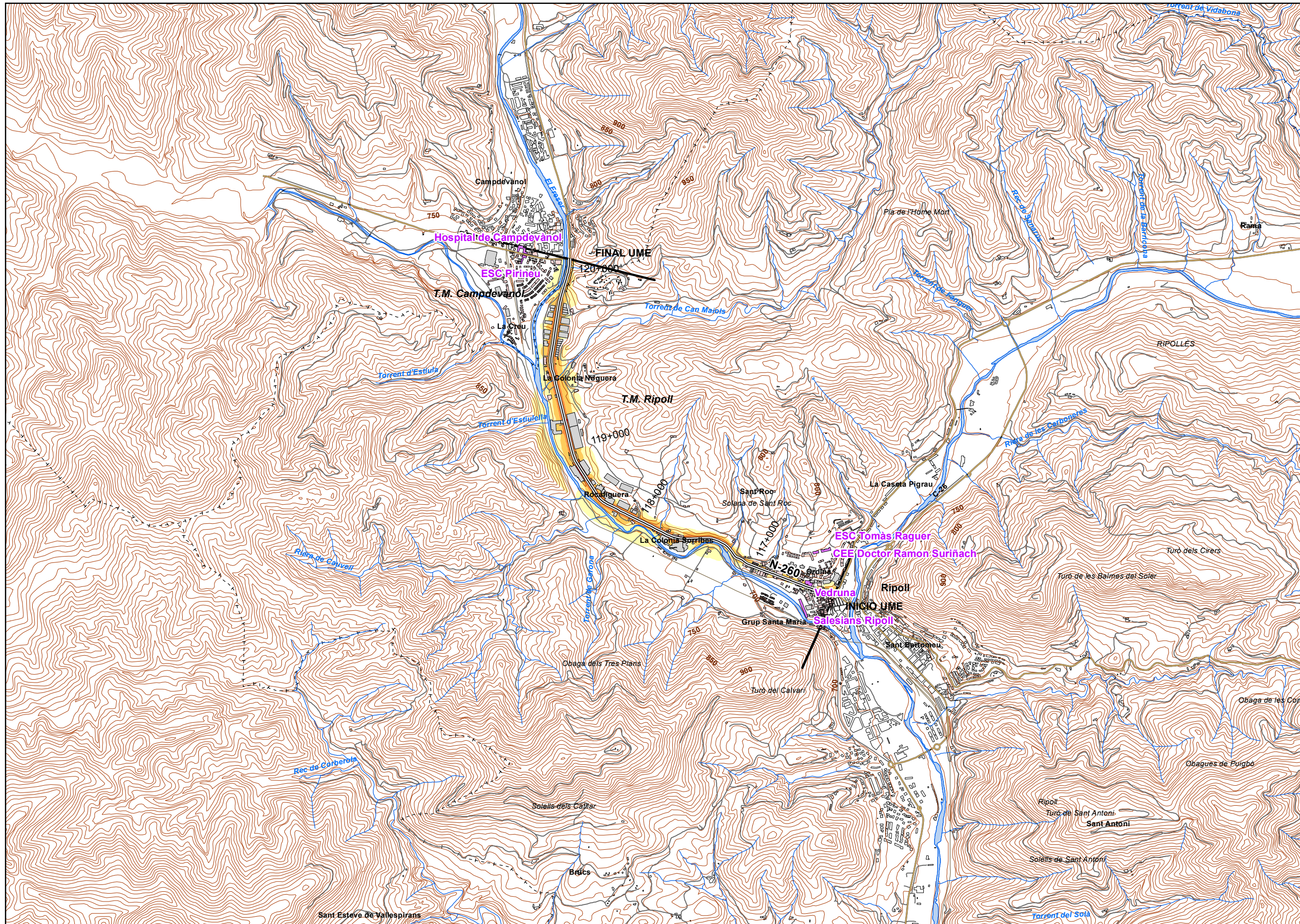
- Barreras acústicas
- Pantalla acústica
  - Dique de tierra

- Tipos de edificio
- Usos residencial
  - Usos sanitario o docente
  - Usos industrial o comercial

- Elementos cartográficos
- Eje de la UME
  - Viaductos
  - Túneles
  - Carreteras
  - Otras vías
  - FFCC
  - Curva de nivel maestra
  - Curva de nivel
  - Hidrografía
  - Límite de provincia
  - Límite de municipio
  - Otros elementos cartográficos

MINUTA

1



UNIDAD DE MAPA  
17\_N260\_4  
(P.K. 116+320 - P.K. 120+070)

**LEYENDA TEMÁTICA**  
Nivel sonoro (dB(A))

50-54	65-69
55-59	> 70
60-64	

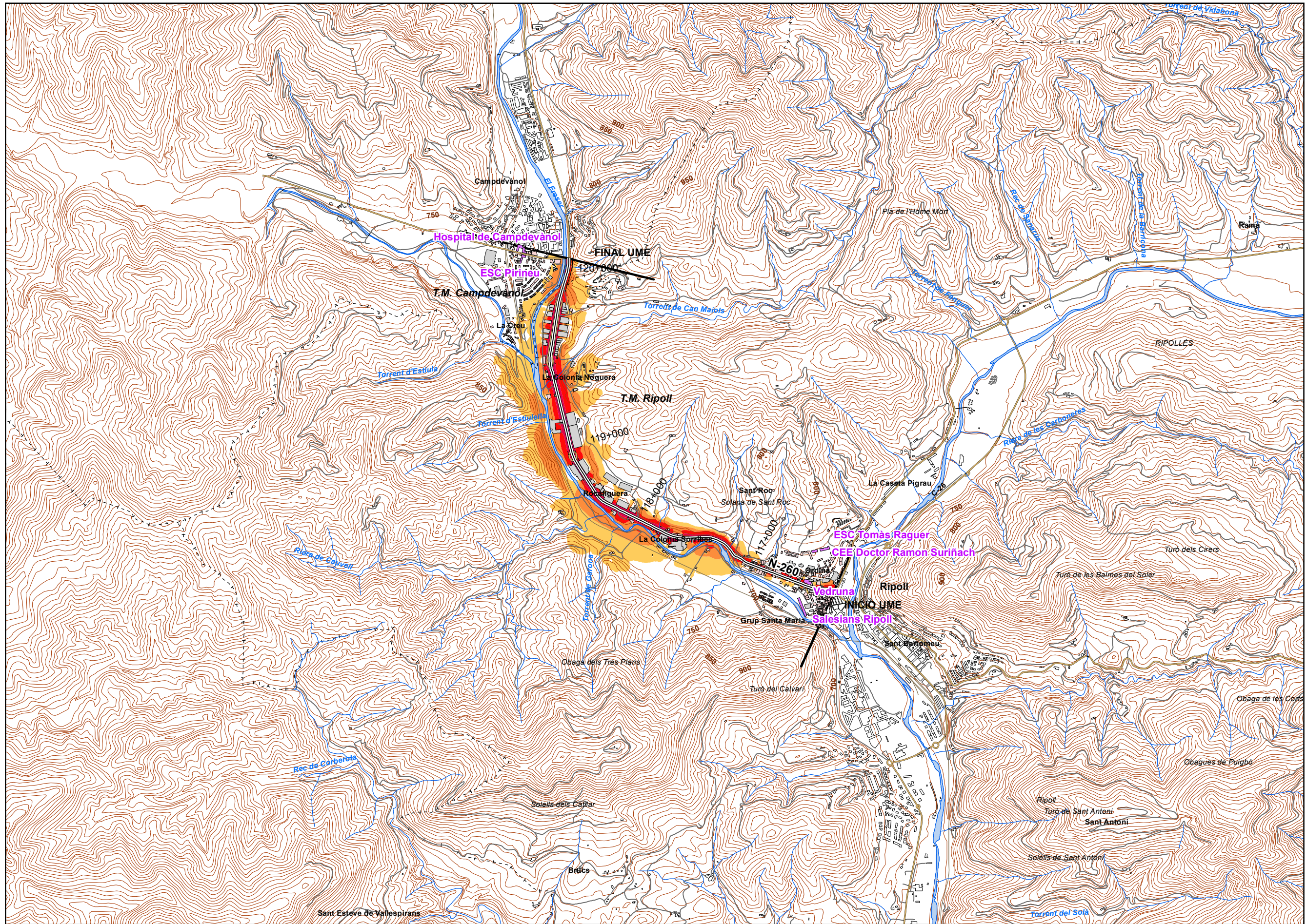
Barreras acústicas

- Tipos de edificio
- Usos residenciales
  - Usos sanitarios o docentes
  - Usos industriales o comerciales

- Elementos cartográficos
- Eje de la UME
  - Viaductos
  - Túneles
  - Carreteras
  - Otras vías
  - FFCC
  - Curva de nivel maestra
  - Curva de nivel
  - Hidrografía
  - Límite de provincia
  - Límite de municipio
  - Otros elementos cartográficos

MINUTA

1



UNIDAD DE MAPA  
17\_N-260\_4  
(P.K. 116+320 - P.K. 120+070)

LEYENDA TEMÁTICA  
Nivel sonoro (dB(A))

55-59	70-74
60-64	> 75
65-69	

Barreras acústicas

- Pantalla acústica
- Dique de tierra

Tipos de edificio

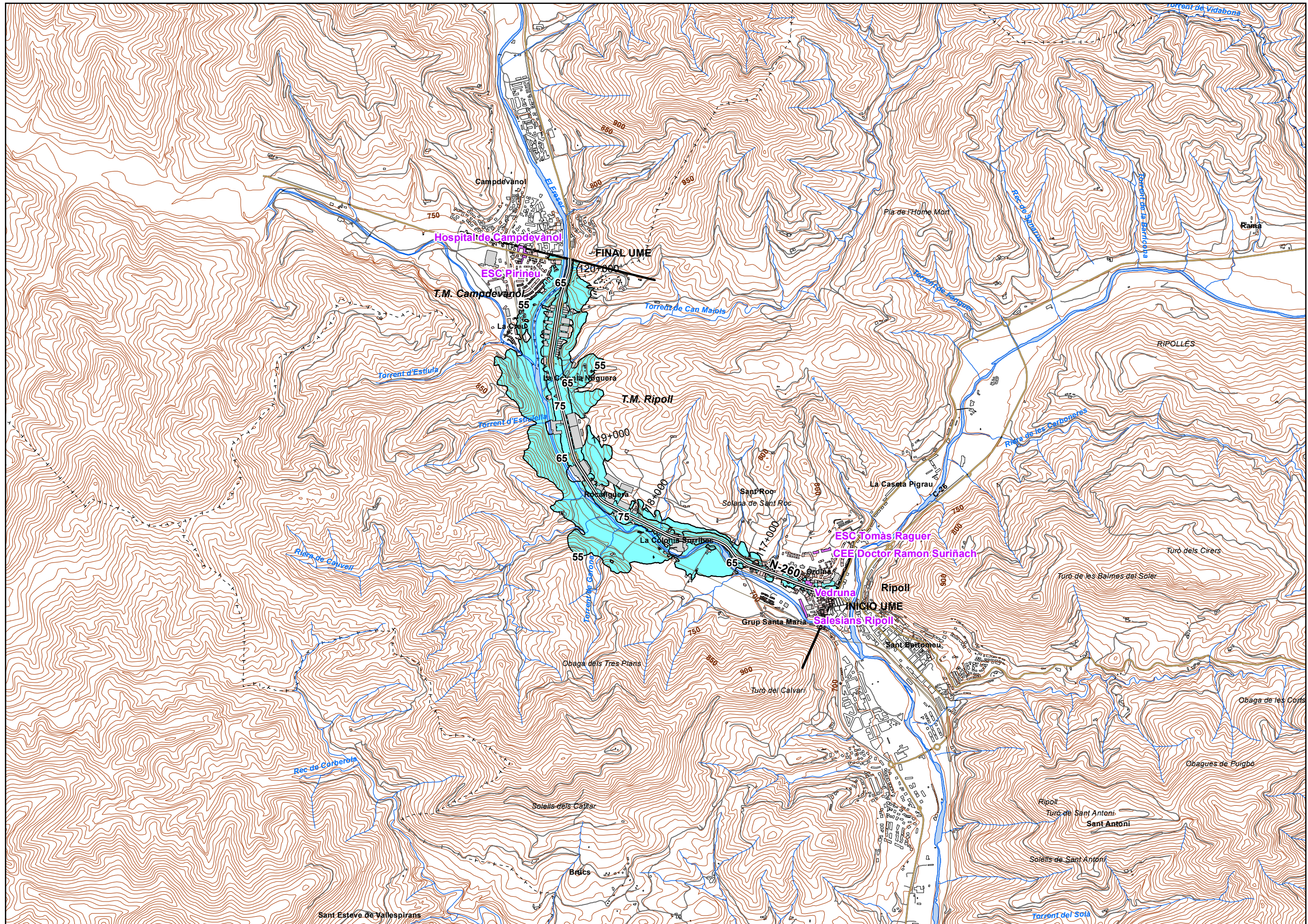
- Usos residencial
- Usos sanitario o docente
- Usos industrial o comercial

Elementos cartográficos

- Eje de la UME
- Viaductos
- Túneles
- Carreteras
- Otras vías
- FFCC
- Curva de nivel maestra
- Curva de nivel
- Hidrografía
- Límite de provincia
- Límite de municipio
- Otros elementos cartográficos

MINUTA

1



UNIDAD DE MAPA  
17\_N260\_4  
(P.K. 116+320 - P.K. 120+070)

**Superficies afectadas**

Lden	Superficie (km <sup>2</sup> )
>55 dB	1,12
>65 dB	0,26
>75 dB	0,06

**Hospitales y colegios expuestos**

Lden	Nº hospitales	Nº colegios
>55 dB	0	1
>65 dB	0	1
>75 dB	0	0

**LEYENDA TEMÁTICA**

**Zona de afección**

- Zona de afección
- Isófonas de 55, 65 y 75 dB

**Barreras acústicas**

- Pantalla acústica
- Dique de tierra

**Tipos de edificio**

- Uso residencial
- Uso sanitario o docente
- Uso industrial o comercial

**Elementos cartográficos**

- Eje de la UME
- Viaductos
- Túneles
- Carreteras
- Otras vías
- FFCC
- Curva de nivel maestra
- Curva de nivel
- Hidrografía
- Límite de provincia
- Límite de municipio
- Otros elementos cartográficos

**MINUTA**

