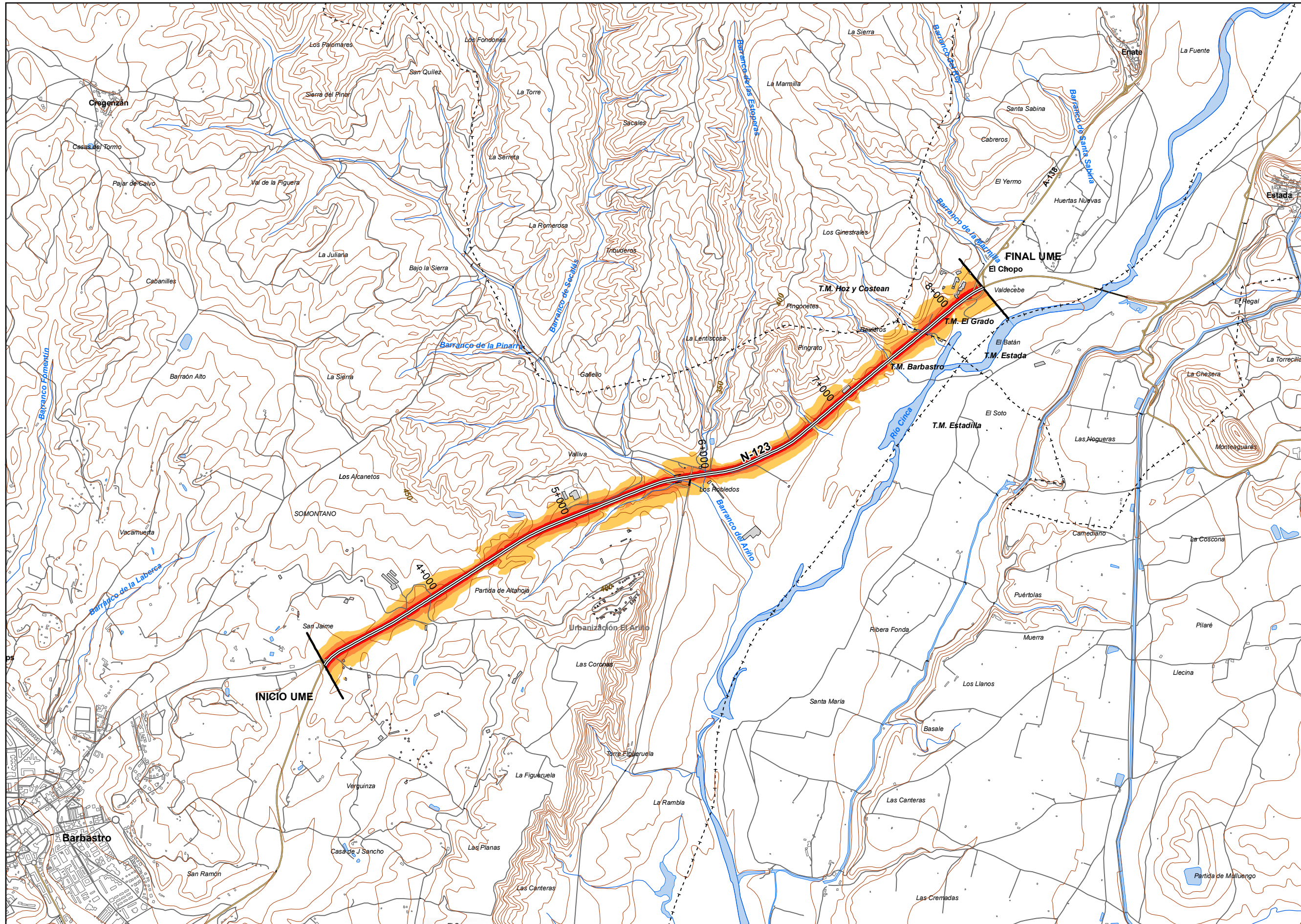


MINUTA





UNIDAD DE MAPA
22 N-123
(P.K. 3+090 - P.K. 8+270)

LEYENDA TEMÁTICA
Nivel sonoro (dB(A))

55-59	70-74
60-64	> 75
65-69	

Barreras acústicas

- Pantalla acústica
- Dique de tierra


Tipos de edificio

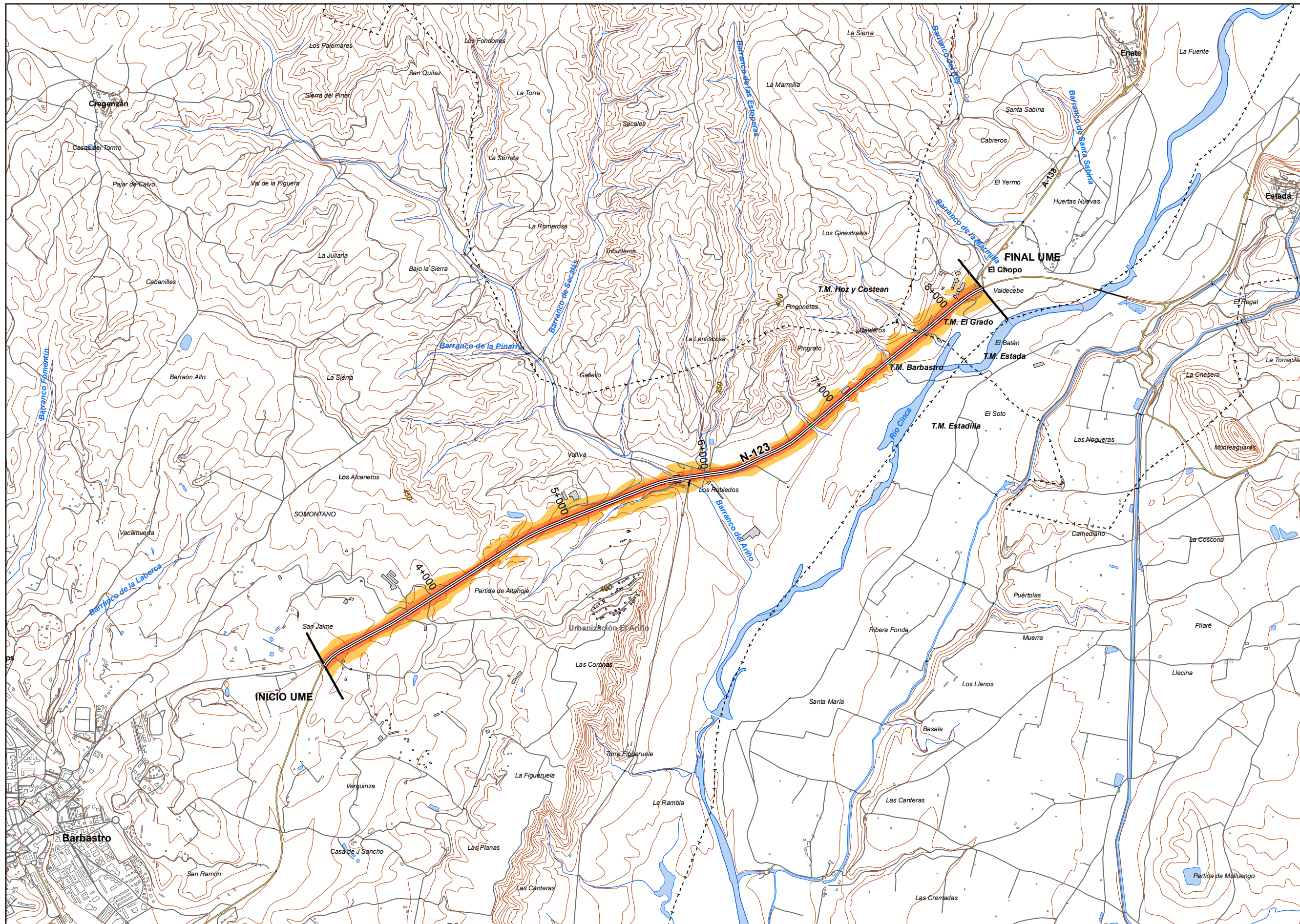
- Usos residencial
- Usos sanitario o docente
- Usos industrial o comercial

Elementos cartográficos

- Eje de la UME
- Viaductos
- Túneles
- Carreteras
- Otras vías
- FFCC
- Curva de nivel maestra
- Curva de nivel
- Hidrografía
- Límite de provincia
- Límite de municipio
- Otros elementos cartográficos

MINUTA





UNIDAD DE MAPA
22_N-123
(P.K. 3+090 - P.K. 8+270)

LEYENDA TEMÁTICA
Nivel sonoro (dB(A))

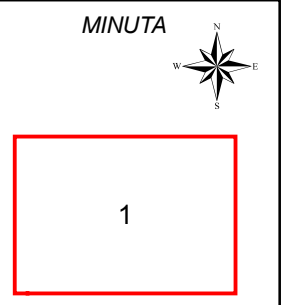
55-59	70-74
60-64	> 75
65-69	

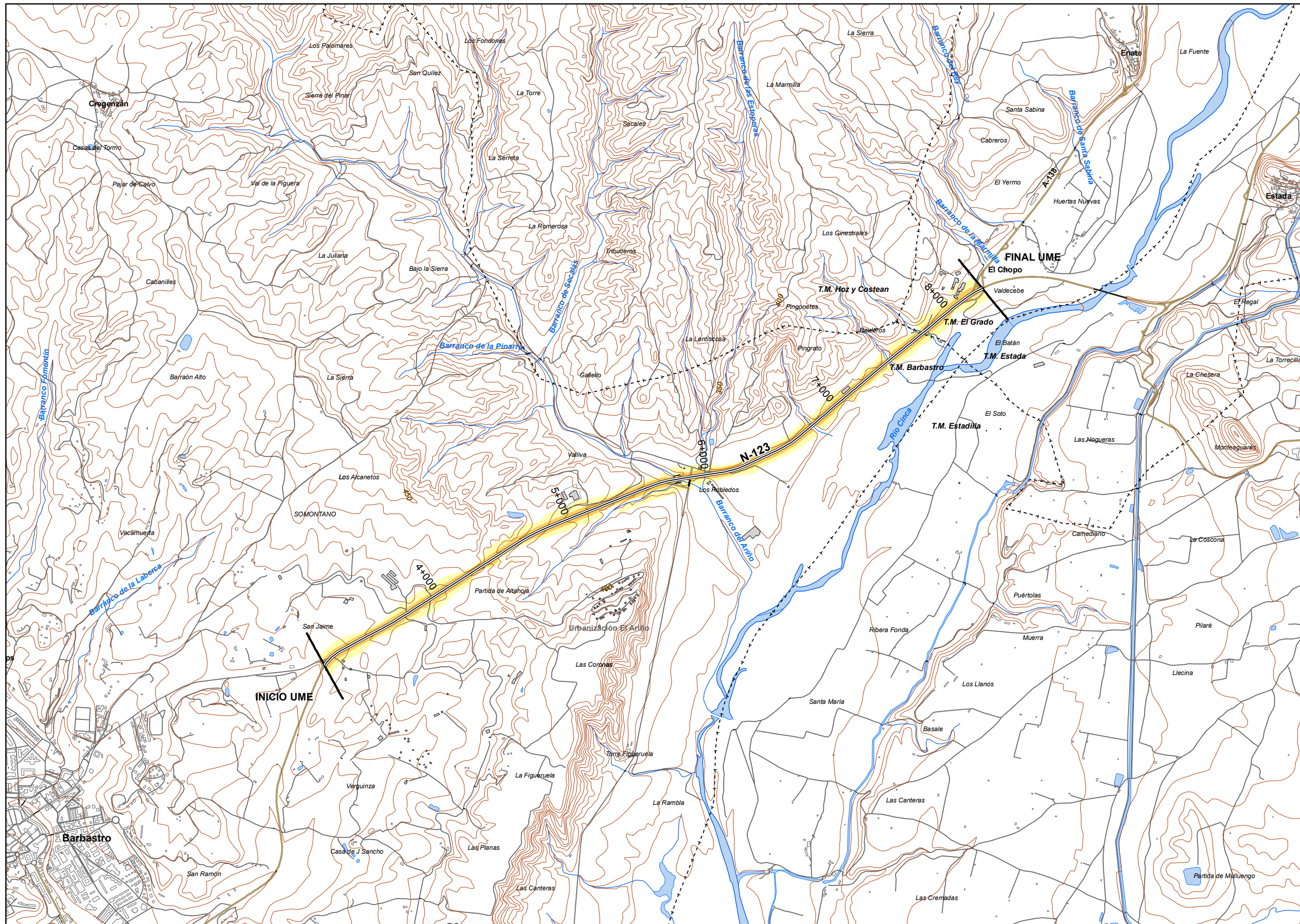
- Barreras acústicas
- Pantalla acústica
 - Dique de tierra
- Tipos de edificio

- Usos residencial
- Usos sanitario o docente
- Usos industrial o comercial

Elementos cartográficos

- Eje de la UME
- Viaductos
- Túneles
- Carreteras
- Otras vías
- FFCC
- Curva de nivel maestra
- Curva de nivel
- Hidrografía
- Límite de provincia
- Límite de municipio
- Otros elementos cartográficos





UNIDAD DE MAPA
22_N-123
(P.K. 3+090 - P.K. 8+270)

LEYENDA TEMÁTICA
Nivel sonoro (dB(A))

50-54	65-69
55-59	> 70
60-64	

Barreras acústicas

- Pantalla acústica
- Dique de tierra

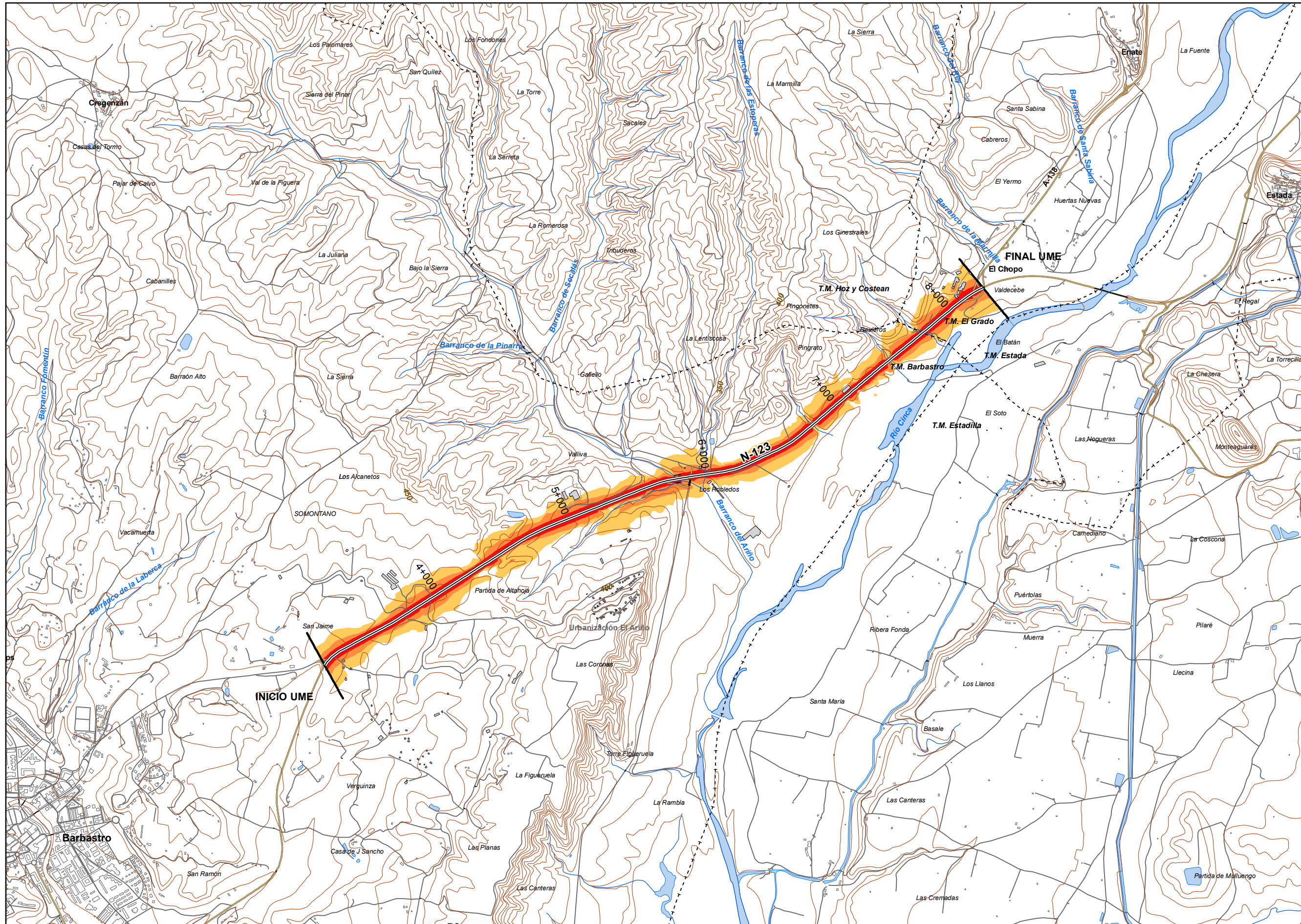
Tipos de edificio

- Usos residencial
- Usos sanitario o docente
- Usos industrial o comercial

Elementos cartográficos

- Eje de la UME
- Viaductos
- Túneles
- Carreteras
- Otras vías
- FFCC
- Curva de nivel maestra
- Curva de nivel
- Hidrografía
- Límite de provincia
- Límite de municipio
- Otros elementos cartográficos

MINUTA



UNIDAD DE MAPA
22_N-123
(P.K. 3+090 - P.K. 8+270)

LEYENDA TEMÁTICA
Nivel sonoro (dB(A))

55-59	70-74
60-64	> 75
65-69	

Barreras acústicas

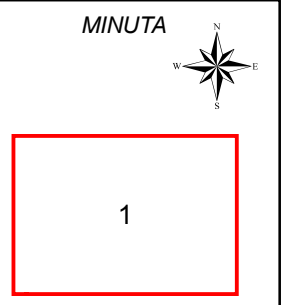
Pantalla acústica
Dique de tierra

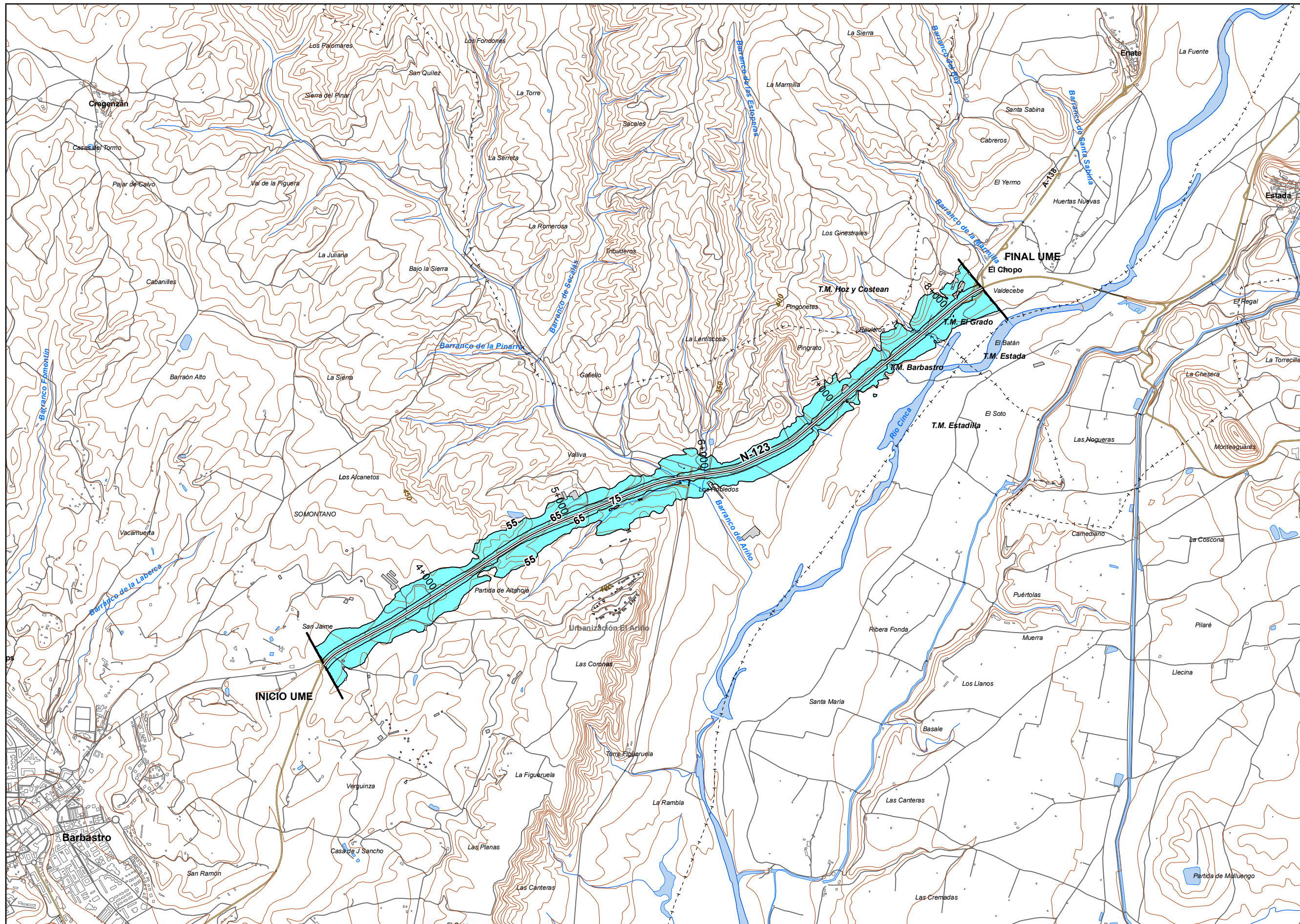
Tipos de edificio

Usos residencial
Usos sanitario o docente
Usos industrial o comercial

Elementos cartográficos

Eje de la UME
Viaductos
Túneles
Carreteras
Otras vías
FFCC
Curva de nivel maestra
Curva de nivel
Hidrografía
Limite de provincia
Limite de municipio
Otros elementos cartográficos





UNIDAD DE MAPA
22_N-123
(P.K. 3+090 - P.K. 8+270)

Superficies afectadas

Lden	Superficie (km ²)
>55 dB	1,24
>65 dB	0,32
>75 dB	0,02

Hospitales y colegios expuestos

Lden	Nº hospitales	Nº colegios
>55 dB	0	0
>65 dB	0	0
>75 dB	0	0

LEYENDA TEMÁTICA
Zona de afección

- Zona de afección
- Isófonas de 55, 65 y 75 dB

Barreras acústicas

- Pantalla acústica
- Dique de tierra

Tipos de edificio

- Uso residencial
- Uso sanitario o docente
- Uso industrial o comercial

Elementos cartográficos

- Eje de la UME
- Viaductos
- Túneles
- Carreteras
- Otras vías
- FFCC
- Curva de nivel maestra
- Curva de nivel
- Hidrografía
- Límite de provincia
- Límite de municipio
- Otros elementos cartográficos

