

UNIDAD DE MAPA
22_N-240_2
(P.K. 156+170 - P.K. 160+780)

LEYENDA TEMÁTICA
Nivel sonoro (dB(A))

55-59	70-74
60-64	> 75
65-69	

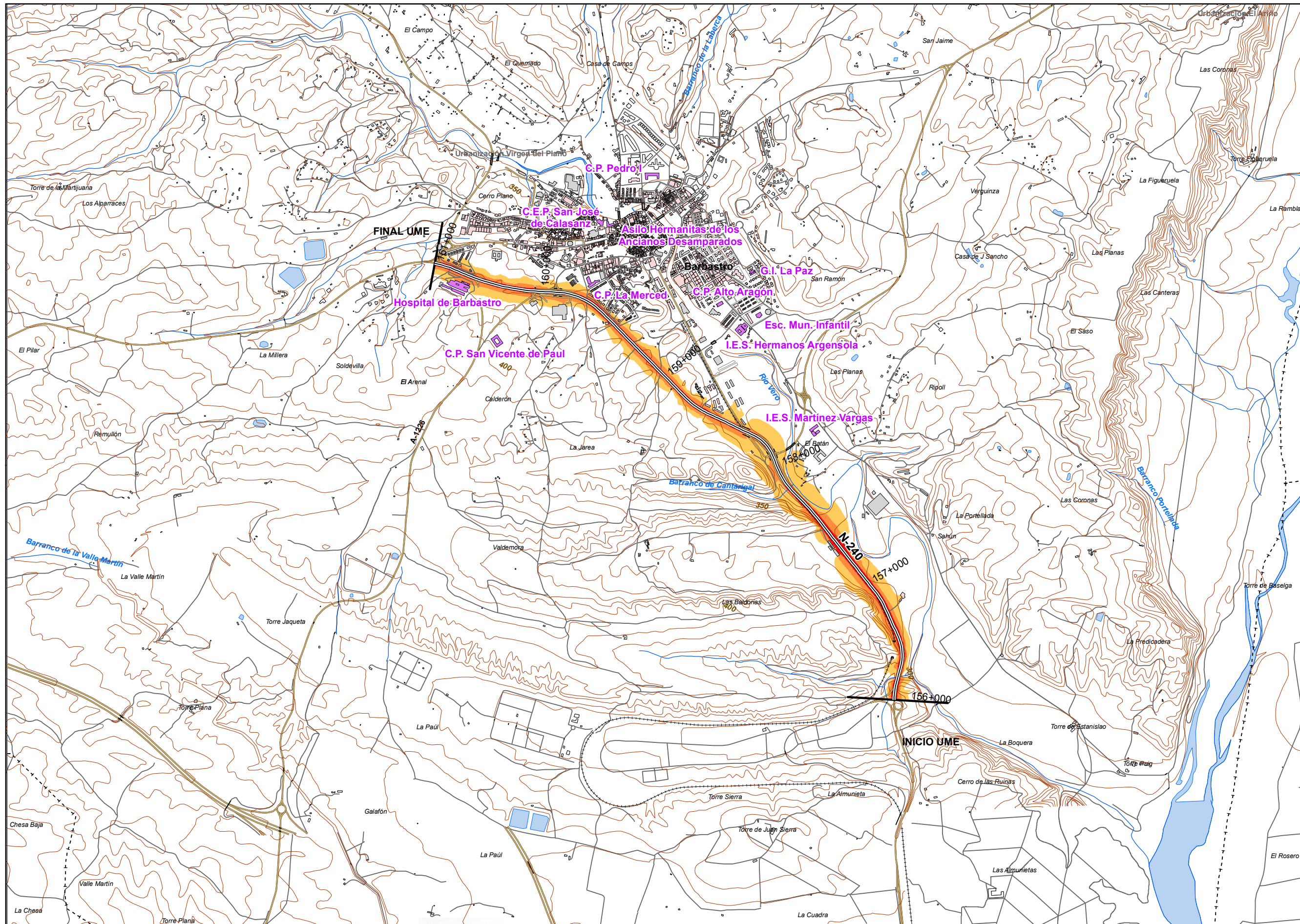
Barreras acústicas

- Pantalla acústica
- Dique de tierra

- Tipos de edificio**
- Usos residencial
 - Usos sanitario o docente
 - Usos industrial o comercial

- Elementos cartográficos**
- Eje de la UME
 - Viaductos
 - Túneles
 - Carreteras
 - Otras vías
 - FFCC
 - Curva de nivel maestra
 - Curva de nivel
 - Hidrografía
 - Limite de provincia
 - Limite de municipio
 - Otros elementos cartográficos

MINUTA



UNIDAD DE MAPA
 22_N-240_2
 (P.K. 156+170 - P.K. 160+780)

LEYENDA TEMÁTICA
 Nivel sonoro (dB(A))

55-59	70-74
60-64	> 75
65-69	

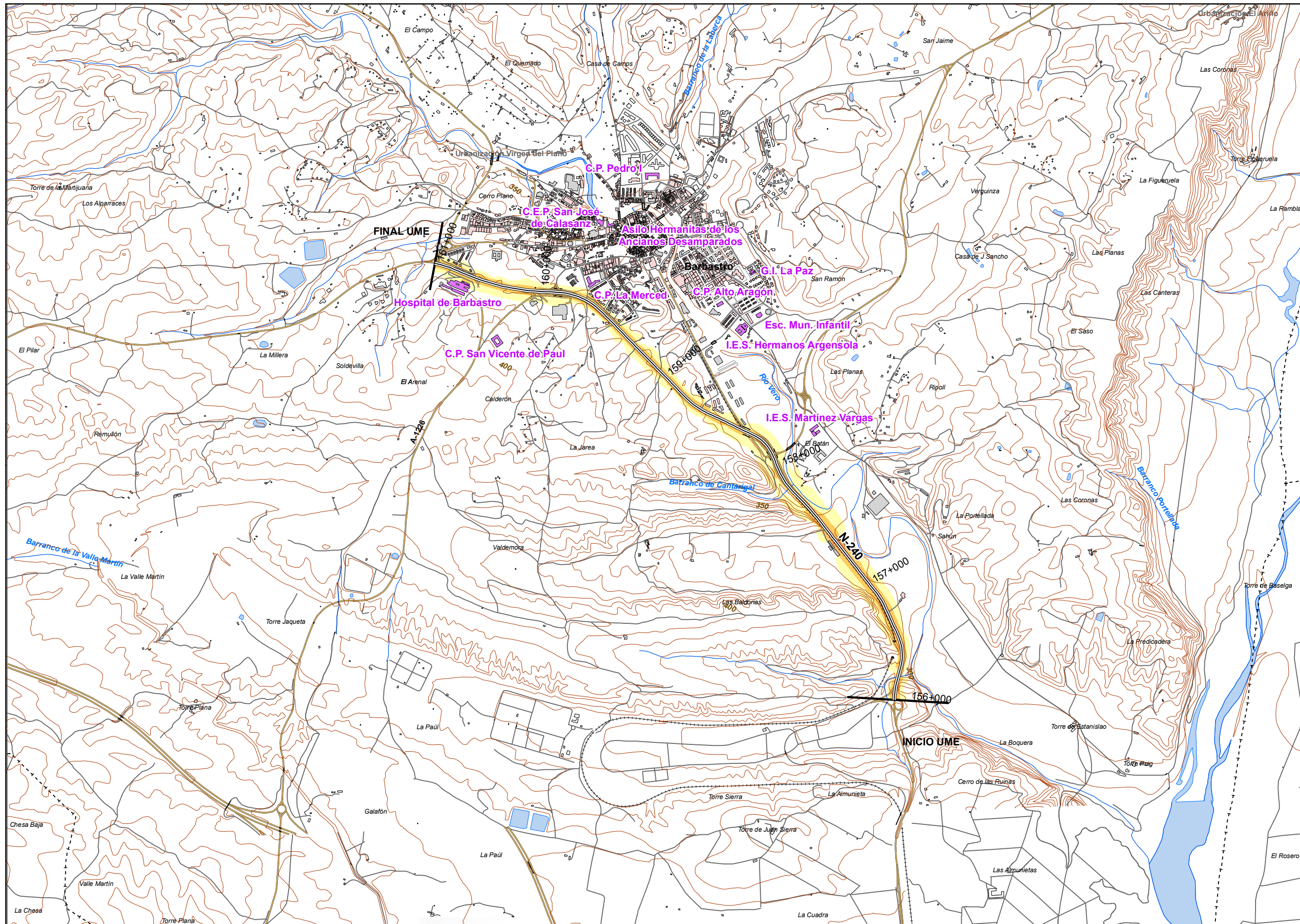
Barreras acústicas

- Pantalla acústica
- Dique de tierra

- Tipos de edificio**
- Usos residencial
 - Usos sanitario o docente
 - Usos industrial o comercial

- Elementos cartográficos**
- Eje de la UME
 - Viaductos
 - Túneles
 - Carreteras
 - Otras vías
 - FFCC
 - Curva de nivel maestra
 - Curva de nivel
 - Hidrografía
 - Limite de provincia
 - Limite de municipio
 - Otros elementos cartográficos

MINUTA



UNIDAD DE MAPA
22_N-240_2
(P.K. 156+170 - P.K. 160+780)

LEYENDA TEMÁTICA
Nivel sonoro (dB(A))

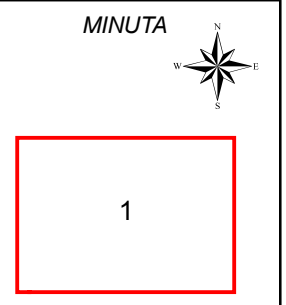
50-54	65-69
55-59	> 70
60-64	

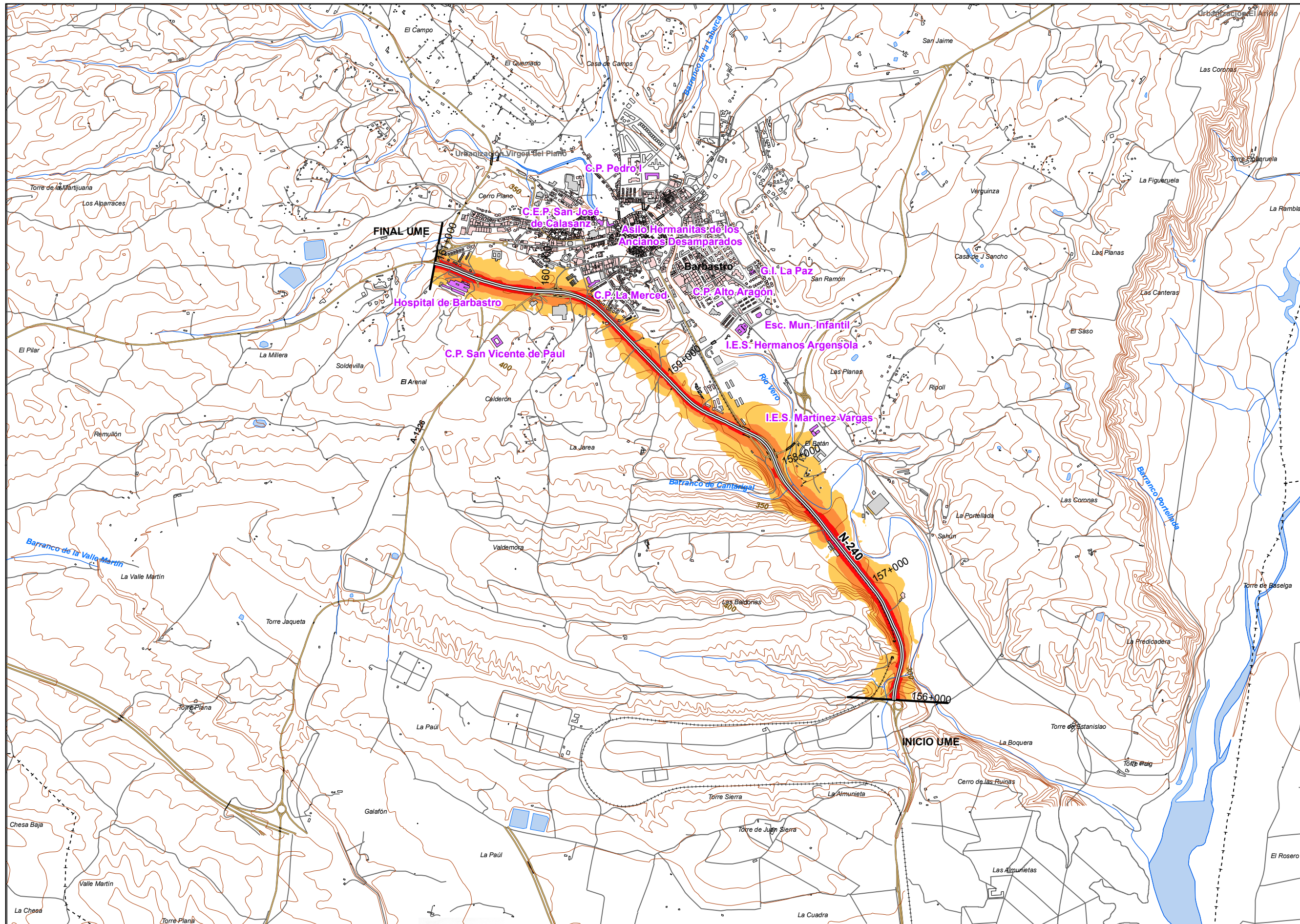
Barreras acústicas

- Pantalla acústica
- Dique de tierra

- Tipos de edificio**
- Usos residencial
 - Usos sanitario o docente
 - Usos industrial o comercial

- Elementos cartográficos**
- Eje de la UME
 - Viaductos
 - Túneles
 - Carreteras
 - Otras vías
 - FFCC
 - Curva de nivel maestra
 - Curva de nivel
 - Hidrografía
 - Limite de provincia
 - Limite de municipio
 - Otros elementos cartográficos





UNIDAD DE MAPA
22_N-240_2
(P.K. 156+170 - P.K. 160+780)

LEYENDA TEMÁTICA
Nivel sonoro (dB(A))

55-59	70-74
60-64	> 75
65-69	

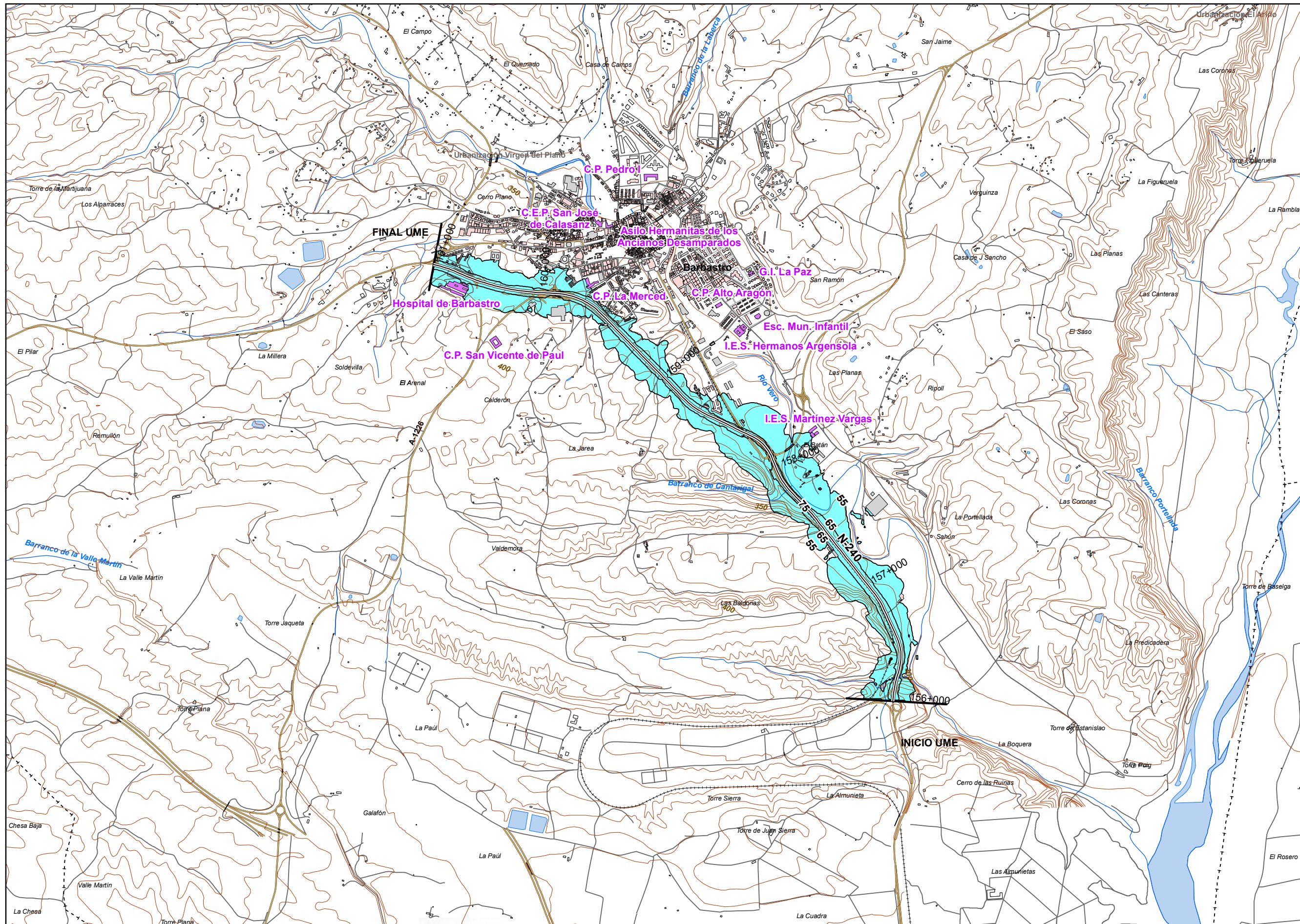
Barreras acústicas

- Pantalla acústica
- Dique de tierra

- Tipos de edificio**
- Usos residencial
 - Usos sanitario o docente
 - Usos industrial o comercial

- Elementos cartográficos**
- Eje de la UME
 - Viaductos
 - Túneles
 - Carreteras
 - Otras vías
 - FFCC
 - Curva de nivel maestra
 - Curva de nivel
 - Hidrografía
 - Limite de provincia
 - Limite de municipio
 - Otros elementos cartográficos

MINUTA



UNIDAD DE MAPA
 22 N-240_2
 (P.K. 156+170 - P.K. 160+780)

Superficies afectadas

Lden	Superficie (km ²)
>55 dB	1,24
>65 dB	0,28
>75 dB	0,02

Hospitales y colegios expuestos

Lden	Nº hospitales	Nº colegios
>55 dB	1	2
>65 dB	0	0
>75 dB	0	0

LEYENDA TEMÁTICA
Zona de afección

- Zona de afección
- Isófonas de 55, 65 y 75 dB

Barreras acústicas

- Pantalla acústica
- Dique de tierra

Tipos de edificio

- Uso residencial
- Uso sanitario o docente
- Uso industrial o comercial

Elementos cartográficos

- Eje de la UME
- Viaductos
- Túneles
- Carreteras
- Otras vías
- FFCC
- Curva de nivel maestra
- Curva de nivel
- Hidrografía
- Límite de provincia
- Límite de municipio
- Otros elementos cartográficos

MINUTA