

UNIDAD DE MAPA  
43\_A-7/N-340  
(P.K. 1129+500 - P.K. 1172+460)

LEYENDA TEMÁTICA  
Nivel sonoro (dB(A))

55-59	70-74
60-64	> 75
65-69	

Barreras acústicas

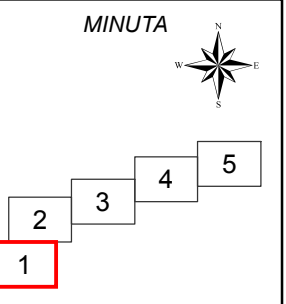
Pantalla acústica
Dique de tierra

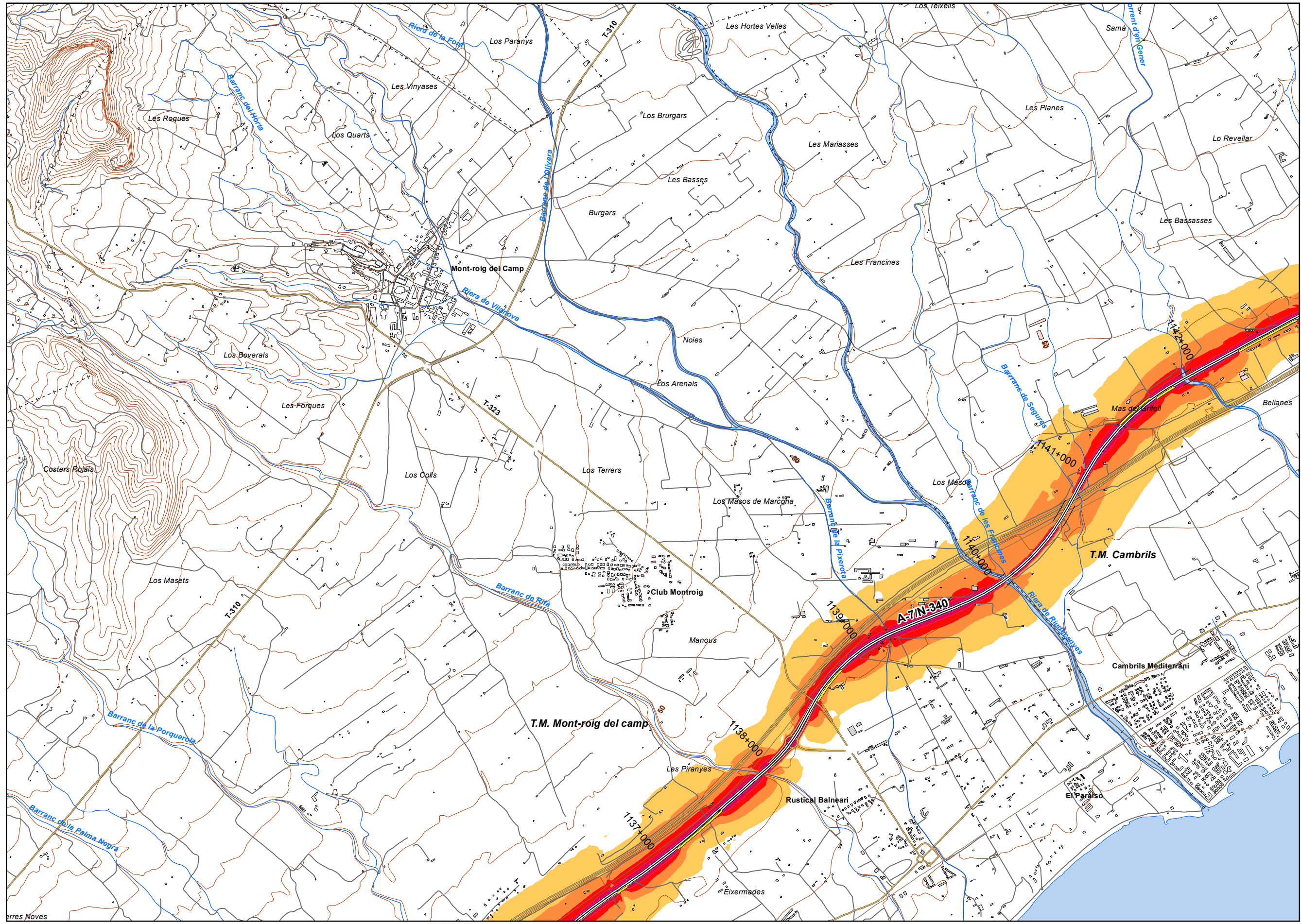
Tipos de edificio

Uso residencial
Uso sanitario o docente
Uso industrial o comercial

Elementos cartográficos

Eje de la UME
Viaductos
Túneles
Carreteras
Otras vías
FFCC
Curva de nivel maestra
Curva de nivel
Hidrografía
Limite de provincia
Limite de municipio
Otros elementos cartográficos





UNIDAD DE MAPA  
43\_A-7/N-340  
(P.K. 1129+500 - P.K. 1172+460)

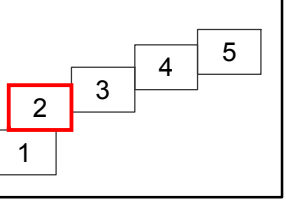
LEYENDA TEMÁTICA  
Nivel sonoro (dB(A))

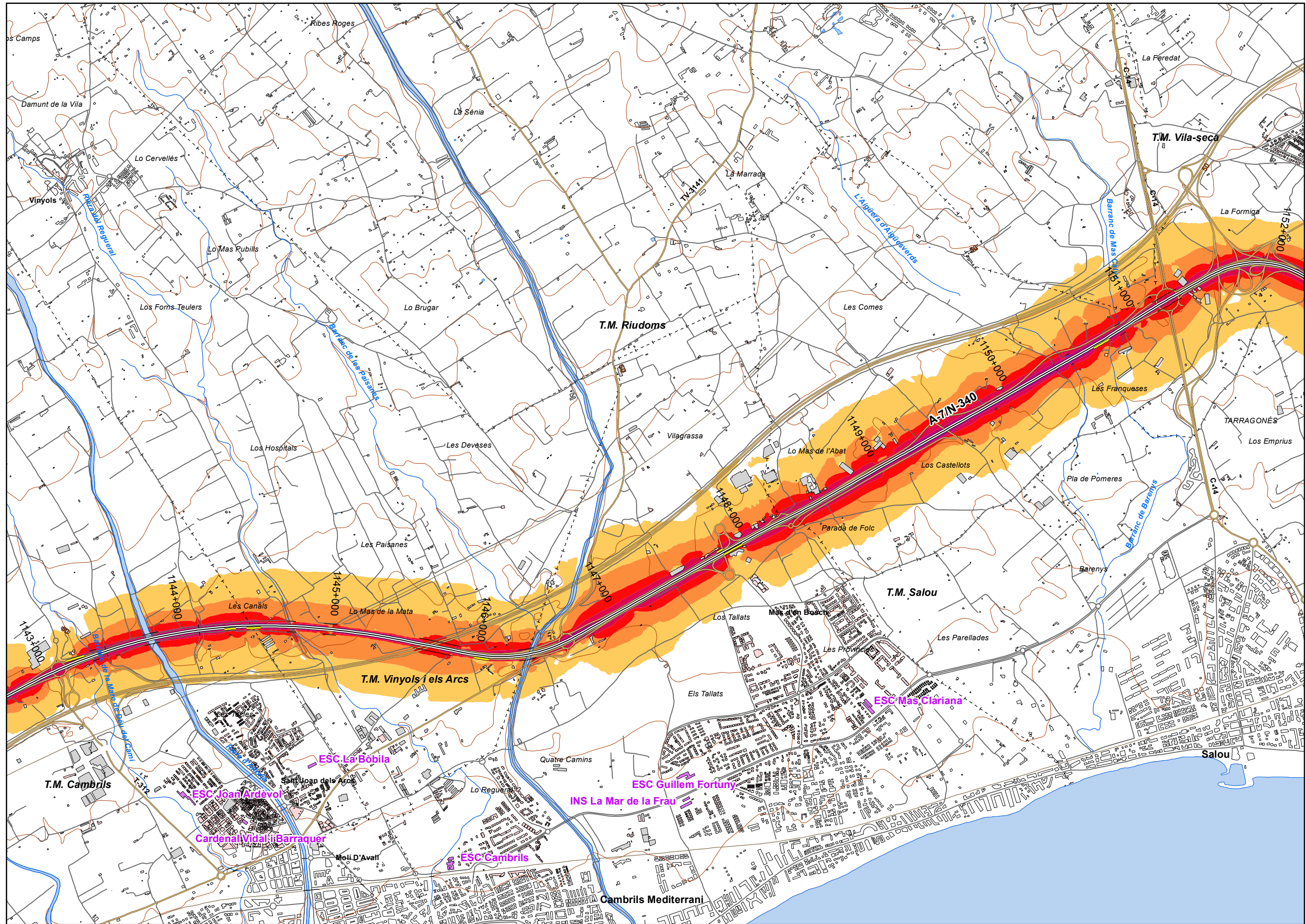
55-59	70-74
60-64	> 75
65-69	

- Barreras acústicas
- Pantalla acústica
  - Dique de tierra

- Tipos de edificio
- Usos residencial
  - Usos sanitario o docente
  - Usos industrial o comercial

- Elementos cartográficos
- Eje de la UME
  - Viaductos
  - Túneles
  - Carreteras
  - Otras vías
  - FFCC
  - Curva de nivel maestra
  - Curva de nivel
  - Hidrografía
  - Límite de provincia
  - Límite de municipio
  - Otros elementos cartográficos





UNIDAD DE MAPA  
43\_A-7/N-340  
(P.K. 1129+500 - P.K. 1172+460)

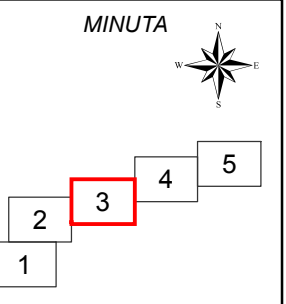
LEYENDA TEMÁTICA  
Nivel sonoro (dB(A))

- 55-59
- 60-64
- 65-69
- 70-74
- > 75

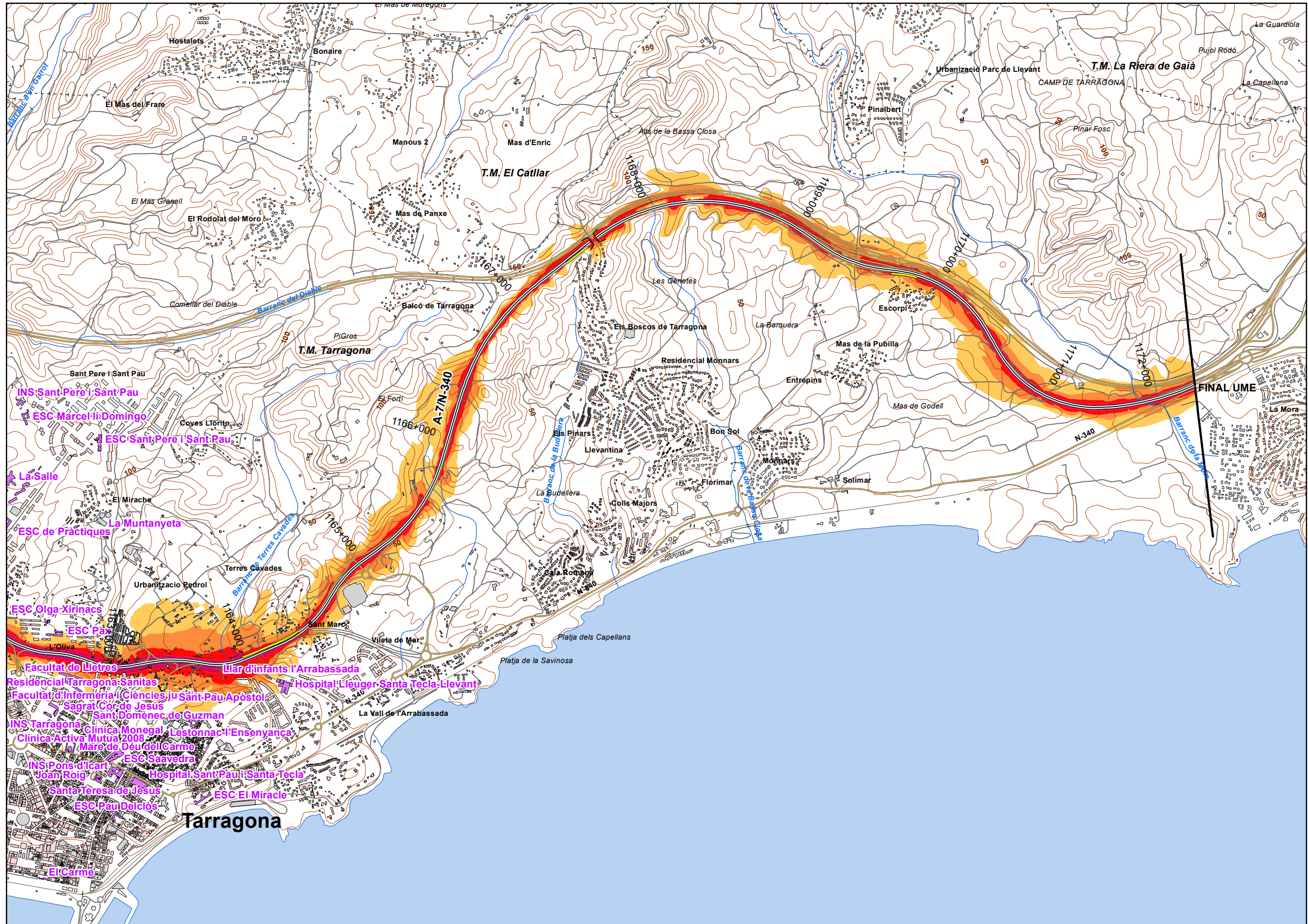
- Barreras acústicas
- Pantalla acústica
  - Dique de tierra

- Tipos de edificio
- Uso residencial
  - Uso sanitario o docente
  - Uso industrial o comercial

- Elementos cartográficos
- Eje de la UME
  - Viaductos
  - Túneles
  - Carreteras
  - Otras vías
  - FFCC
  - Curva de nivel maestra
  - Curva de nivel
  - Hidrografía
  - Límite de provincia
  - Límite de municipio
  - Otros elementos cartográficos







UNIDAD DE MAPA  
43\_A-7/N-340  
(P.K. 1129+500 - P.K. 1172+460)

LEYENDA TEMÁTICA  
Nivel sonoro (dB(A))

55-59	70-74
60-64	> 75
65-69	

Barreras acústicas

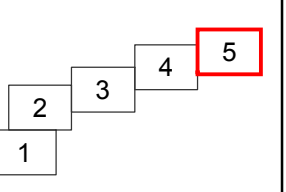
- Pantalla acústica
- Dique de tierra

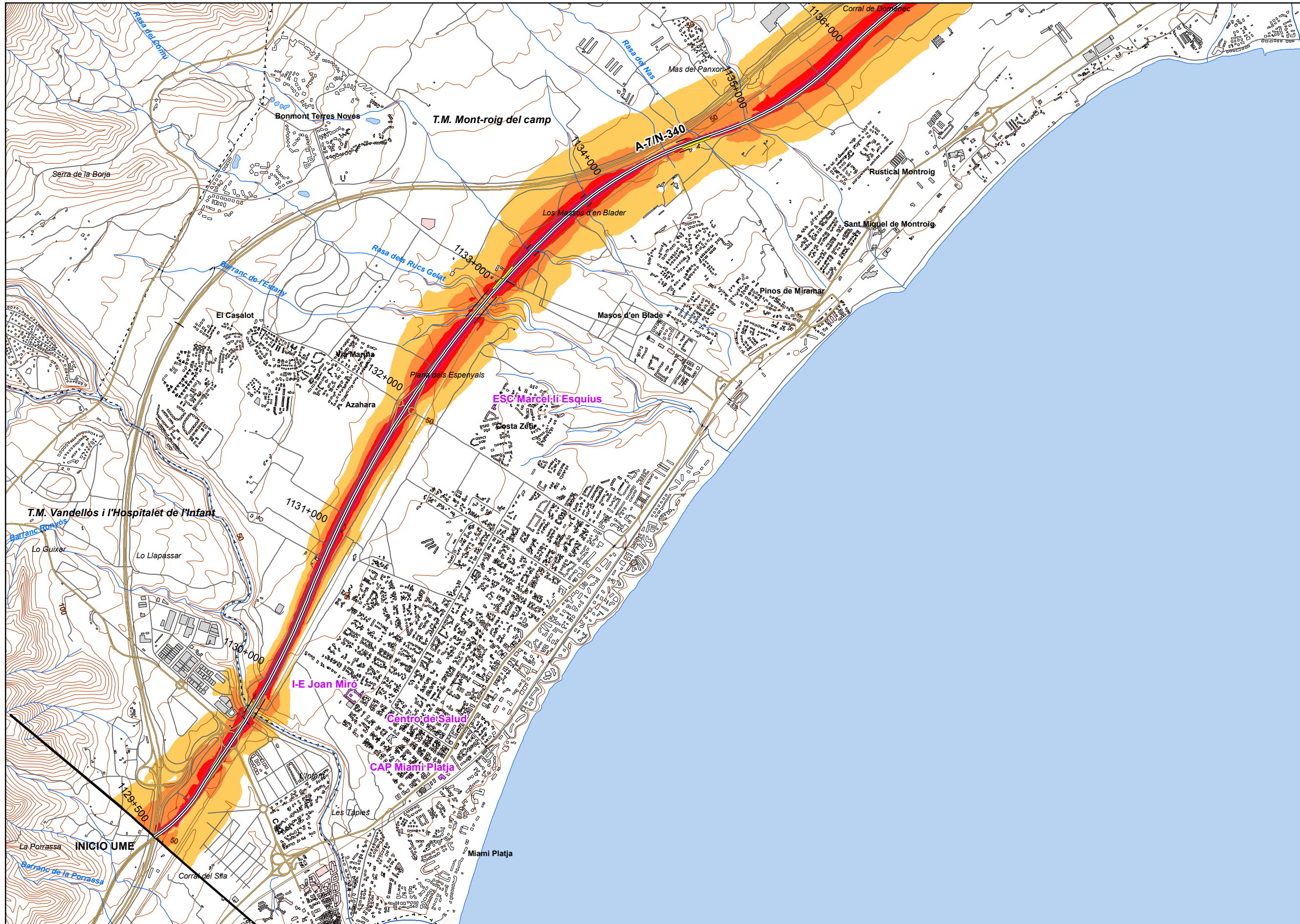
Tipos de edificio

- Usos residencial
- Usos sanitario o docente
- Usos industrial o comercial

Elementos cartográficos

- Eje de la UME
- Viaductos
- Túneles
- Carreteras
- Otras vías
- FFCC
- Curva de nivel maestra
- Curva de nivel
- Hidrografía
- Limite de provincia
- Limite de municipio
- Otros elementos cartográficos





UNIDAD DE MAPA  
43\_A-7/N-340  
(P.K. 1129+500 - P.K. 1172+460)

**LEYENDA TEMÁTICA**  
Nivel sonoro (dB(A))

55-59	70-74
60-64	> 75
65-69	

**Barreras acústicas**

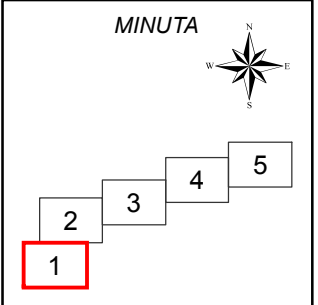
Pantalla acústica
Dique de tierra

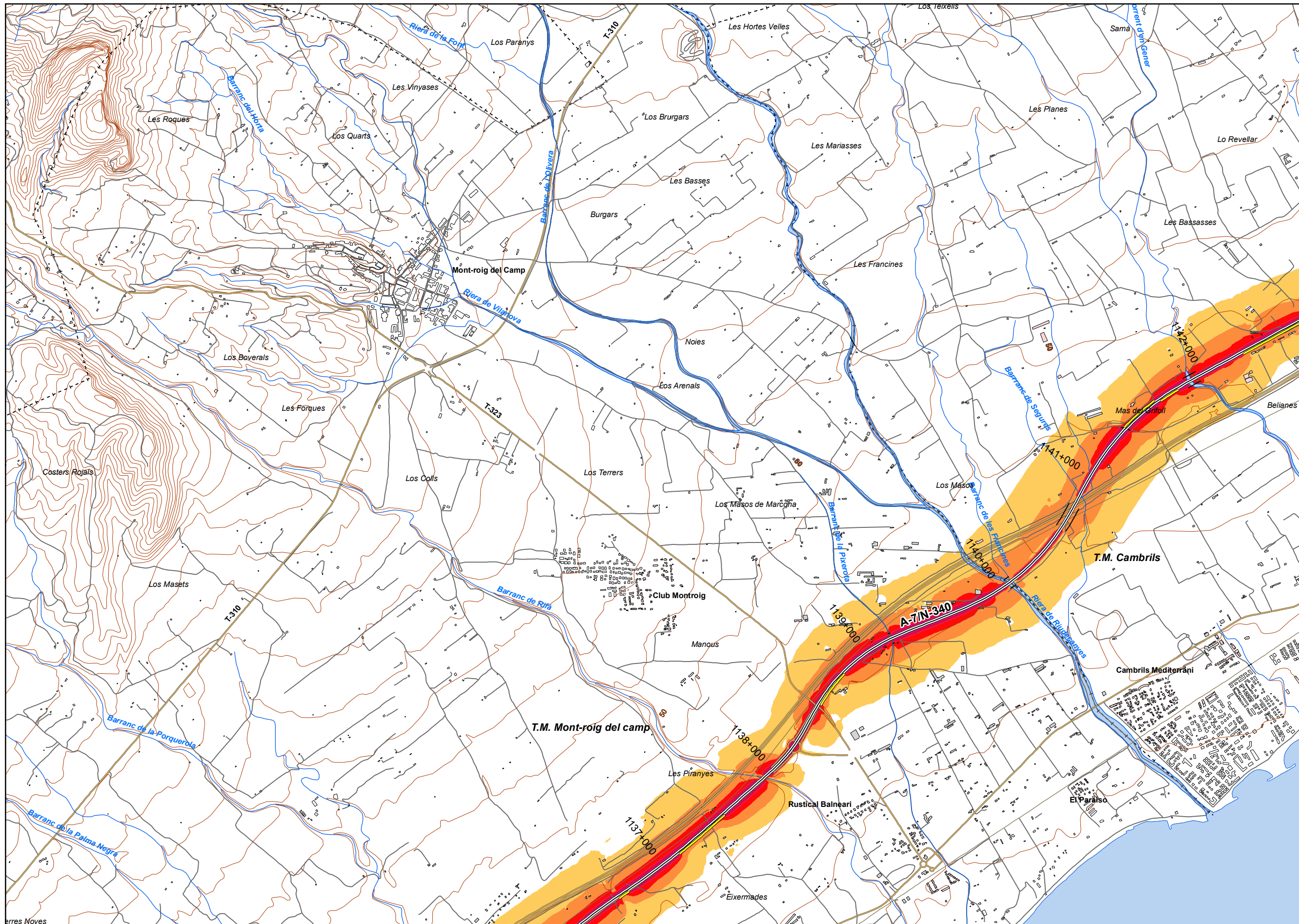
**Tipos de edificio**

Usos residencial
Usos sanitario o docente
Usos industrial o comercial

**Elementos cartográficos**

Eje de la UME
Viaductos
Túneles
Carreteras
Otras vías
FFCC
Curva de nivel maestra
Curva de nivel
Hidrografía
+ - + Límite de provincia
+ - - + Límite de municipio
Otros elementos cartográficos





**UNIDAD DE MAPA**  
 43\_A-7/N-340  
 (P.K. 1129+500 - P.K. 1172+460)

**LEYENDA TEMÁTICA**  
 Nivel sonoro (dB(A))

55-59	70-74
60-64	> 75
65-69	

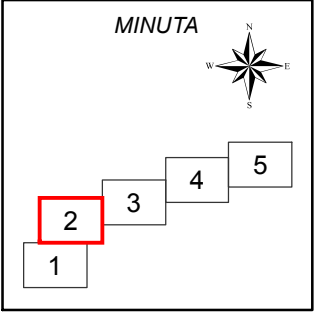
**Barreras acústicas**

**Tipos de edificio**

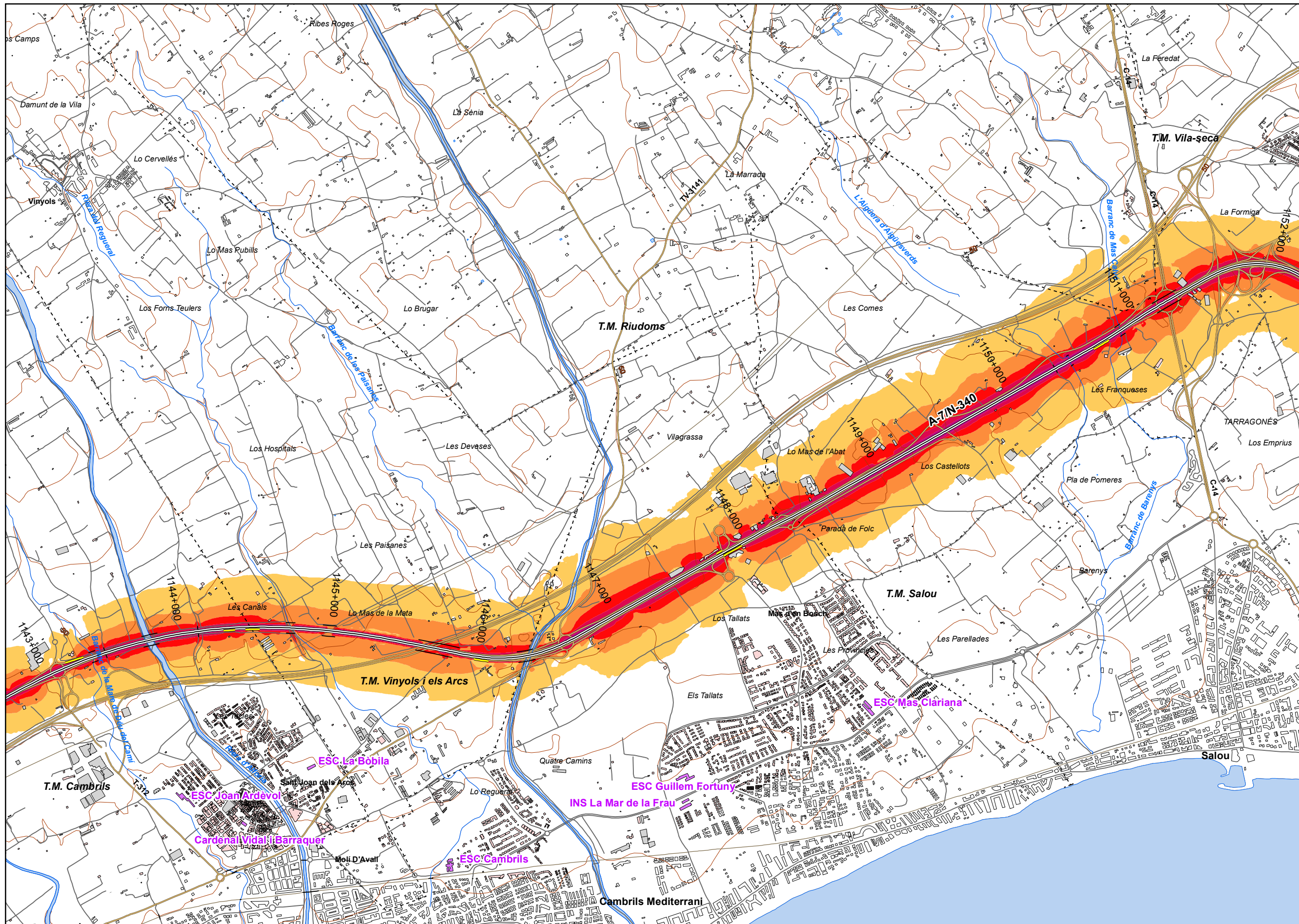
Usos residenciales
Usos sanitarios o docentes
Usos industriales o comerciales

**Elementos cartográficos**

- Eje de la UME
- Viaductos
- Túneles
- Carreteras
- Otras vías
- FFCC
- Curva de nivel maestra
- Curva de nivel
- Hidrografía
- Límite de provincia
- Límite de municipio
- Otros elementos cartográficos







UNIDAD DE MAPA  
43\_A-7/N-340  
(P.K. 1129+500 - P.K. 1172+460)

LEYENDA TEMÁTICA  
Nivel sonoro (dB(A))

55-59	70-74
60-64	> 75
65-69	

Barreras acústicas

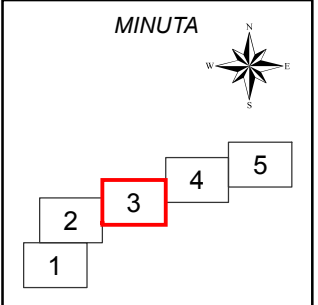
Pantalla acústica  
Dique de tierra

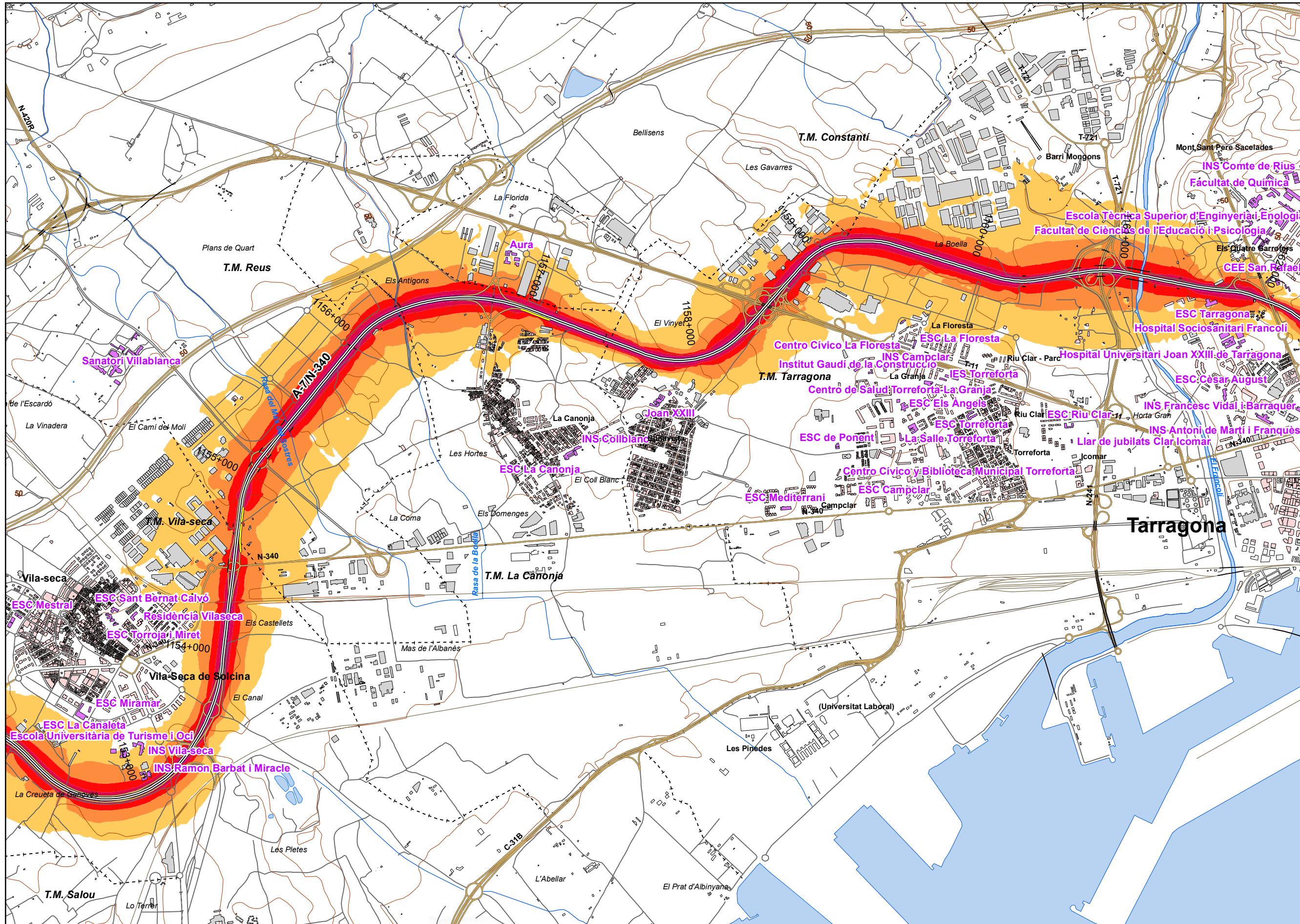
Tipos de edificio

Usos residenciales
Usos sanitarios o docentes
Usos industriales o comerciales

Elementos cartográficos

- Eje de la UME
- Viaductos
- Túneles
- Carreteras
- Otras vías
- FFCC
- Curva de nivel maestra
- Curva de nivel
- Hidrografía
- Límite de provincia
- Límite de municipio
- Otros elementos cartográficos





UNIDAD DE MAPA  
43\_A-7/N-340  
(P.K. 1129+500 - P.K. 1172+460)

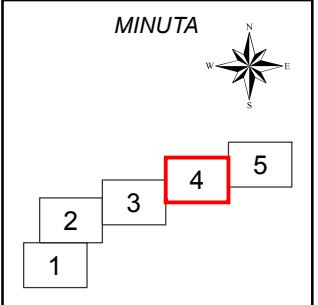
LEYENDA TEMÁTICA  
Nivel sonoro (dB(A))

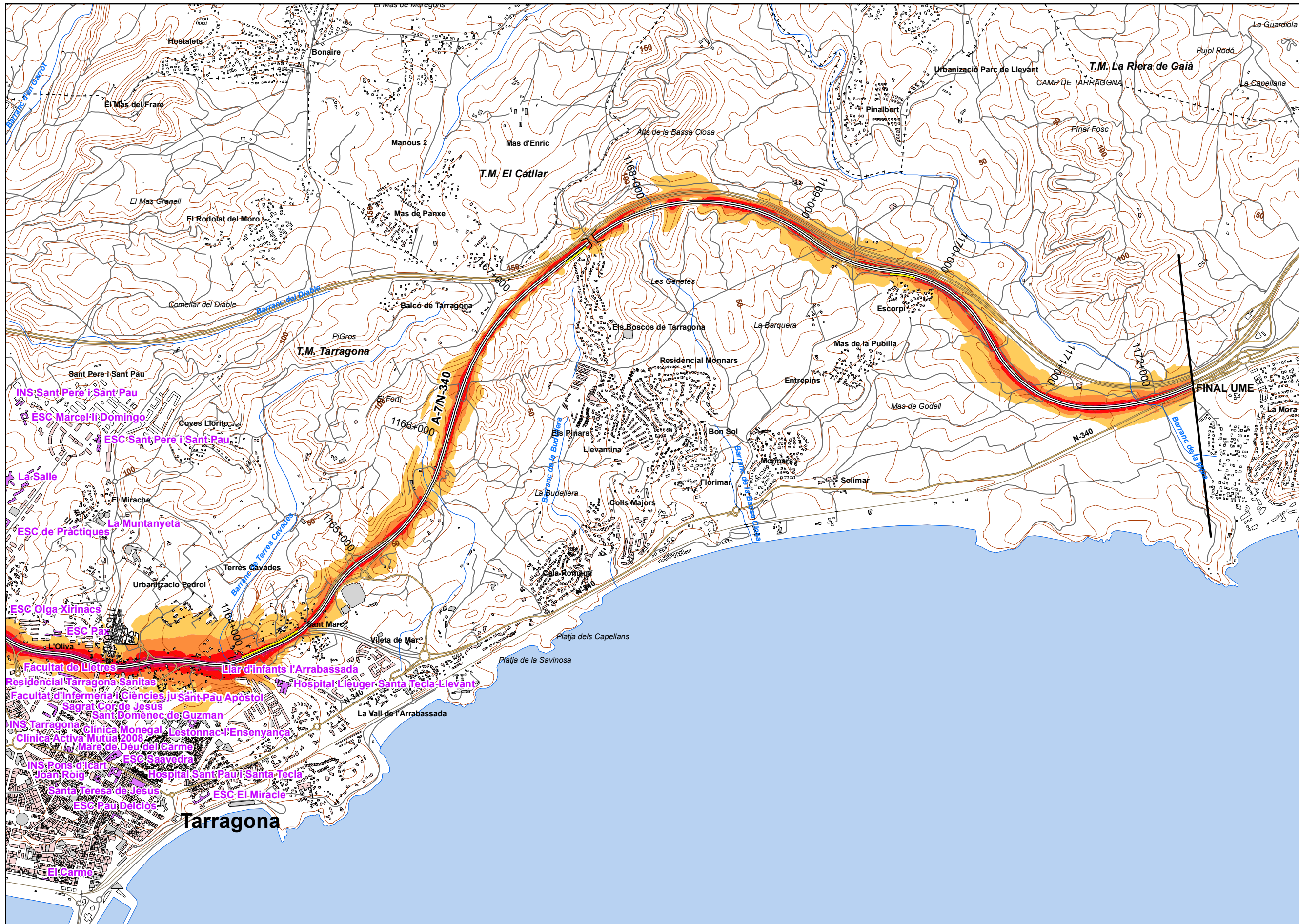
55-59	70-74
60-64	> 75
65-69	

- Barreras acústicas
- Pantalla acústica
  - Dique de tierra

- Tipos de edificio
- Uso residencial
  - Uso sanitario o docente
  - Uso industrial o comercial

- Elementos cartográficos
- Eje de la UME
  - Viaductos
  - Túneles
  - Carreteras
  - Otras vías
  - FFCC
  - Curva de nivel maestra
  - Curva de nivel
  - Hidrografía
  - Límite de provincia
  - Límite de municipio
  - Otros elementos cartográficos





UNIDAD DE MAPA  
43\_A-7/N-340  
(P.K. 1129+500 - P.K. 1172+460)

LEYENDA TEMÁTICA  
Nivel sonoro (dB(A))

55-59	70-74
60-64	> 75
65-69	

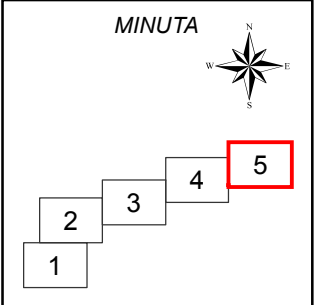
Barreras acústicas

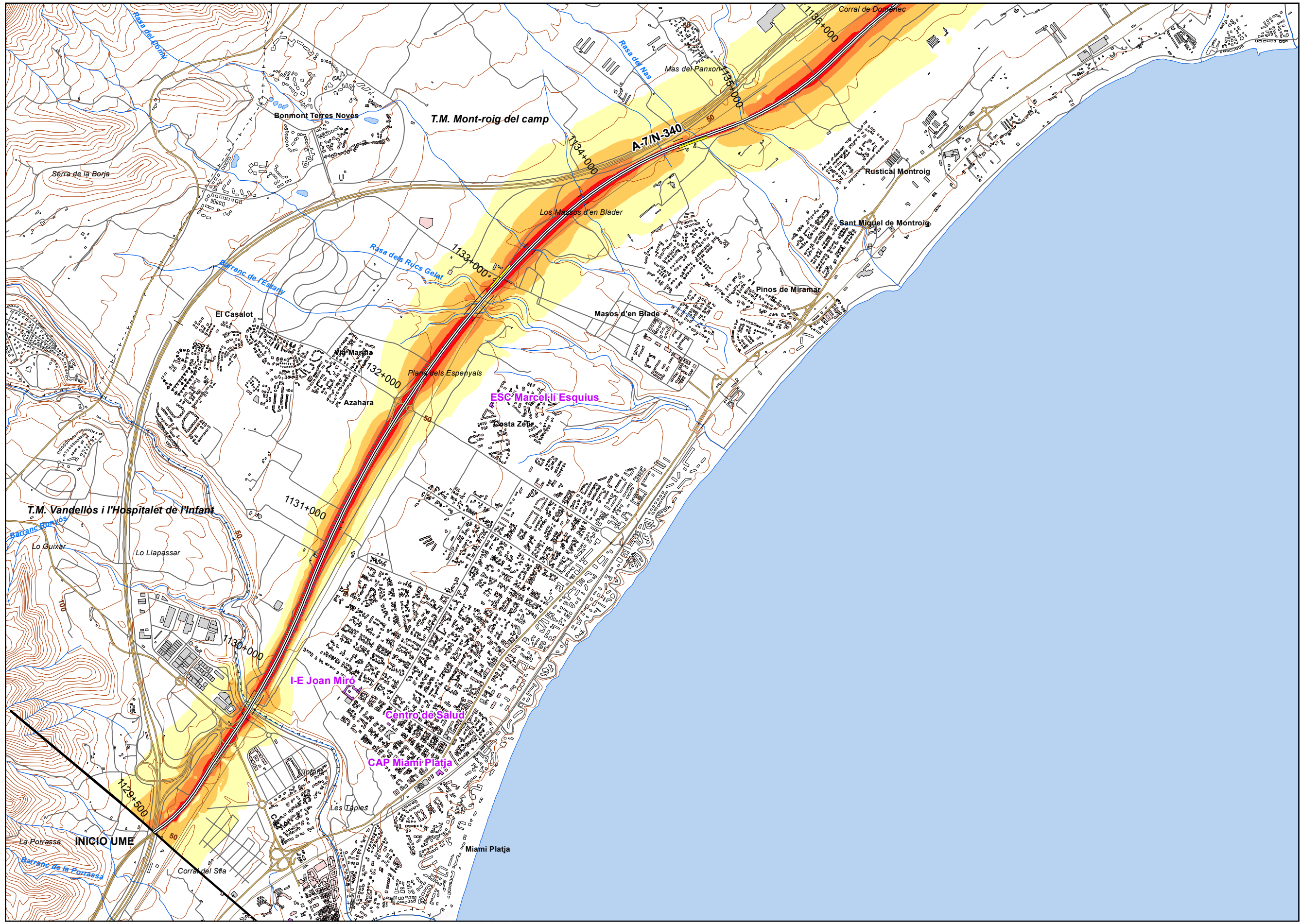
Tipos de edificio

[Pink Box]	Uso residencial
[Purple Box]	Uso sanitario o docente
[Grey Box]	Uso industrial o comercial

Elementos cartográficos

[Line Symbol]	Eje de la UME
[Line Symbol]	Viaductos
[Line Symbol]	Túneles
[Line Symbol]	Carreteras
[Line Symbol]	Otras vías
[Line Symbol]	FFCC
[Line Symbol]	Curva de nivel maestra
[Line Symbol]	Curva de nivel
[Line Symbol]	Hidrografía
[Line Symbol]	+ - + Límite de provincia
[Line Symbol]	+ - - + Límite de municipio
[Line Symbol]	Otros elementos cartográficos





UNIDAD DE MAPA  
43\_A-7/N-340  
(P.K. 1129+500 - P.K. 1172+460)

LEYENDA TEMÁTICA  
Nivel sonoro (dB(A))

50-54	65-69
55-59	> 70
60-64	

Barreras acústicas

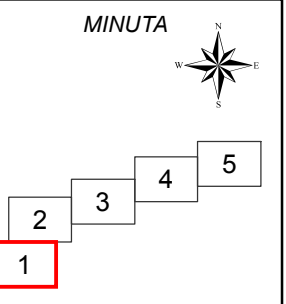
	Pantalla acústica
	Dique de tierra

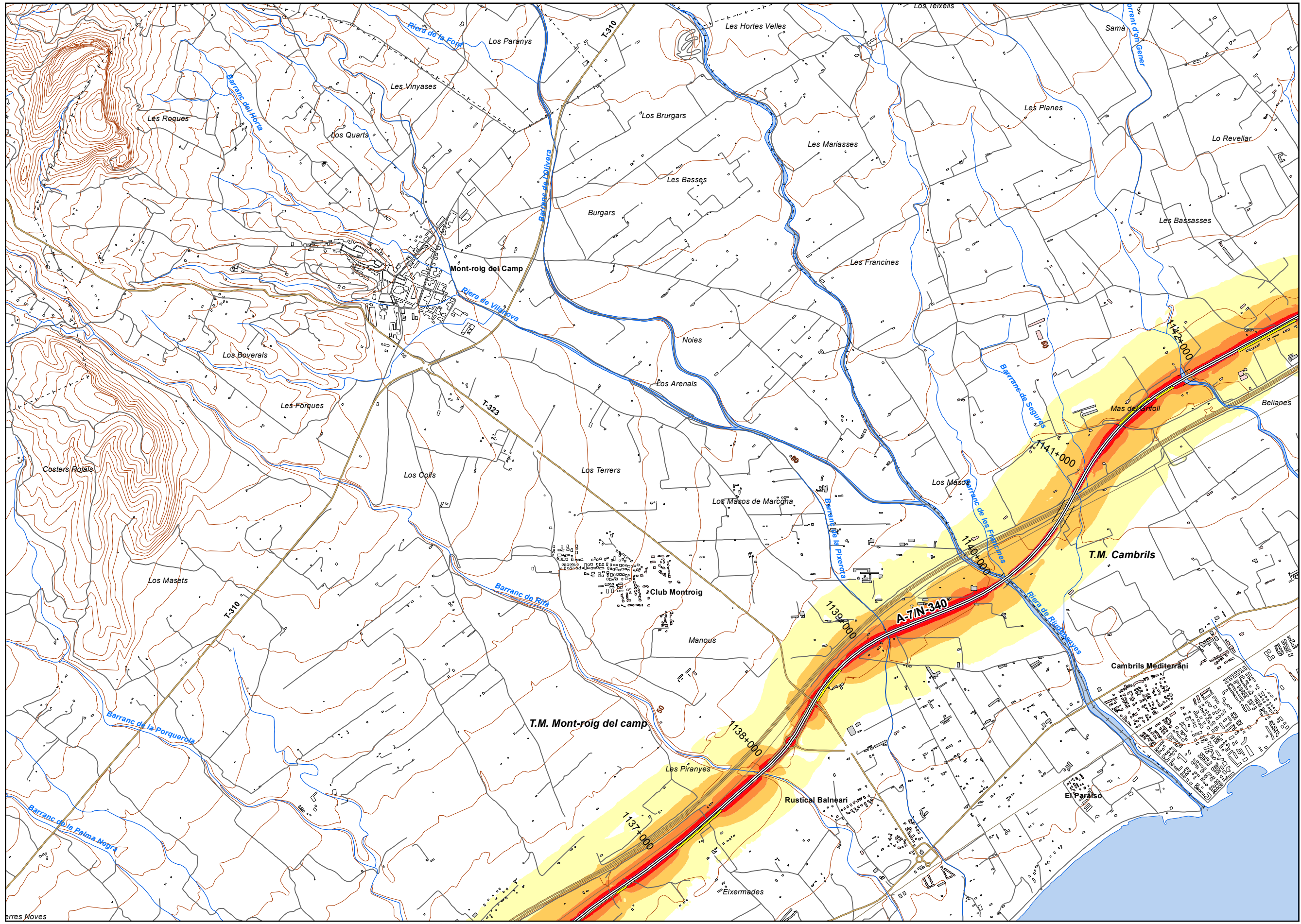
Tipos de edificio

	Uso residencial
	Uso sanitario o docente
	Uso industrial o comercial

Elementos cartográficos

	Eje de la UME
	Viaductos
	Túneles
	Carreteras
	Otras vías
	FFCC
	Curva de nivel maestra
	Curva de nivel
	Hidrografía
	Límite de provincia
	Límite de municipio
	Otros elementos cartográficos





UNIDAD DE MAPA  
43\_A-7/N-340  
(P.K. 1129+500 - P.K. 1172+460)

LEYENDA TEMÁTICA  
Nivel sonoro (dB(A))

50-54	65-69
55-59	> 70
60-64	

Barreras acústicas

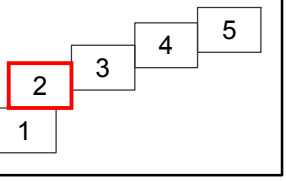
- Pantalla acústica
- Dique de tierra

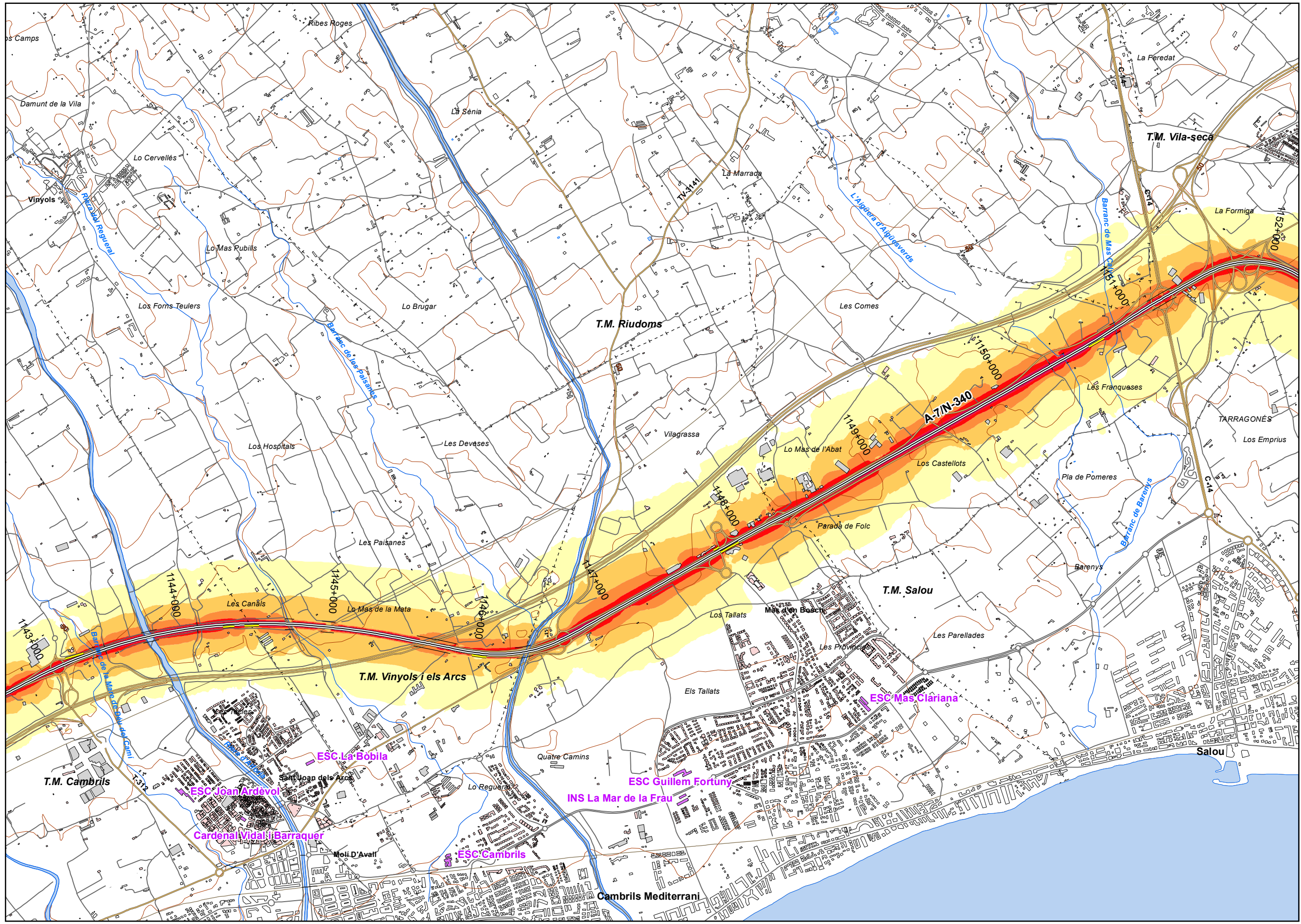
Tipos de edificio

- Usos residencial
- Usos sanitario o docente
- Usos industrial o comercial

Elementos cartográficos

- Eje de la UME
- Viaductos
- Túneles
- Carreteras
- Otras vías
- FFCC
- Curva de nivel maestra
- Curva de nivel
- Hidrografía
- Límite de provincia
- Límite de municipio
- Otros elementos cartográficos





UNIDAD DE MAPA  
43\_A-7/N-340  
(P.K. 1129+500 - P.K. 1172+460)

LEYENDA TEMÁTICA  
Nivel sonoro (dB(A))

50-54	65-69
55-59	> 70
60-64	

Barreras acústicas

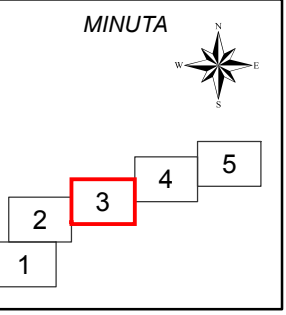
Pantalla acústica
Dique de tierra

Tipos de edificio

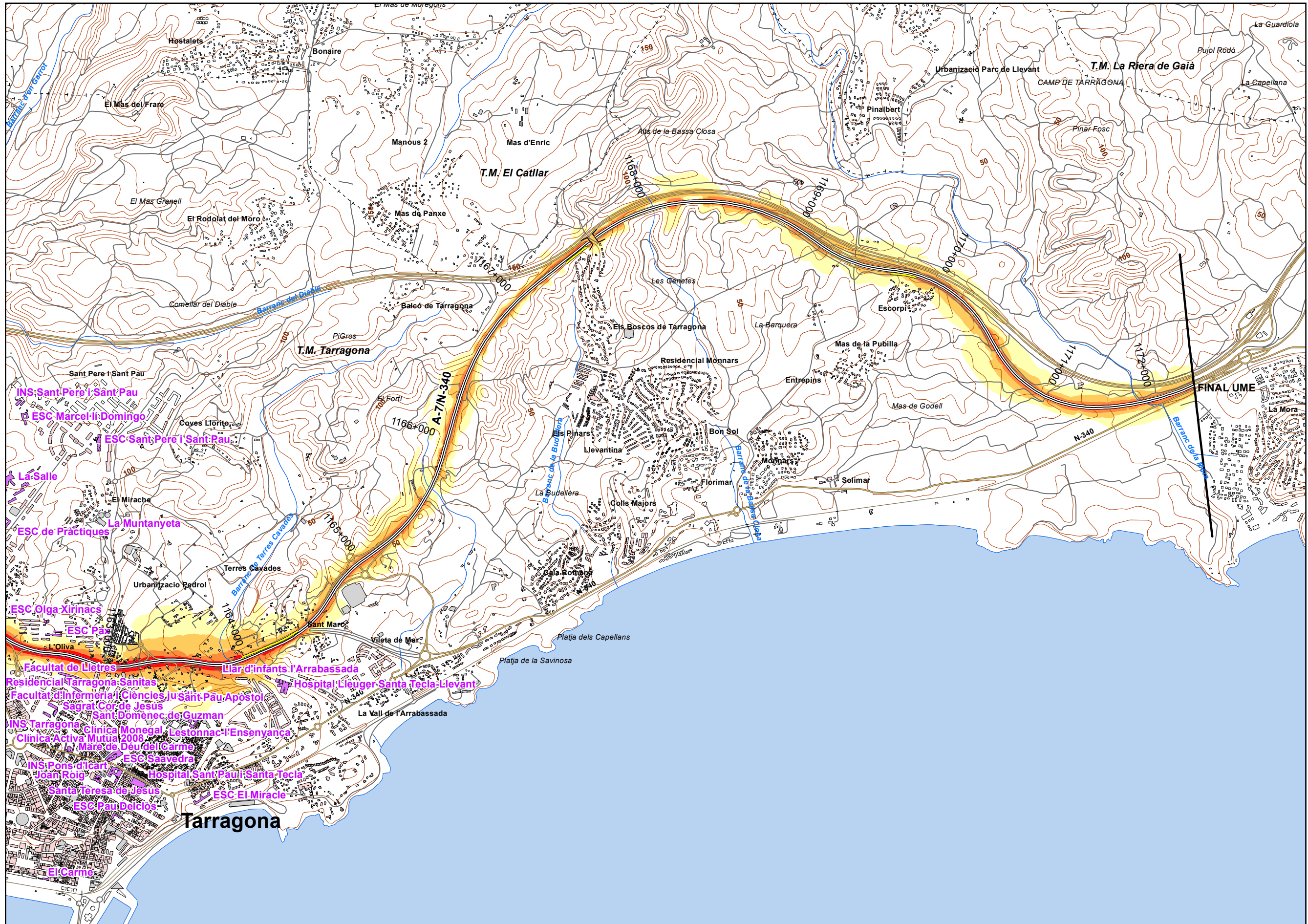
Usos residencial
Usos sanitario o docente
Usos industrial o comercial

Elementos cartográficos

Eje de la UME
Viaductos
Túneles
Carreteras
Otras vías
FFCC
Curva de nivel maestra
Curva de nivel
Hidrografía
Limite de provincia
Limite de municipio
Otros elementos cartográficos







UNIDAD DE MAPA  
43\_A-7/N-340  
(P.K. 1129+500 - P.K. 1172+460)

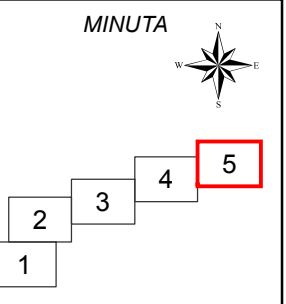
LEYENDA TEMÁTICA  
Nivel sonoro (dB(A))

50-54	65-69
55-59	> 70
60-64	

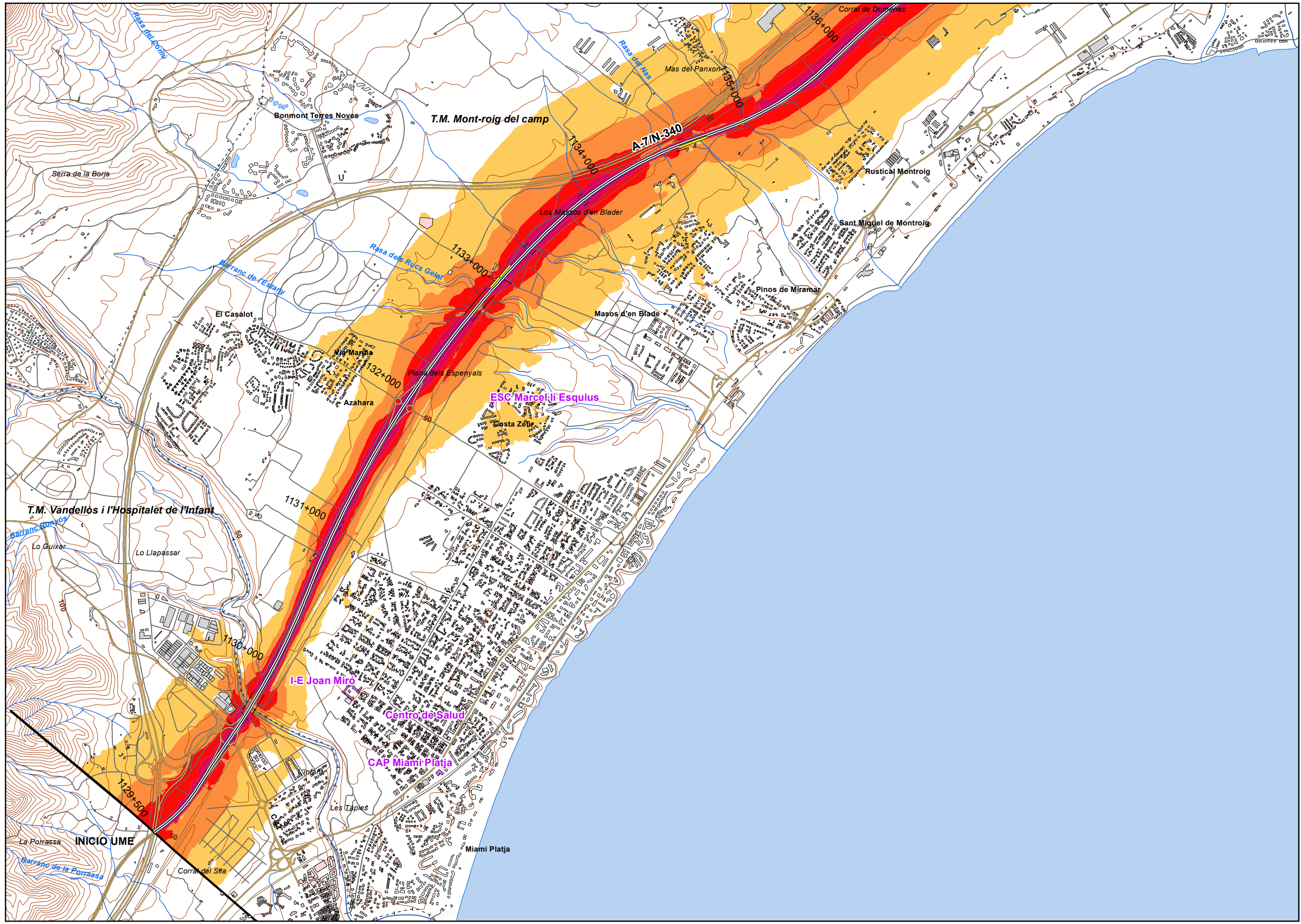
Barreras acústicas  
 Pantalla acústica  
 Dique de tierra

Tipos de edificio  
 Uso residencial  
 Uso sanitario o docente  
 Uso industrial o comercial

Elementos cartográficos  
 Eje de la UME  
 Viaductos  
 Túneles  
 Carreteras  
 Otras vías  
 FFCC  
 Curva de nivel maestra  
 Curva de nivel  
 Hidrografía  
 Límite de provincia  
 Límite de municipio  
 Otros elementos cartográficos







UNIDAD DE MAPA  
43\_A-7/N-340  
(P.K. 1129+500 - P.K. 1172+460)

**LEYENDA TEMÁTICA**  
Nivel sonoro (dB(A))

55-59	70-74
60-64	> 75
65-69	

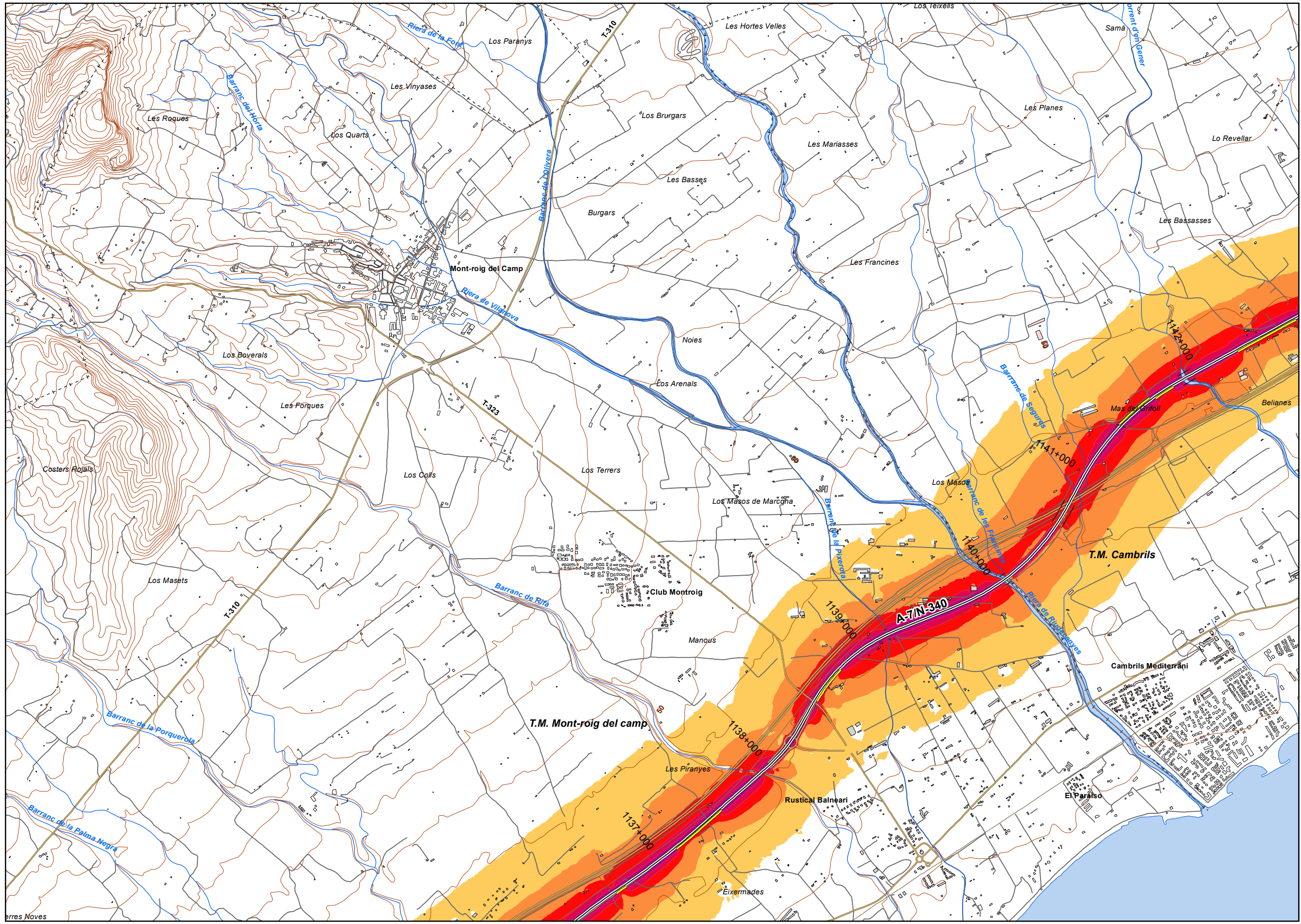
Barreras acústicas

- Pantalla acústica
- Dique de tierra

- Tipos de edificio**
- Usos residencial
  - Usos sanitario o docente
  - Usos industrial o comercial

- Elementos cartográficos**
- Eje de la UME
  - Viaductos
  - Túneles
  - Carreteras
  - Otras vías
  - FFCC
  - Curva de nivel maestra
  - Curva de nivel
  - Hidrografía
  - Límite de provincia
  - Límite de municipio
  - Otros elementos cartográficos

MINUTA



UNIDAD DE MAPA  
43\_A-7/N-340  
(P.K. 1129+500 - P.K. 1172+460)

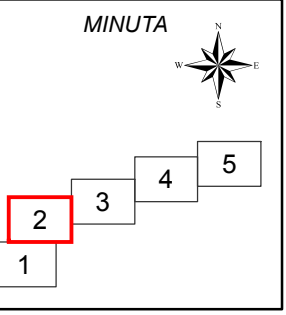
LEYENDA TEMÁTICA  
Nivel sonoro (dB(A))

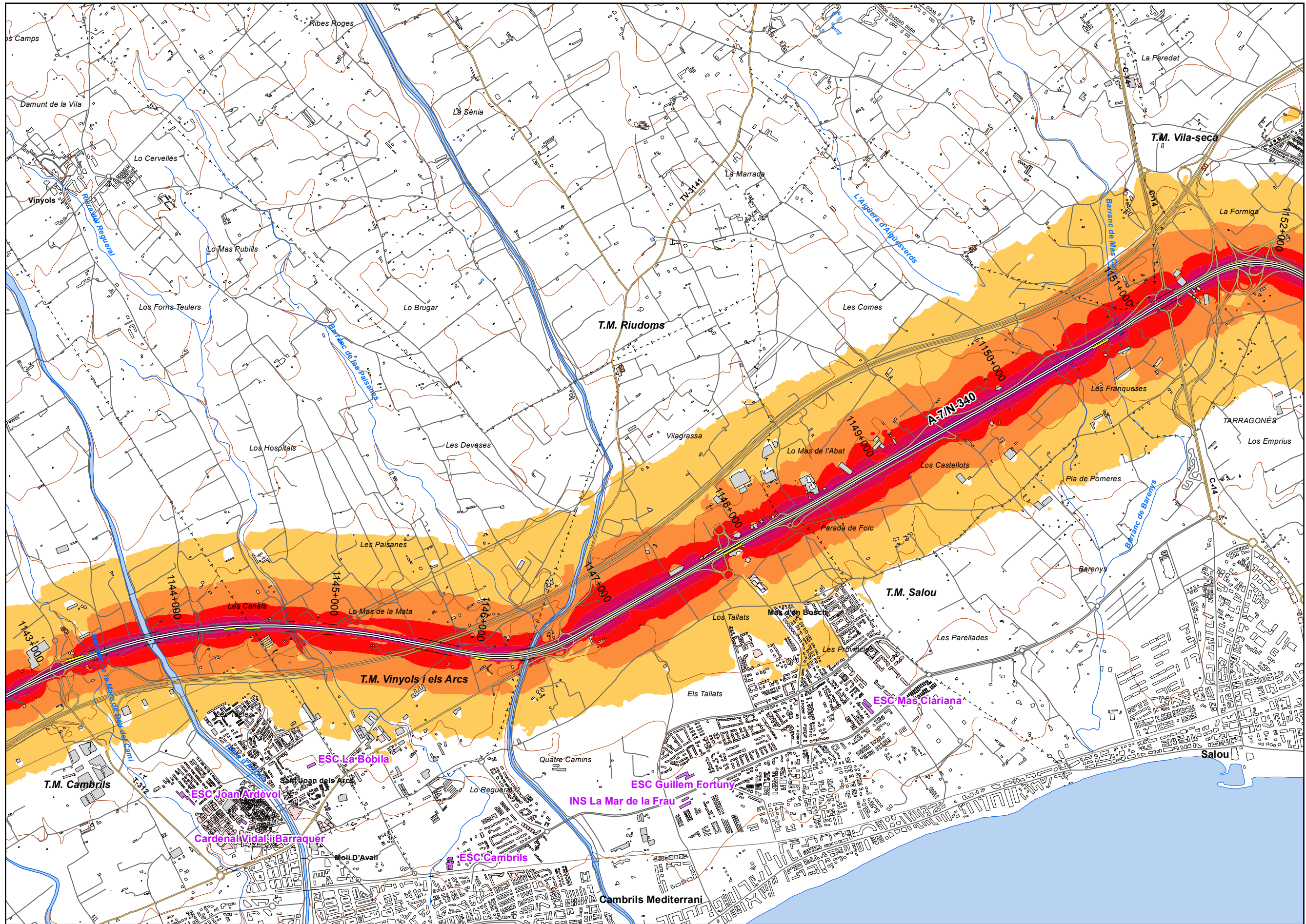
55-59	70-74
60-64	> 75
65-69	

- Barreras acústicas
- Pantalla acústica
  - Dique de tierra

- Tipos de edificio
- Usos residencial
  - Usos sanitario o docente
  - Usos industrial o comercial

- Elementos cartográficos
- Eje de la UME
  - Viaductos
  - Túneles
  - Carreteras
  - Otras vías
  - FFCC
  - Curva de nivel maestra
  - Curva de nivel
  - Hidrografía
  - Límite de provincia
  - Límite de municipio
  - Otros elementos cartográficos





UNIDAD DE MAPA  
43\_A-7/N-340  
(P.K. 1129+500 - P.K. 1172+460)

LEYENDA TEMÁTICA  
Nivel sonoro (dB(A))

55-59	70-74
60-64	> 75
65-69	

Barreras acústicas

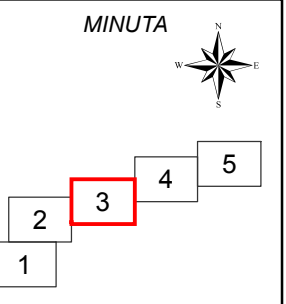
Pantalla acústica
Dique de tierra

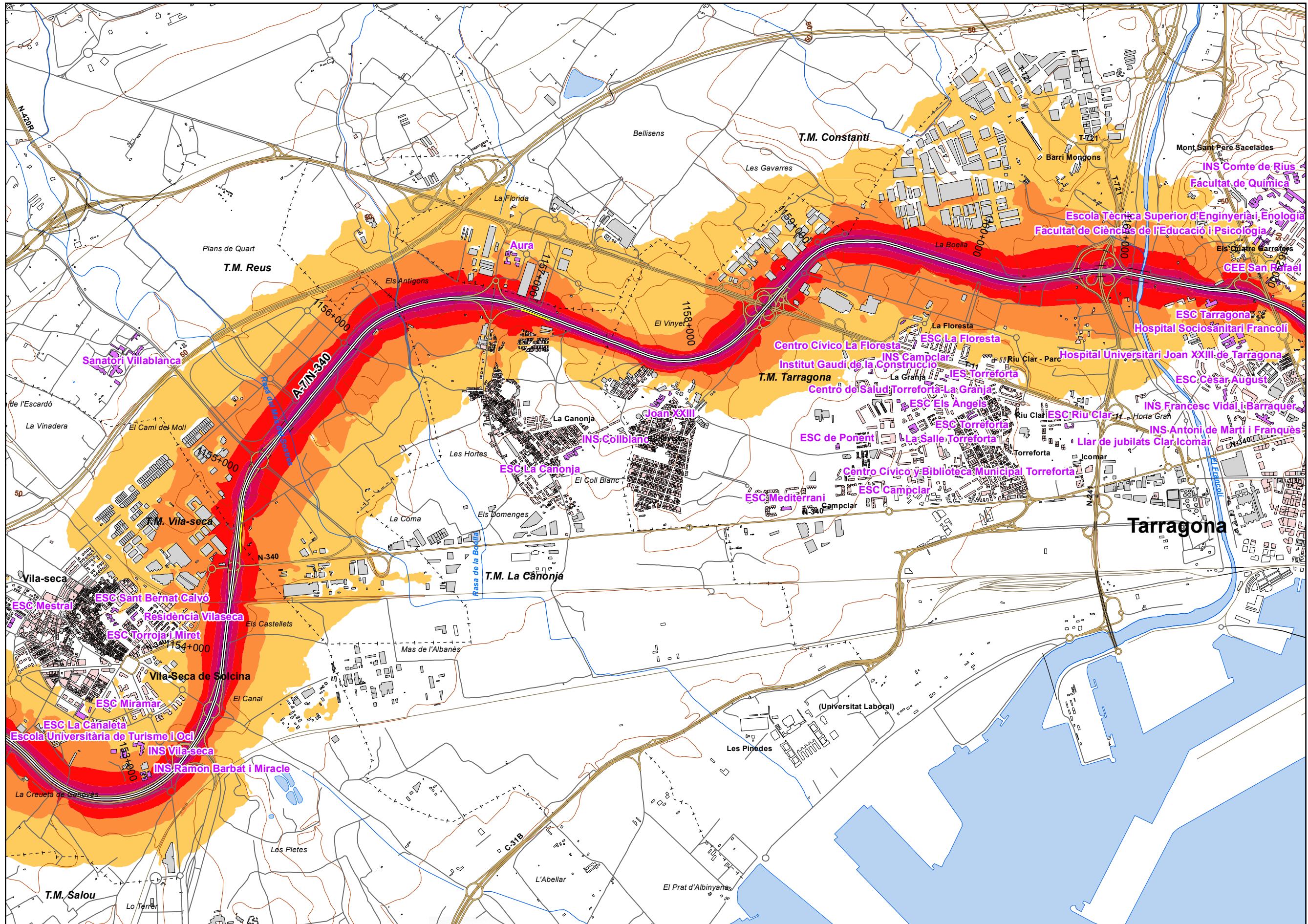
Tipos de edificio

Usos residencial
Usos sanitario o docente
Usos industrial o comercial

Elementos cartográficos

Eje de la UME
Viaductos
Túneles
Carreteras
Otras vías
FFCC
Curva de nivel maestra
Curva de nivel
Hidrografía
Limite de provincia
Limite de municipio
Otros elementos cartográficos





UNIDAD DE MAPA  
43\_A-7/N-340  
(P.K. 1129+500 - P.K. 1172+460)

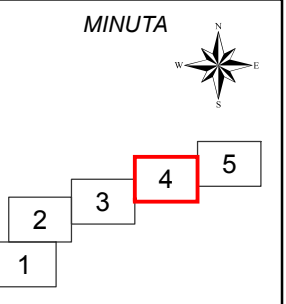
**LEYENDA TEMÁTICA**  
Nivel sonoro (dB(A))

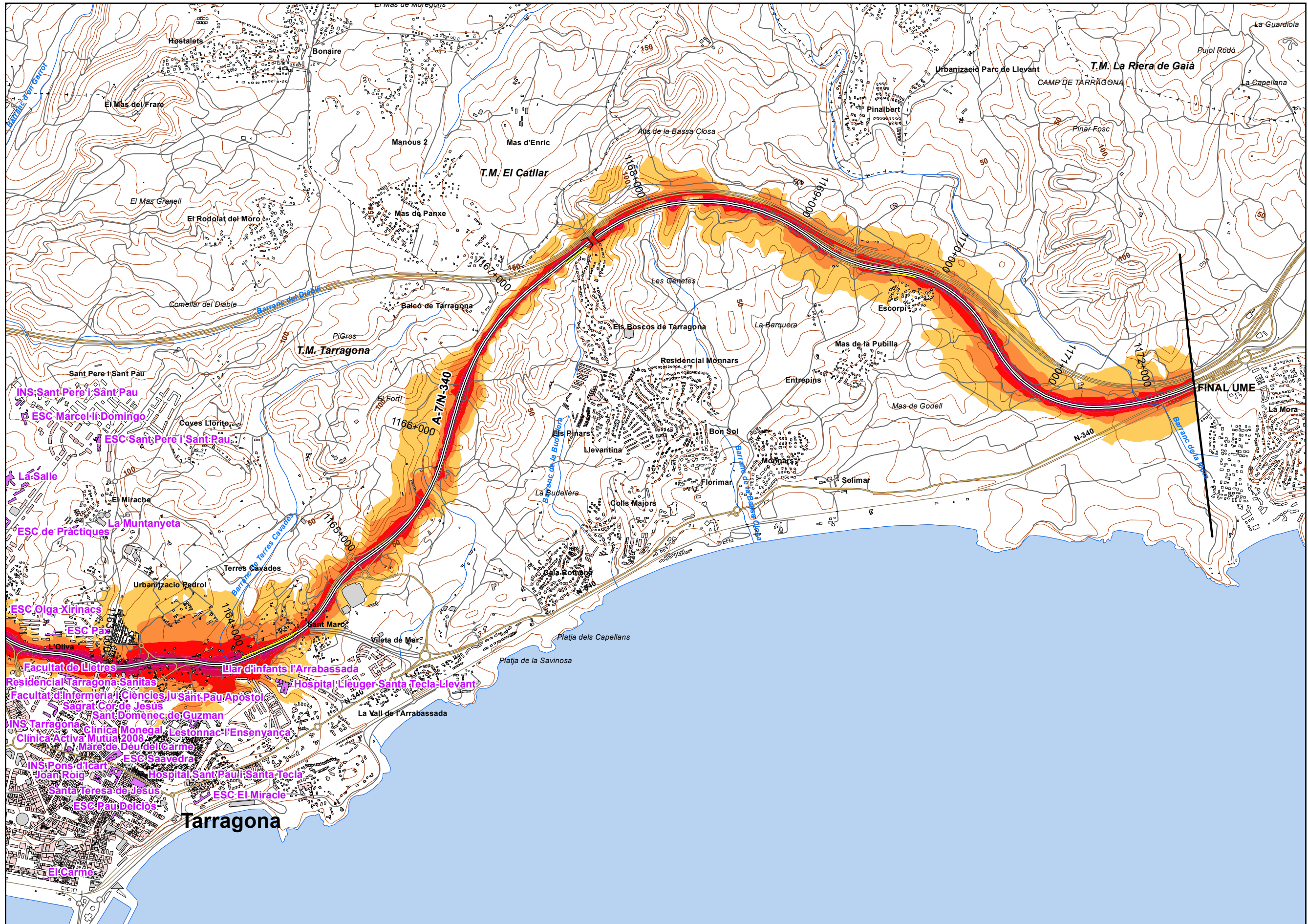
55-59	70-74
60-64	> 75
65-69	

- Barreras acústicas**
- Pantalla acústica
  - Dique de tierra

- Tipos de edificio**
- Usos residencial
  - Usos sanitario o docente
  - Usos industrial o comercial

- Elementos cartográficos**
- Eje de la UME
  - Viaductos
  - Túneles
  - Carreteras
  - Otras vías
  - FFCC
  - Curva de nivel maestra
  - Curva de nivel
  - Hidrografía
  - Límite de provincia
  - Límite de municipio
  - Otros elementos cartográficos





UNIDAD DE MAPA  
43\_A-7/N-340  
(P.K. 1129+500 - P.K. 1172+460)

LEYENDA TEMÁTICA  
Nivel sonoro (dB(A))

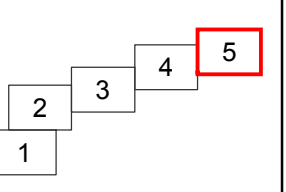
55-59	70-74
60-64	> 75
65-69	

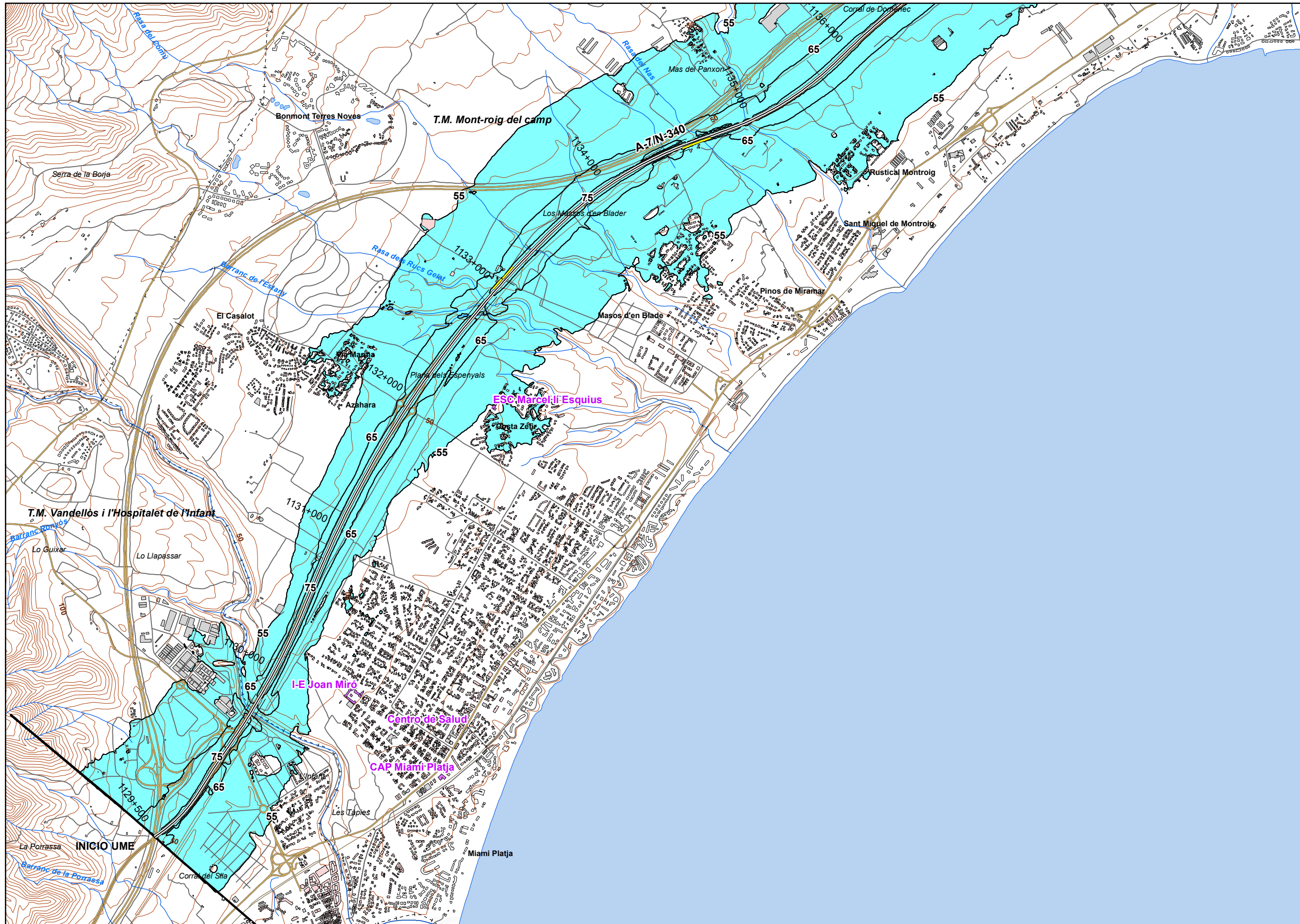
- Barreras acústicas
- Pantalla acústica
  - Dique de tierra

- Tipos de edificio
- Usos residencial
  - Usos sanitario o docente
  - Usos industrial o comercial

Elementos cartográficos

- Eje de la UME
- Viaductos
- Túneles
- Carreteras
- Otras vías
- FFCC
- Curva de nivel maestra
- Curva de nivel
- Hidrografía
- Limite de provincia
- Limite de municipio
- Otros elementos cartográficos





**UNIDAD DE MAPA**  
 43\_A-7/N-340  
 (P.K. 1129+500 - P.K. 1172+460)

**Superficies afectadas**

Lden	Superficie (km <sup>2</sup> )
>55 dB	46,82
>65 dB	10,13
>75 dB	2,43

**Hospitales y colegios expuestos**

Lden	Nº hospitales	Nº colegios
>55 dB	3	19
>65 dB	0	2
>75 dB	0	0

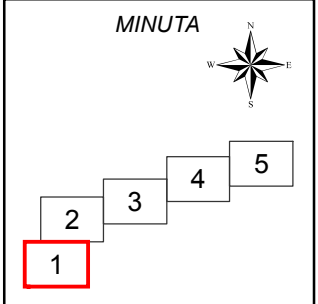
**LEYENDA TEMÁTICA**  
 Zona deafección

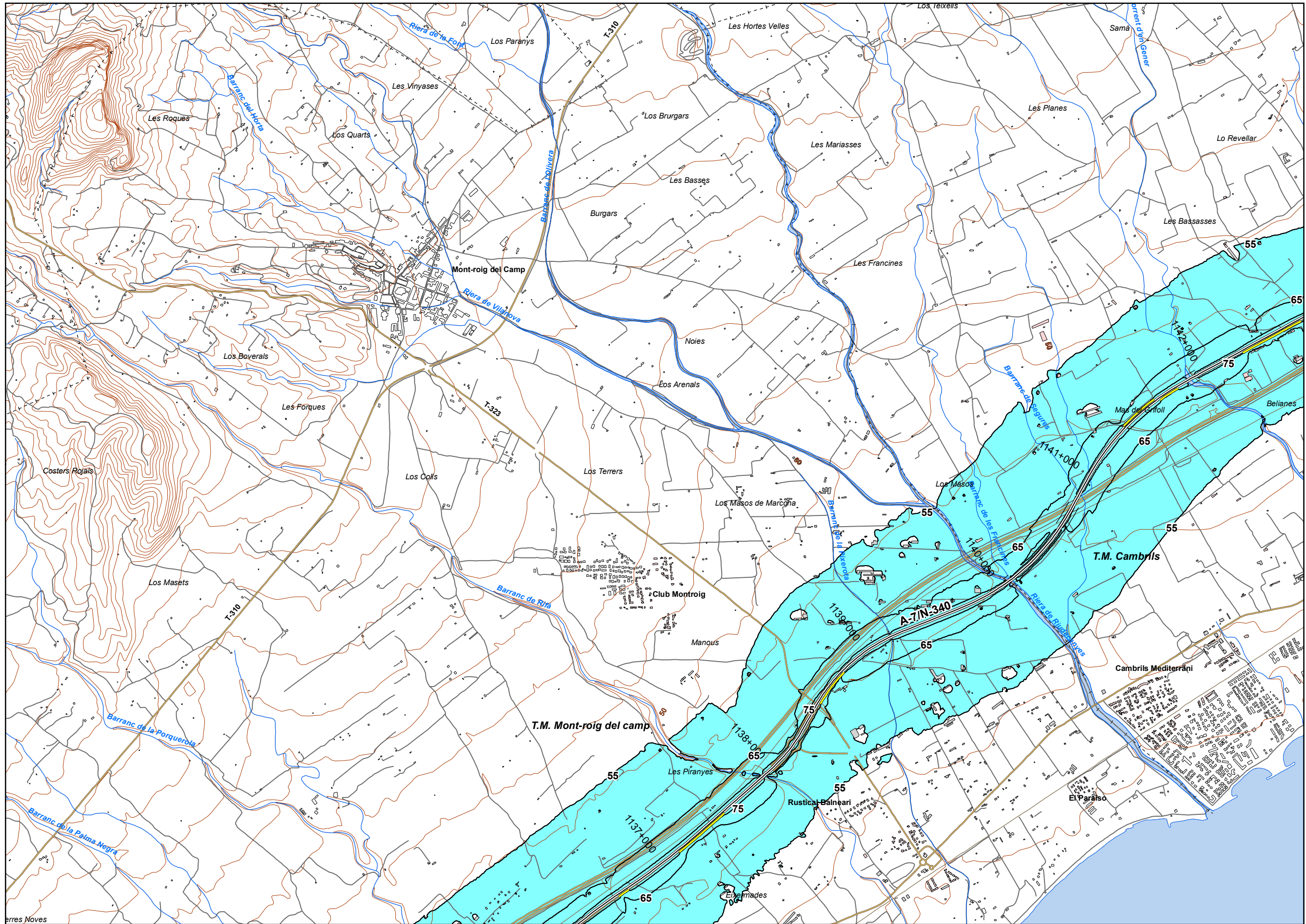
- Zona deafección
- Isófonas de 55, 65 y 75 dB

- Barreras acústicas**
- Pantalla acústica
  - Dique de tierra

- Tipos de edificio**
- Uso residencial
  - Uso sanitario o docente
  - Uso industrial o comercial

- Elementos cartográficos**
- Eje de la UME
  - Viaductos
  - Túneles
  - Carreteras
  - Otras vías
  - FFCC
  - Curva de nivel maestra
  - Curva de nivel
  - Hidrografía
  - Límite de provincia
  - Límite de municipio
  - Otros elementos cartográficos





**UNIDAD DE MAPA**  
 43\_A-7/N-340  
 (P.K. 1129+500 - P.K. 1172+460)

**Superficies afectadas**

Lden	Superficie (km <sup>2</sup> )
>55 dB	46,82
>65 dB	10,13
>75 dB	2,43

**Hospitales y colegios expuestos**

Lden	Nº hospitales	Nº colegios
>55 dB	3	19
>65 dB	0	2
>75 dB	0	0

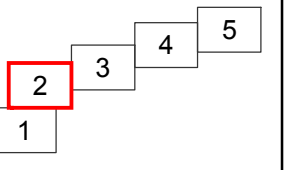
**LEYENDA TEMÁTICA**  
 Zona de afectación

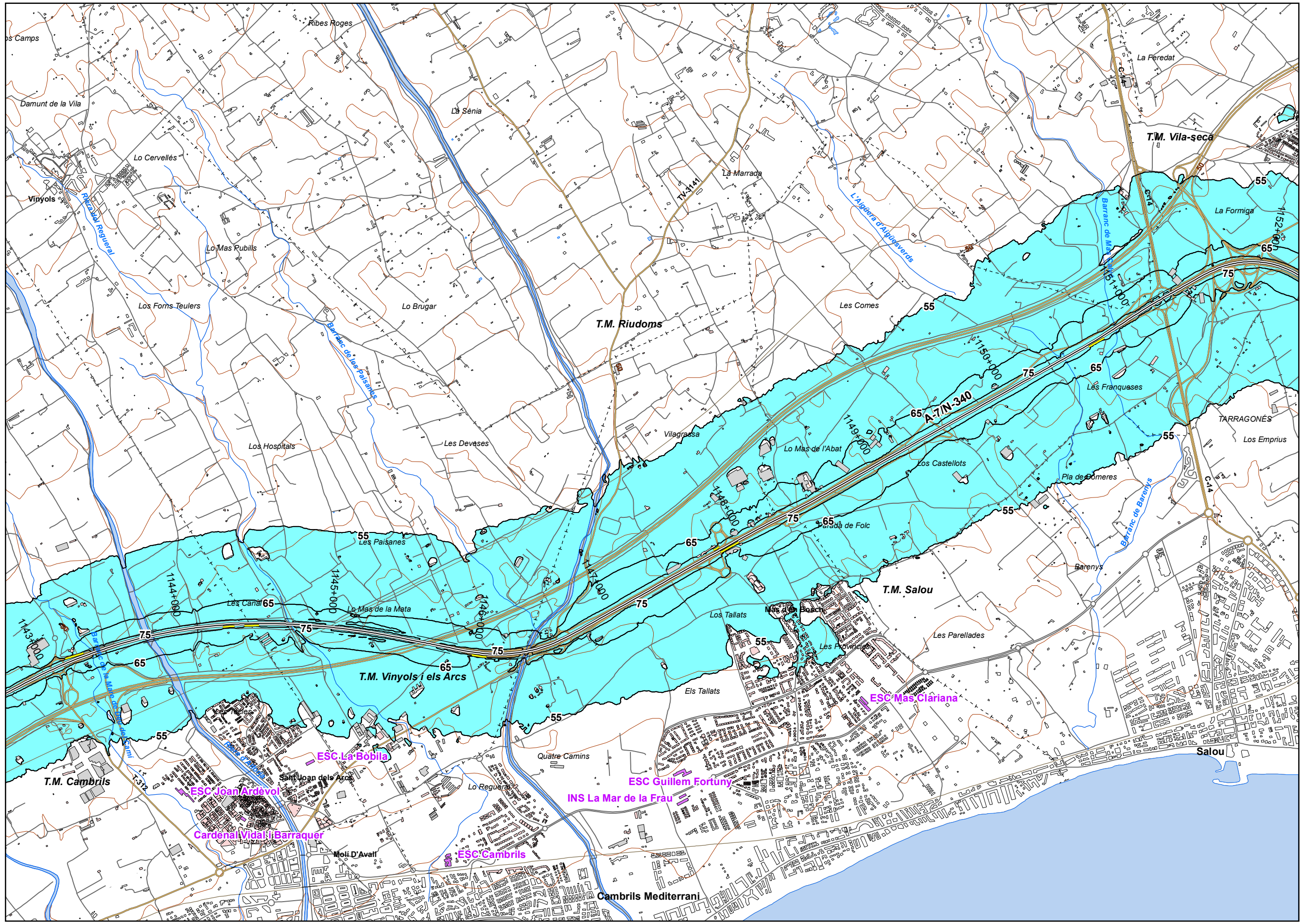
- Zona de afectación
- Isófonas de 55, 65 y 75 dB

- Barreras acústicas**
- Pantalla acústica
  - Dique de tierra

- Tipos de edificio**
- Uso residencial
  - Uso sanitario o docente
  - Uso industrial o comercial

- Elementos cartográficos**
- Eje de la UME
  - Viaductos
  - Túneles
  - Carreteras
  - Otras vías
  - FFCC
  - Curva de nivel maestra
  - Curva de nivel
  - Hidrografía
  - Límite de provincia
  - Límite de municipio
  - Otros elementos cartográficos





**UNIDAD DE MAPA**  
 43\_A-7/N-340  
 (P.K. 1129+500 - P.K. 1172+460)

Superficies afectadas	
Lden	Superficie (km <sup>2</sup> )
>55 dB	46,82
>65 dB	10,13
>75 dB	2,43

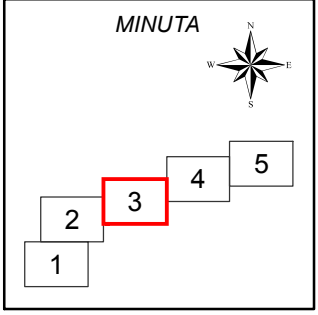
Hospitales y colegios expuestos		
Lden	Nº hospitales	Nº colegios
>55 dB	3	19
>65 dB	0	2
>75 dB	0	0

**LEYENDA TEMÁTICA**  
 Zona de afectación

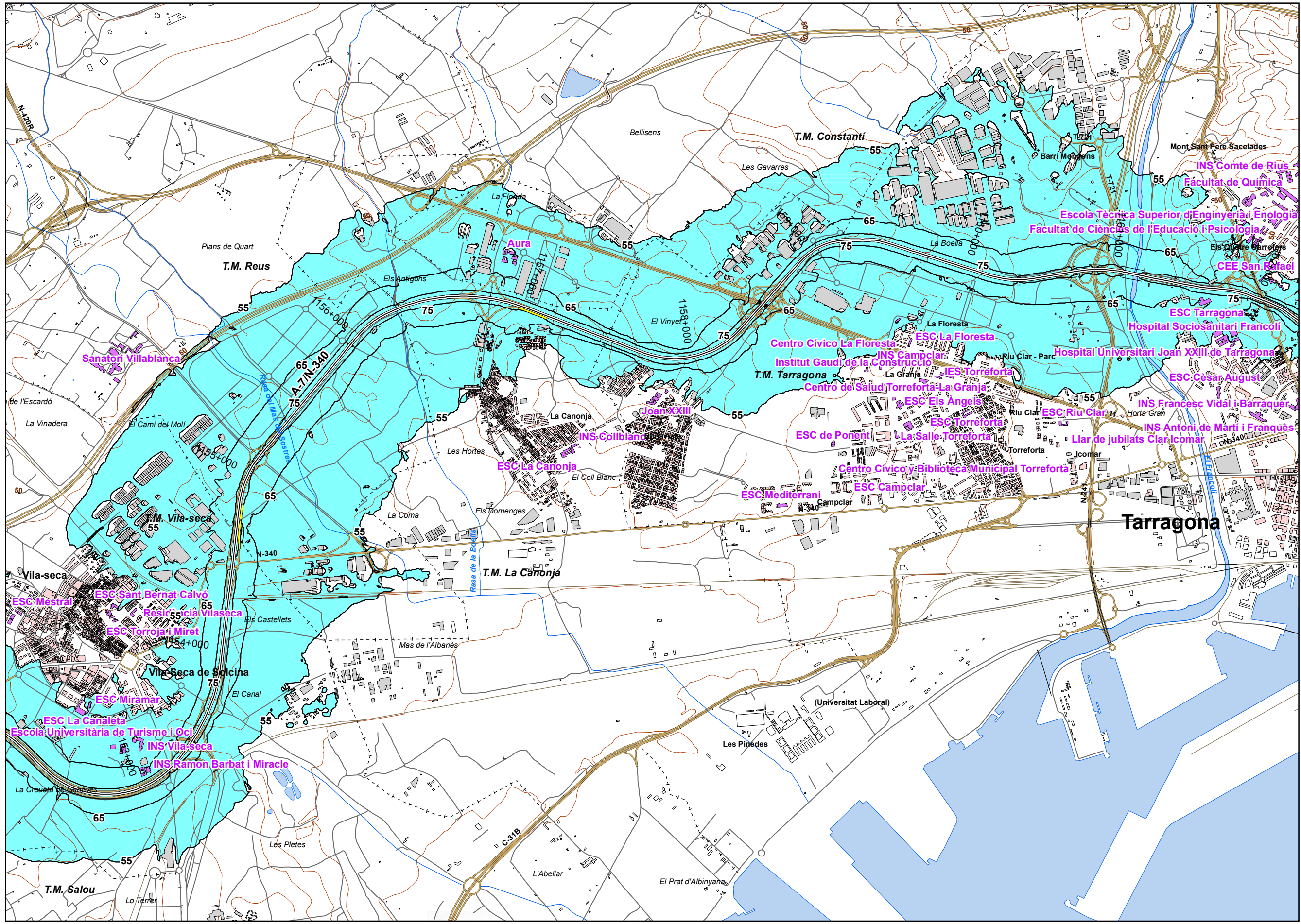
- Zona de afectación
- Isófonas de 55, 65 y 75 dB
- Barreras acústicas**
- Pantalla acústica
- Dique de tierra
- Tipos de edificio**
- Uso residencial
- Uso sanitario o docente
- Uso industrial o comercial

**Elementos cartográficos**

- Eje de la UME
- Viaductos
- Túneles
- Carreteras
- Otras vías
- FFCC
- Curva de nivel maestra
- Curva de nivel
- Hidrografía
- Límite de provincia
- Límite de municipio
- Otros elementos cartográficos







**UNIDAD DE MAPA**  
43\_A-7/N-340  
(P.K. 1129+500 - P.K. 1172+460)

Superficies afectadas	
Lden	Superficie (km <sup>2</sup> )
>55 dB	46,82
>65 dB	10,13
>75 dB	2,43

Hospitales y colegios expuestos		
Lden	Nº hospitales	Nº colegios
>55 dB	3	19
>65 dB	0	2
>75 dB	0	0

**LEYENDA TEMÁTICA**

**Zona de afectación**

- Zona de afectación
- Isófonas de 55, 65 y 75 dB

**Barreras acústicas**

- Pantalla acústica
- Dique de tierra

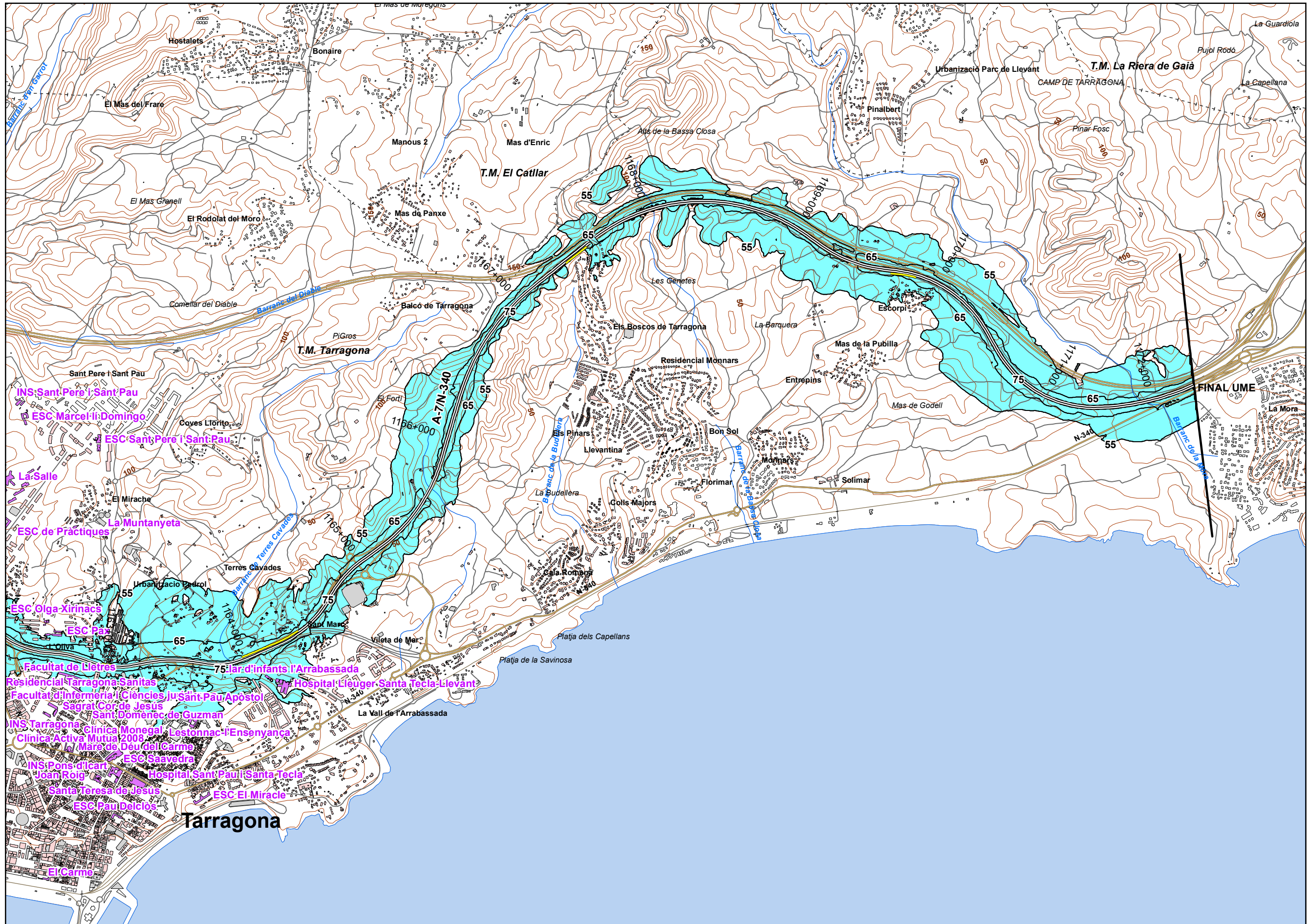
**Tipos de edificio**

- Uso residencial
- Uso sanitario o docente
- Uso industrial o comercial

**Elementos cartográficos**

- Eje de la UME
- Viaductos
- Túneles
- Carreteras
- Otras vías
- FFCC
- Curva de nivel maestra
- Curva de nivel
- Hidrografía
- Límite de provincia
- Límite de municipio
- Otros elementos cartográficos

**MINUTA**



UNIDAD DE MAPA  
43\_A-7/N-340  
(P.K. 1129+500 - P.K. 1172+460)

Superficies afectadas	
Lden	Superficie (km <sup>2</sup> )
>55 dB	46,82
>65 dB	10,13
>75 dB	2,43

Hospitales y colegios expuestos		
Lden	Nº hospitales	Nº colegios
>55 dB	3	19
>65 dB	0	2
>75 dB	0	0

LEYENDA TEMÁTICA

- Zona de afectación
- Zona de afectación
  - Isófonas de 55, 65 y 75 dB
- Barreras acústicas
- Pantalla acústica
  - Dique de tierra
- Tipos de edificio
- Uso residencial
  - Uso sanitario o docente
  - Uso industrial o comercial

Elementos cartográficos

- Eje de la UME
- Viaductos
- Túneles
- Carreteras
- Otras vías
- FFCC
- Curva de nivel maestra
- Curva de nivel
- Hidrografía
- Limite de provincia
- Limite de municipio
- Otros elementos cartográficos

