

SECRETARÍA DE ESTADO DE PLANIFICACIÓN E INFRAESTRUCTURAS
SECRETARÍA GENERAL DE INFRAESTRUCTURAS
DIRECCIÓN GENERAL DE CARRETERAS

MAPAS ESTRATÉGICOS DE RUIDO DE LA RED DE CARRETERAS DEL ESTADO SEGUNDA FASE

EL INGENIERO DIRECTOR DEL ESTUDIO
D. JESÚS RUBIO ALFÉREZ

CONSULTOR
TT&I
EUROGEOECONOMIA

AUTOR DEL ESTUDIO
DÑA. M. JERÓNIMO FRAL/PENGUITA

ESCALAS
1:50.000
LINE A3 ORIGINALES



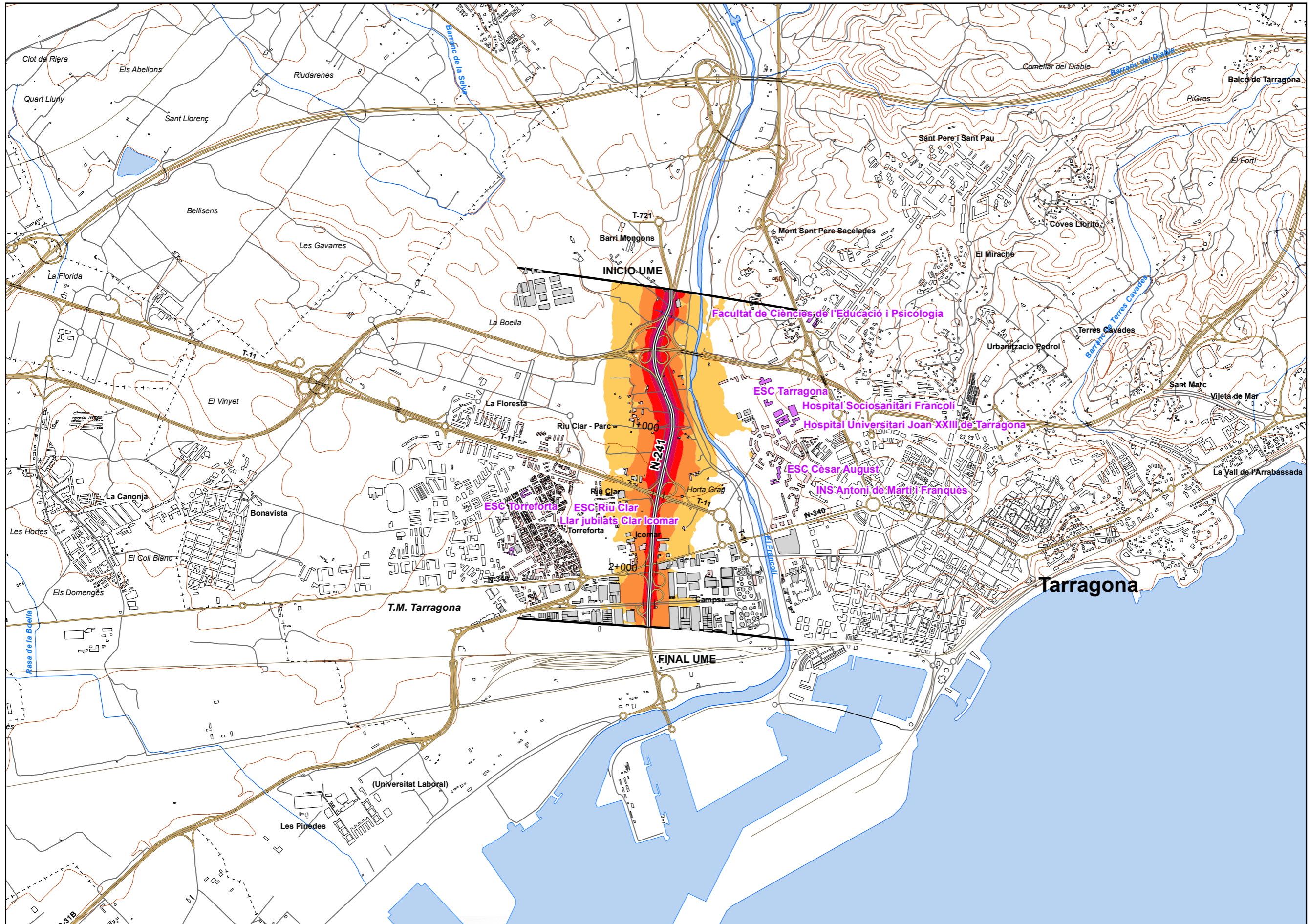
TÍTULO COMPLEMENTARIO
ARAGÓN Y CATALUÑA

CLAVE
EP4-E-218

Nº PLANO 0
HOJA 1 DE 1

FECHA 2013
Nº DE PÁGINA

DESIGNACIÓN
PLANO GUÍA



UNIDAD DE MAPA
43 N-241
(P.K. 0+000 - P.K. 2+390)

LEYENDA TEMÁTICA
Nivel sonoro (dB(A))

55-59	70-74
60-64	> 75
65-69	

Barreras acústicas

Pantalla acústica
Dique de tierra

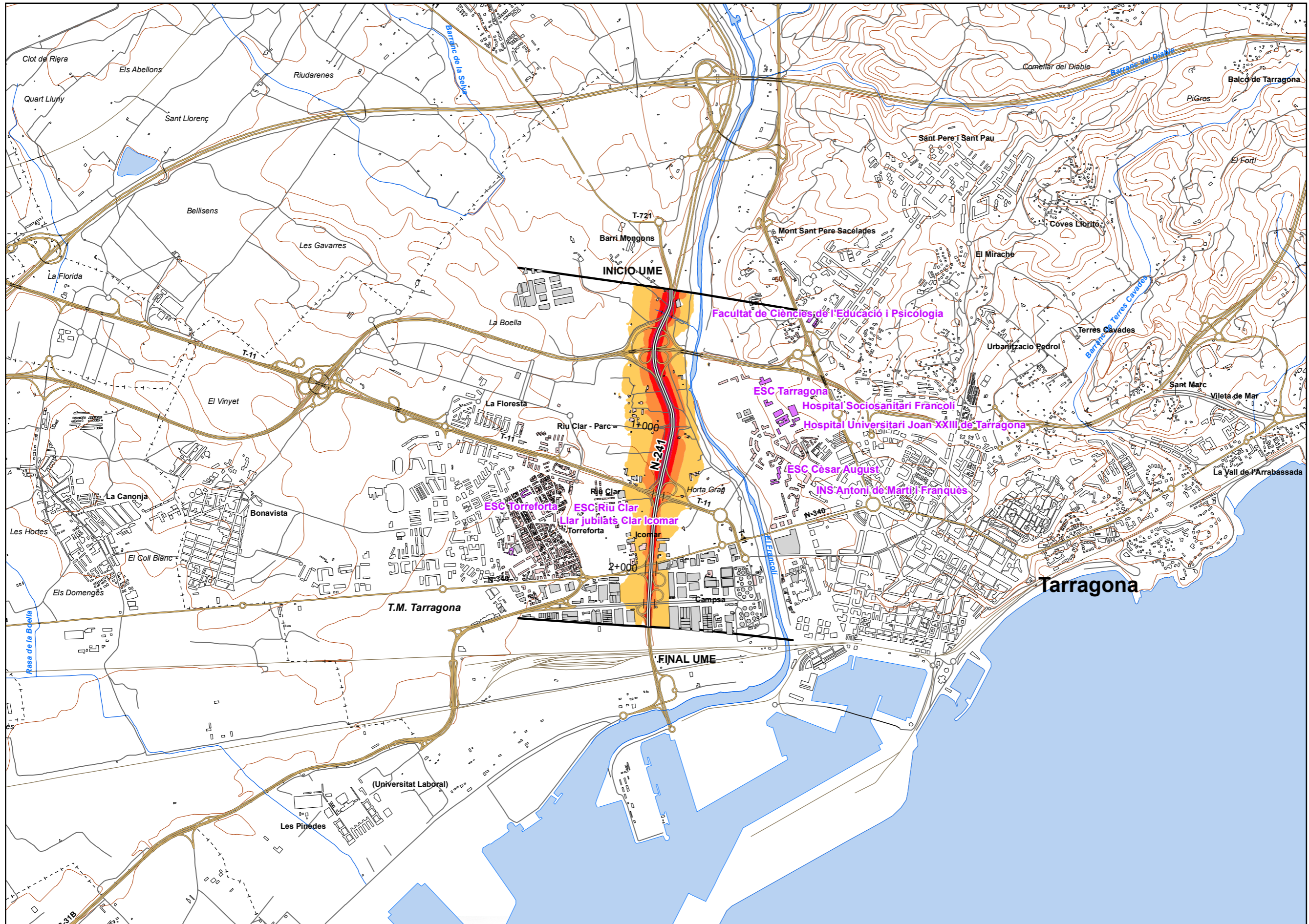
Tipos de edificio

Usos residencial
Usos sanitario o docente
Usos industrial o comercial

Elementos cartográficos

Eje de la UME
Viaductos
Túneles
Carreteras
Otras vías
FFCC
Curva de nivel maestra
Curva de nivel
Hidrografía
+ - + Límite de provincia
+ - - + Límite de municipio
Otros elementos cartográficos

MINUTA



UNIDAD DE MAPA
43 N-241
(P.K. 0+000 - P.K. 2+390)

LEYENDA TEMÁTICA
Nivel sonoro (dB(A))

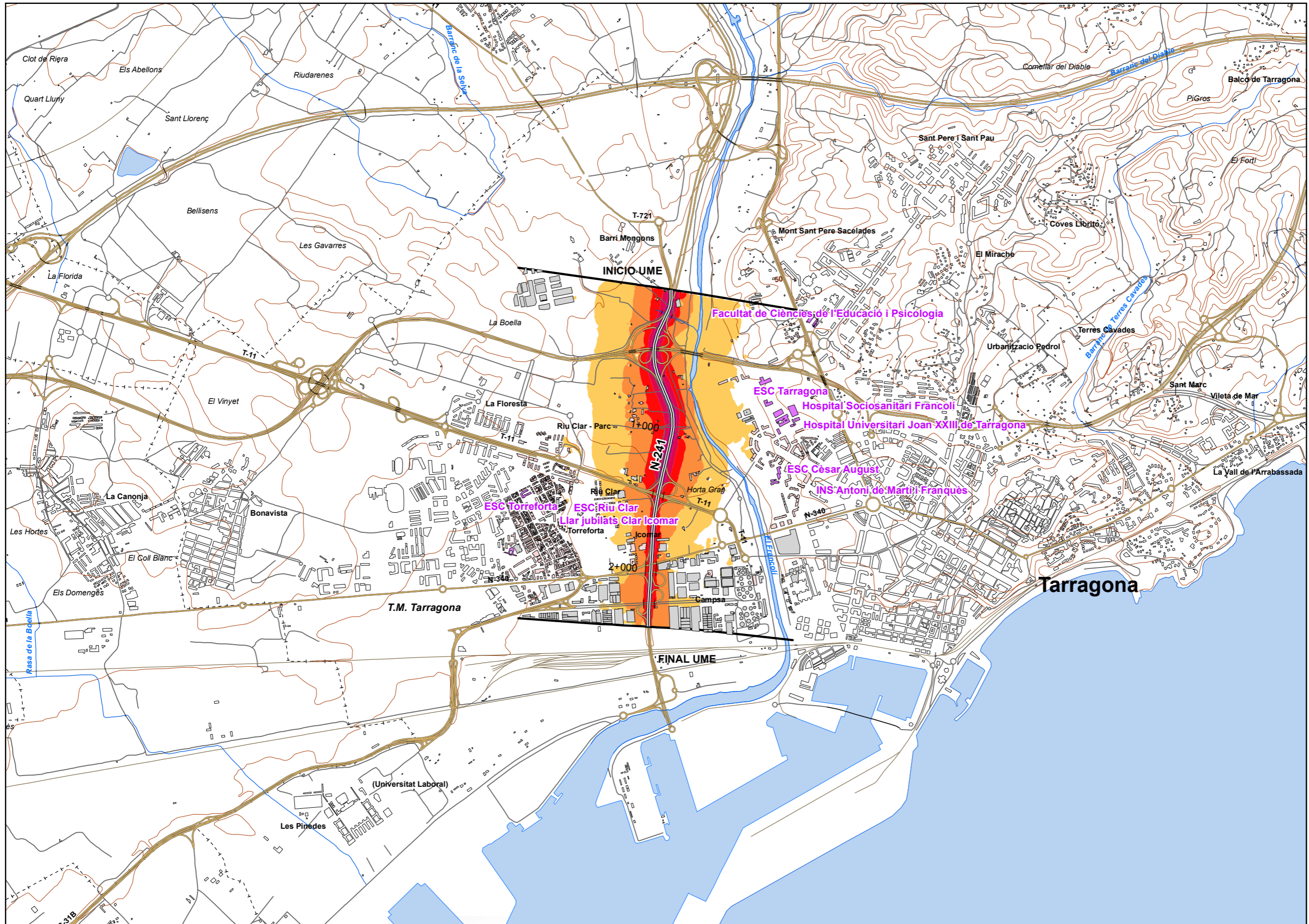
55-59	70-74
60-64	> 75
65-69	

- Barreras acústicas
- Pantalla acústica
 - Dique de tierra

- Tipos de edificio
- Usos residencial
 - Usos sanitario o docente
 - Usos industrial o comercial

- Elementos cartográficos
- Eje de la UME
 - Viaductos
 - Túneles
 - Carreteras
 - Otras vías
 - FFCC
 - Curva de nivel maestra
 - Curva de nivel
 - Hidrografía
 - Límite de provincia
 - Límite de municipio
 - Otros elementos cartográficos

MINUTA



UNIDAD DE MAPA
43 N-241
(P.K. 0+000 - P.K. 2+390)

LEYENDA TEMÁTICA
Nivel sonoro (dB(A))

55-59	70-74
60-64	> 75
65-69	

Barreras acústicas

Pantalla acústica
Dique de tierra

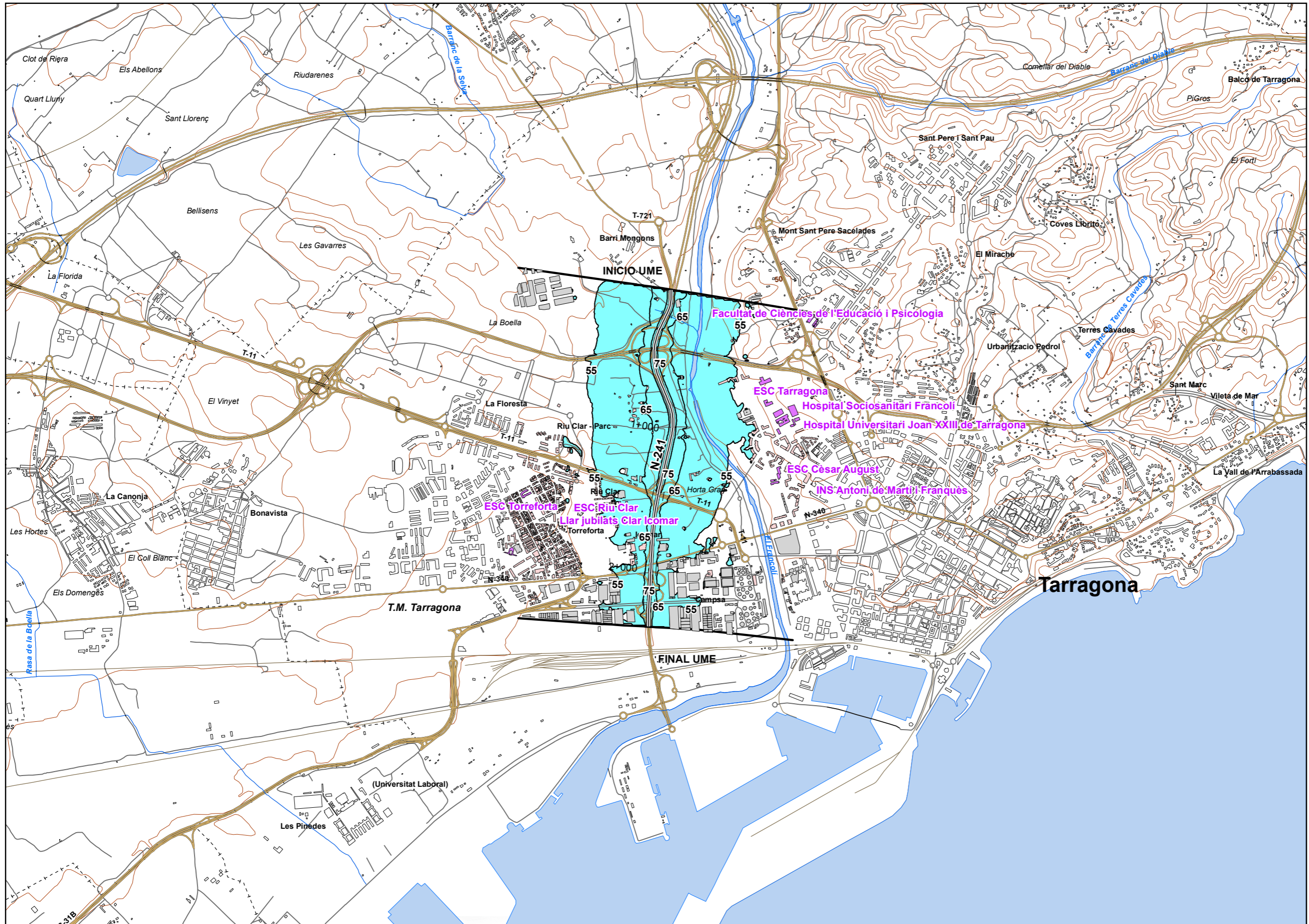
Tipos de edificio

Usos residencial
Usos sanitario o docente
Usos industrial o comercial

Elementos cartográficos

Eje de la UME
Viaductos
Túneles
Carreteras
Otras vías
FFCC
Curva de nivel maestra
Curva de nivel
Hidrografía
+ - + Límite de provincia
+ - - + Límite de municipio
Otros elementos cartográficos

MINUTA



UNIDAD DE MAPA
43_N-241
(P.K. 0+000 - P.K. 2+390)

Superficies afectadas	
Lden	Superficie (km ²)
>55 dB	1,78
>65 dB	0,38
>75 dB	0,09

Hospitales y colegios expuestos		
Lden	Nº hospitales	Nº colegios
>55 dB	0	2
>65 dB	0	0
>75 dB	0	0

LEYENDA TEMÁTICA
Zona de afectación

- Zona de afectación
- Isófonas de 55, 65 y 75 dB

- Barreras acústicas
- Pantalla acústica
 - Dique de tierra

- Tipos de edificio
- Usos residencial
 - Usos sanitario o docente
 - Usos industrial o comercial

- Elementos cartográficos
- Eje de la UME
 - Viaductos
 - Túneles
 - Carreteras
 - Otras vías
 - FFCC
 - Curva de nivel maestra
 - Curva de nivel
 - Hidrografía
 - Límite de provincia
 - Límite de municipio
 - Otros elementos cartográficos

MINUTA