

UNIDAD DE MAPA
43_N-340a_2
(P.K. 1151+800 - P.K. 1160+640)

LEYENDA TEMÁTICA
Nivel sonoro (dB(A))

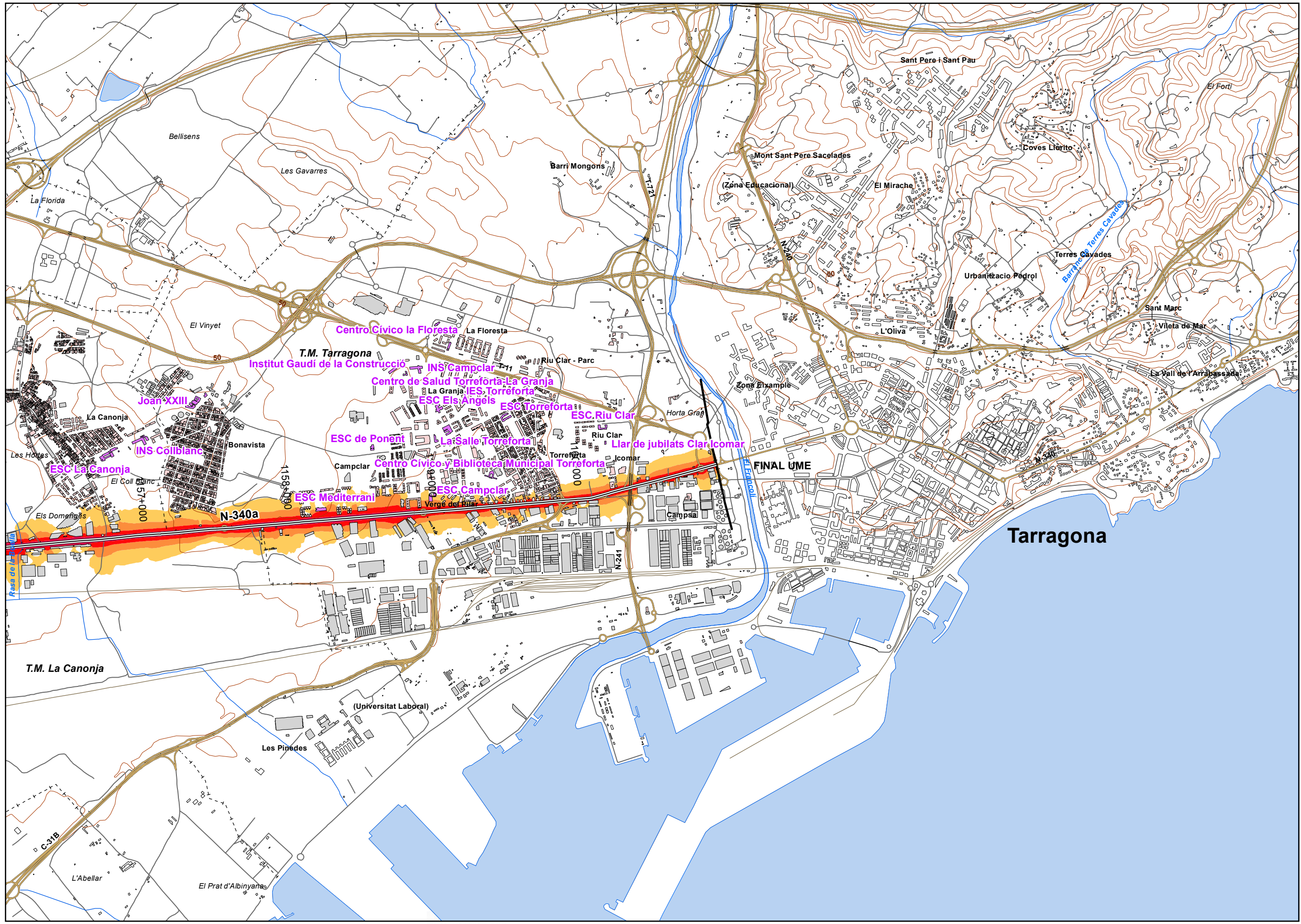
55-59	70-74
60-64	> 75
65-69	

- Barreras acústicas
- Pantalla acústica
 - Dique de tierra

- Tipos de edificio
- Usos residencial
 - Usos sanitario o docente
 - Usos industrial o comercial

- Elementos cartográficos
- Eje de la UME
 - Viaductos
 - Túneles
 - Carreteras
 - Otras vías
 - FFCC
 - Curva de nivel maestra
 - Curva de nivel
 - Hidrografía
 - Límite de provincia
 - Límite de municipio
 - Otros elementos cartográficos

MINUTA



UNIDAD DE MAPA
43_N-340a_2
(P.K. 1151+800 - P.K. 1160+640)

LEYENDA TEMÁTICA
Nivel sonoro (dB(A))

55-59	70-74
60-64	> 75
65-69	

- Barreras acústicas
- Pantalla acústica
 - Dique de tierra

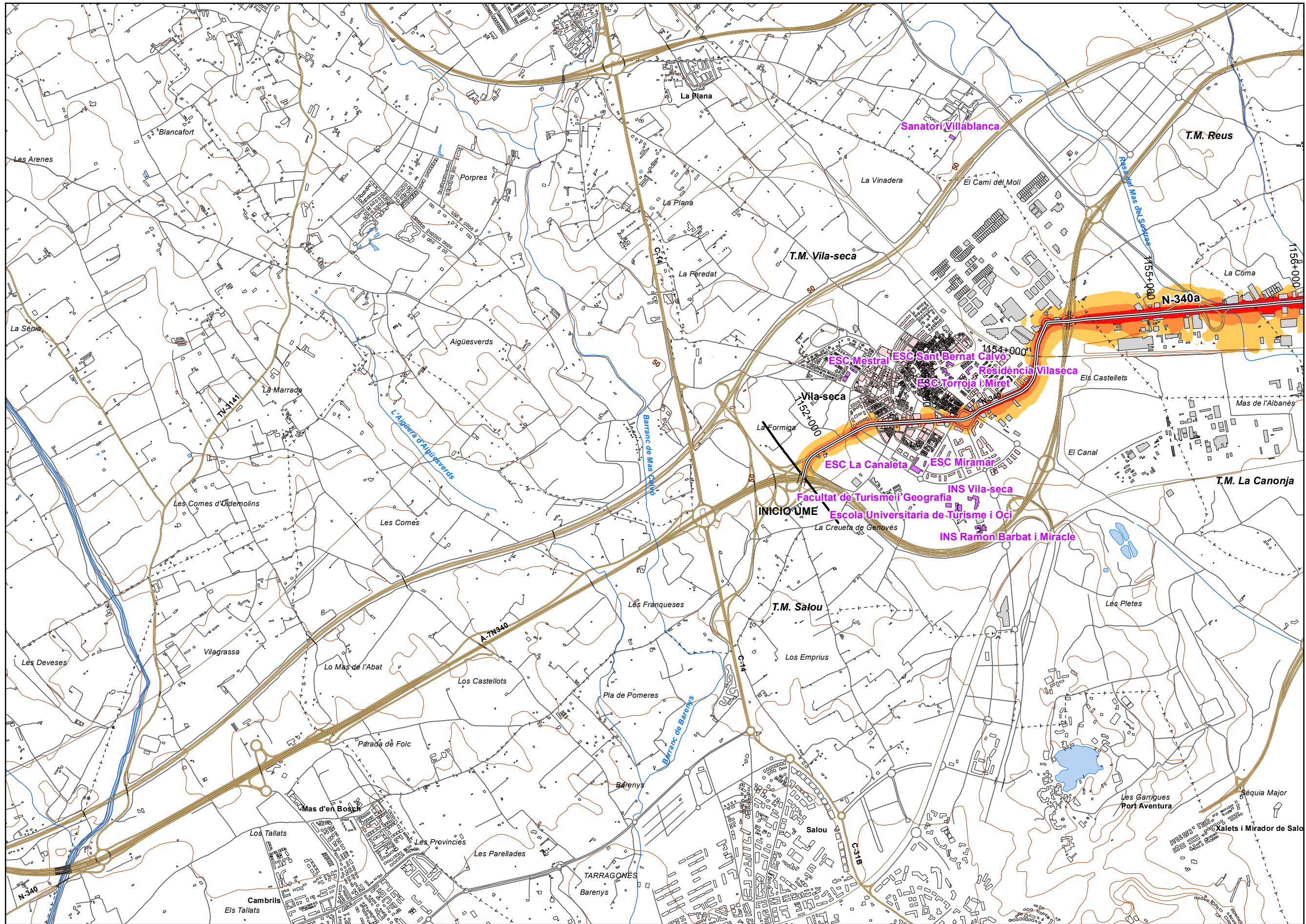
- Tipos de edificio
- Usos residencial
 - Usos sanitario o docente
 - Usos industrial o comercial

- Elementos cartográficos
- Eje de la UME
 - Viaductos
 - Túneles
 - Carreteras
 - Otras vías
 - FFCC
 - Curva de nivel maestra
 - Curva de nivel
 - Hidrografía
 - Límite de provincia
 - Límite de municipio
 - Otros elementos cartográficos

MINUTA

1

2



UNIDAD DE MAPA
43_N-340a_2
(P.K. 1151+800 - P.K. 1160+640)

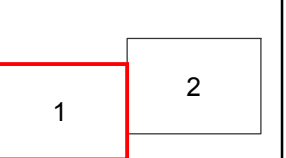
LEYENDA TEMÁTICA
Nivel sonoro (dB(A))

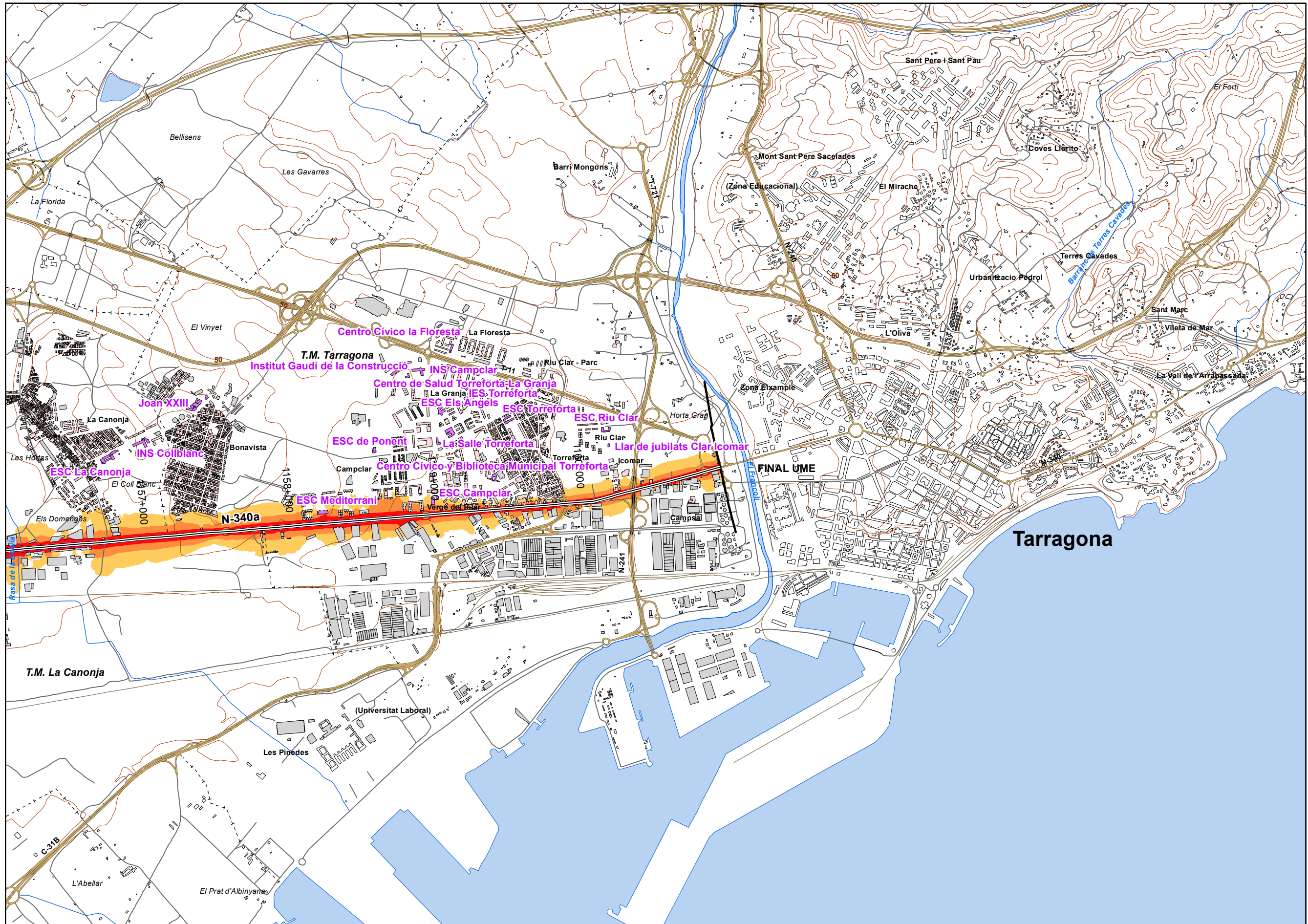
55-59	70-74
60-64	> 75
65-69	

- Barreras acústicas
- Pantalla acústica
 - Dique de tierra

- Tipos de edificio
- Usos residencial
 - Usos sanitario o docente
 - Usos industrial o comercial

- Elementos cartográficos
- Eje de la UME
 - Viaductos
 - Túneles
 - Carreteras
 - Otras vías
 - FFCC
 - Curva de nivel maestra
 - Curva de nivel
 - Hidrografía
 - Límite de provincia
 - Límite de municipio
 - Otros elementos cartográficos





UNIDAD DE MAPA
43_N-340a_2
(P.K. 1151+800 - P.K. 1160+640)

LEYENDA TEMÁTICA
Nivel sonoro (dB(A))

55-59	70-74
60-64	> 75
65-69	

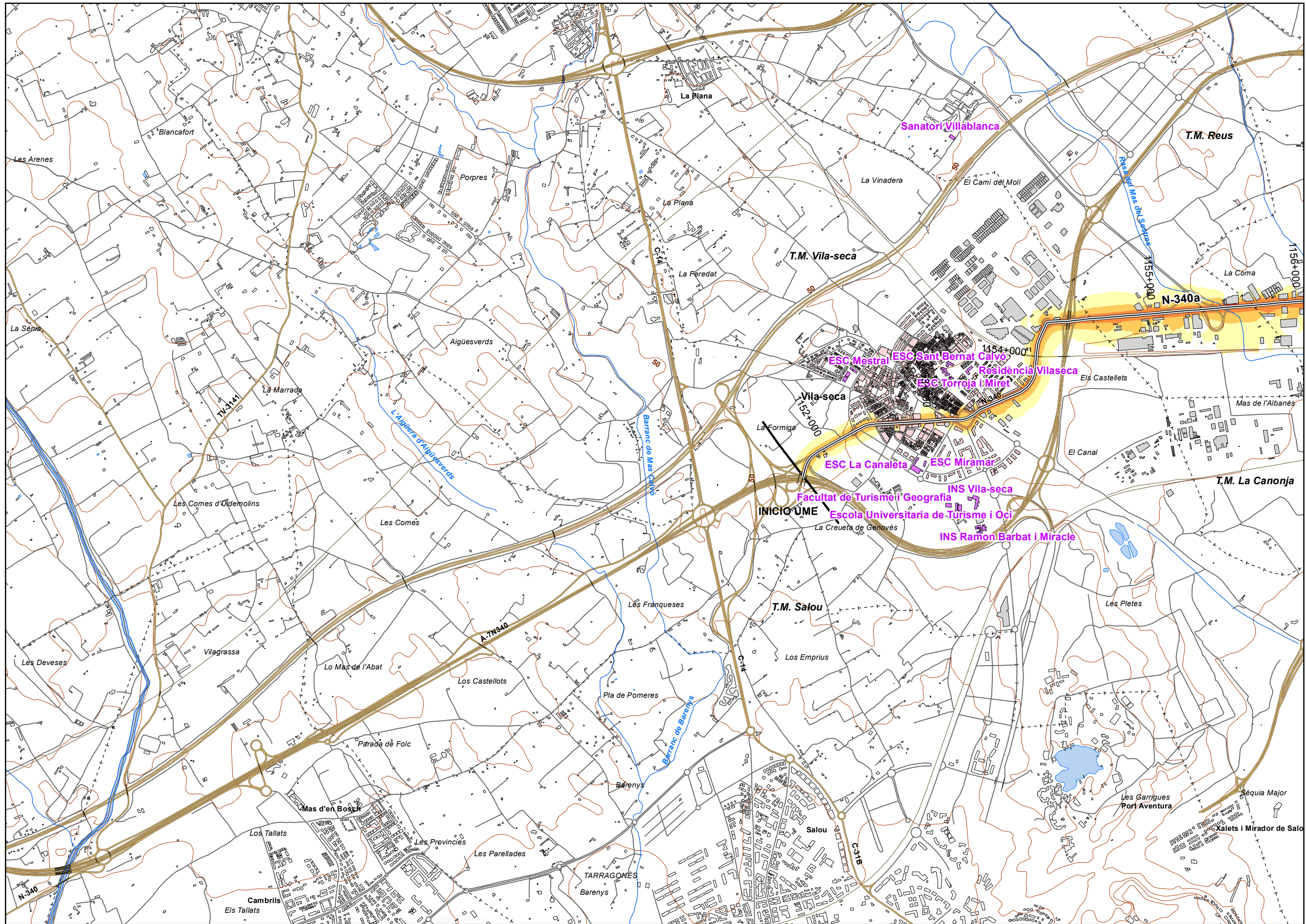
- Barreras acústicas
- Pantalla acústica
 - Dique de tierra

- Tipos de edificio
- Usos residencial
 - Usos sanitario o docente
 - Usos industrial o comercial

- Elementos cartográficos
- Eje de la UME
 - Viaductos
 - Túneles
 - Carreteras
 - Otras vías
 - FFCC
 - Curva de nivel maestra
 - Curva de nivel
 - Hidrografía
 - Límite de provincia
 - Límite de municipio
 - Otros elementos cartográficos

MINUTA

1 2



UNIDAD DE MAPA
43_N-340a_2
(P.K. 1151+800 - P.K. 1160+640)

LEYENDA TEMÁTICA
Nivel sonoro (dB(A))

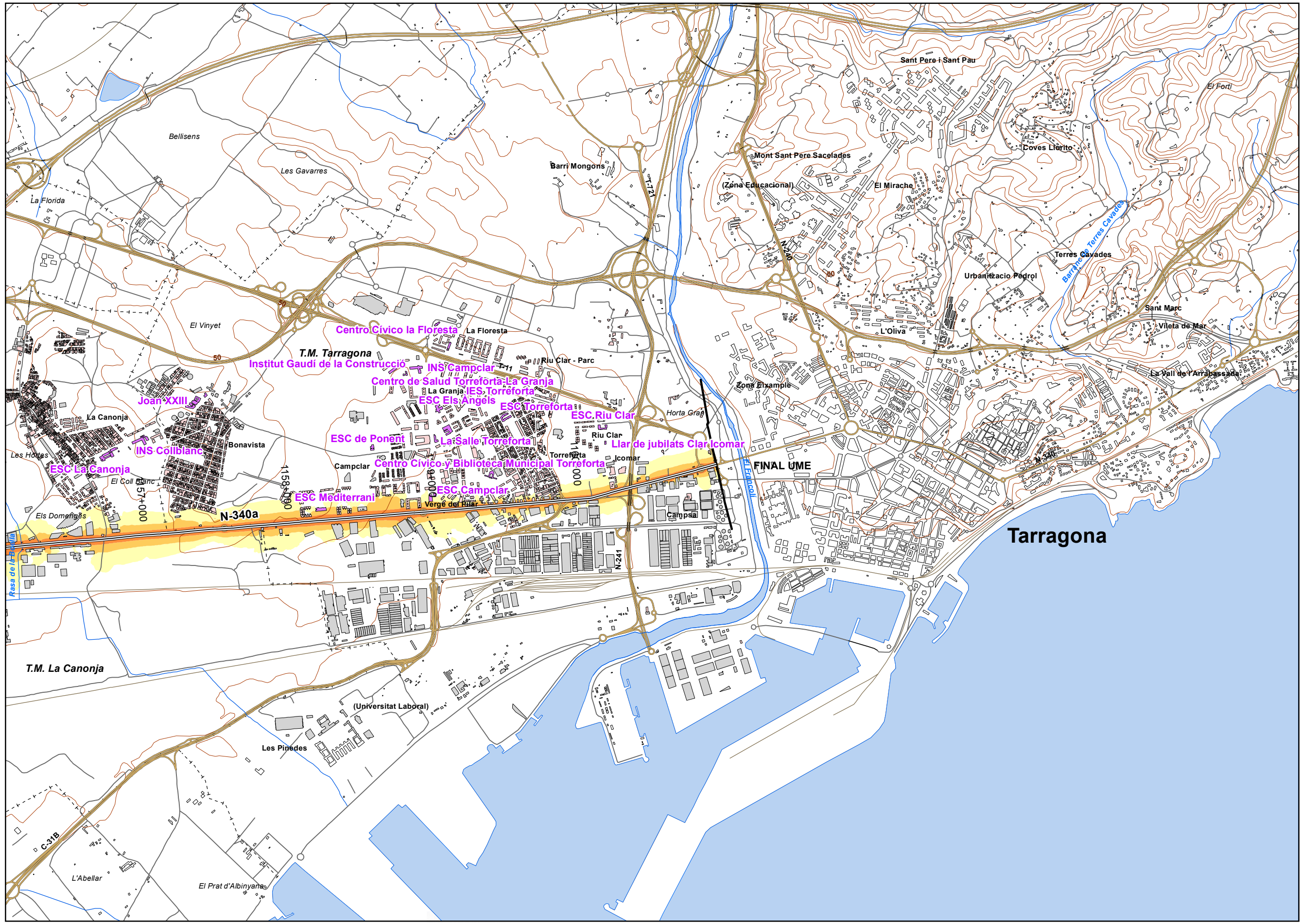
50-54	65-69
55-59	> 70
60-64	

Barreras acústicas
Pantalla acústica
Dique de tierra

Tipos de edificio
Usos residencial
Usos sanitario o docente
Usos industrial o comercial

Elementos cartográficos
Eje de la UME
Viaductos
Túneles
Carreteras
Otras vías
FFCC
Curva de nivel maestra
Curva de nivel
Hidrografía
Límite de provincia
Límite de municipio
Otros elementos cartográficos

MINUTA



UNIDAD DE MAPA
43_N-340a_2
(P.K. 1151+800 - P.K. 1160+640)

LEYENDA TEMÁTICA
Nivel sonoro (dB(A))

50-54	65-69
55-59	> 70
60-64	

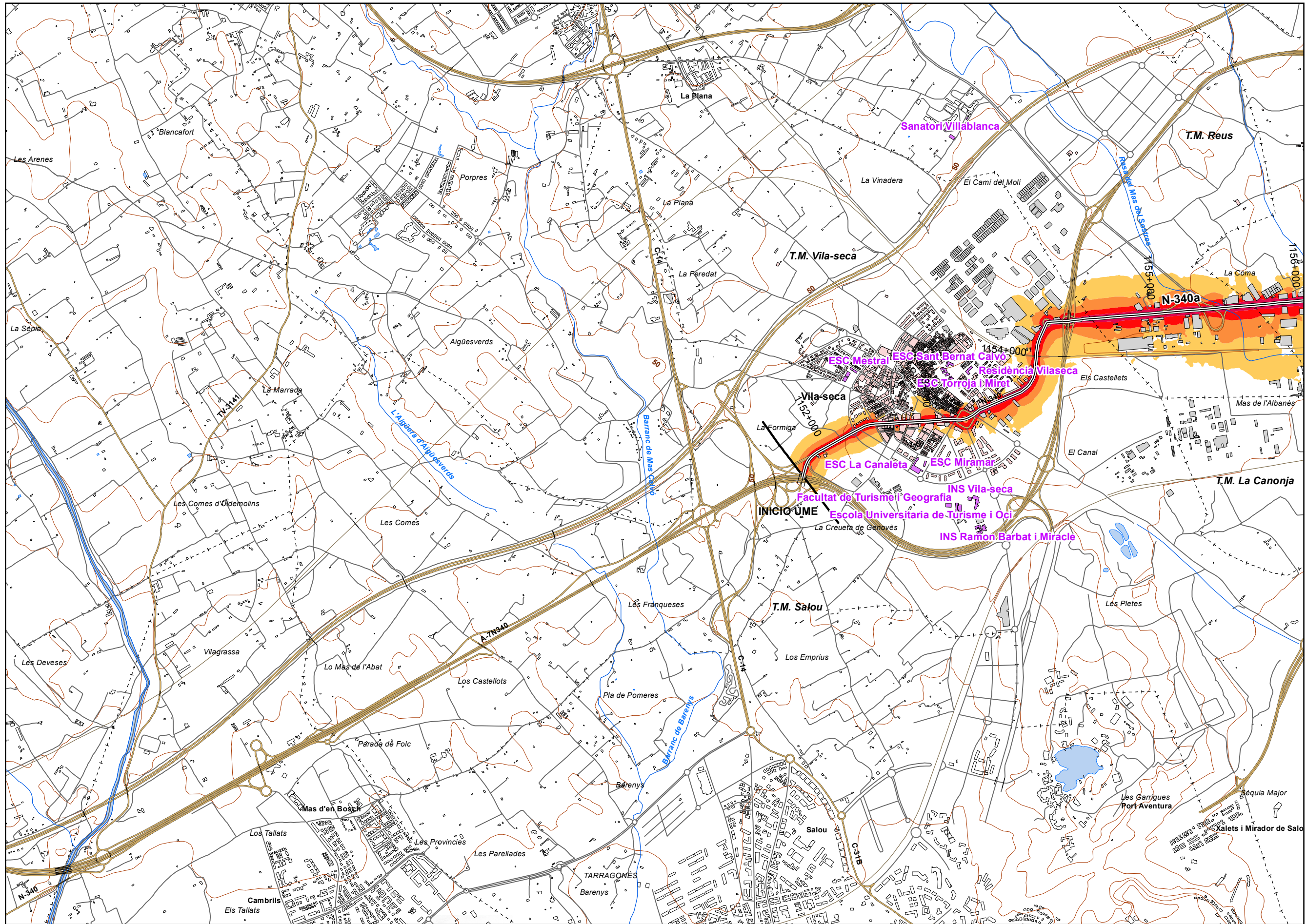
- Barreras acústicas
- Pantalla acústica
 - Dique de tierra

- Tipos de edificio
- Usos residencial
 - Usos sanitario o docente
 - Usos industrial o comercial

- Elementos cartográficos
- Eje de la UME
 - Viaductos
 - Túneles
 - Carreteras
 - Otras vías
 - FFCC
 - Curva de nivel maestra
 - Curva de nivel
 - Hidrografía
 - Límite de provincia
 - Límite de municipio
 - Otros elementos cartográficos

MINUTA

1 2



UNIDAD DE MAPA
43_N-340a_2
(P.K. 1151+800 - P.K. 1160+640)

LEYENDA TEMÁTICA
Nivel sonoro (dB(A))

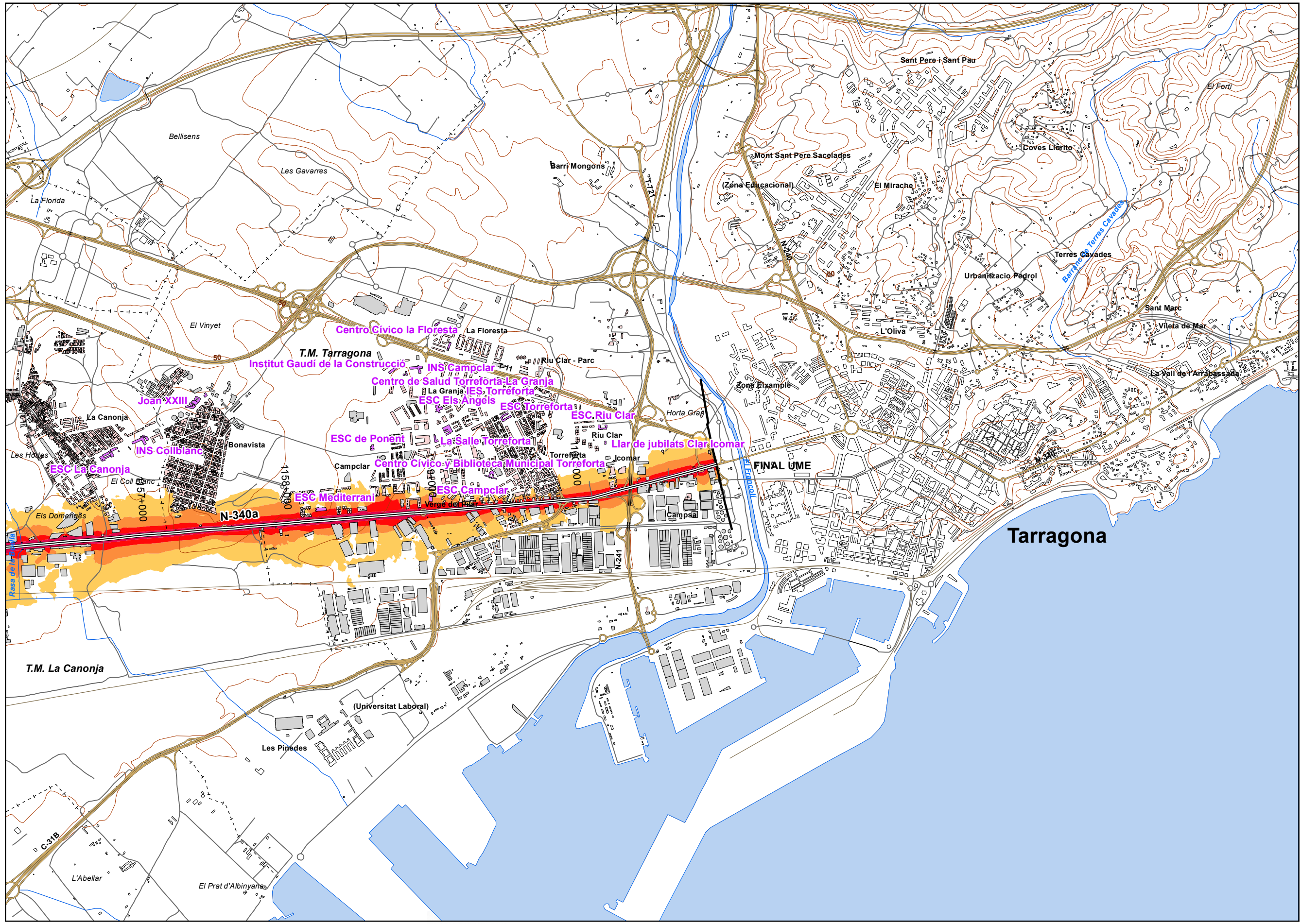
55-59	70-74
60-64	> 75
65-69	

- Barreras acústicas
- Pantalla acústica
 - Dique de tierra

- Tipos de edificio
- Usos residencial
 - Usos sanitario o docente
 - Usos industrial o comercial

- Elementos cartográficos
- Eje de la UME
 - Viaductos
 - Túneles
 - Carreteras
 - Otras vías
 - FFCC
 - Curva de nivel maestra
 - Curva de nivel
 - Hidrografía
 - Límite de provincia
 - Límite de municipio
 - Otros elementos cartográficos

MINUTA



UNIDAD DE MAPA
43_N-340a_2
(P.K. 1151+800 - P.K. 1160+640)

LEYENDA TEMÁTICA
Nivel sonoro (dB(A))

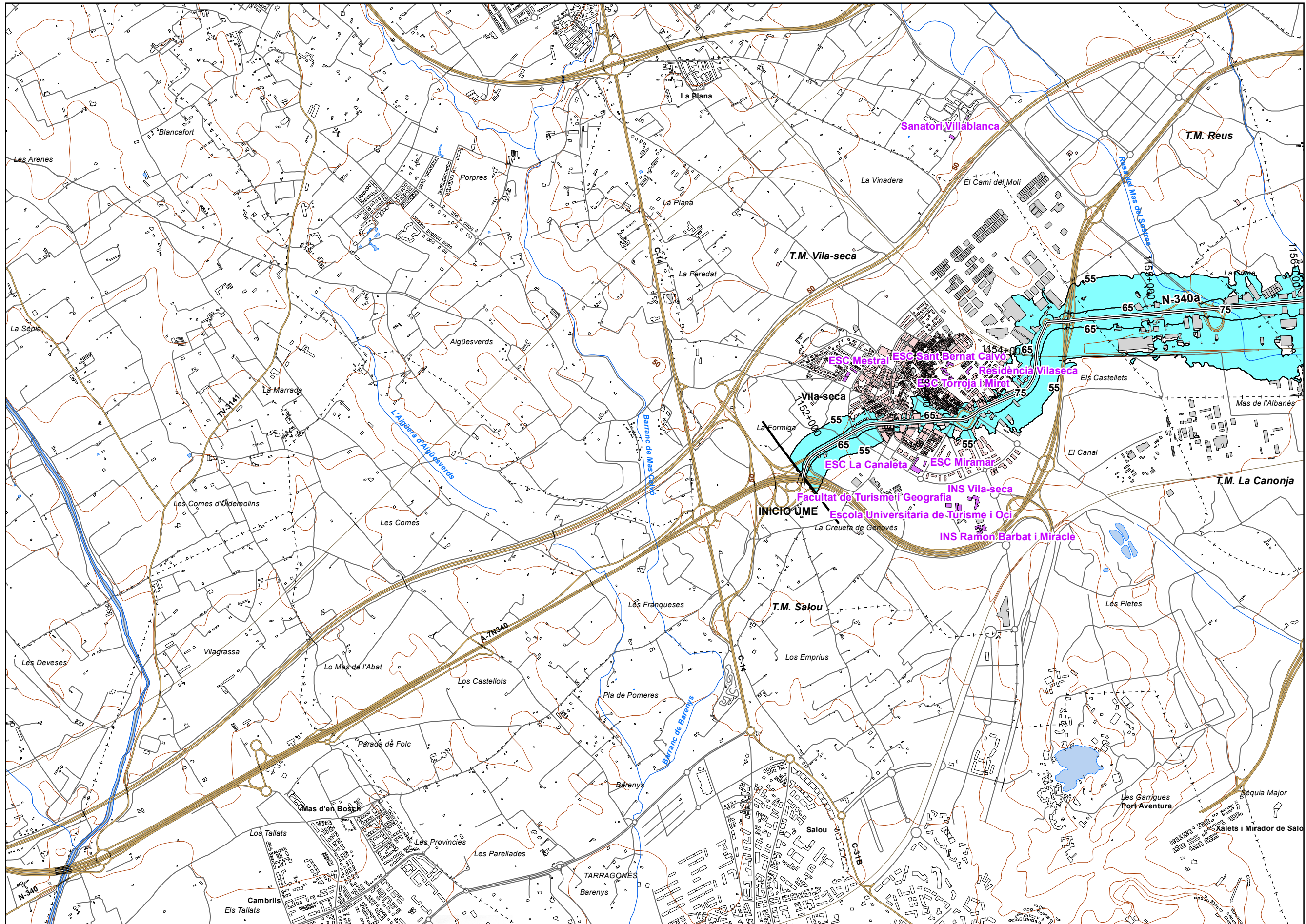
55-59	70-74
60-64	> 75
65-69	

- Barreras acústicas
- Pantalla acústica
 - Dique de tierra

- Tipos de edificio
- Usos residencial
 - Usos sanitario o docente
 - Usos industrial o comercial

- Elementos cartográficos
- Eje de la UME
 - Viaductos
 - Túneles
 - Carreteras
 - Otras vías
 - FFCC
 - Curva de nivel maestra
 - Curva de nivel
 - Hidrografía
 - Límite de provincia
 - Límite de municipio
 - Otros elementos cartográficos

MINUTA



UNIDAD DE MAPA
43_N-340a_2
(P.K. 1151+800 - P.K. 1160+640)

Superficies afectadas

Lden	Superficie (km ²)
>55 dB	3,26
>65 dB	0,83
>75 dB	0,09

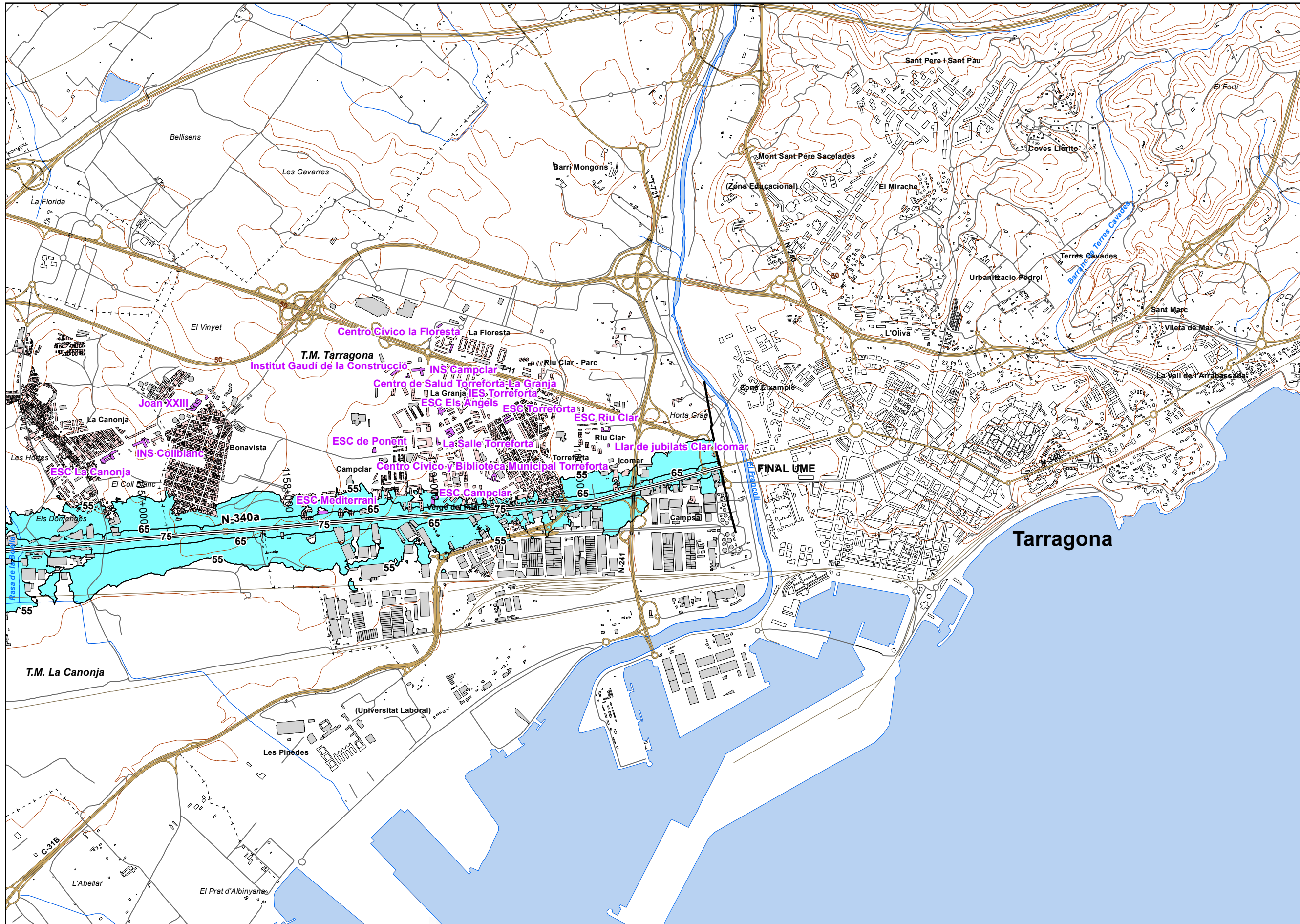
Hospitales y colegios expuestos

Lden	Nº hospitales	Nº colegios
>55 dB	0	2
>65 dB	0	1
>75 dB	0	0

LEYENDA TEMÁTICA

- Zona de afección**
- Zona de afección
 - Isófonas de 55, 65 y 75 dB
- Barreras acústicas**
- Pantalla acústica
 - Dique de tierra
- Tipos de edificio**
- Uso residencial
 - Uso sanitario o docente
 - Uso industrial o comercial
- Elementos cartográficos**
- Eje de la UME
 - Viaductos
 - Túneles
 - Carreteras
 - Otras vías
 - FFCC
 - Curva de nivel maestra
 - Curva de nivel
 - Hidrografía
 - Límite de provincia
 - Límite de municipio
 - Otros elementos cartográficos

MINUTA



UNIDAD DE MAPA
 43_N-340a_2
 (P.K. 1151+800 - P.K. 1160+640)

Superficies afectadas	
Lden	Superficie (km ²)
>55 dB	3,26
>65 dB	0,83
>75 dB	0,09

Hospitales y colegios expuestos		
Lden	Nº hospitales	Nº colegios
>55 dB	0	2
>65 dB	0	1
>75 dB	0	0

LEYENDA TEMÁTICA
 Zona deafección

- Zona deafección
- Isófonas de 55, 65 y 75 dB

Barreras acústicas

- Pantalla acústica
- Dique de tierra

Tipos de edificio

- Uso residencial
- Uso sanitario o docente
- Uso industrial o comercial

Elementos cartográficos

- Eje de la UME
- Viaductos
- Túneles
- Carreteras
- Otras vías
- FFCC
- Curva de nivel maestra
- Curva de nivel
- Hidrografía
- Límite de provincia
- Límite de municipio
- Otros elementos cartográficos

