

UNIDAD DE MAPA
50_A-23_1
(P.K. 202+600 - P.K. 277+010)

LEYENDA TEMÁTICA
Nivel sonoro (dB(A))

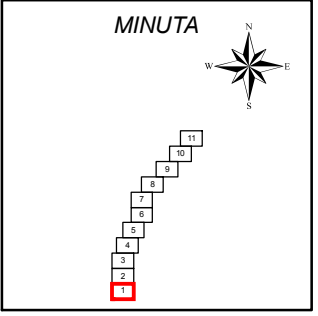
55-59	70-74
60-64	> 75
65-69	

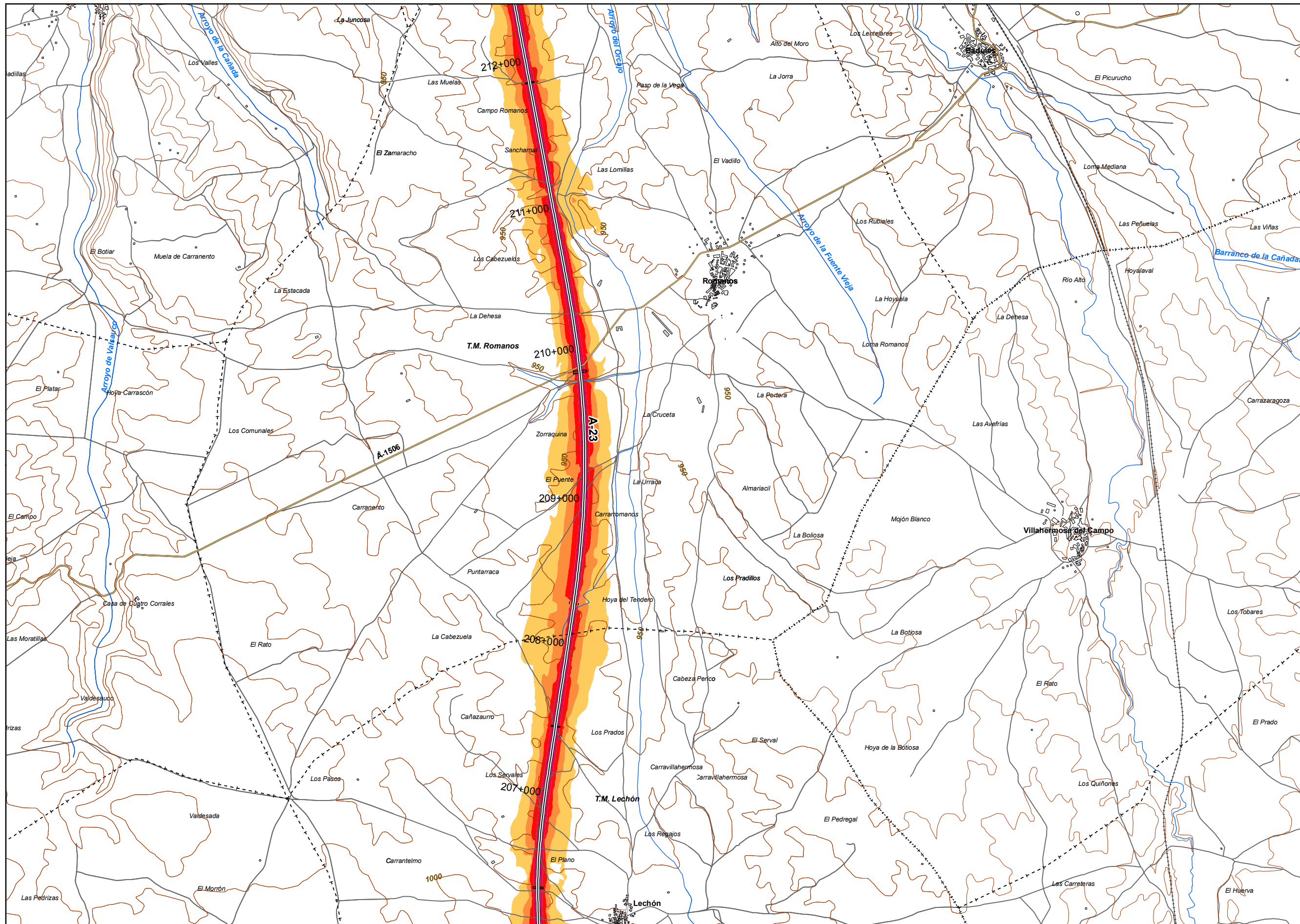
Barreras acústicas

- Pantalla acústica
- Dique de tierra

- Tipos de edificio**
- Usos residencial
 - Usos sanitario o docente
 - Usos industrial o comercial

- Elementos cartográficos**
- Eje de la UME
 - Viaductos
 - Túneles
 - Carreteras
 - Otras vías
 - FFCC
 - Curva de nivel maestra
 - Curva de nivel
 - Hidrografía
 - Límite de provincia
 - Límite de municipio
 - Otros elementos cartográficos





UNIDAD DE MAPA
50_A-23_1
(P.K. 202+600 - P.K. 277+010)

LEYENDA TEMÁTICA
Nivel sonoro (dB(A))

55-59	70-74
60-64	> 75
65-69	

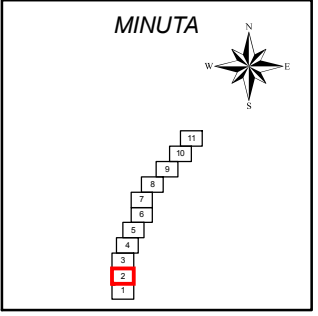
Barreras acústicas

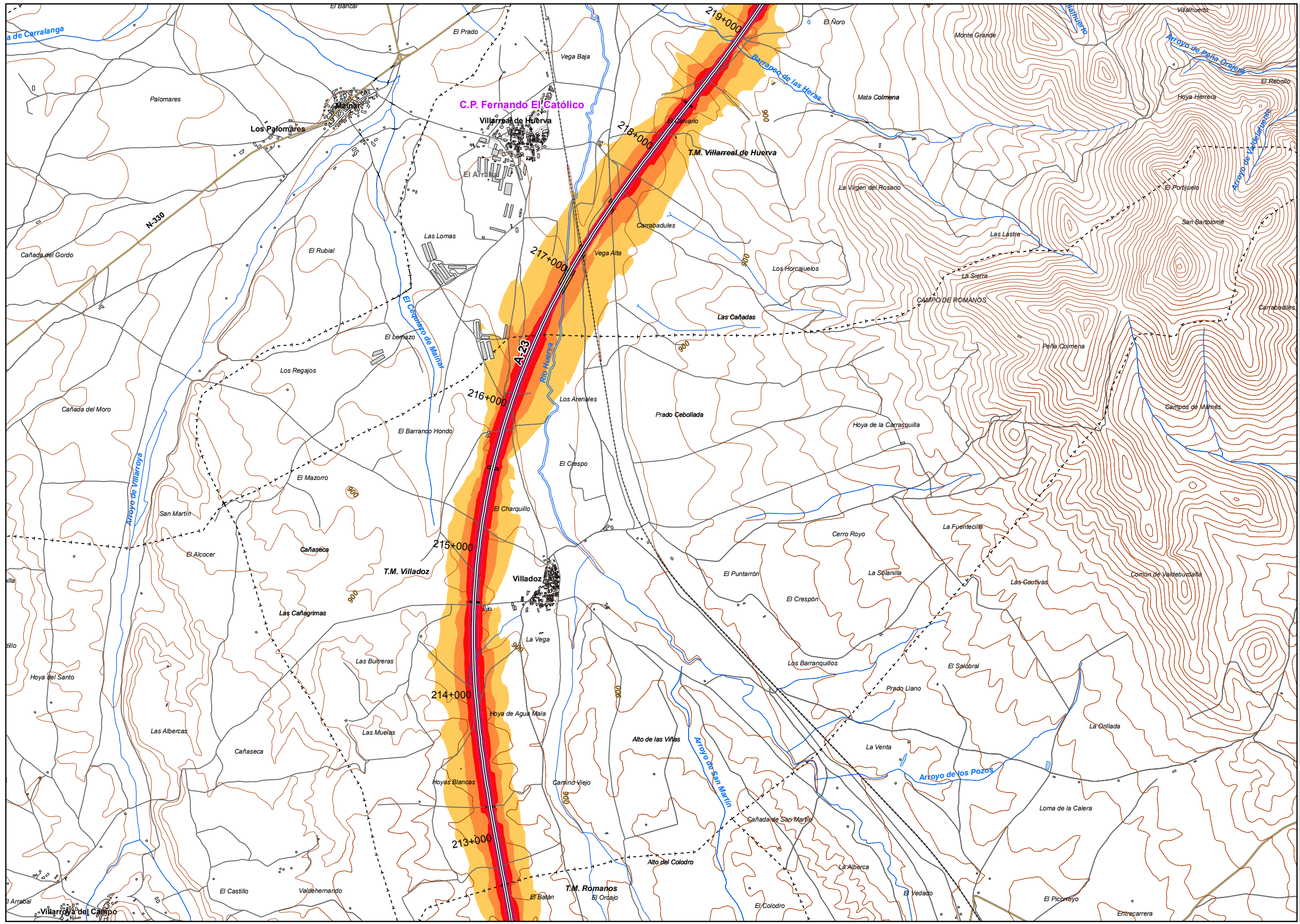
Tipos de edificio

Usos residenciales
Usos sanitarios o docentes
Usos industriales o comerciales

Elementos cartográficos

Eje de la UME
Viaductos
Túneles
Carreteras
Otras vías
FFCC
Curva de nivel maestra
Curva de nivel
Hidrografía
Limite de provincia
Limite de municipio
Otros elementos cartográficos





UNIDAD DE MAPA
50_A-23_1
(P.K. 202+600 - P.K. 277+010)

LEYENDA TEMÁTICA
Nivel sonoro (dB(A))

55-59	70-74
60-64	> 75
65-69	

Barreras acústicas

Tipos de edificio

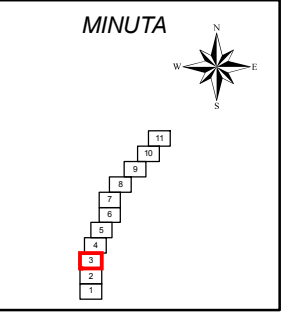
Usos residenciales
Usos sanitarios o docentes
Usos industriales o comerciales

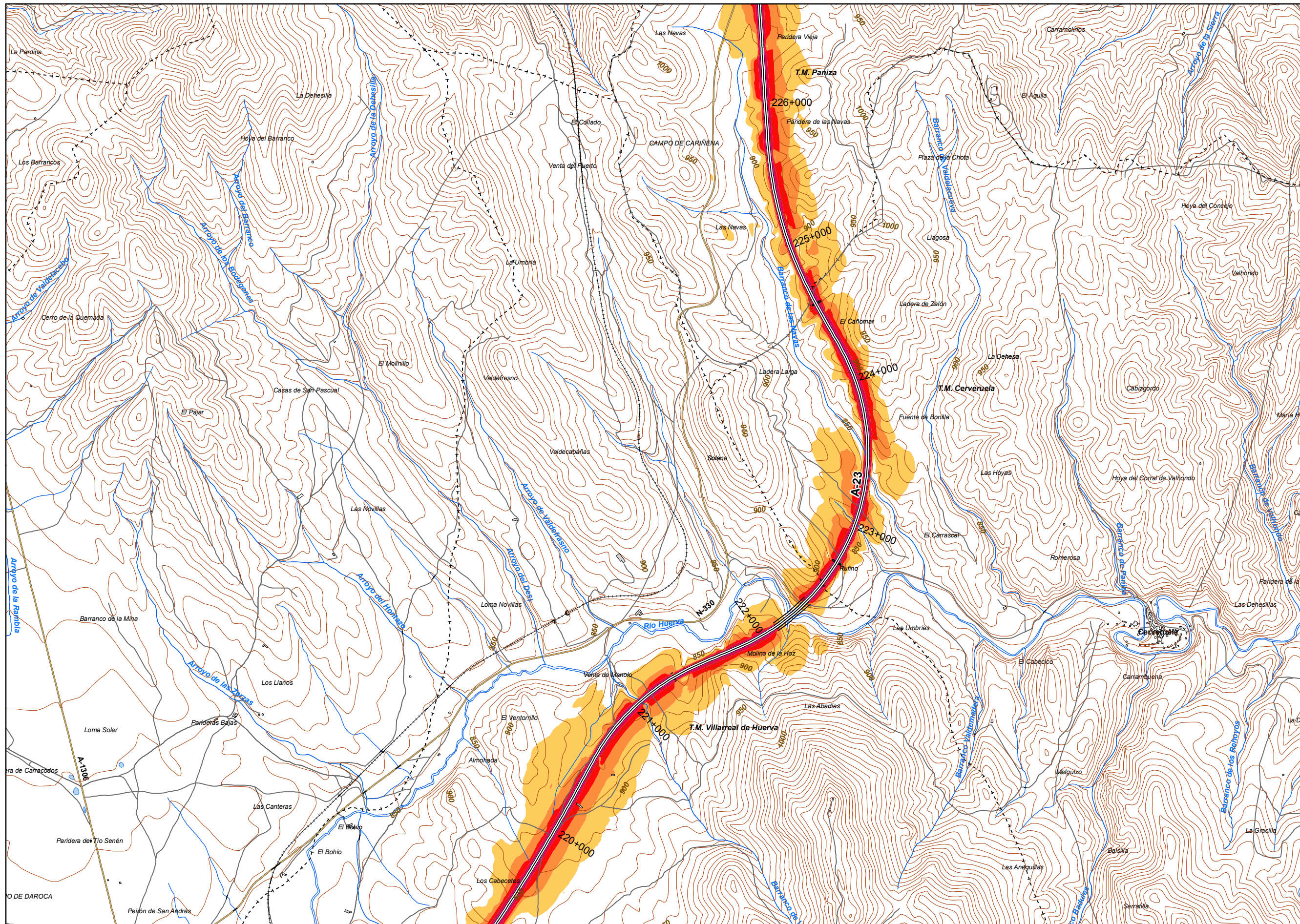
Elementos cartográficos

Eje de la UME
Viaductos
Túneles
Carreteras
Otras vías
FFCC
Curva de nivel maestra
Curva de nivel
Hidrografía
+ - + Límite de provincia
+ - - + Límite de municipio
Otros elementos cartográficos

Barreras acústicas

Pantalla acústica
Dique de tierra





UNIDAD DE MAPA
50_A-23_1
(P.K. 202+600 - P.K. 277+010)

LEYENDA TEMÁTICA
Nivel sonoro (dB(A))

55-59	70-74
60-64	> 75
65-69	

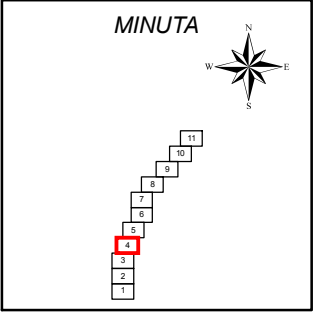
Barreras acústicas

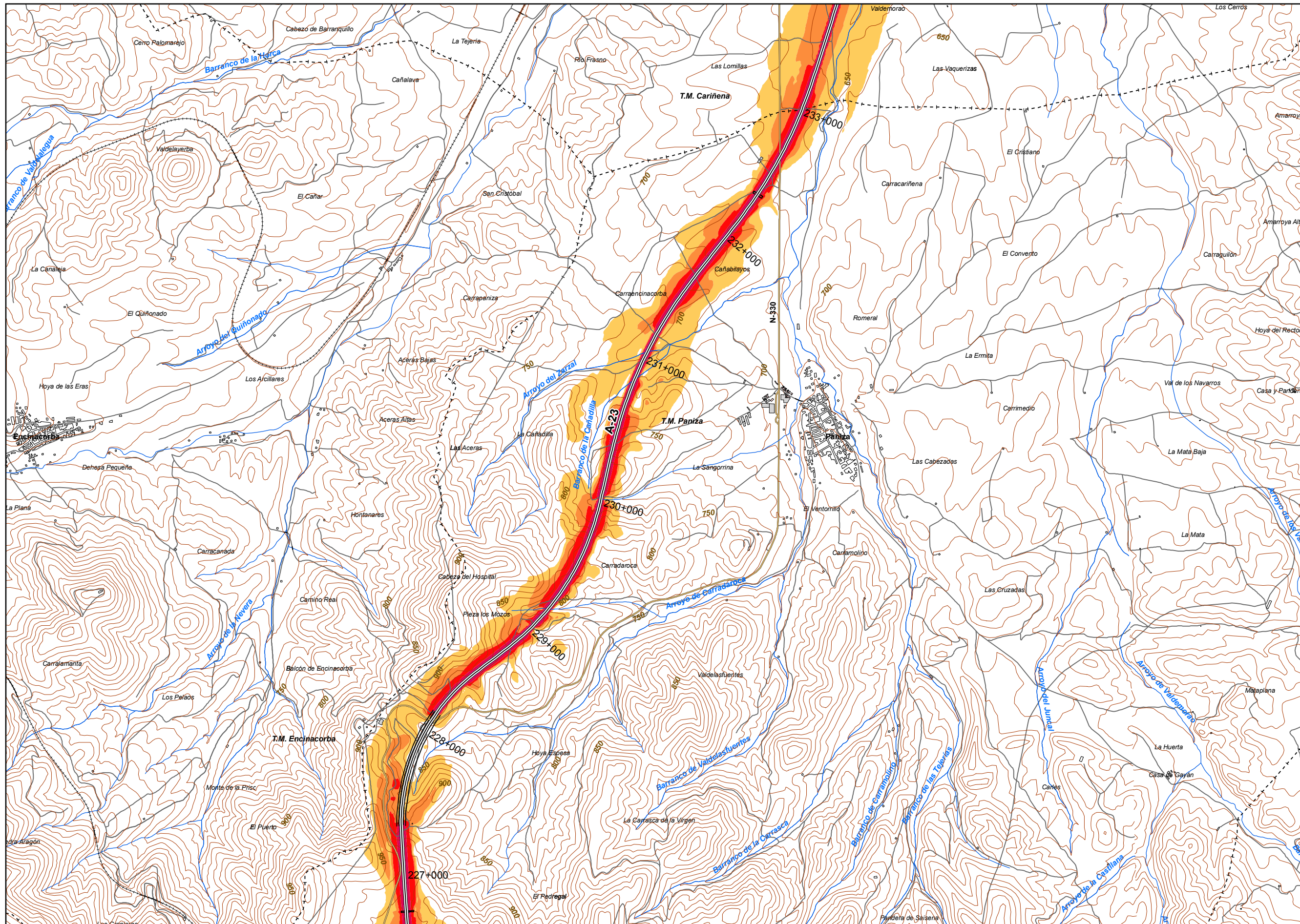
Tipos de edificio

Usos residenciales
Usos sanitarios o docentes
Usos industriales o comerciales

Elementos cartográficos

Eje de la UME
Viaductos
Túneles
Carreteras
Otras vías
FFCC
Curva de nivel maestra
Curva de nivel
Hidrografía
+ - + Límite de provincia
+ - - + Límite de municipio
Otros elementos cartográficos





UNIDAD DE MAPA
50_A-23_1
(P.K. 202+600 - P.K. 277+010)

LEYENDA TEMÁTICA
Nivel sonoro (dB(A))

55-59	70-74
60-64	> 75
65-69	

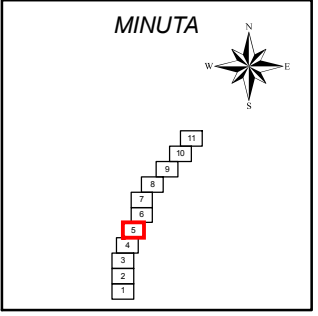
Barreras acústicas

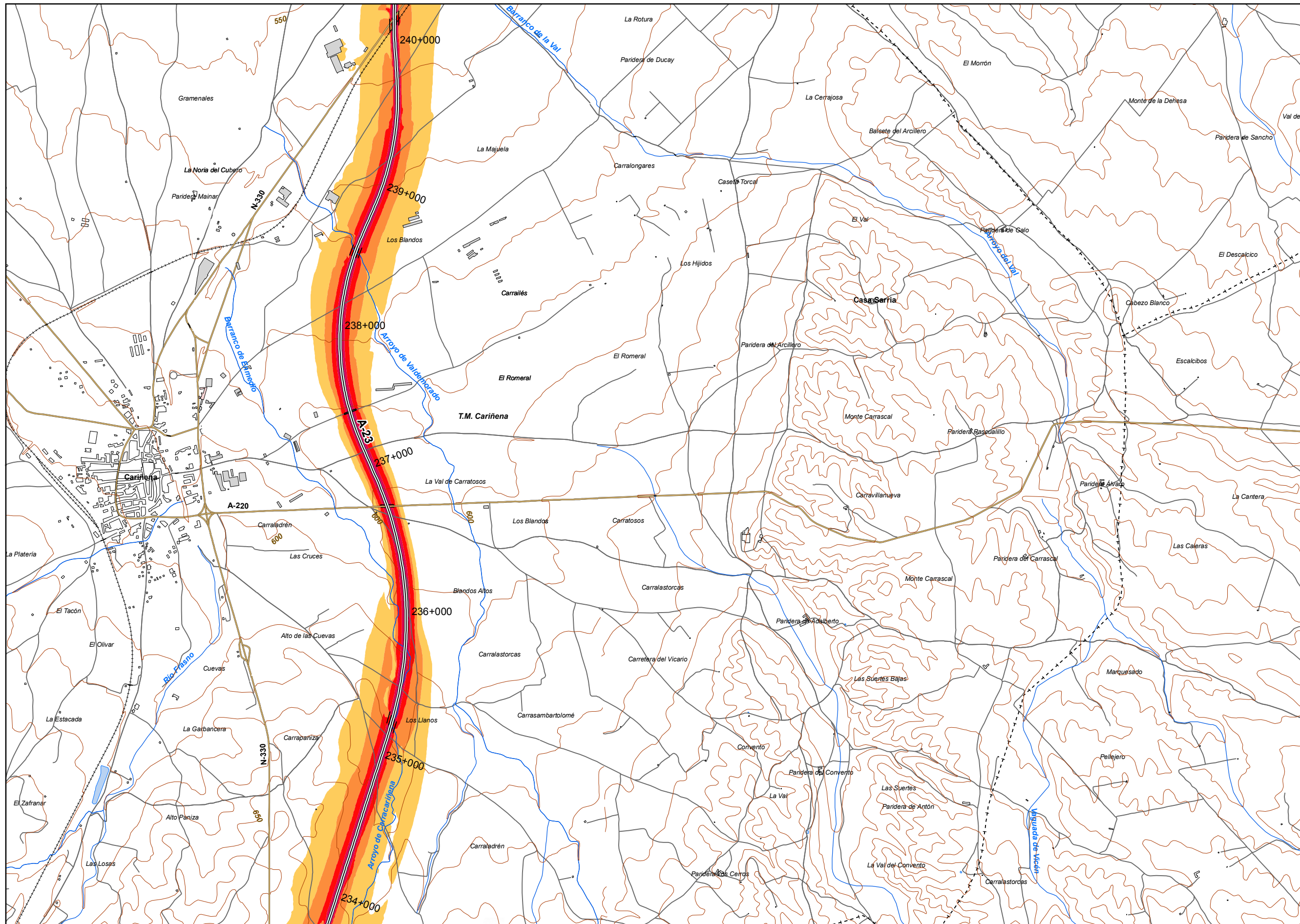
Tipos de edificio

Usos residenciales
Usos sanitarios o docentes
Usos industriales o comerciales

Elementos cartográficos

Eje de la UME
Viaductos
Túneles
Carreteras
Otras vías
FFCC
Curva de nivel maestra
Curva de nivel
Hidrografía
+ - + Límite de provincia
+ - - + Límite de municipio
Otros elementos cartográficos





UNIDAD DE MAPA
50_A-23_1
(P.K. 202+600 - P.K. 277+010)

LEYENDA TEMÁTICA
Nivel sonoro (dB(A))

55-59	70-74
60-64	> 75
65-69	

Barreras acústicas

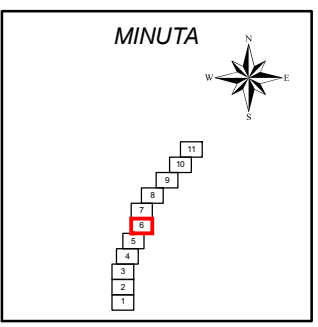
Pantalla acústica
Dique de tierra

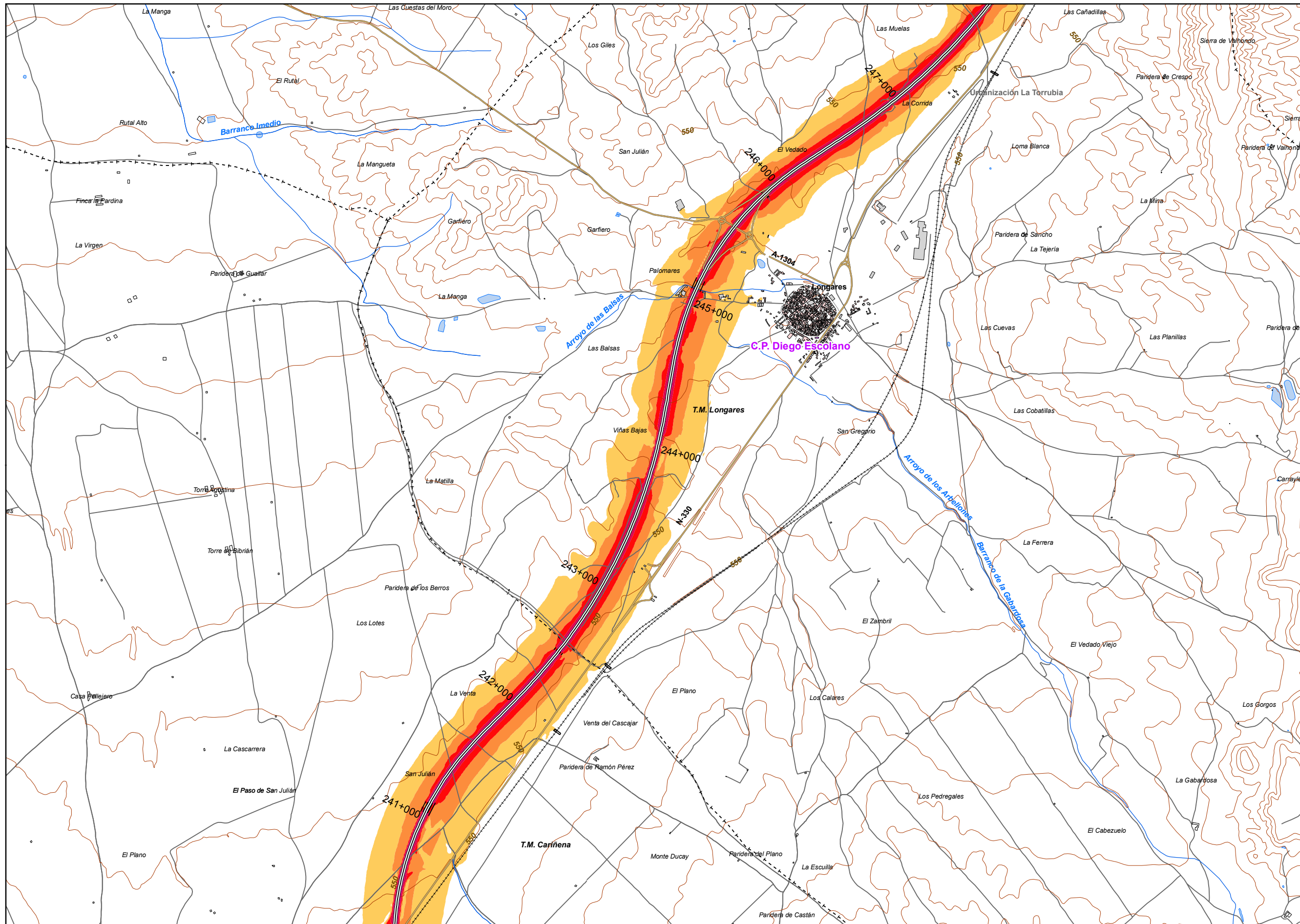
Tipos de edificio

Usos residenciales
Usos sanitarios o docentes
Usos industriales o comerciales

Elementos cartográficos

- Eje de la UME
- Viaductos
- Túneles
- Carreteras
- Otras vías
- FFCC
- Curva de nivel maestra
- Curva de nivel
- Hidrografía
- Límite de provincia
- Límite de municipio
- Otros elementos cartográficos





UNIDAD DE MAPA
50_A-23_1
(P.K. 202+600 - P.K. 277+010)

LEYENDA TEMÁTICA
Nivel sonoro (dB(A))

55-59	70-74
60-64	> 75
65-69	

Barreras acústicas

Tipos de edificio

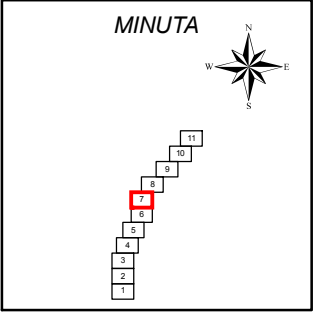
Usos residenciales
Usos sanitarios o docentes
Usos industriales o comerciales

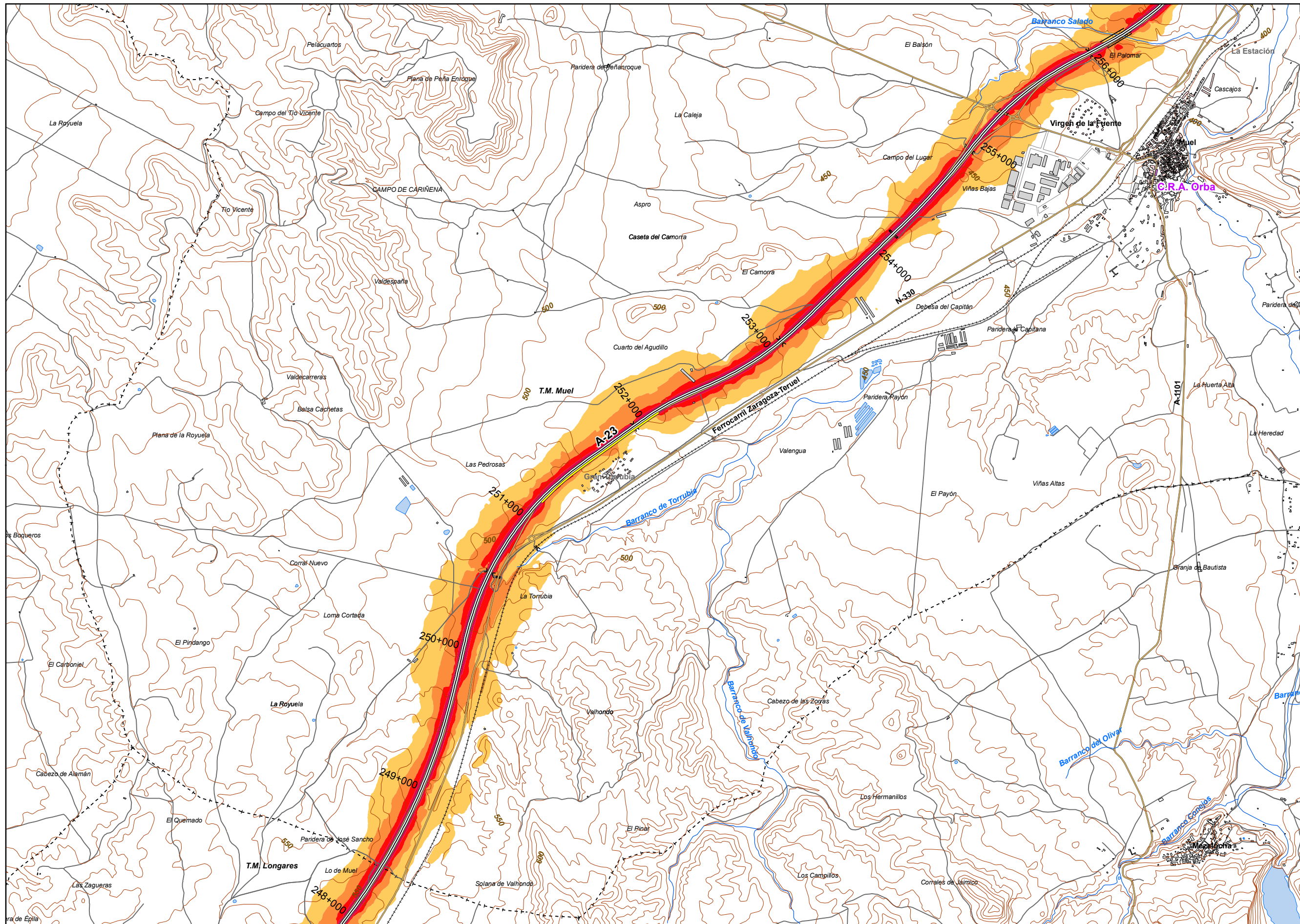
Elementos cartográficos

Eje de la UME
Viaductos
Túneles
Carreteras
Otras vías
FFCC
Curva de nivel maestra
Curva de nivel
Hidrografía
Límite de provincia
Límite de municipio
Otros elementos cartográficos

Barreras acústicas

Pantalla acústica
Dique de tierra





UNIDAD DE MAPA
50_A-23_1
(P.K. 202+600 - P.K. 277+010)

LEYENDA TEMÁTICA
Nivel sonoro (dB(A))

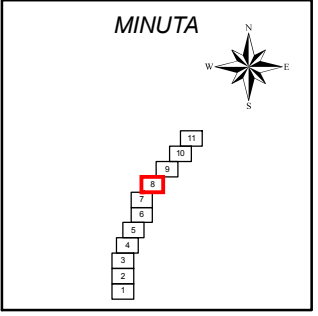
55-59	70-74
60-64	> 75
65-69	

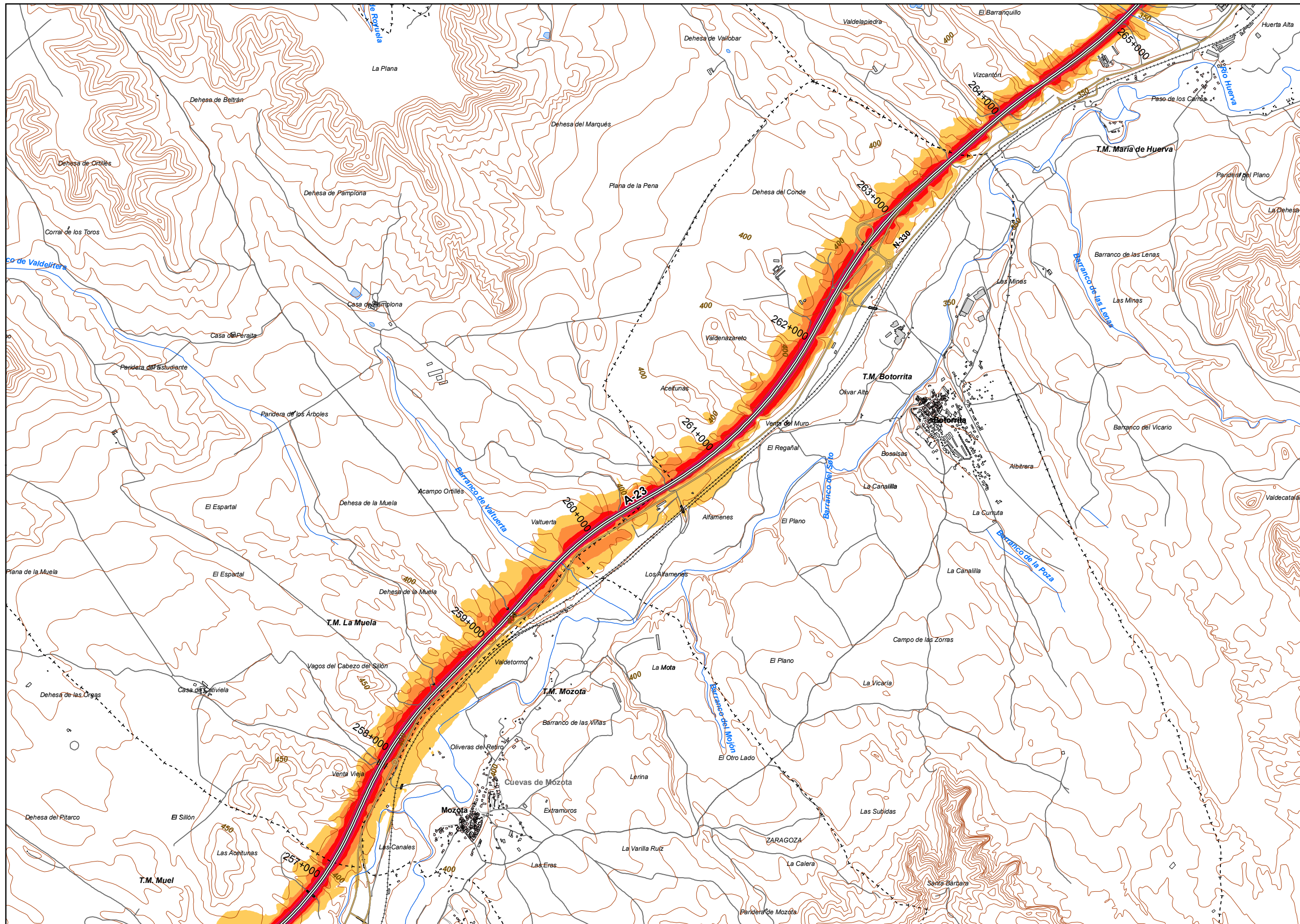
Barreras acústicas

- Pantalla acústica
- Dique de tierra

- Tipos de edificio**
- Usos residencial
 - Usos sanitario o docente
 - Usos industrial o comercial

- Elementos cartográficos**
- Eje de la UME
 - Viaductos
 - Túneles
 - Carreteras
 - Otras vías
 - FFCC
 - Curva de nivel maestra
 - Curva de nivel
 - Hidrografía
 - Límite de provincia
 - Límite de municipio
 - Otros elementos cartográficos





UNIDAD DE MAPA
50_A-23_1
(P.K. 202+600 - P.K. 277+010)

LEYENDA TEMÁTICA
Nivel sonoro (dB(A))

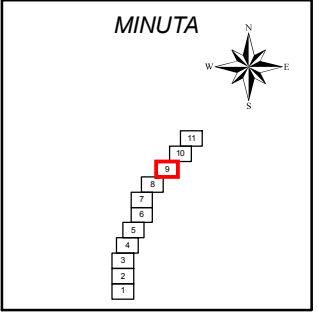
55-59	70-74
60-64	> 75
65-69	

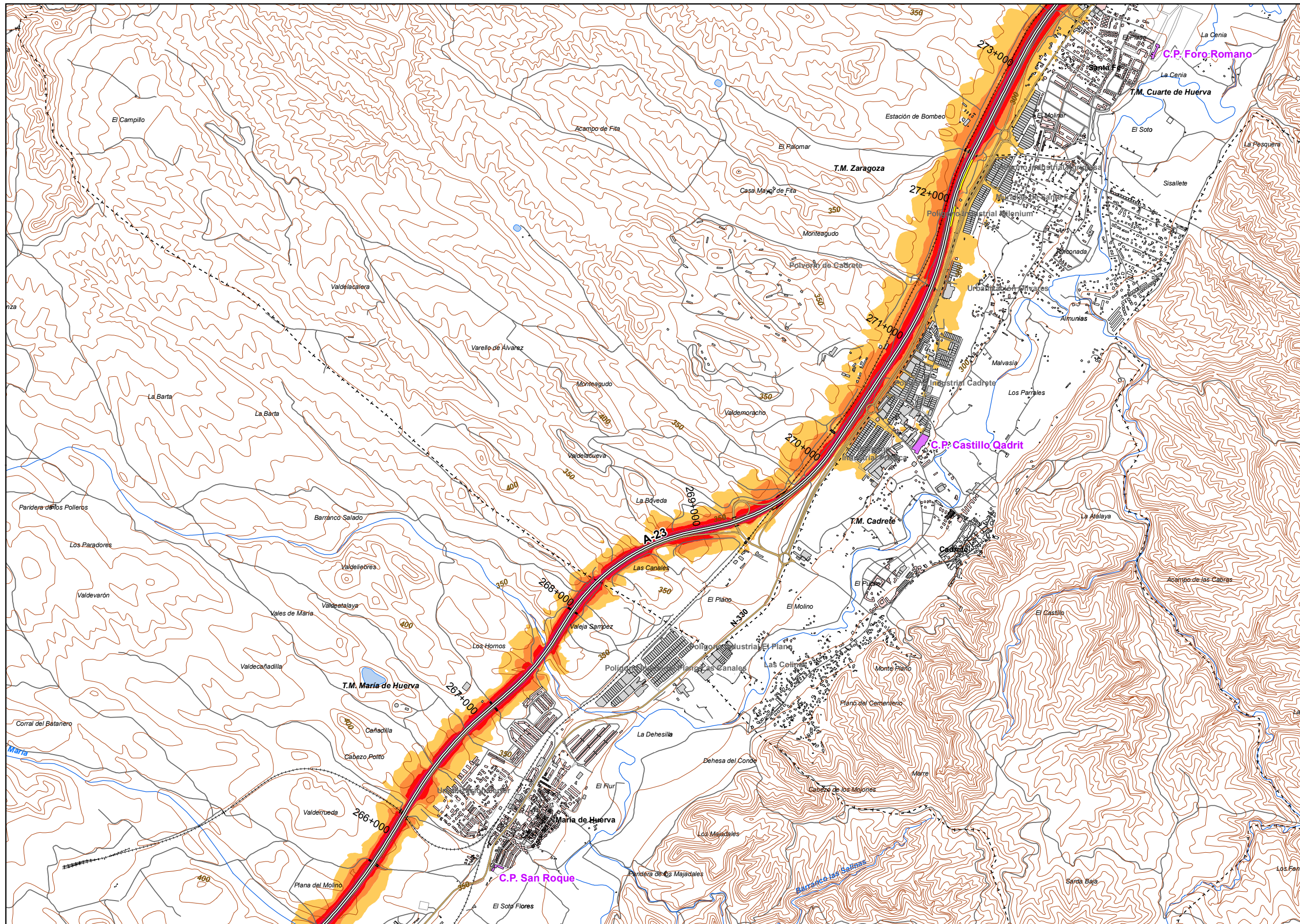
Barreras acústicas

- Pantalla acústica
- Dique de tierra

- Tipos de edificio**
- Usos residencial
 - Usos sanitario o docente
 - Usos industrial o comercial

- Elementos cartográficos**
- Eje de la UME
 - Viaductos
 - Túneles
 - Carreteras
 - Otras vías
 - FFCC
 - Curva de nivel maestra
 - Curva de nivel
 - Hidrografía
 - Límite de provincia
 - Límite de municipio
 - Otros elementos cartográficos





UNIDAD DE MAPA
50_A-23_1
(P.K. 202+600 - P.K. 277+010)

LEYENDA TEMÁTICA
Nivel sonoro (dB(A))

55-59	70-74
60-64	> 75
65-69	

Barreras acústicas

Barreras acústicas

- Pantalla acústica
- Dique de tierra

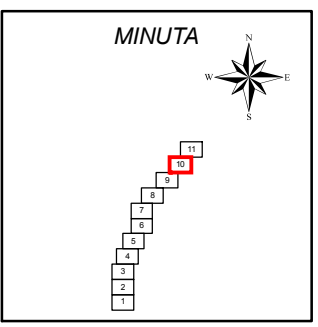
Tipos de edificio

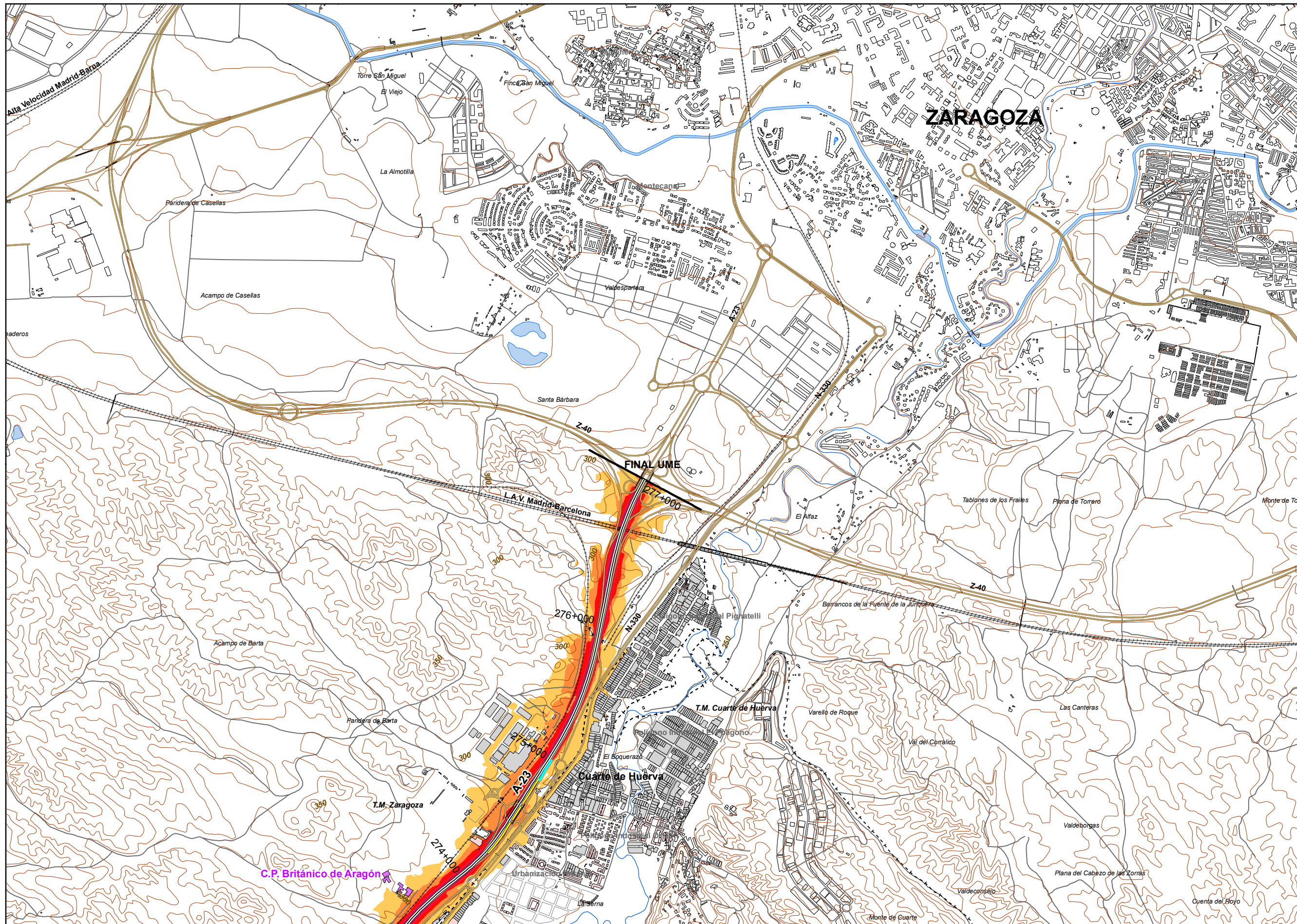
Tipos de edificio

- Usos residencial
- Usos sanitario o docente
- Usos industrial o comercial

Elementos cartográficos

- Eje de la UME
- Viaductos
- Túneles
- Carreteras
- Otras vías
- FFCC
- Curva de nivel maestra
- Curva de nivel
- Hidrografía
- Limite de provincia
- Limite de municipio
- Otros elementos cartográficos





UNIDAD DE MAPA
50_A-23_1
(P.K. 202+600 - P.K. 277+010)

LEYENDA TEMÁTICA
Nivel sonoro (dB(A))

- 55-59
- 60-64
- 65-69
- 70-74
- > 75

Barreras acústicas

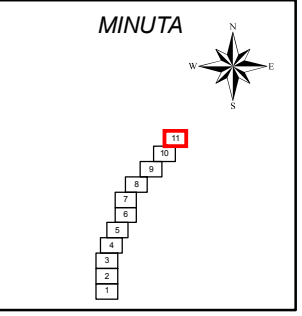
- Pantalla acústica
- Dique de tierra

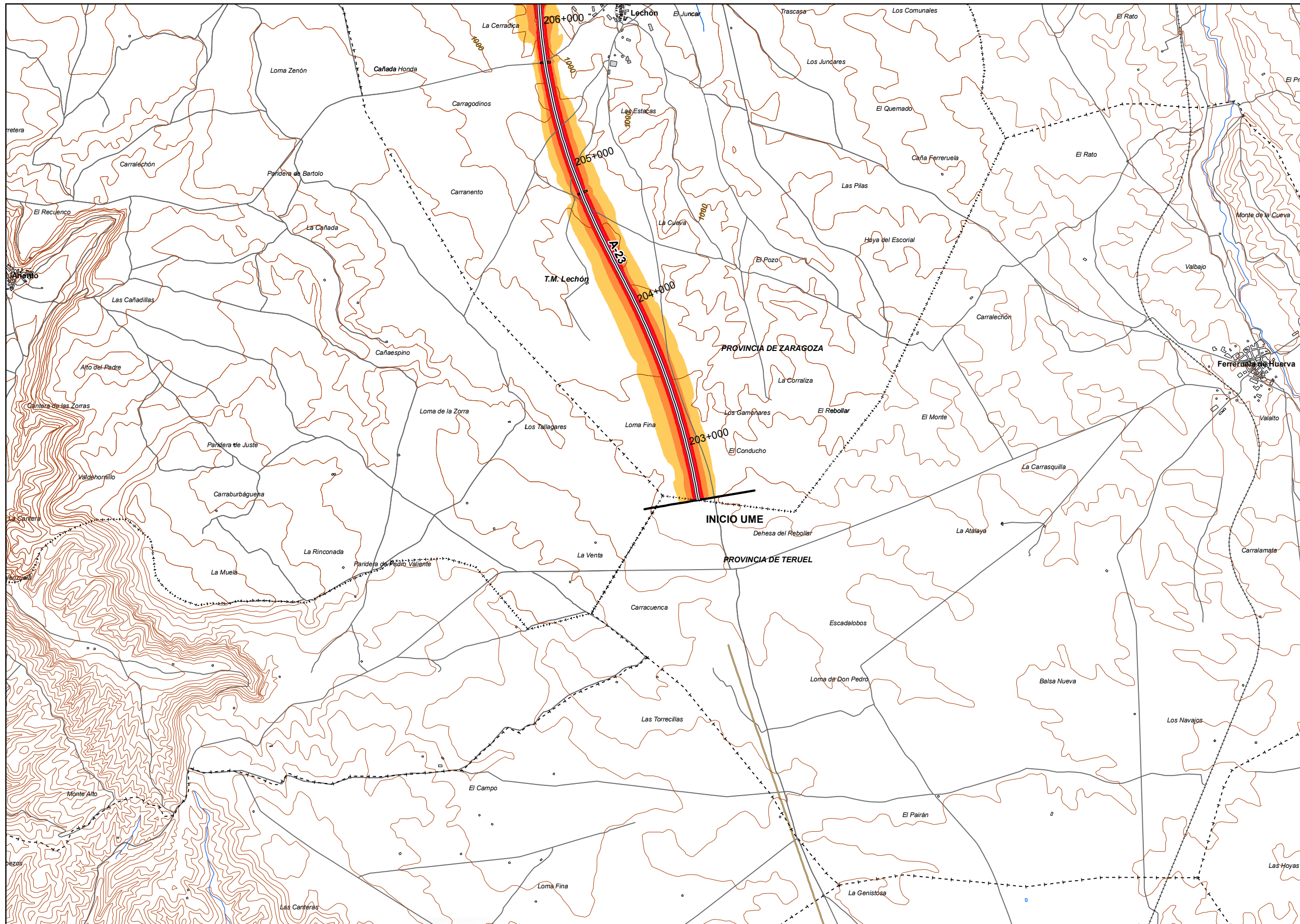
Tipos de edificio

- Uso residencial
- Uso sanitario o docente
- Uso industrial o comercial

Elementos cartográficos

- Eje de la UME
- Viaductos
- Túneles
- Carreteras
- Otras vías
- FFCC
- Curva de nivel maestra
- Curva de nivel
- Hidrografía
- Límite de provincia
- Límite de municipio
- Otros elementos cartográficos





UNIDAD DE MAPA
50_A-23_1
(P.K. 202+600 - P.K. 277+010)

LEYENDA TEMÁTICA
Nivel sonoro (dB(A))

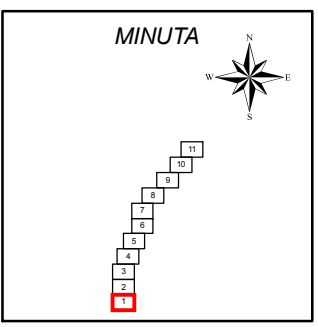
55-59	70-74
60-64	> 75
65-69	

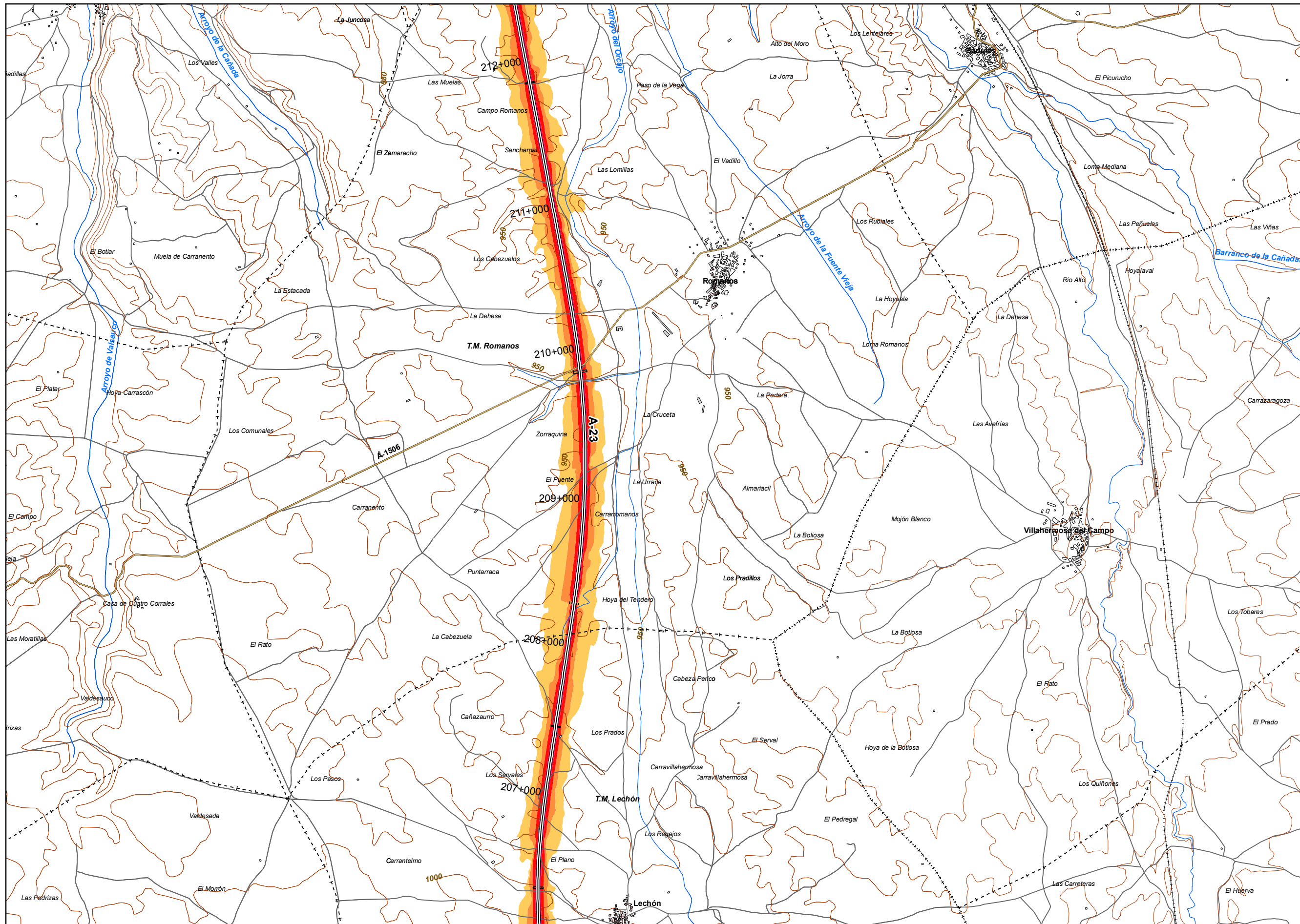
Barreras acústicas

- Pantalla acústica
- Dique de tierra

- Tipos de edificio**
- Usos residencial
 - Usos sanitario o docente
 - Usos industrial o comercial

- Elementos cartográficos**
- Eje de la UME
 - Viaductos
 - Túneles
 - Carreteras
 - Otras vías
 - FFCC
 - Curva de nivel maestra
 - Curva de nivel
 - Hidrografía
 - Límite de provincia
 - Límite de municipio
 - Otros elementos cartográficos





UNIDAD DE MAPA
50_A-23_1
(P.K. 202+600 - P.K. 277+010)

LEYENDA TEMÁTICA
Nivel sonoro (dB(A))

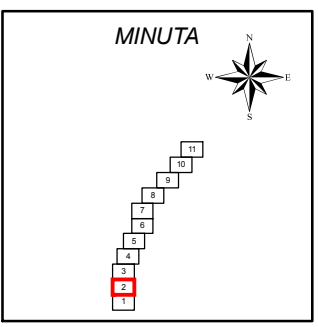
55-59	70-74
60-64	> 75
65-69	

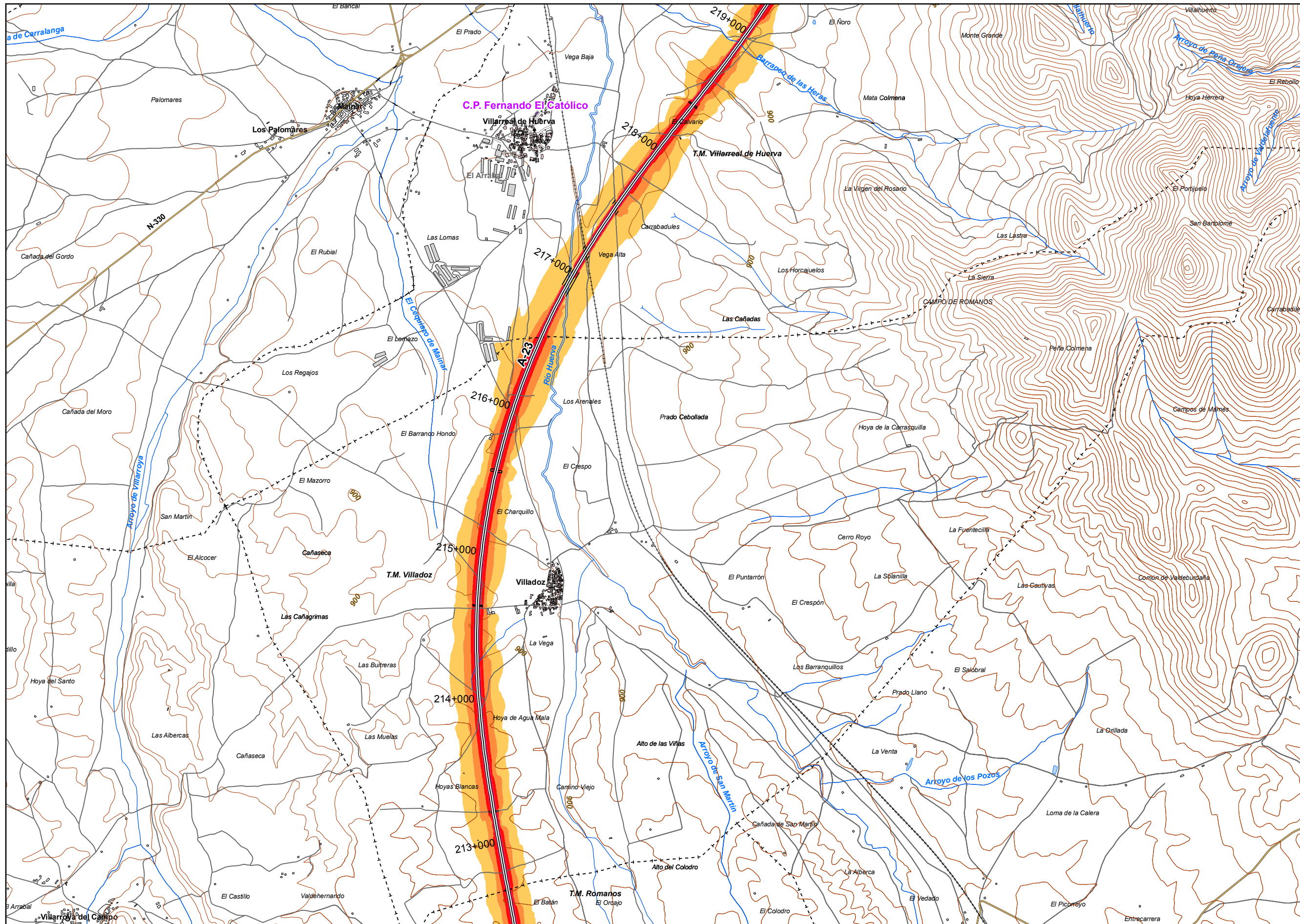
Barreras acústicas

- Pantalla acústica
- Dique de tierra

- Tipos de edificio**
- Usos residencial
 - Usos sanitario o docente
 - Usos industrial o comercial

- Elementos cartográficos**
- Eje de la UME
 - Viaductos
 - Túneles
 - Carreteras
 - Otras vías
 - FFCC
 - Curva de nivel maestra
 - Curva de nivel
 - Hidrografía
 - Límite de provincia
 - Límite de municipio
 - Otros elementos cartográficos





UNIDAD DE MAPA
50_A-23_1
(P.K. 202+600 - P.K. 277+010)

LEYENDA TEMÁTICA
Nivel sonoro (dB(A))

55-59	70-74
60-64	> 75
65-69	

Barreras acústicas

Tipos de edificio

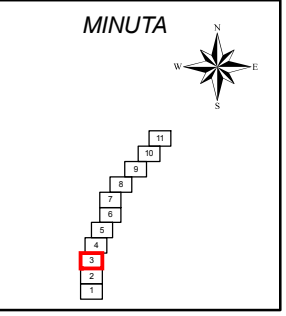
Usos residenciales
Usos sanitarios o docentes
Usos industriales o comerciales

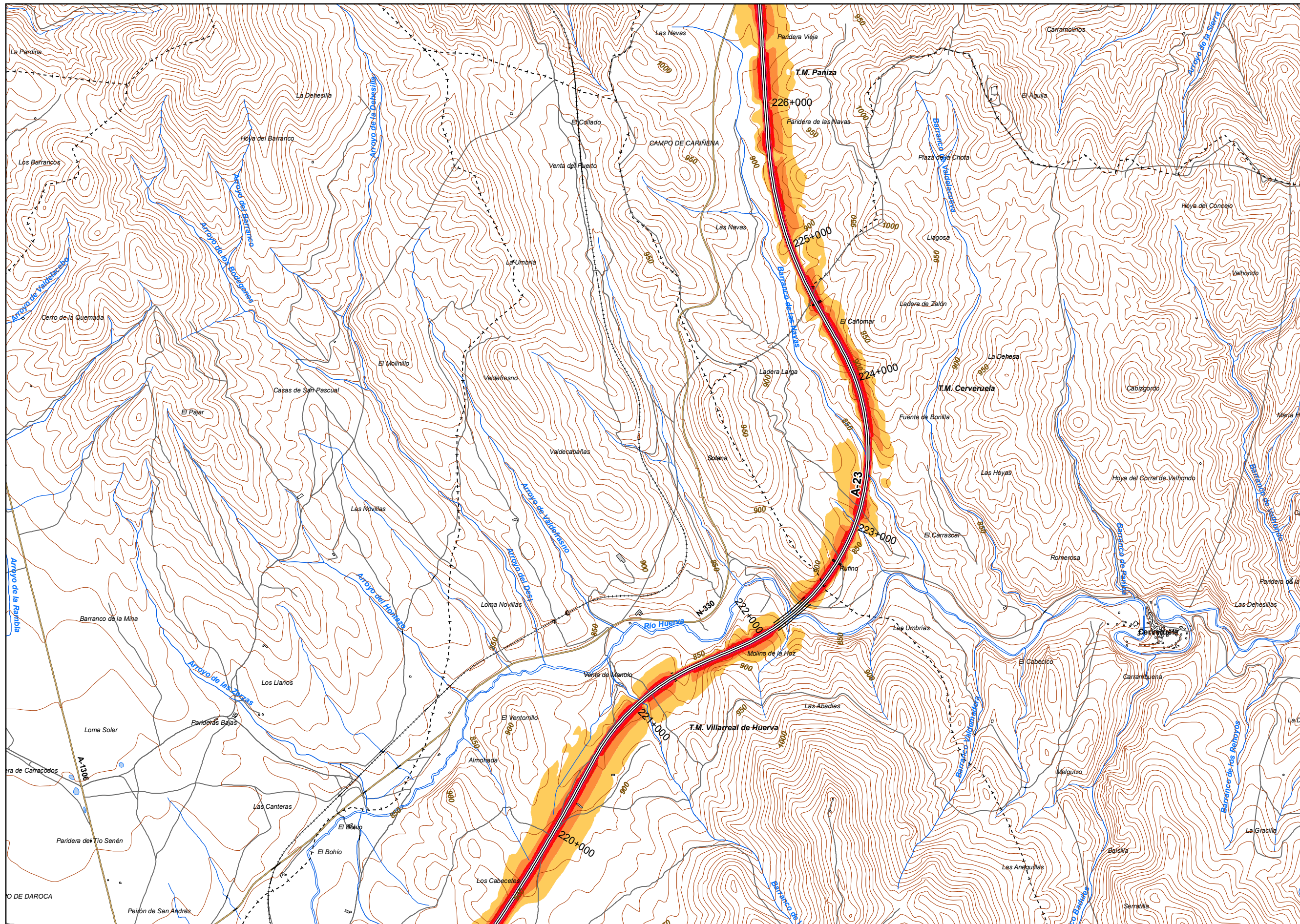
Elementos cartográficos

Eje de la UME
Viaductos
Túneles
Carreteras
Otras vías
FFCC
Curva de nivel maestra
Curva de nivel
Hidrografía
Limite de provincia
Limite de municipio
Otros elementos cartográficos

Barreras acústicas

Pantalla acústica
Dique de tierra





UNIDAD DE MAPA
50_A-23_1
(P.K. 202+600 - P.K. 277+010)

LEYENDA TEMÁTICA
Nivel sonoro (dB(A))

55-59	70-74
60-64	> 75
65-69	

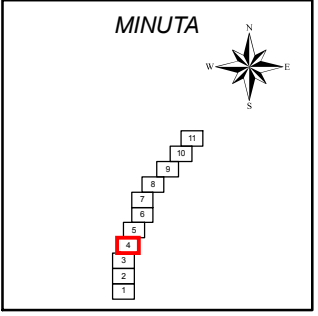
Barreras acústicas

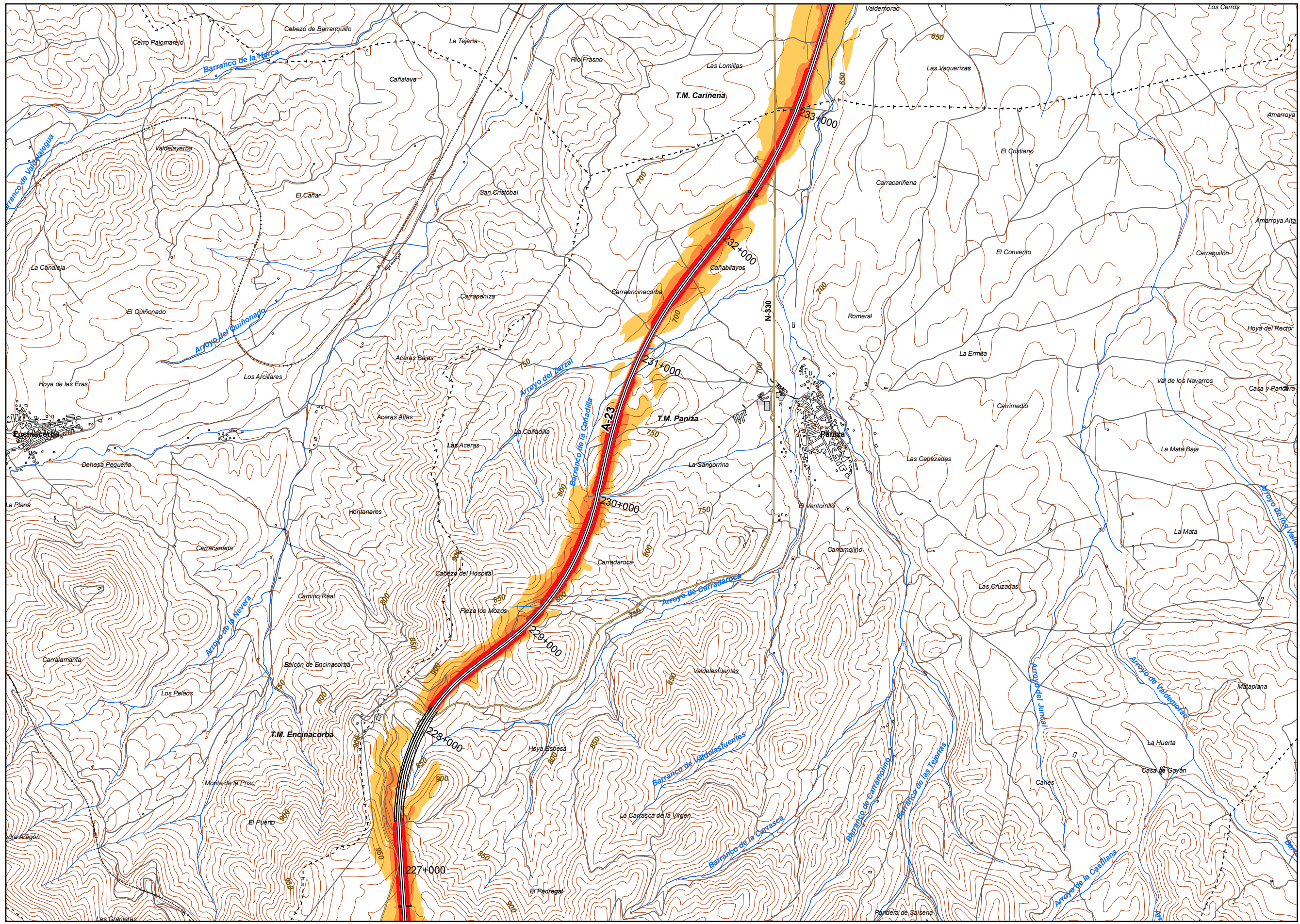
Tipos de edificio

Usos residenciales
Usos sanitarios o docentes
Usos industriales o comerciales

Elementos cartográficos

Eje de la UME
Viaductos
Túneles
Carreteras
Otras vías
FFCC
Curva de nivel maestra
Curva de nivel
Hidrografía
Limite de provincia
Limite de municipio
Otros elementos cartográficos





UNIDAD DE MAPA
50_A-23_1
(P.K. 202+600 - P.K. 277+010)

LEYENDA TEMÁTICA
Nivel sonoro (dB(A))

55-59	70-74
60-64	> 75
65-69	

Barreras acústicas

- Pantalla acústica
- Dique de tierra

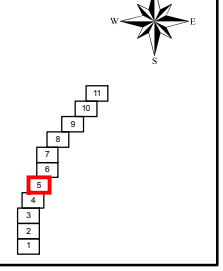
Tipos de edificio

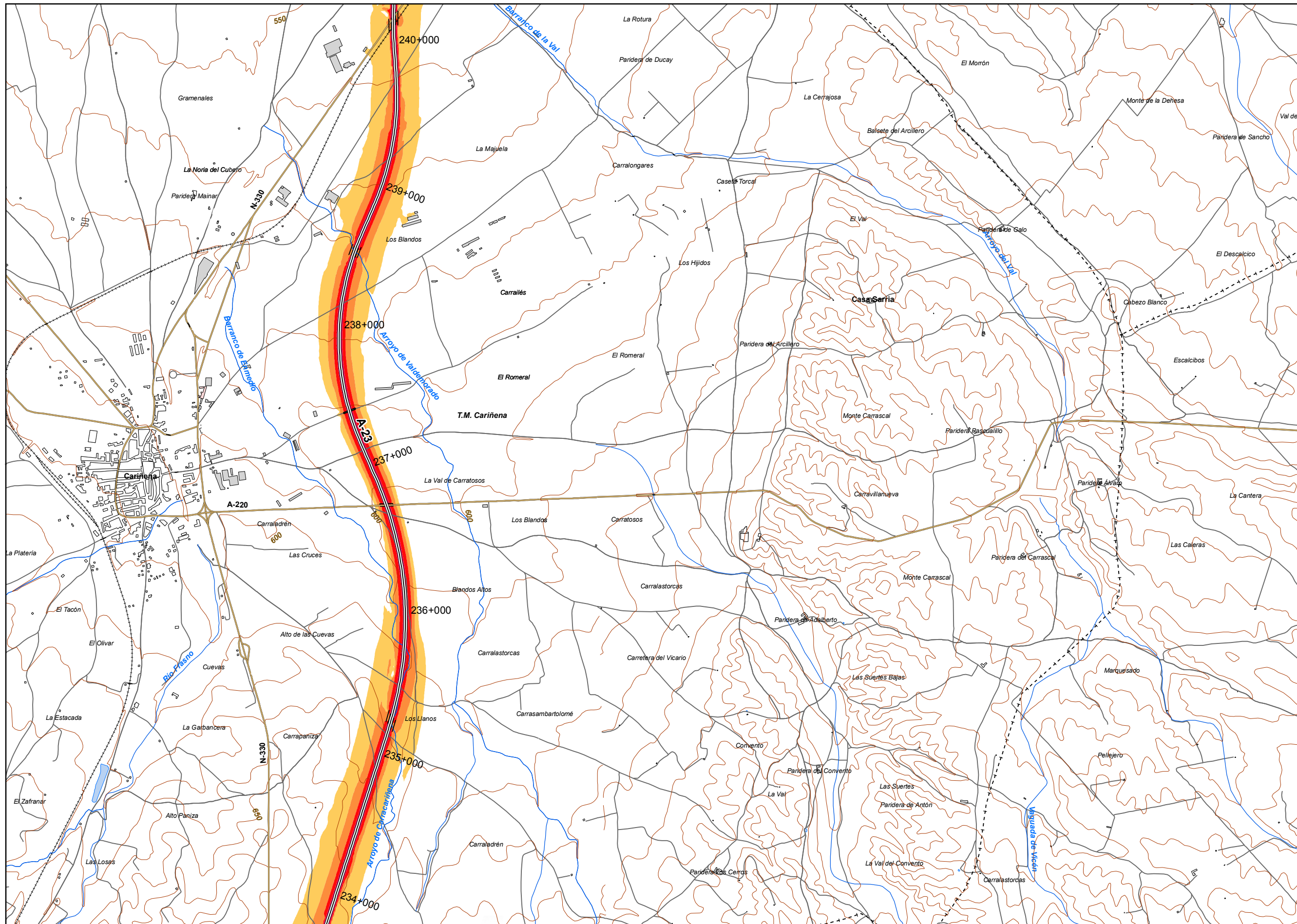
- Usos residencial
- Usos sanitario o docente
- Usos industrial o comercial

Elementos cartográficos

- Eje de la UME
- Viaductos
- Túneles
- Carreteras
- Otras vías
- FFCC
- Curva de nivel maestra
- Curva de nivel
- Hidrografía
- Limite de provincia
- Limite de municipio
- Otros elementos cartográficos

MINUTA





UNIDAD DE MAPA
50_A-23_1
(P.K. 202+600 - P.K. 277+010)

LEYENDA TEMÁTICA
Nivel sonoro (dB(A))

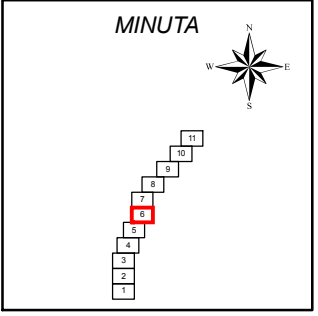
55-59	70-74
60-64	> 75
65-69	

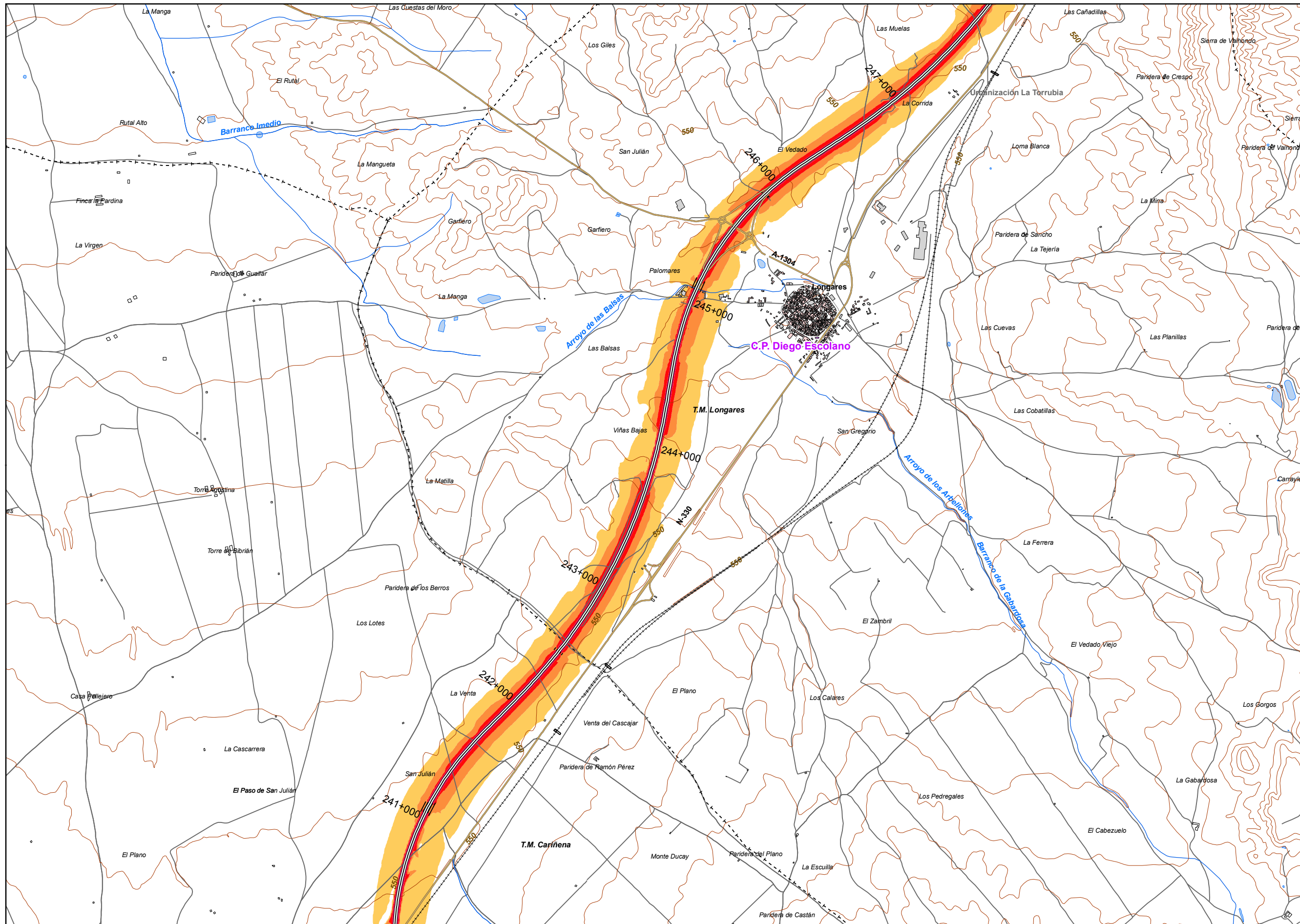
Barreras acústicas

- Pantalla acústica
- Dique de tierra

- Tipos de edificio**
- Usos residencial
 - Usos sanitario o docente
 - Usos industrial o comercial

- Elementos cartográficos**
- Eje de la UME
 - Viaductos
 - Túneles
 - Carreteras
 - Otras vías
 - FFCC
 - Curva de nivel maestra
 - Curva de nivel
 - Hidrografía
 - Límite de provincia
 - Límite de municipio
 - Otros elementos cartográficos





UNIDAD DE MAPA
50_A-23_1
(P.K. 202+600 - P.K. 277+010)

LEYENDA TEMÁTICA
Nivel sonoro (dB(A))

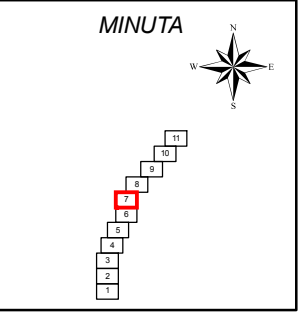
55-59	70-74
60-64	> 75
65-69	

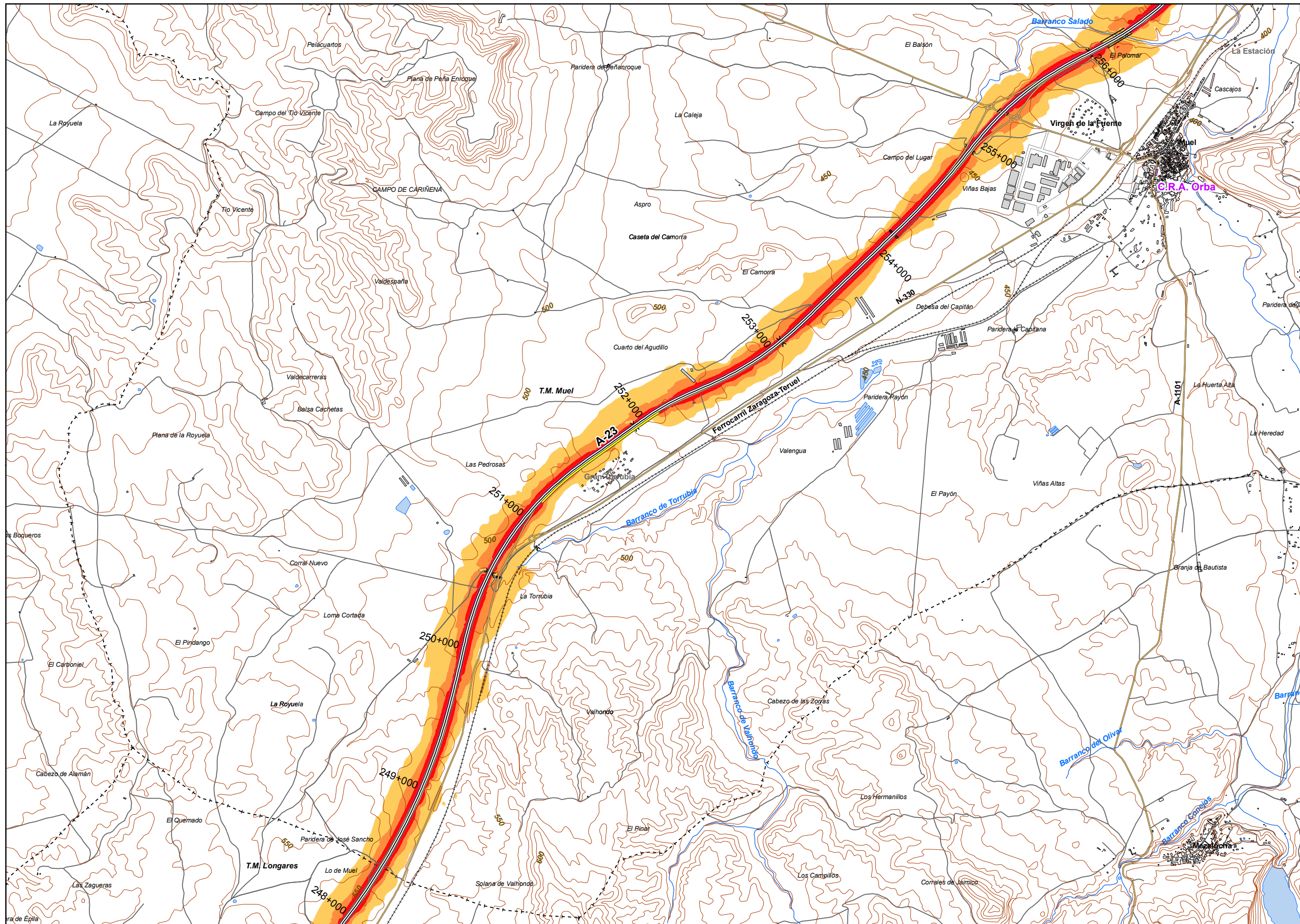
Barreras acústicas

- Tipos de edificio**
- Usos residenciales
 - Usos sanitarios o docentes
 - Usos industriales o comerciales

- Tipos de edificio**
- Usos residenciales
 - Usos sanitarios o docentes
 - Usos industriales o comerciales

- Elementos cartográficos**
- Eje de la UME
 - Viaductos
 - Túneles
 - Carreteras
 - Otras vías
 - FFCC
 - Curva de nivel maestra
 - Curva de nivel
 - Hidrografía
 - Límite de provincia
 - Límite de municipio
 - Otros elementos cartográficos





UNIDAD DE MAPA
50_A-23_1
(P.K. 202+600 - P.K. 277+010)

LEYENDA TEMÁTICA
Nivel sonoro (dB(A))

55-59	70-74
60-64	> 75
65-69	

Barreras acústicas

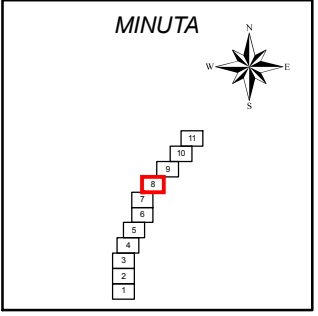
Pantalla acústica
Dique de tierra

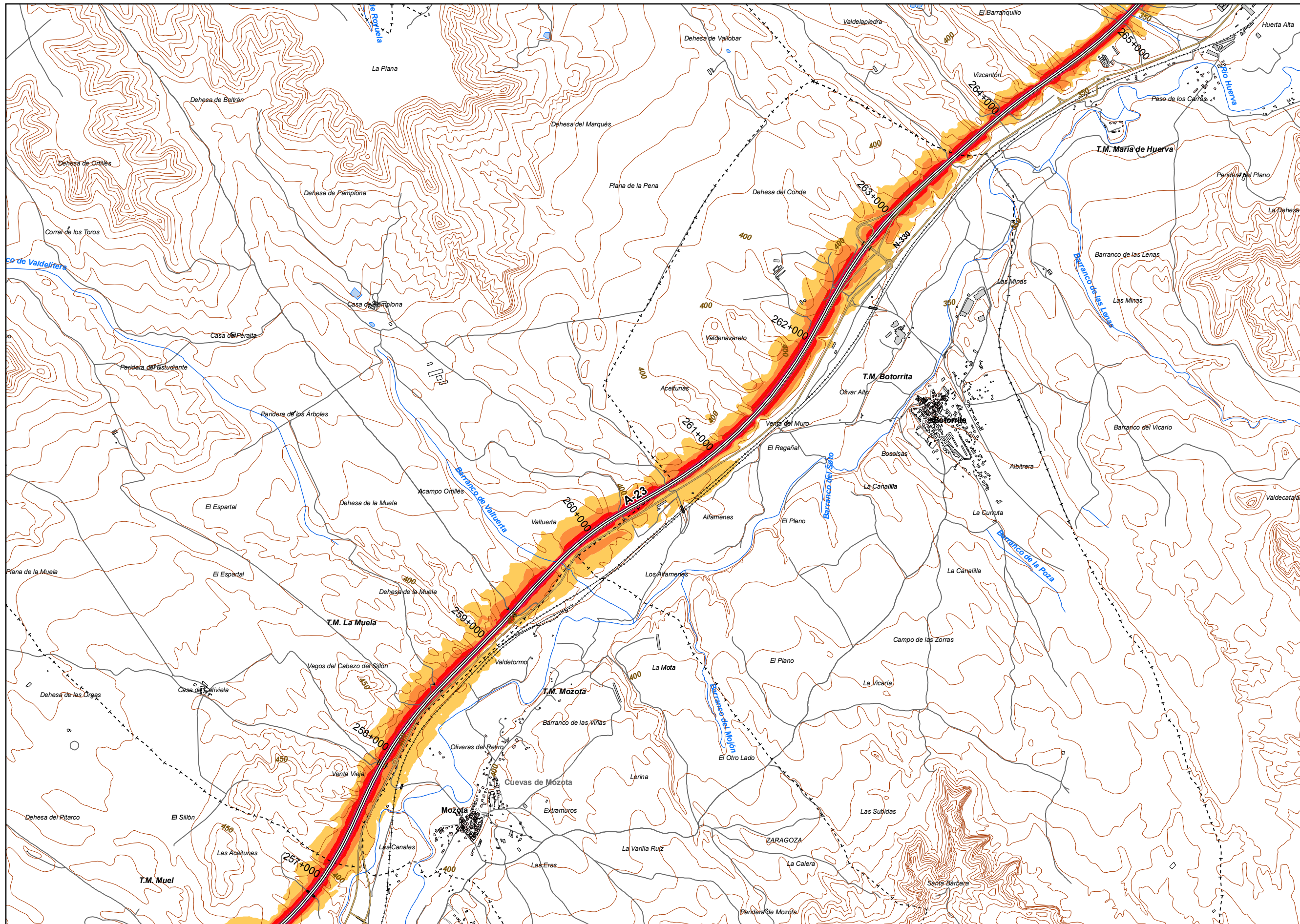
Tipos de edificio

Usos residenciales
Usos sanitarios o docentes
Usos industriales o comerciales

Elementos cartográficos

- Eje de la UME
- Viaductos
- Túneles
- Carreteras
- Otras vías
- FFCC
- Curva de nivel maestra
- Curva de nivel
- Hidrografía
- Límite de provincia
- Límite de municipio
- Otros elementos cartográficos





UNIDAD DE MAPA
50_A-23_1
(P.K. 202+600 - P.K. 277+010)

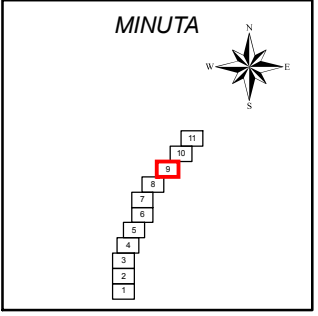
LEYENDA TEMÁTICA
Nivel sonoro (dB(A))

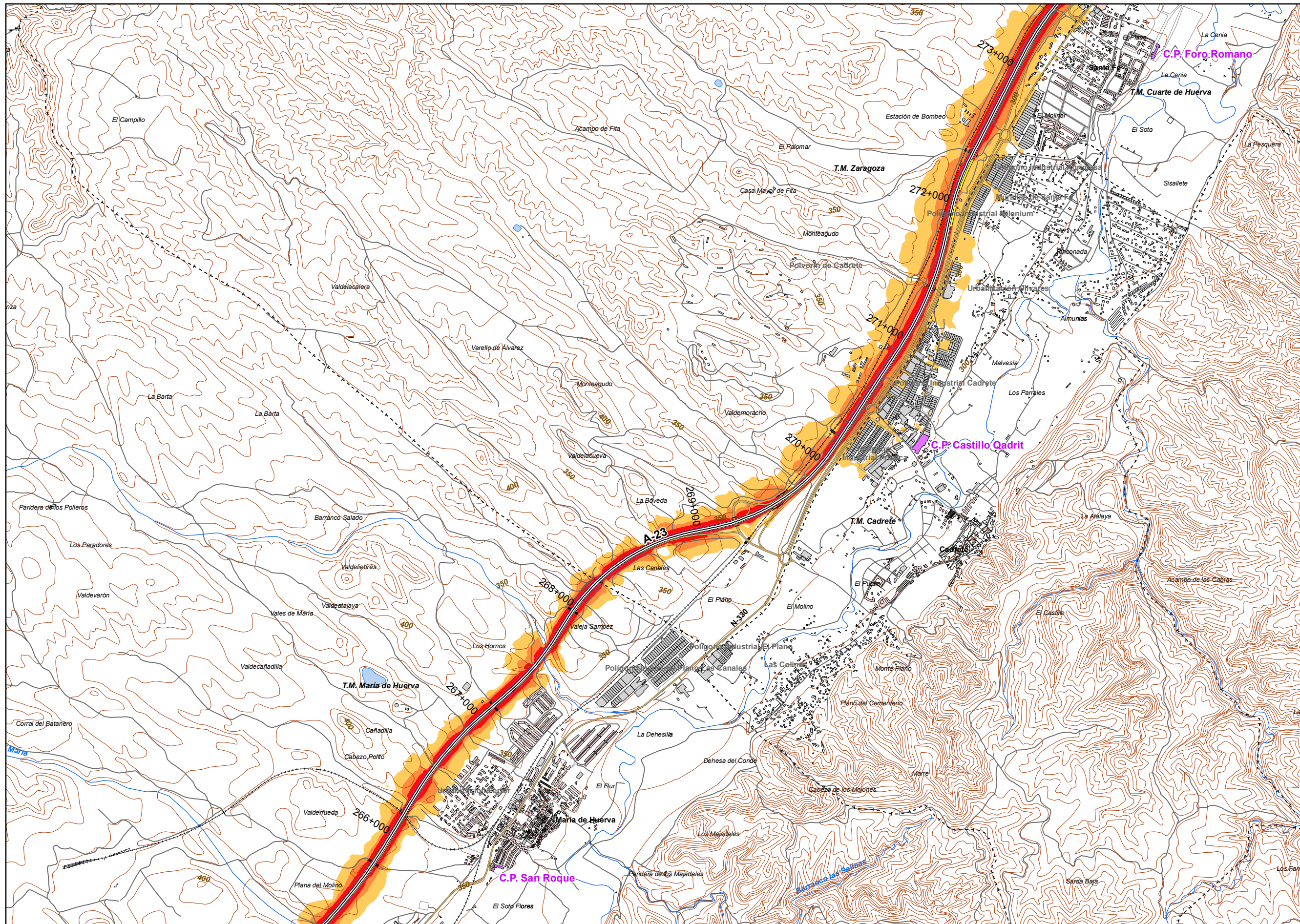
55-59	70-74
60-64	> 75
65-69	

Barreras acústicas

- Tipos de edificio**
- Usos residenciales
 - Usos sanitarios o docentes
 - Usos industriales o comerciales

- Elementos cartográficos**
- Eje de la UME
 - Viaductos
 - Túneles
 - Carreteras
 - Otras vías
 - FFCC
 - Curva de nivel maestra
 - Curva de nivel
 - Hidrografía
 - Límite de provincia
 - Límite de municipio
 - Otros elementos cartográficos





UNIDAD DE MAPA
50_A-23_1
(P.K. 202+600 - P.K. 277+010)

LEYENDA TEMÁTICA
Nivel sonoro (dB(A))

55-59	70-74
60-64	> 75
65-69	

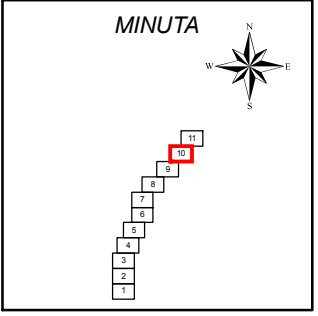
Barreras acústicas

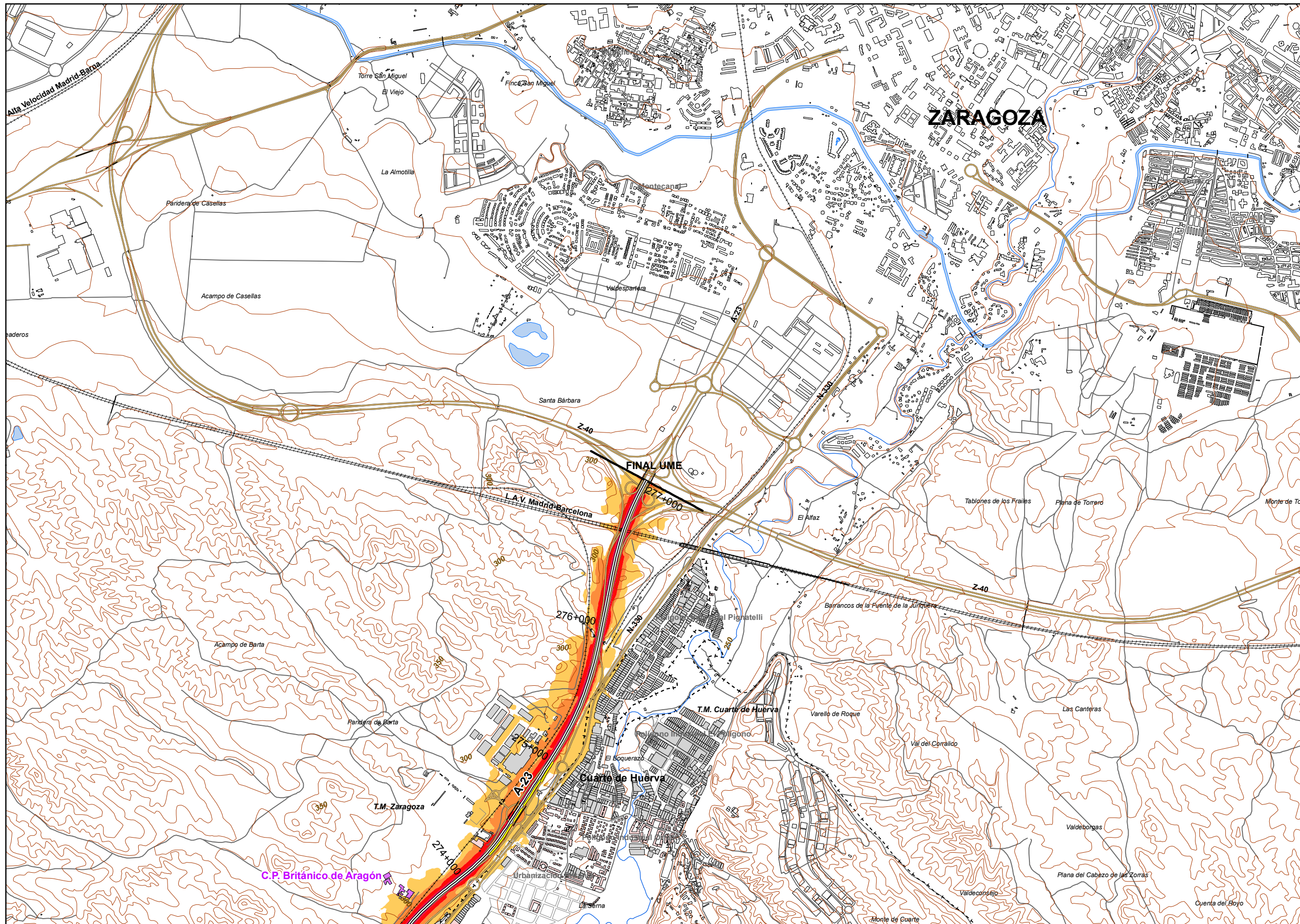
Tipos de edificio

Usos residenciales
Usos sanitarios o docentes
Usos industriales o comerciales

Elementos cartográficos

Eje de la UME
Viaductos
Túneles
Carreteras
Otras vías
FFCC
Curva de nivel maestra
Curva de nivel
Hidrografía
Limite de provincia
Limite de municipio
Otros elementos cartográficos





UNIDAD DE MAPA
50_A-23_1
(P.K. 202+600 - P.K. 277+010)

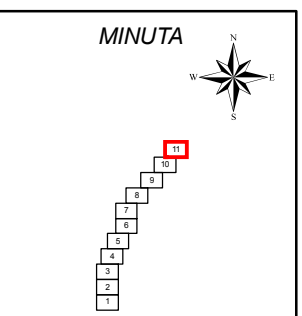
LEYENDA TEMÁTICA
Nivel sonoro (dB(A))

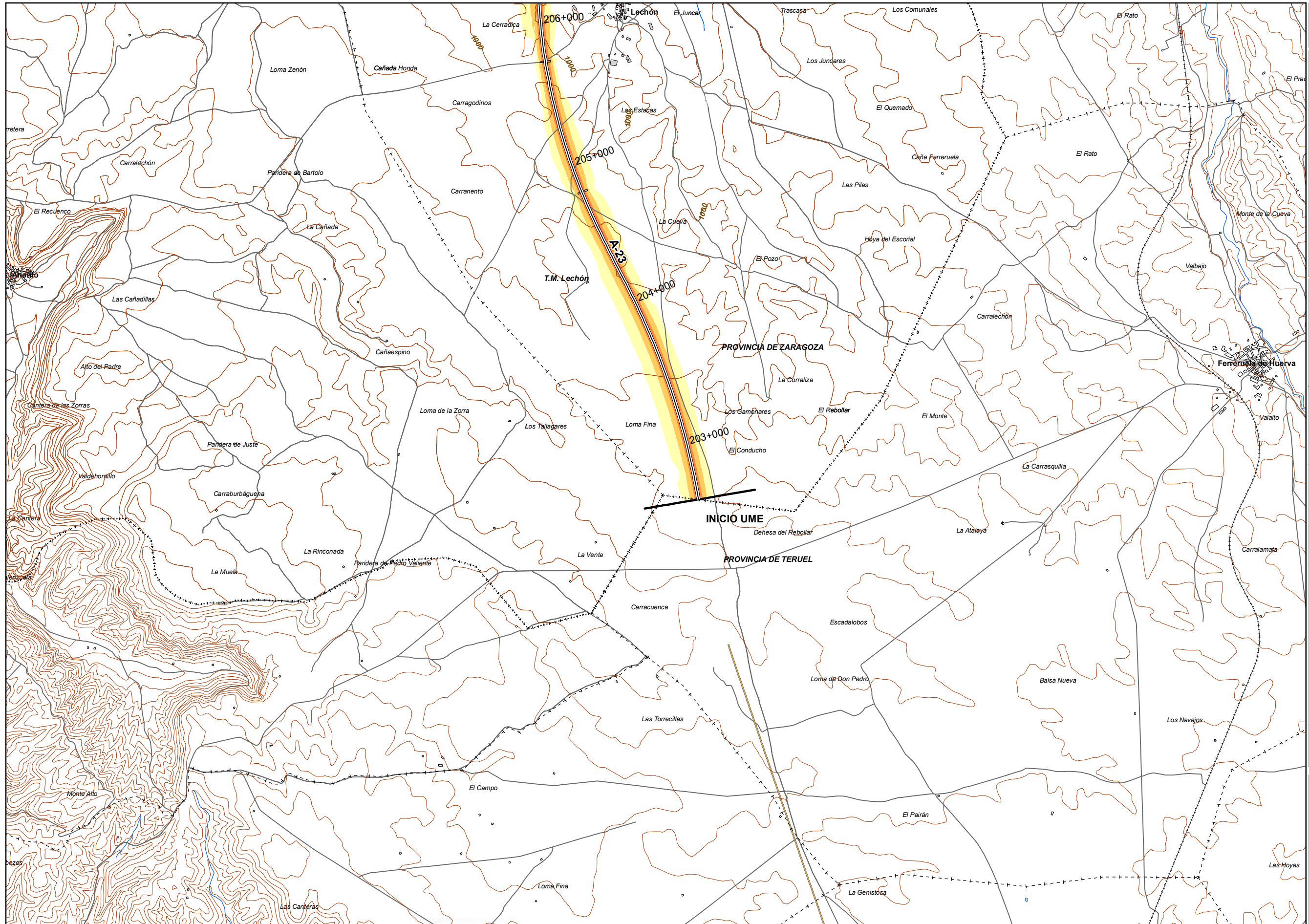
- 55-59
- 60-64
- 65-69
- 70-74
- > 75

- Barreras acústicas
- Pantalla acústica
 - Dique de tierra

- Tipos de edificio
- Uso residencial
 - Uso sanitario o docente
 - Uso industrial o comercial

- Elementos cartográficos
- Eje de la UME
 - Viaductos
 - Túneles
 - Carreteras
 - Otras vías
 - FFCC
 - Curva de nivel maestra
 - Curva de nivel
 - Hidrografía
 - Límite de provincia
 - Límite de municipio
 - Otros elementos cartográficos





UNIDAD DE MAPA
50_A-23_1
(P.K. 202+600 - P.K. 277+010)

LEYENDA TEMÁTICA
Nivel sonoro (dB(A))

50-54	65-69
55-59	> 70
60-64	

Barreras acústicas

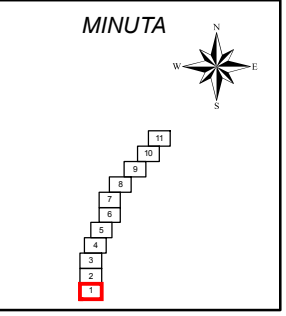
Pantalla acústica
Dique de tierra

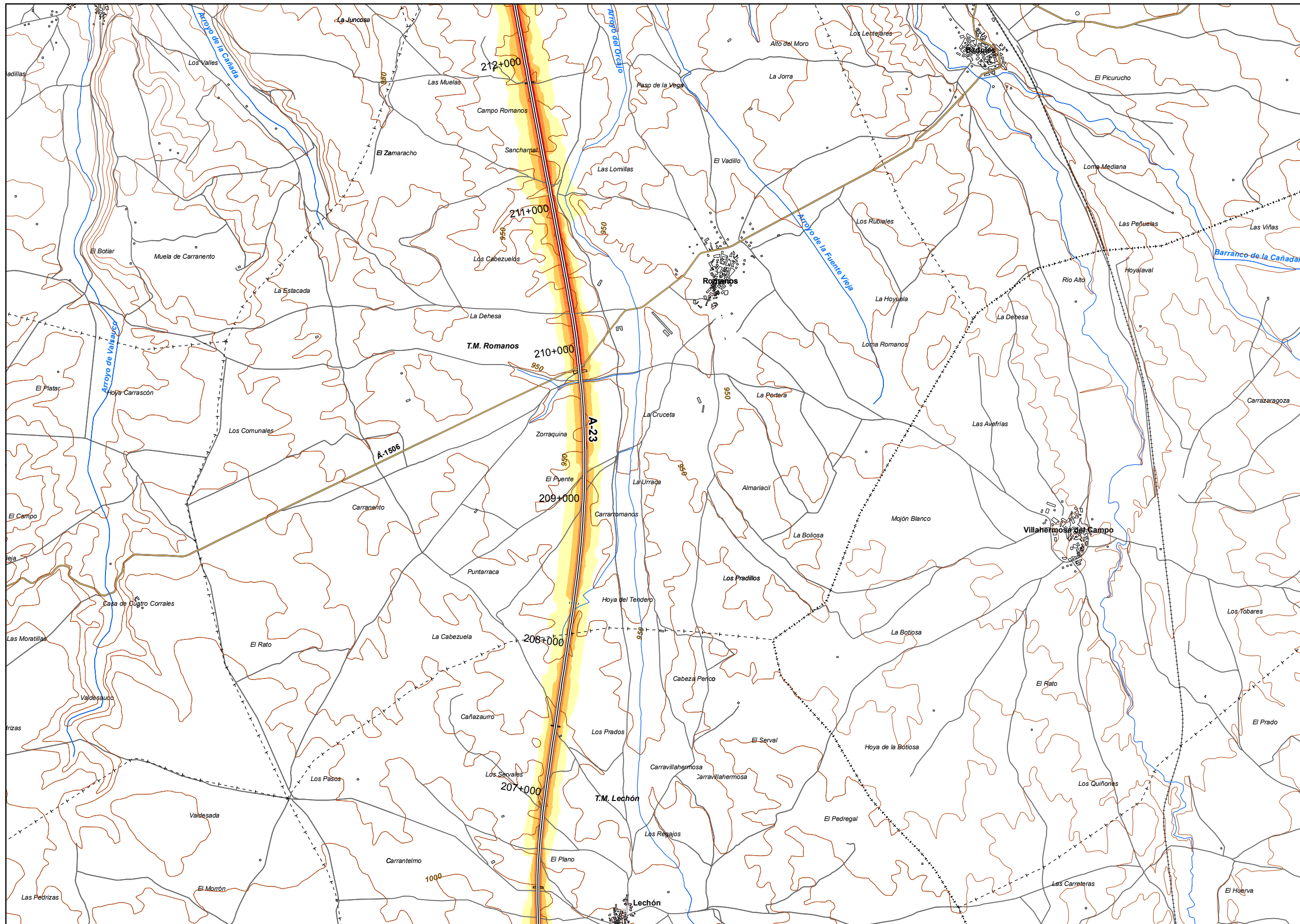
Tipos de edificio

Usos residencial
Usos sanitario o docente
Usos industrial o comercial

Elementos cartográficos

Eje de la UME
Viaductos
Túneles
Carreteras
Otras vías
FFCC
Curva de nivel maestra
Curva de nivel
Hidrografía
+ - + Límite de provincia
+ - - + Límite de municipio
Otros elementos cartográficos





UNIDAD DE MAPA
50_A-23_1
(P.K. 202+600 - P.K. 277+010)

LEYENDA TEMÁTICA
Nivel sonoro (dB(A))

50-54	65-69
55-59	> 70
60-64	

Barreras acústicas

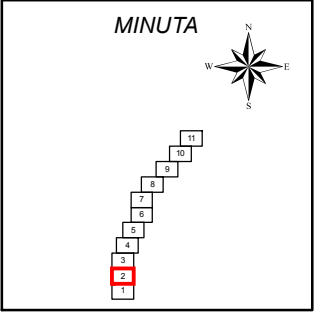
Pantalla acústica
Dique de tierra

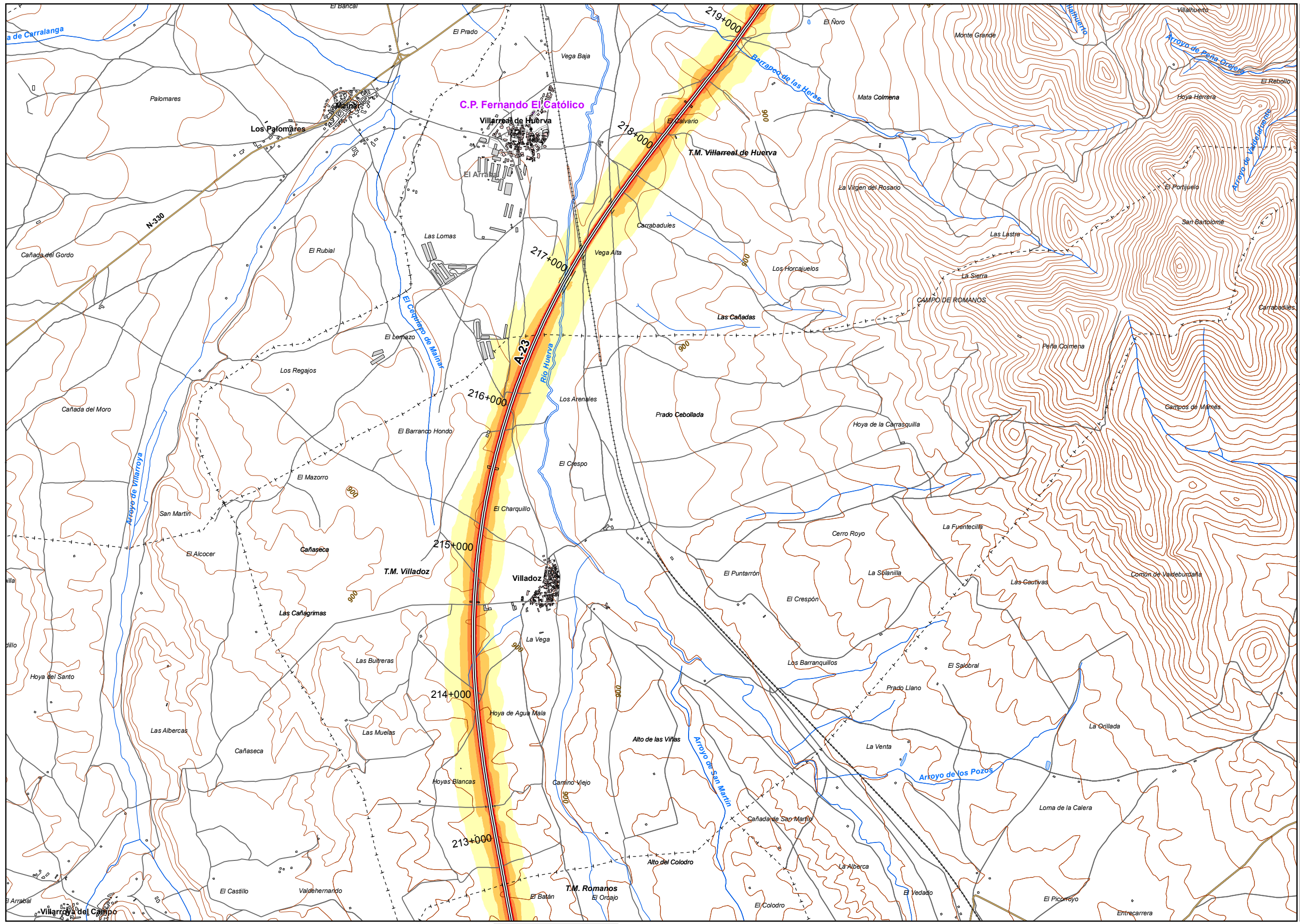
Tipos de edificio

Usos residenciales
Usos sanitarios o docentes
Usos industriales o comerciales

Elementos cartográficos

- Eje de la UME
- Viaductos
- Túneles
- Carreteras
- Otras vías
- FFCC
- Curva de nivel maestra
- Curva de nivel
- Hidrografía
- Límite de provincia
- Límite de municipio
- Otros elementos cartográficos





UNIDAD DE MAPA
50_A-23_1
(P.K. 202+600 - P.K. 277+010)

LEYENDA TEMÁTICA
Nivel sonoro (dB(A))

50-54	65-69
55-59	> 70
60-64	

Barreras acústicas

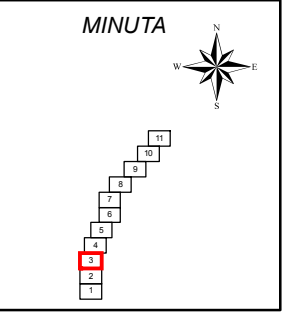
Pantalla acústica
Dique de tierra

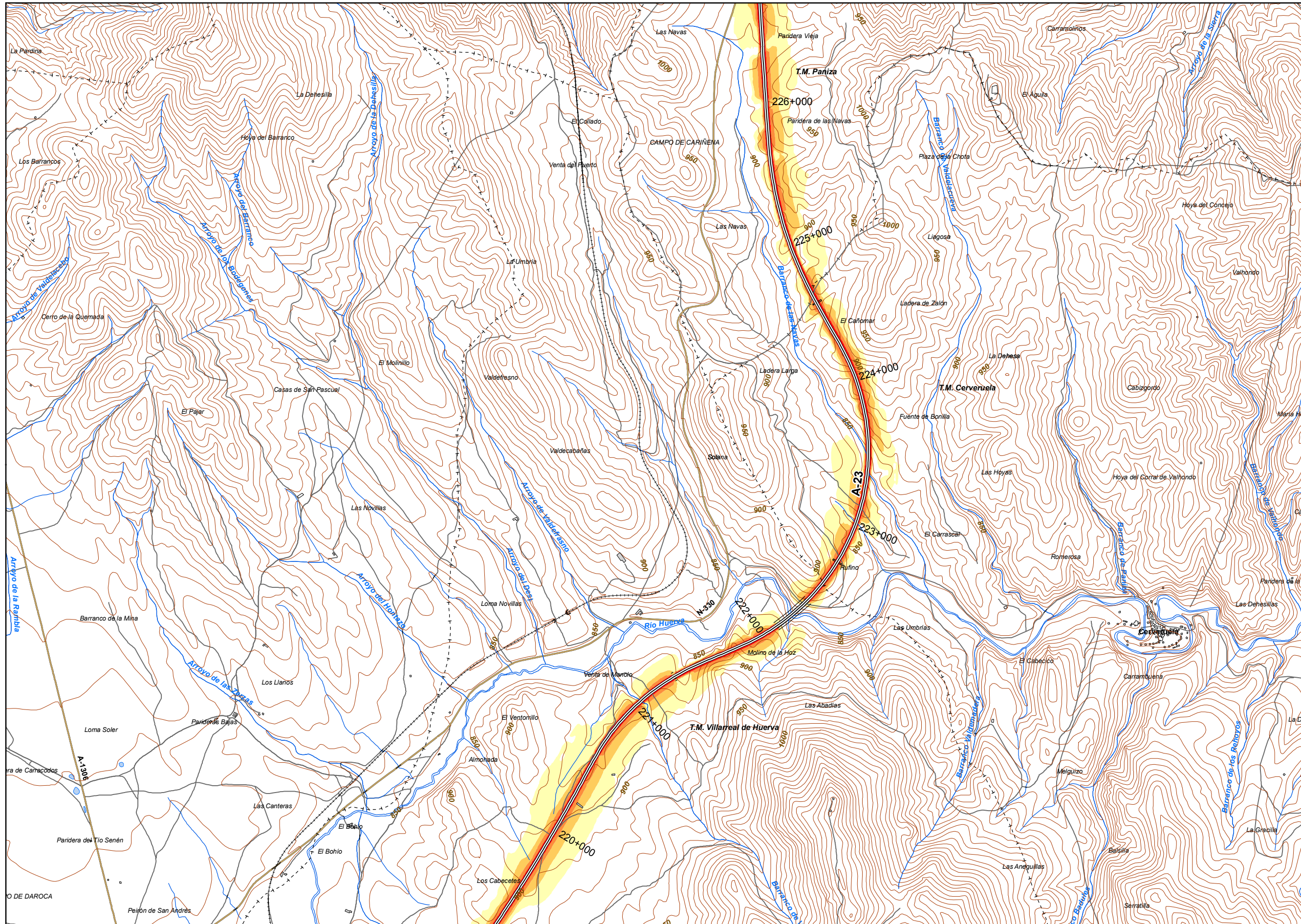
Tipos de edificio

Usos residencial
Usos sanitario o docente
Usos industrial o comercial

Elementos cartográficos

Eje de la UME
Viaductos
Túneles
Carreteras
Otras vías
FFCC
Curva de nivel maestra
Curva de nivel
Hidrografía
+ - + Límite de provincia
+ - - + Límite de municipio
Otros elementos cartográficos





UNIDAD DE MAPA
50_A-23_1
(P.K. 202+600 - P.K. 277+010)

LEYENDA TEMÁTICA
Nivel sonoro (dB(A))

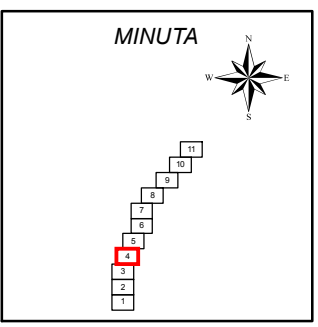
50-54	65-69
55-59	> 70
60-64	

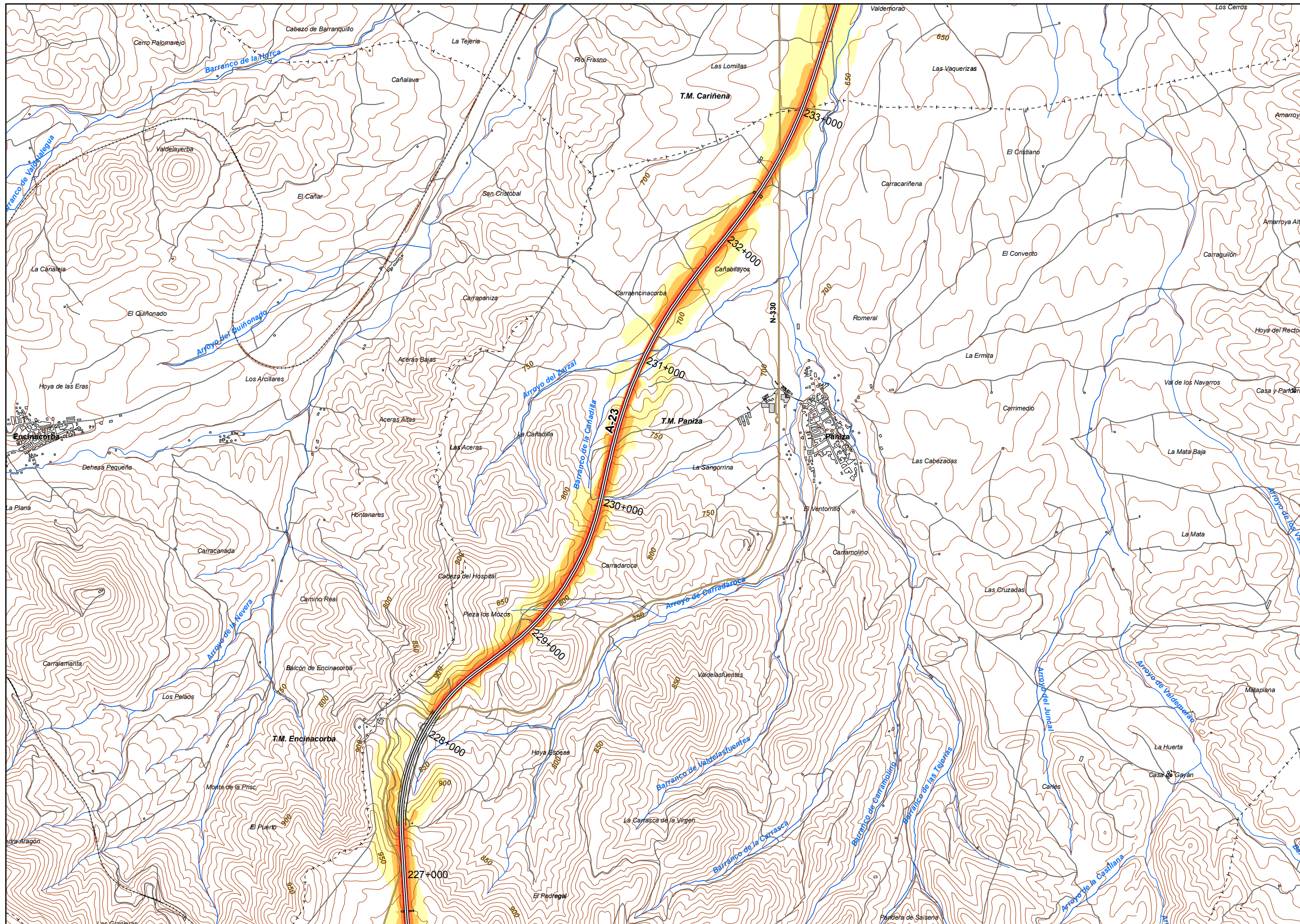
Barreras acústicas

- Pantalla acústica
- Dique de tierra

- Tipos de edificio**
- Usos residencial
 - Usos sanitario o docente
 - Usos industrial o comercial

- Elementos cartográficos**
- Eje de la UME
 - Viaductos
 - Túneles
 - Carreteras
 - Otras vías
 - FFCC
 - Curva de nivel maestra
 - Curva de nivel
 - Hidrografía
 - Limite de provincia
 - Limite de municipio
 - Otros elementos cartográficos





UNIDAD DE MAPA
50_A-23_1
(P.K. 202+600 - P.K. 277+010)

LEYENDA TEMÁTICA
Nivel sonoro (dB(A))

50-54	65-69
55-59	> 70
60-64	

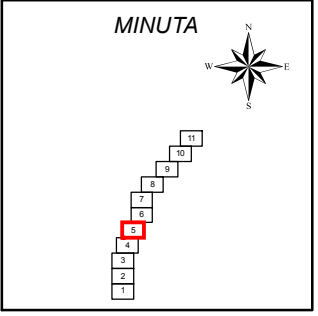
Barreras acústicas

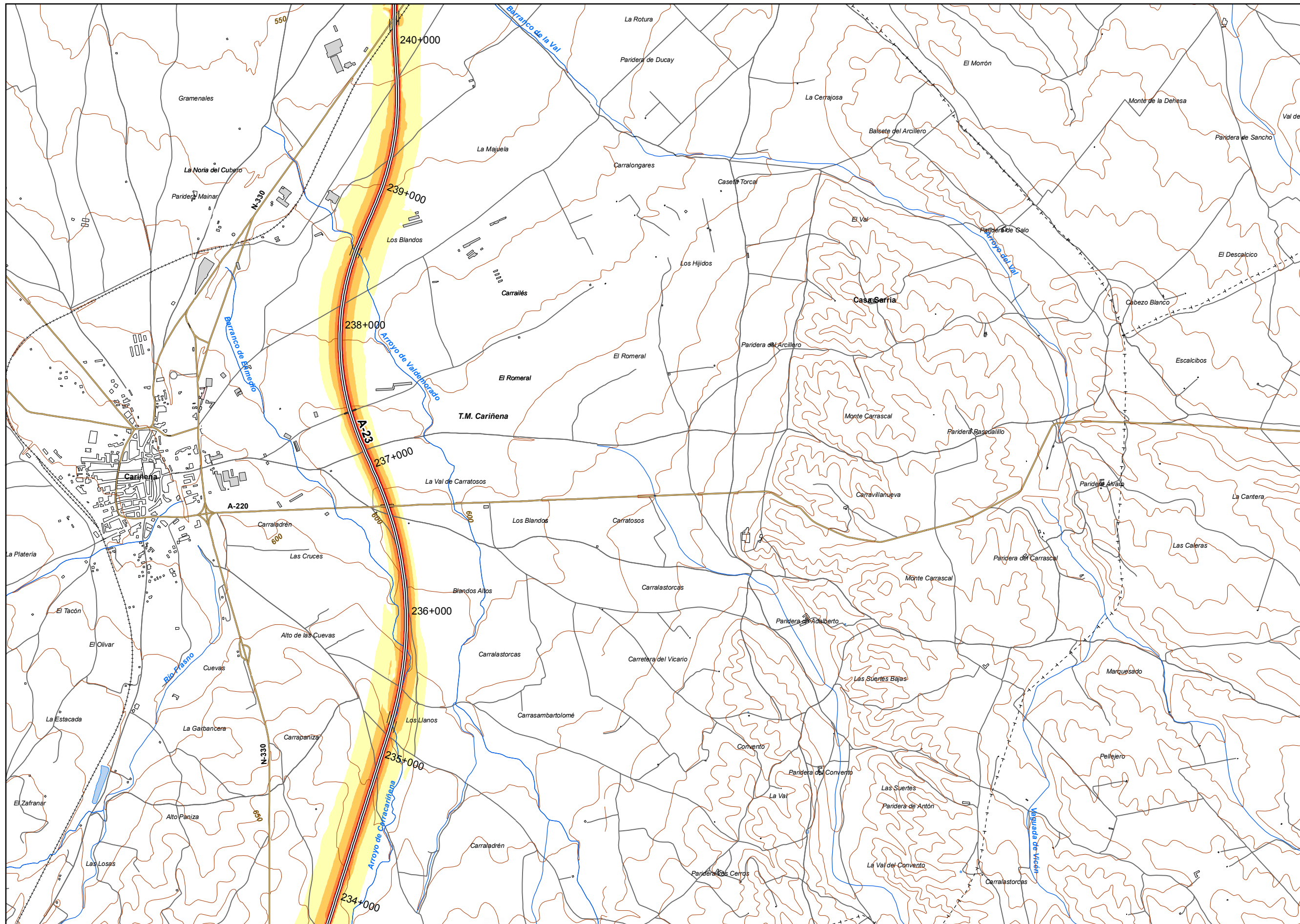
Tipos de edificio

[Yellow box]	Uso residencial
[Purple box]	Uso sanitario o docente
[Grey box]	Uso industrial o comercial

Elementos cartográficos

[Line symbol]	Eje de la UME
[Line symbol]	Viaductos
[Line symbol]	Túneles
[Line symbol]	Carreteras
[Line symbol]	Otras vías
[Line symbol]	FFCC
[Line symbol]	Curva de nivel maestra
[Line symbol]	Curva de nivel
[Blue line symbol]	Hidrografía
[Dashed line symbol]	Límite de provincia
[Dashed line symbol]	Límite de municipio
[Line symbol]	Otros elementos cartográficos





UNIDAD DE MAPA
50_A-23_1
(P.K. 202+600 - P.K. 277+010)

LEYENDA TEMÁTICA
Nivel sonoro (dB(A))

50-54	65-69
55-59	> 70
60-64	

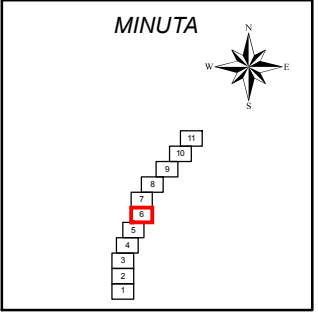
Barreras acústicas

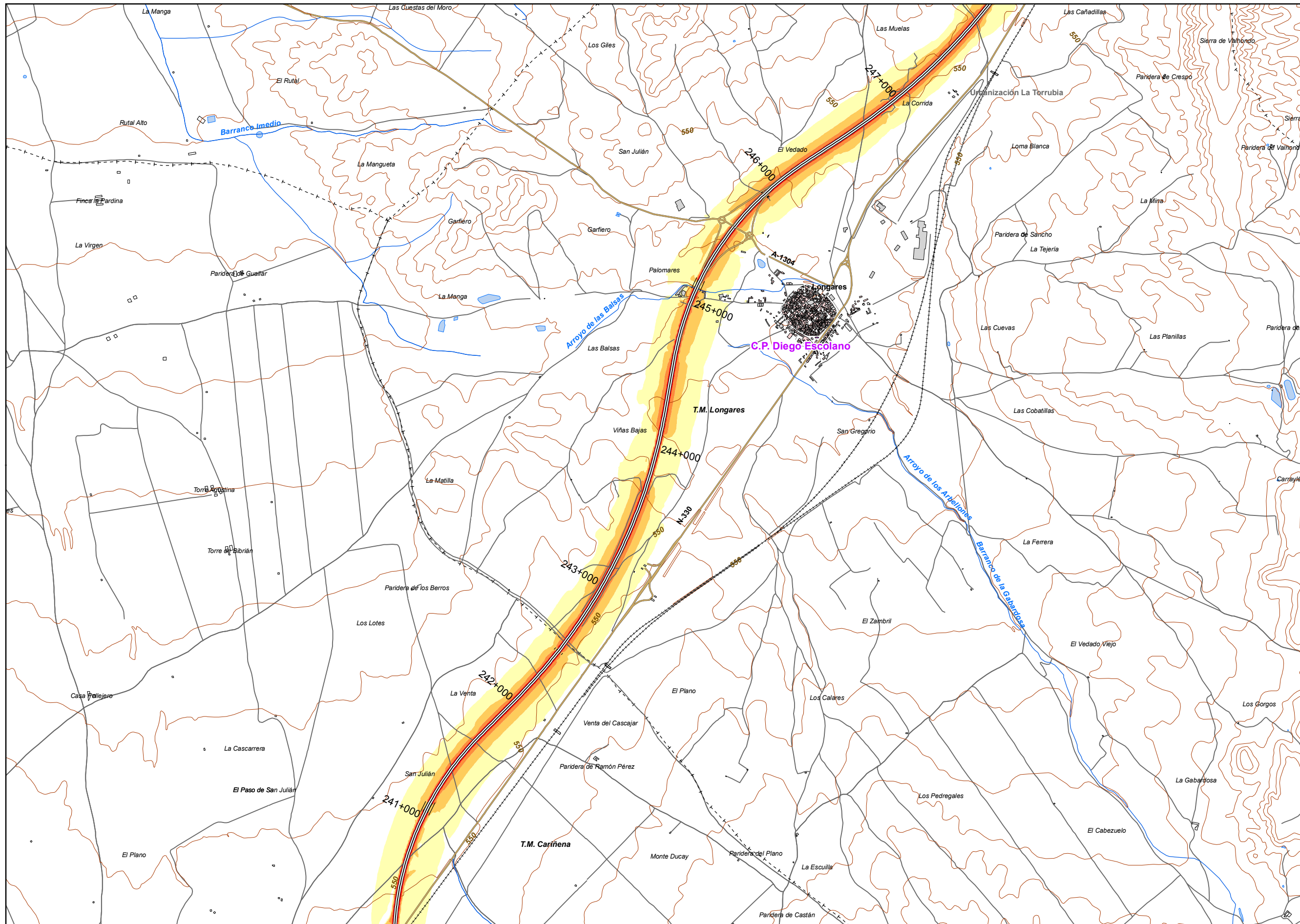
Tipos de edificio

Usos residenciales
Usos sanitarios o docentes
Usos industriales o comerciales

Elementos cartográficos

Eje de la UME
Viaductos
Túneles
Carreteras
Otras vías
FFCC
Curva de nivel maestra
Curva de nivel
Hidrografía
Límite de provincia
Límite de municipio
Otros elementos cartográficos





UNIDAD DE MAPA
50_A-23_1
(P.K. 202+600 - P.K. 277+010)

LEYENDA TEMÁTICA
Nivel sonoro (dB(A))

50-54	65-69
55-59	> 70
60-64	

Barreras acústicas

Barreras acústicas

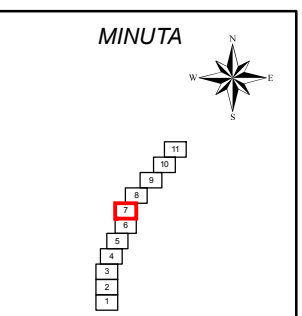
Pantalla acústica
Dique de tierra

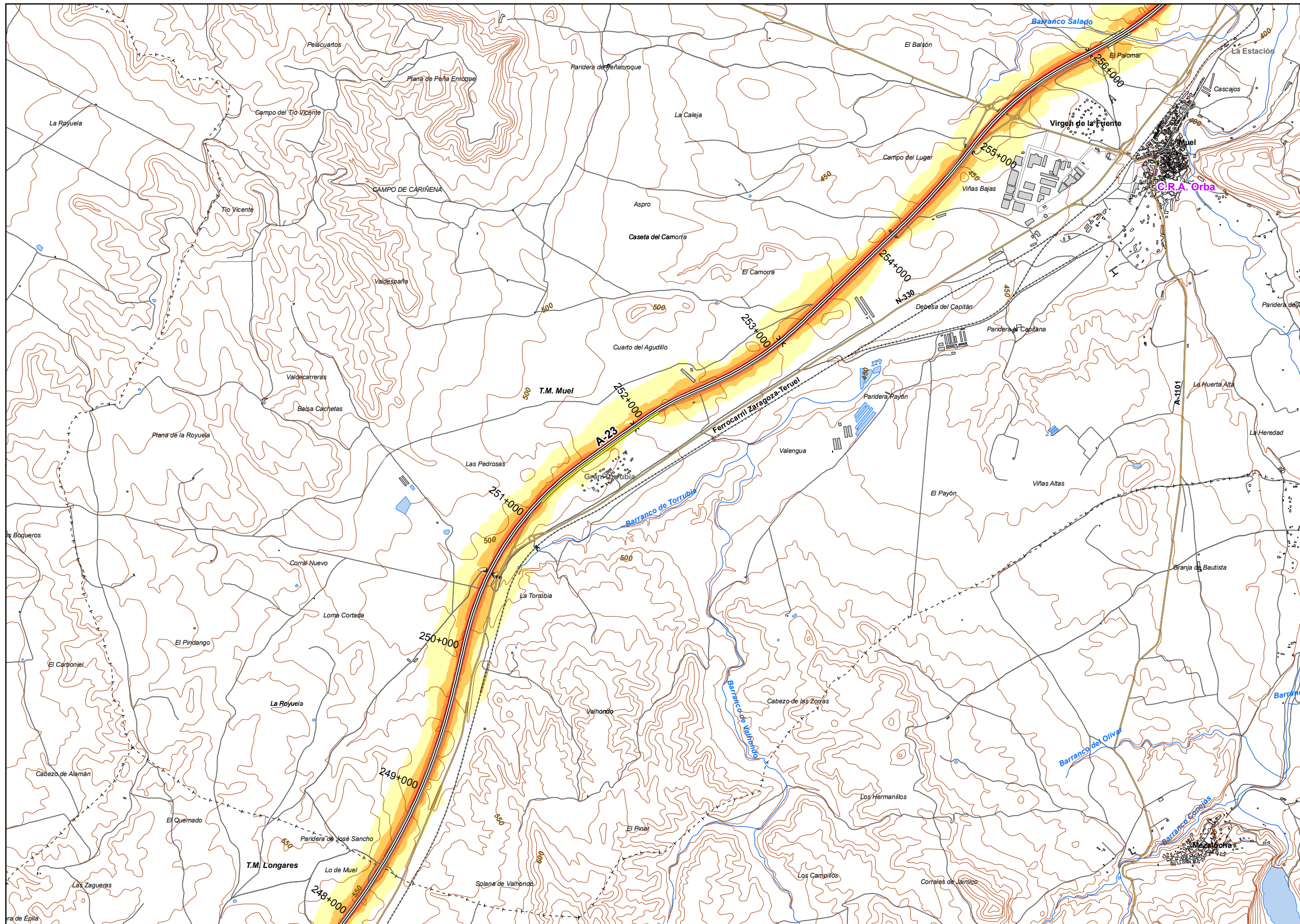
Tipos de edificio

Usos residencial
Usos sanitario o docente
Usos industrial o comercial

Elementos cartográficos

Eje de la UME
Viaductos
Túneles
Carreteras
Otras vías
FFCC
Curva de nivel maestra
Curva de nivel
Hidrografía
+ - + Límite de provincia
+ - - + Límite de municipio
Otros elementos cartográficos





UNIDAD DE MAPA
50_A-23_1
(P.K. 202+600 - P.K. 277+010)

LEYENDA TEMÁTICA
Nivel sonoro (dB(A))

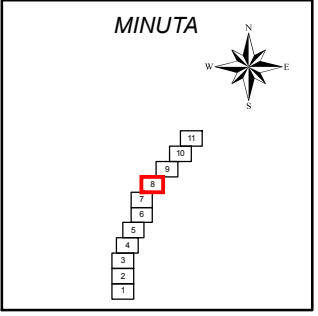
50-54	65-69
55-59	> 70
60-64	

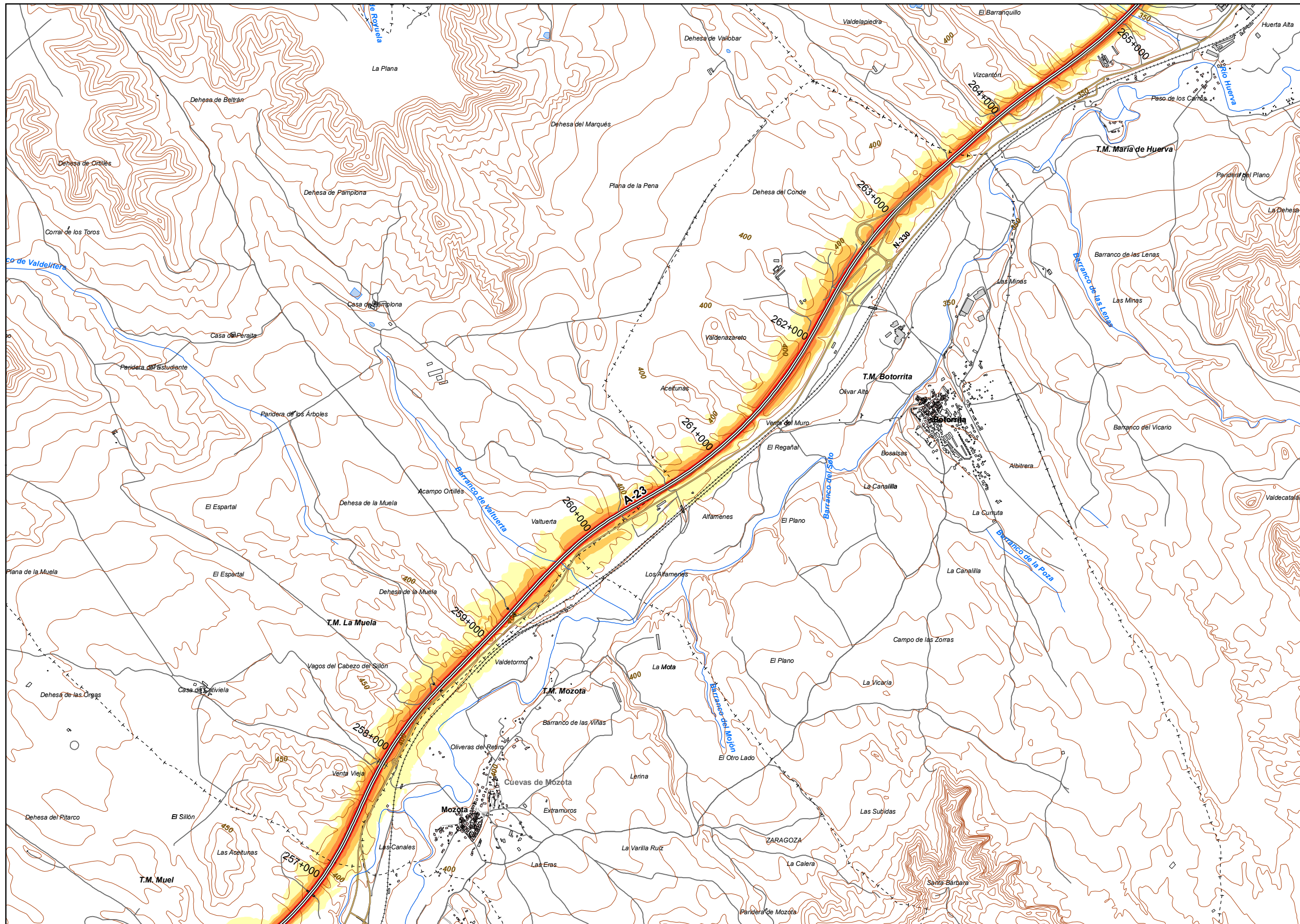
Barreras acústicas

- Pantalla acústica
- Dique de tierra

- Tipos de edificio**
- Uso residencial
 - Uso sanitario o docente
 - Uso industrial o comercial

- Elementos cartográficos**
- Eje de la UME
 - Viaductos
 - Túneles
 - Carreteras
 - Otras vías
 - FFCC
 - Curva de nivel maestra
 - Curva de nivel
 - Hidrografía
 - Límite de provincia
 - Límite de municipio
 - Otros elementos cartográficos





UNIDAD DE MAPA
 50_A-23_1
 (P.K. 202+600 - P.K. 277+010)

LEYENDA TEMÁTICA
 Nivel sonoro (dB(A))

50-54	65-69
55-59	> 70
60-64	

Barreras acústicas

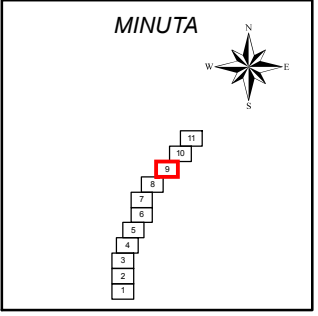
Pantalla acústica
 Dique de tierra

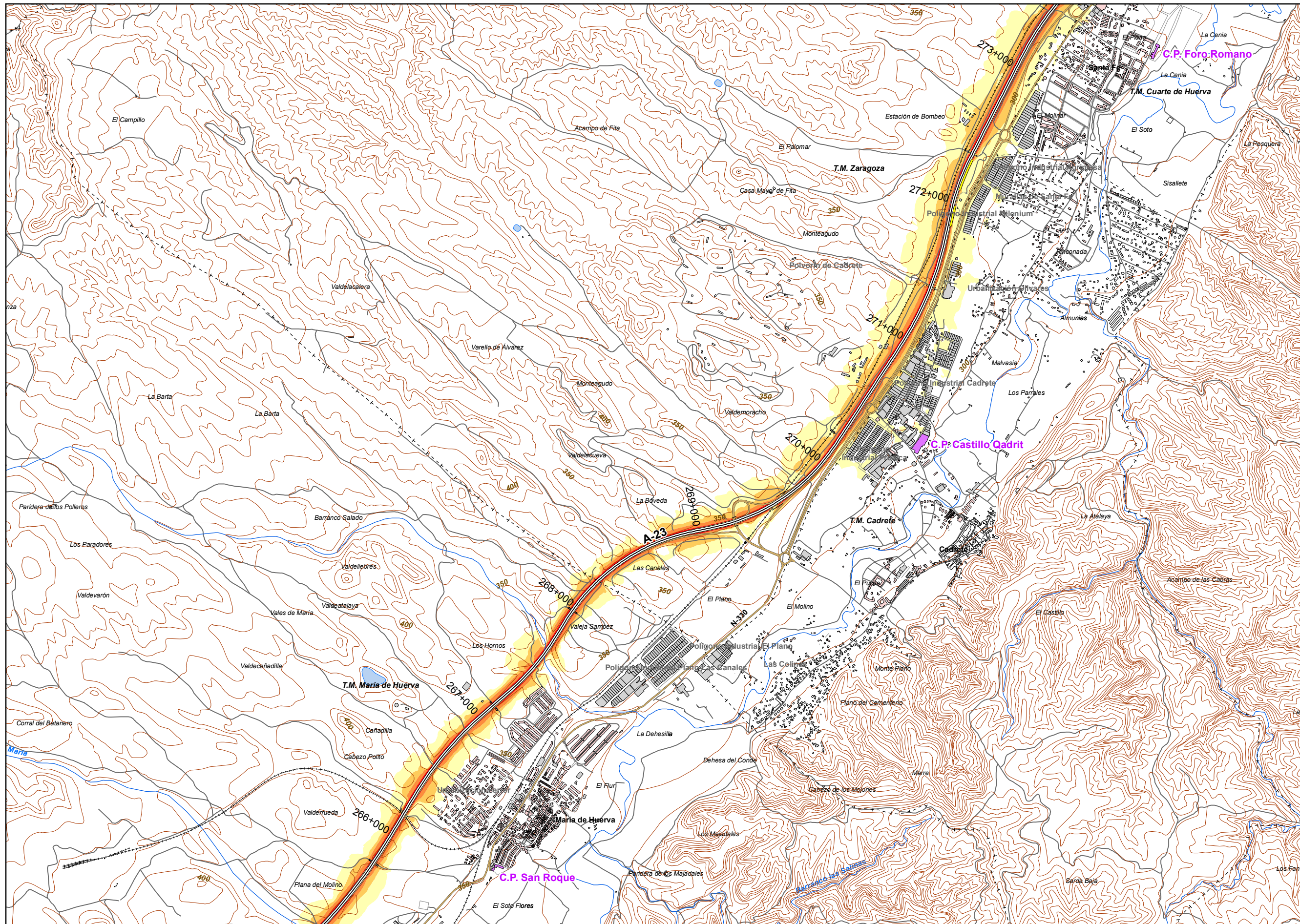
Tipos de edificio

Usos residenciales
Usos sanitarios o docentes
Usos industriales o comerciales

Elementos cartográficos

- Eje de la UME
- Viaductos
- Túneles
- Carreteras
- Otras vías
- FFCC
- Curva de nivel maestra
- Curva de nivel
- Hidrografía
- Límite de provincia
- Límite de municipio
- Otros elementos cartográficos





UNIDAD DE MAPA
50_A-23_1
(P.K. 202+600 - P.K. 277+010)

LEYENDA TEMÁTICA
Nivel sonoro (dB(A))

50-54	65-69
55-59	> 70
60-64	

Barreras acústicas

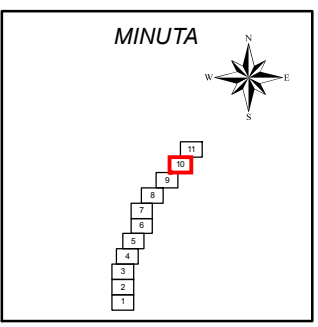
- Pantalla acústica
- Dique de tierra

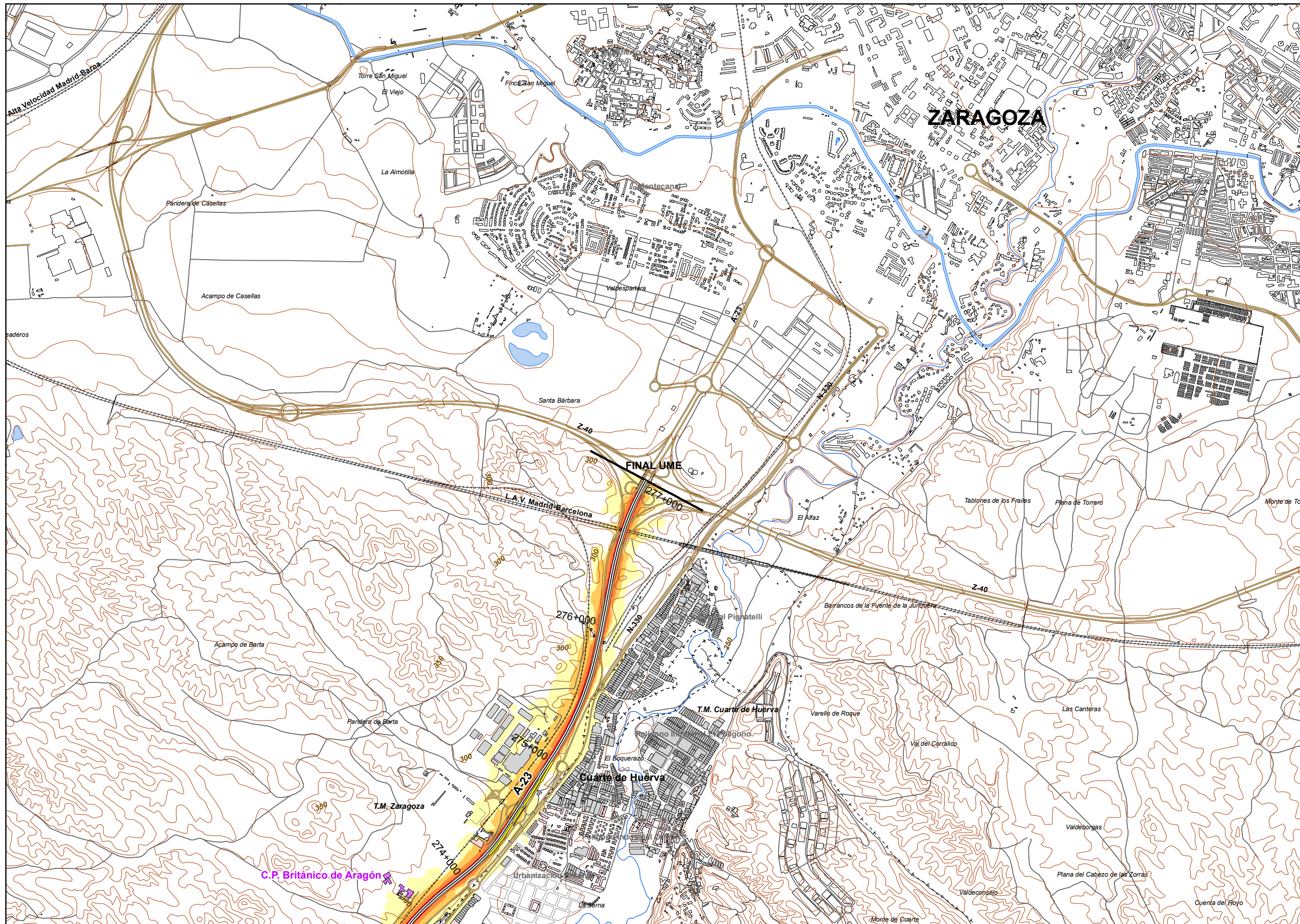
Tipos de edificio

- Usos residencial
- Usos sanitario o docente
- Usos industrial o comercial

Elementos cartográficos

- Eje de la UME
- Viaductos
- Túneles
- Carreteras
- Otras vías
- FFCC
- Curva de nivel maestra
- Curva de nivel
- Hidrografía
- Limite de provincia
- Limite de municipio
- Otros elementos cartográficos





UNIDAD DE MAPA
50_A-23_1
(P.K. 202+600 - P.K. 277+010)

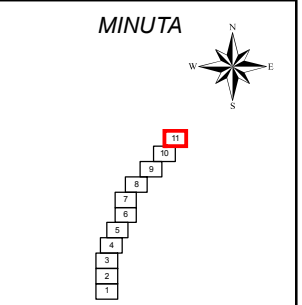
LEYENDA TEMÁTICA
Nivel sonoro (dB(A))

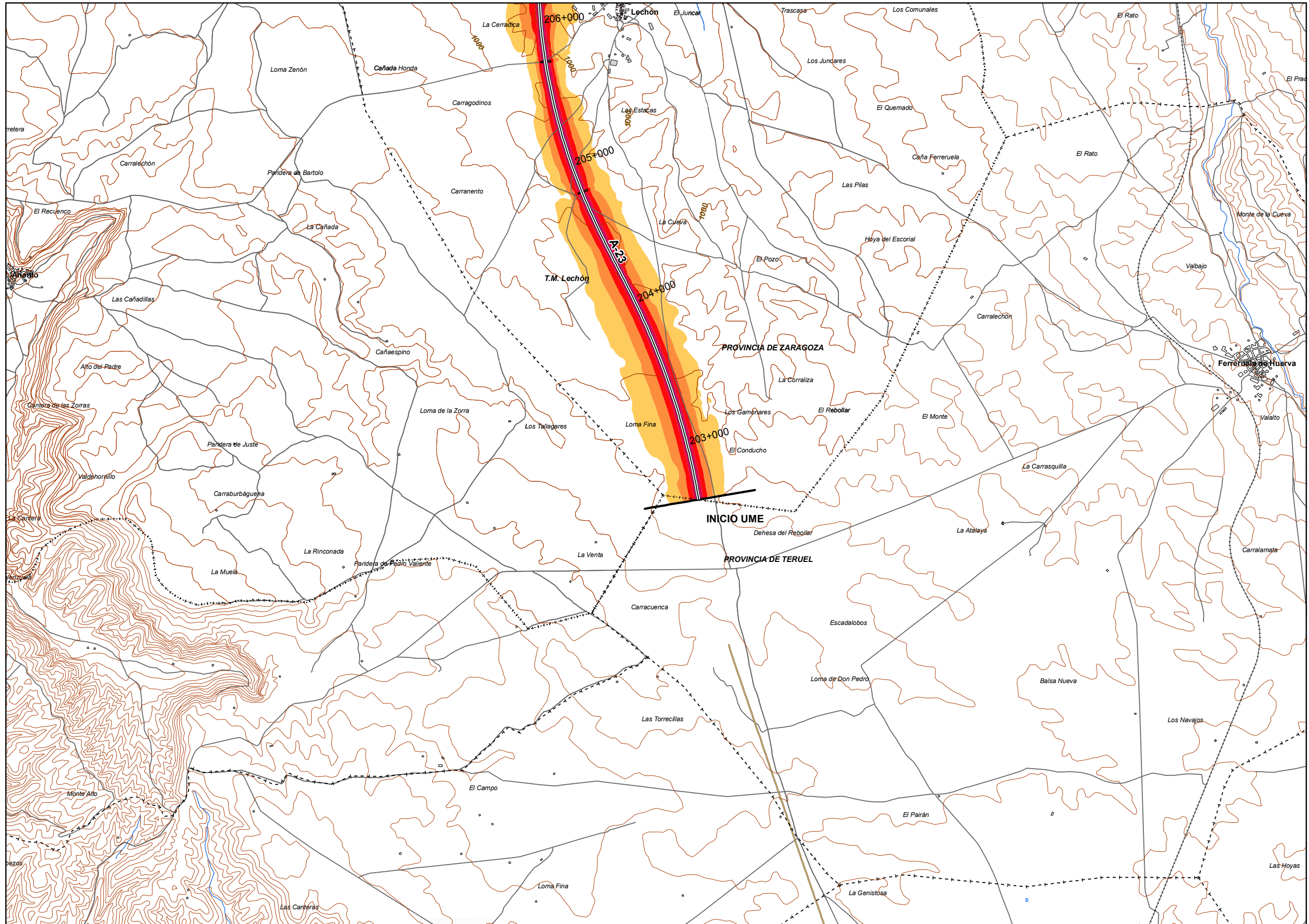
- 50-54
- 55-59
- 60-64
- 65-69
- > 70

- Barreras acústicas
- Pantalla acústica
 - Dique de tierra

- Tipos de edificio
- Uso residencial
 - Uso sanitario o docente
 - Uso industrial o comercial

- Elementos cartográficos
- Eje de la UME
 - Viaductos
 - Túneles
 - Carreteras
 - Otras vías
 - FFCC
 - Curva de nivel maestra
 - Curva de nivel
 - Hidrografía
 - Límite de provincia
 - Límite de municipio
 - Otros elementos cartográficos





UNIDAD DE MAPA
50_A-23_1
(P.K. 202+600 - P.K. 277+010)

LEYENDA TEMÁTICA
Nivel sonoro (dB(A))

55-59	70-74
60-64	> 75
65-69	

Barreras acústicas

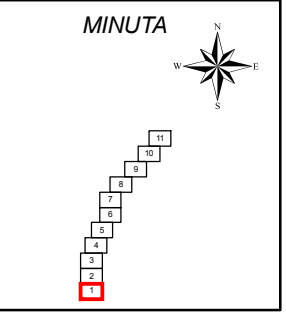
	Pantalla acústica
	Dique de tierra

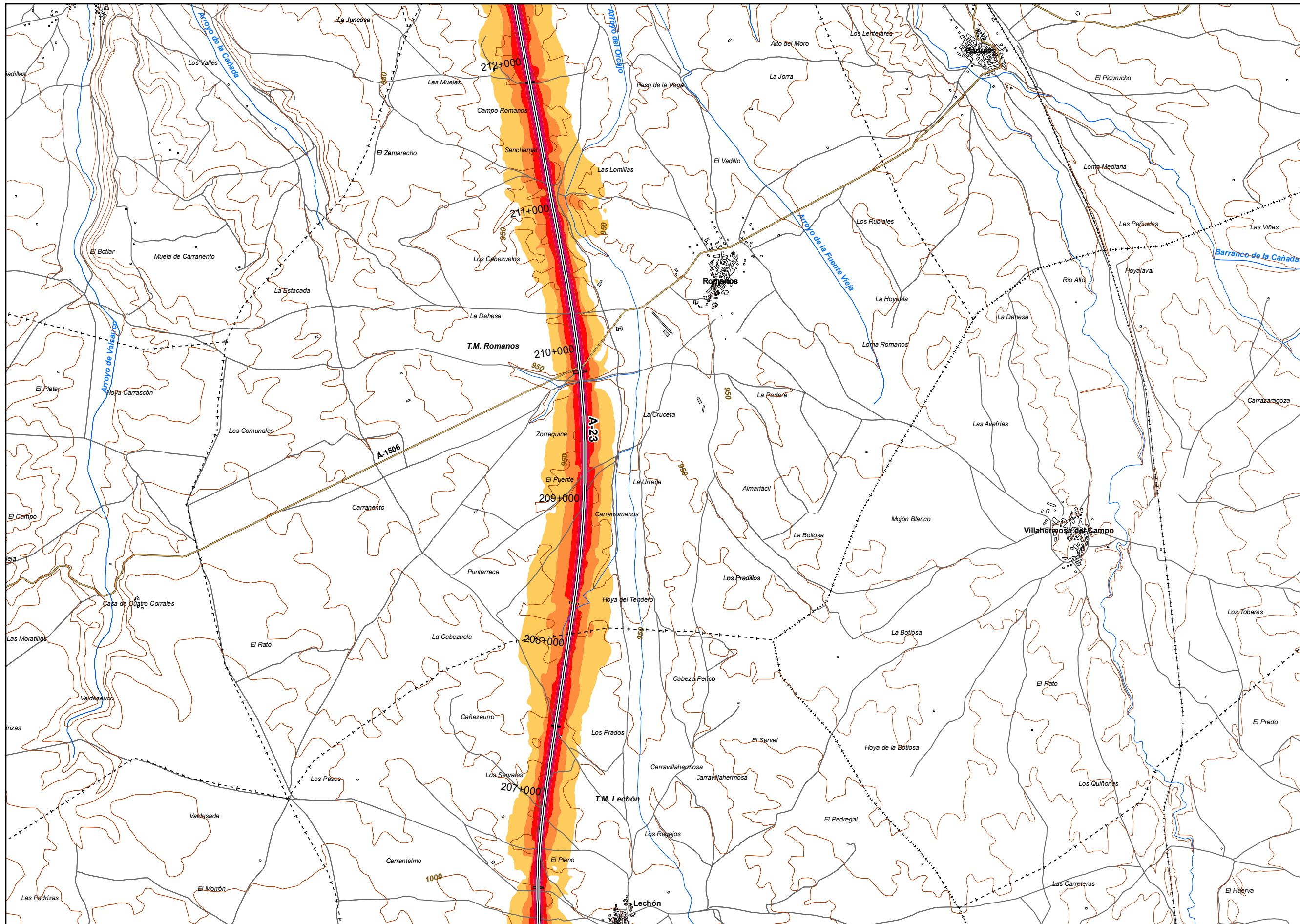
Tipos de edificio

	Uso residencial
	Uso sanitario o docente
	Uso industrial o comercial

Elementos cartográficos

	Eje de la UME
	Viaductos
	Túneles
	Carreteras
	Otras vías
	FFCC
	Curva de nivel maestra
	Curva de nivel
	Hidrografía
	Límite de provincia
	Límite de municipio
	Otros elementos cartográficos





UNIDAD DE MAPA
50_A-23_1
(P.K. 202+600 - P.K. 277+010)

LEYENDA TEMÁTICA
Nivel sonoro (dB(A))

55-59	70-74
60-64	> 75
65-69	

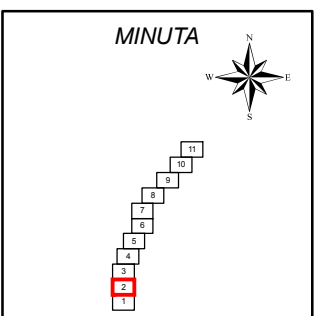
Barreras acústicas

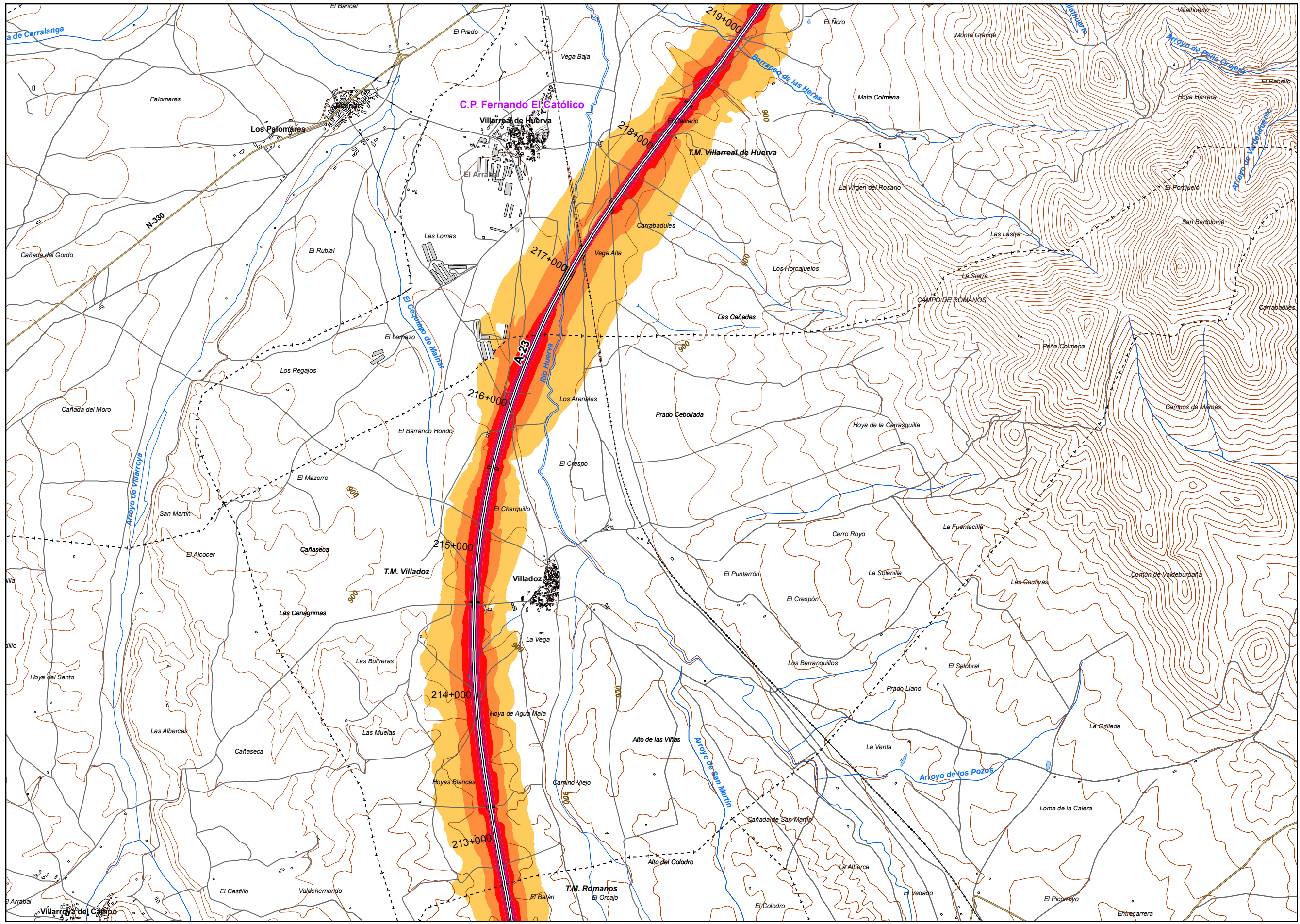
Tipos de edificio

Usos residenciales
Usos sanitarios o docentes
Usos industriales o comerciales

Elementos cartográficos

Eje de la UME
Viaductos
Túneles
Carreteras
Otras vías
FFCC
Curva de nivel maestra
Curva de nivel
Hidrografía
+ - + Límite de provincia
+ - - + Límite de municipio
Otros elementos cartográficos





UNIDAD DE MAPA
50_A-23_1
(P.K. 202+600 - P.K. 277+010)

LEYENDA TEMÁTICA
Nivel sonoro (dB(A))

55-59	70-74
60-64	> 75
65-69	

Barreras acústicas

- Pantalla acústica
- Dique de tierra

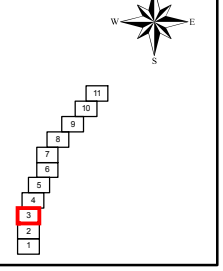
Tipos de edificio

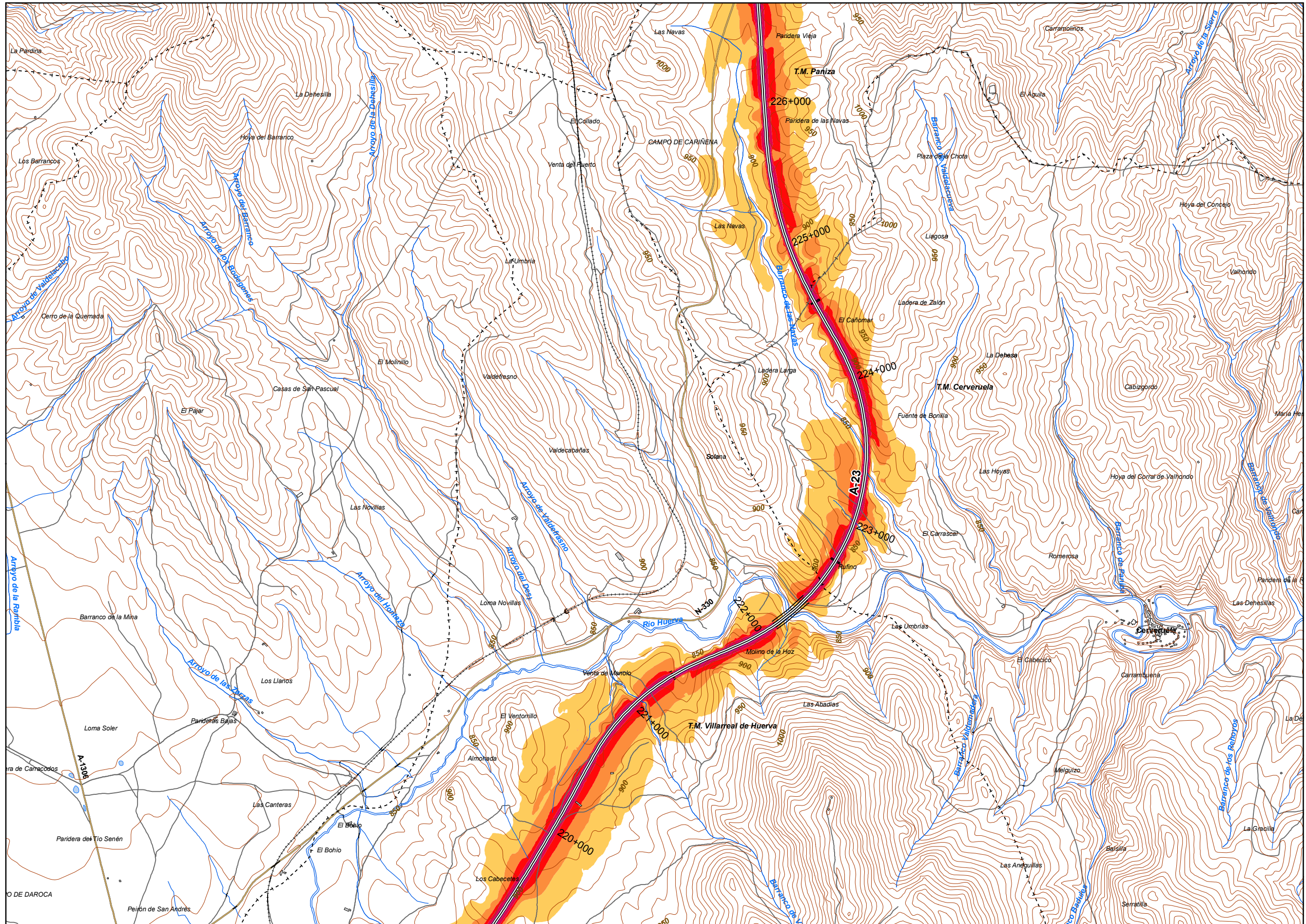
- Usos residencial
- Usos sanitario o docente
- Usos industrial o comercial

Elementos cartográficos

- Eje de la UME
- Viaductos
- Túneles
- Carreteras
- Otras vías
- FFCC
- Curva de nivel maestra
- Curva de nivel
- Hidrografía
- Límite de provincia
- Límite de municipio
- Otros elementos cartográficos

MINUTA





UNIDAD DE MAPA
50_A-23_1
(P.K. 202+600 - P.K. 277+010)

LEYENDA TEMÁTICA
Nivel sonoro (dB(A))

55-59	70-74
60-64	> 75
65-69	

Barreras acústicas

Tipos de edificio

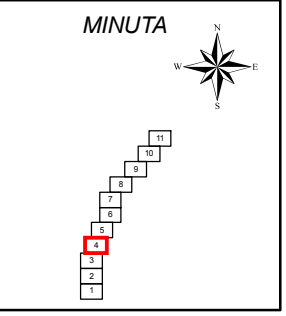
Usos residenciales
Usos sanitarios o docentes
Usos industriales o comerciales

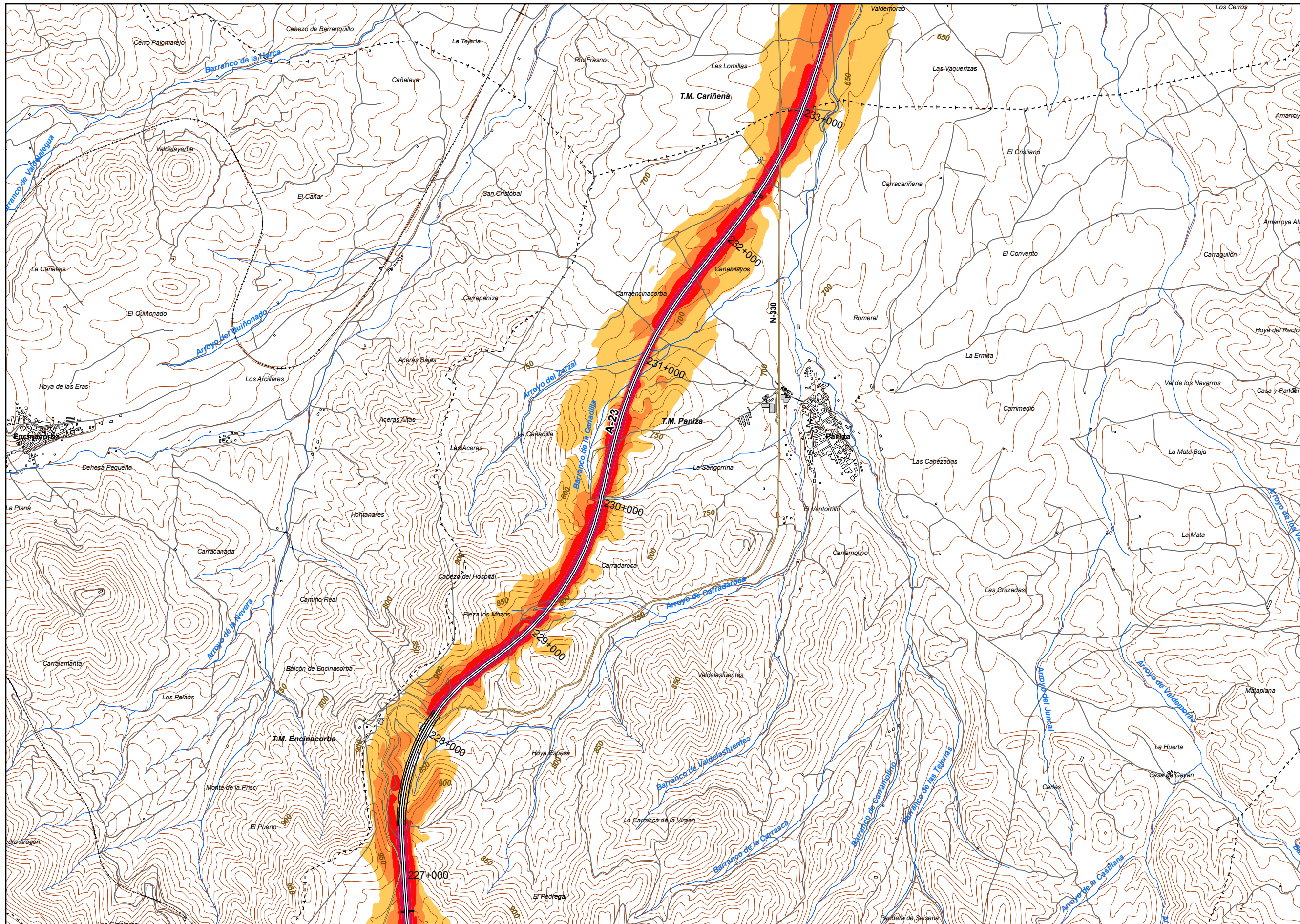
Elementos cartográficos

Eje de la UME
Viaductos
Túneles
Carreteras
Otras vías
FFCC
Curva de nivel maestra
Curva de nivel
Hidrografía
Limite de provincia
Limite de municipio
Otros elementos cartográficos

Tipos de edificio

Usos residenciales
Usos sanitarios o docentes
Usos industriales o comerciales





UNIDAD DE MAPA
50_A-23_1
(P.K. 202+600 - P.K. 277+010)

LEYENDA TEMÁTICA
Nivel sonoro (dB(A))

55-59	70-74
60-64	> 75
65-69	

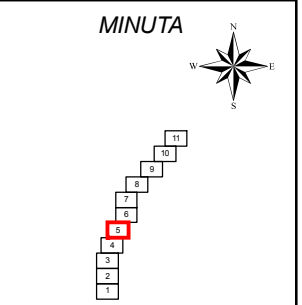
Barreras acústicas

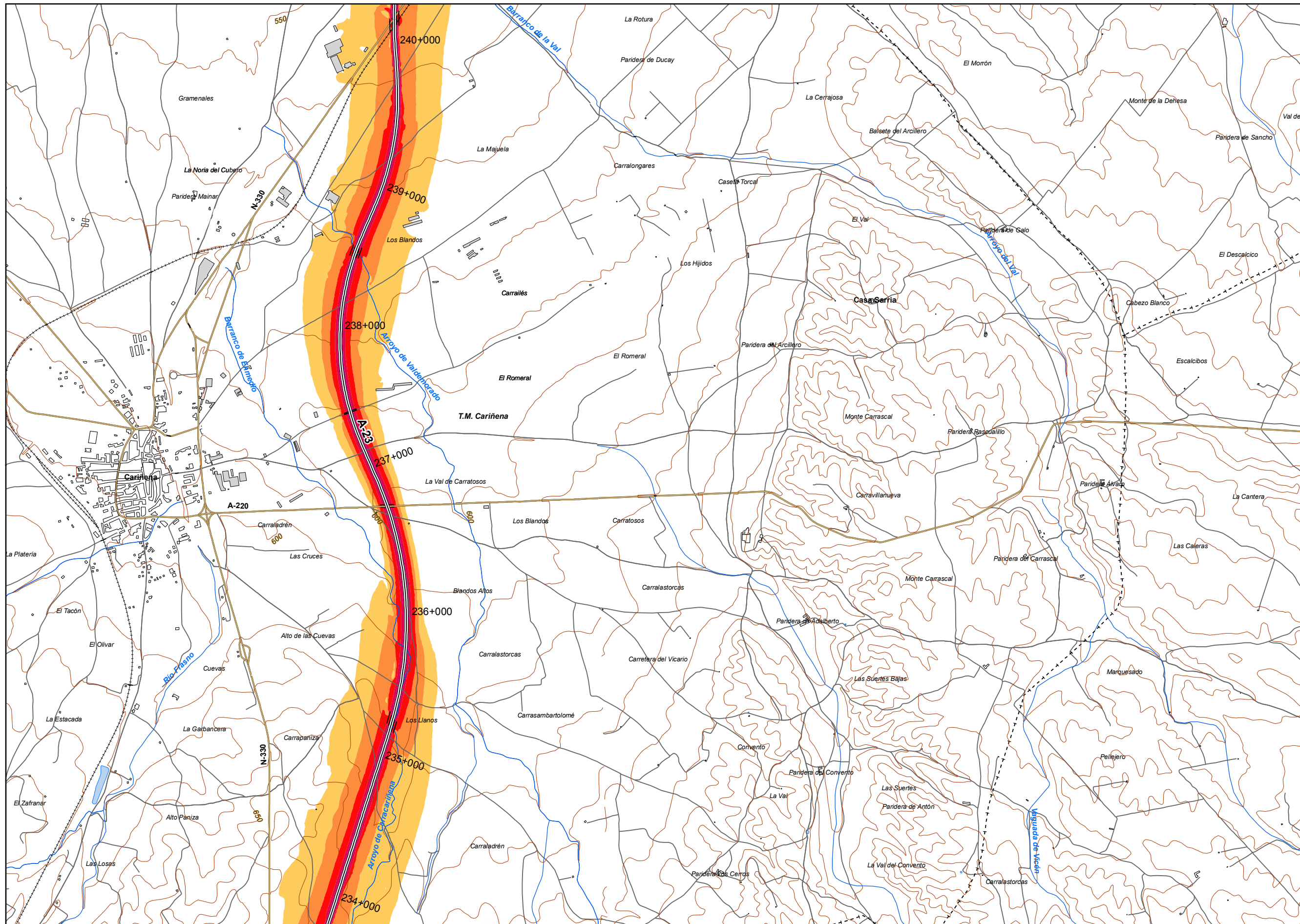
Tipos de edificio

Usos residenciales
Usos sanitarios o docentes
Usos industriales o comerciales

Elementos cartográficos

- Eje de la UME
- Viaductos
- Túneles
- Carreteras
- Otras vías
- FFCC
- Curva de nivel maestra
- Curva de nivel
- Hidrografía
- Limite de provincia
- Limite de municipio
- Otros elementos cartográficos





UNIDAD DE MAPA
50_A-23_1
(P.K. 202+600 - P.K. 277+010)

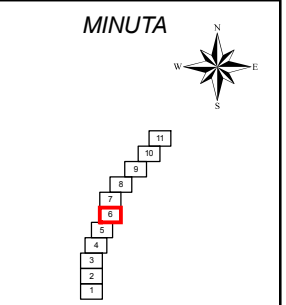
LEYENDA TEMÁTICA
Nivel sonoro (dB(A))

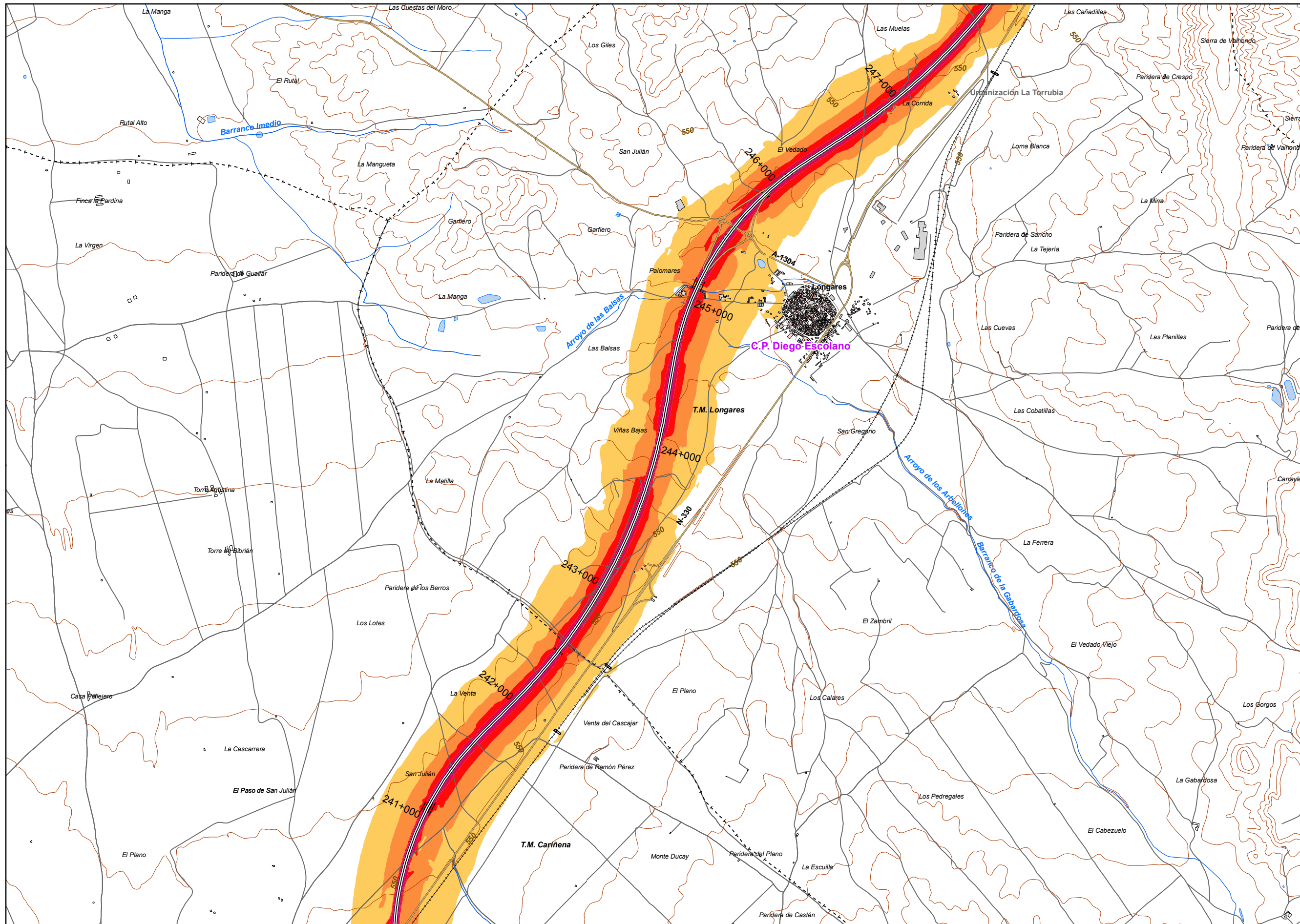
- 55-59
- 60-64
- 65-69
- 70-74
- > 75

- Barreras acústicas
- Pantalla acústica
 - Dique de tierra

- Tipos de edificio
- Uso residencial
 - Uso sanitario o docente
 - Uso industrial o comercial

- Elementos cartográficos
- Eje de la UME
 - Viaductos
 - Túneles
 - Carreteras
 - Otras vías
 - FFCC
 - Curva de nivel maestra
 - Curva de nivel
 - Hidrografía
 - Límite de provincia
 - Límite de municipio
 - Otros elementos cartográficos





UNIDAD DE MAPA
50_A-23_1
(P.K. 202+600 - P.K. 277+010)

LEYENDA TEMÁTICA
Nivel sonoro (dB(A))

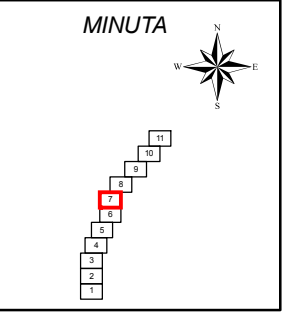
55-59	70-74
60-64	> 75
65-69	

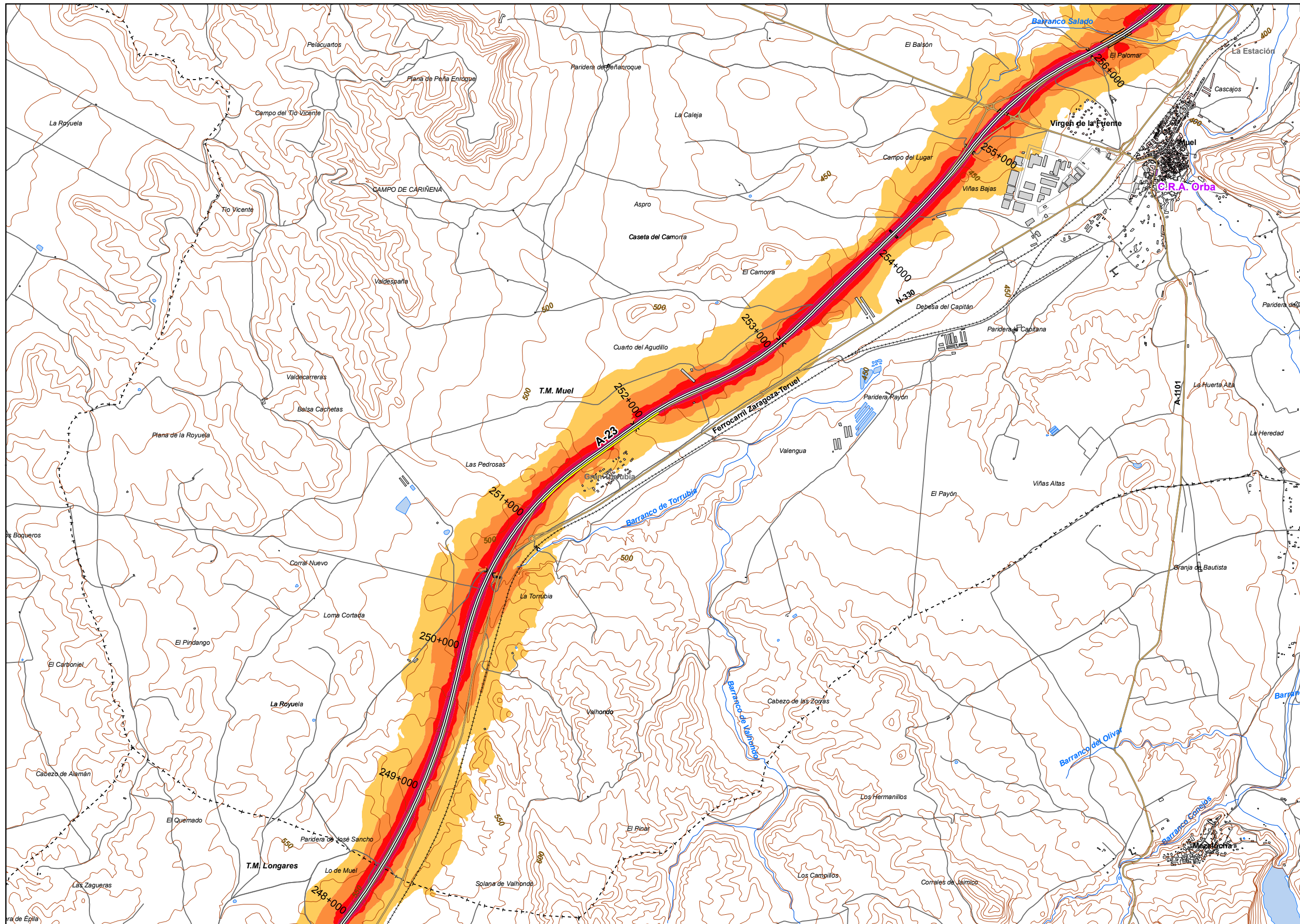
Barreras acústicas

- Tipos de edificio**
- Usos residenciales
 - Usos sanitarios o docentes
 - Usos industriales o comerciales

- Tipos de edificio**
- Usos residenciales
 - Usos sanitarios o docentes
 - Usos industriales o comerciales

- Elementos cartográficos**
- Eje de la UME
 - Viaductos
 - Túneles
 - Carreteras
 - Otras vías
 - FFCC
 - Curva de nivel maestra
 - Curva de nivel
 - Hidrografía
 - Límite de provincia
 - Límite de municipio
 - Otros elementos cartográficos





UNIDAD DE MAPA
50_A-23_1
(P.K. 202+600 - P.K. 277+010)

LEYENDA TEMÁTICA
Nivel sonoro (dB(A))

55-59	70-74
60-64	> 75
65-69	

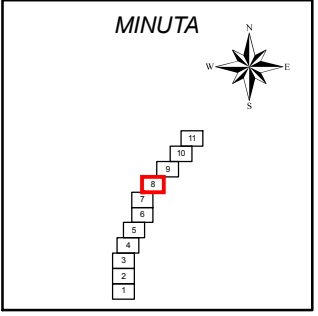
Barreras acústicas

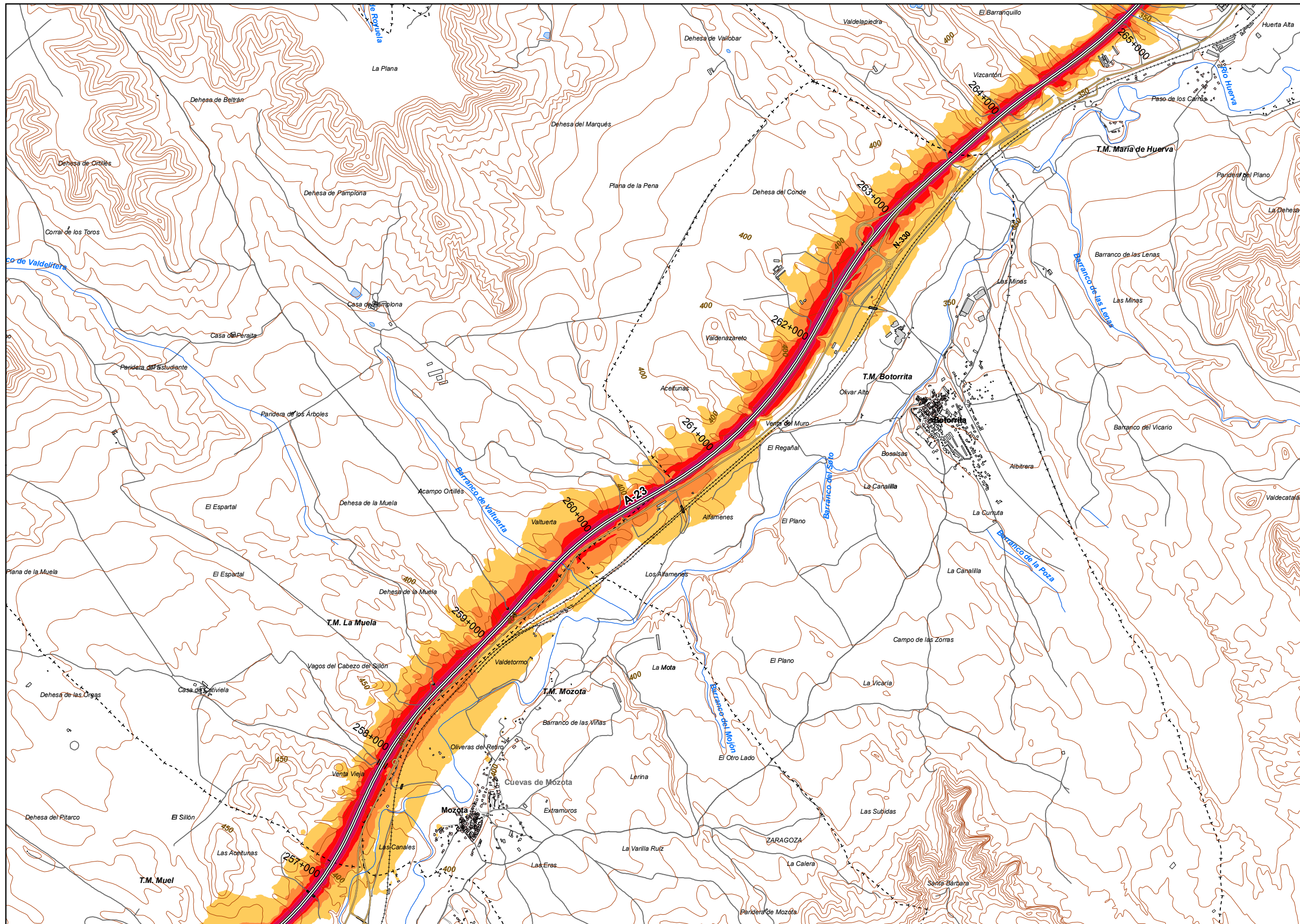
Tipos de edificio

Usos residenciales
Usos sanitarios o docentes
Usos industriales o comerciales

Elementos cartográficos

- Eje de la UME
- Viaductos
- Túneles
- Carreteras
- Otras vías
- FFCC
- Curva de nivel maestra
- Curva de nivel
- Hidrografía
- Límite de provincia
- Límite de municipio
- Otros elementos cartográficos





UNIDAD DE MAPA
 50_A-23_1
 (P.K. 202+600 - P.K. 277+010)

LEYENDA TEMÁTICA
 Nivel sonoro (dB(A))

55-59	70-74
60-64	> 75
65-69	

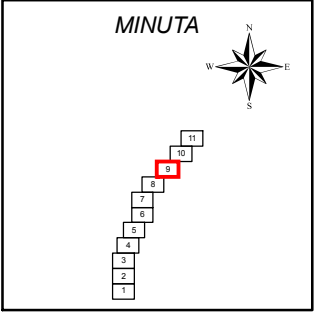
Barreras acústicas

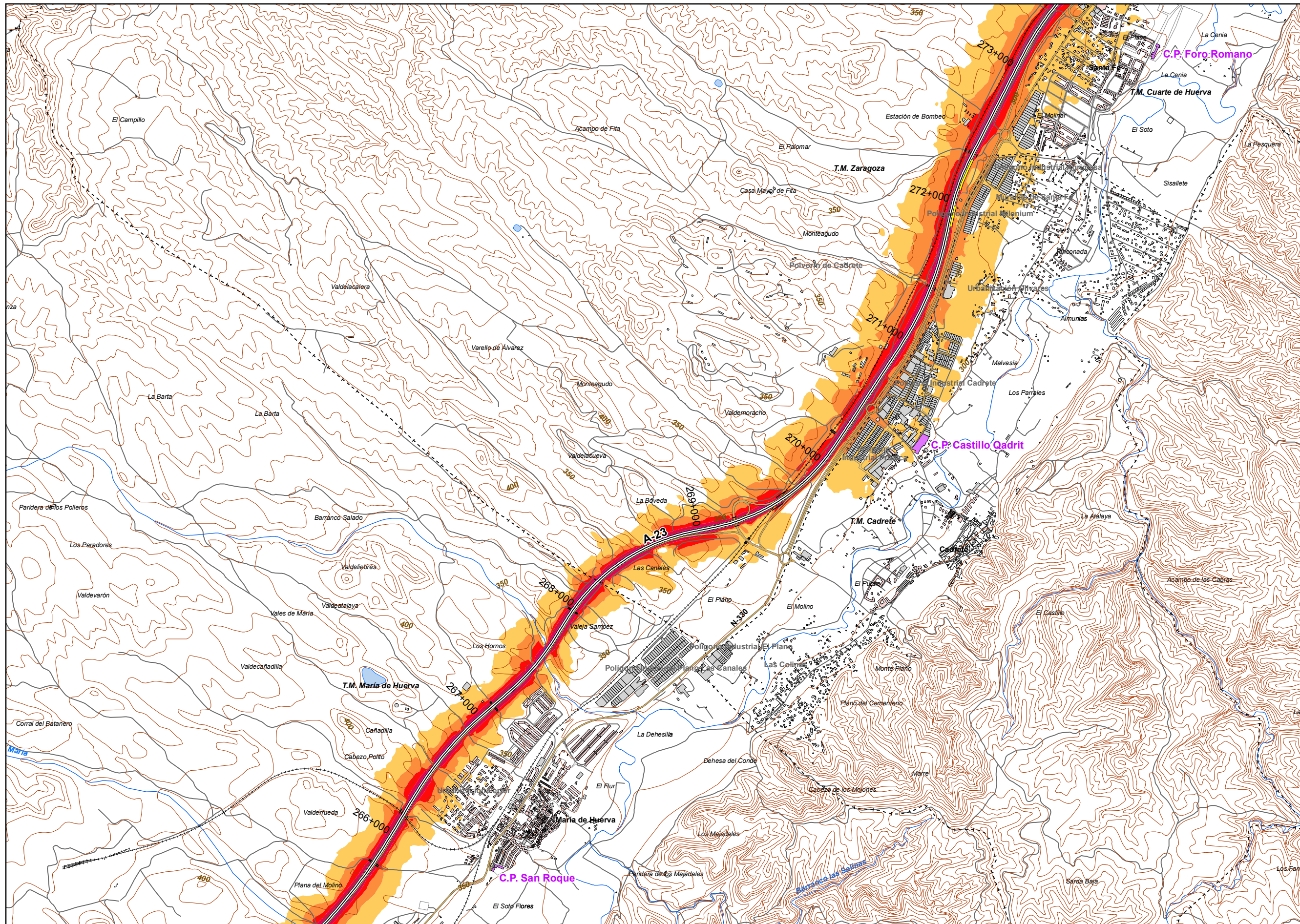
- Pantalla acústica
- Dique de tierra

Tipos de edificio

Usos residenciales
Usos sanitarios o docentes
Usos industriales o comerciales

- Elementos cartográficos**
- Eje de la UME
 - Viaductos
 - Túneles
 - Carreteras
 - Otras vías
 - FFCC
 - Curva de nivel maestra
 - Curva de nivel
 - Hidrografía
 - Límite de provincia
 - Límite de municipio
 - Otros elementos cartográficos





UNIDAD DE MAPA
50_A-23_1
(P.K. 202+600 - P.K. 277+010)

LEYENDA TEMÁTICA
Nivel sonoro (dB(A))

55-59	70-74
60-64	> 75
65-69	

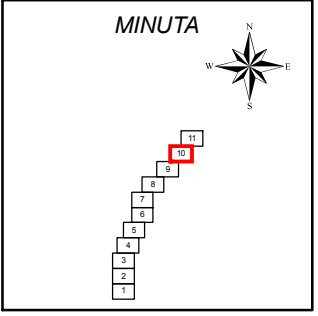
Barreras acústicas

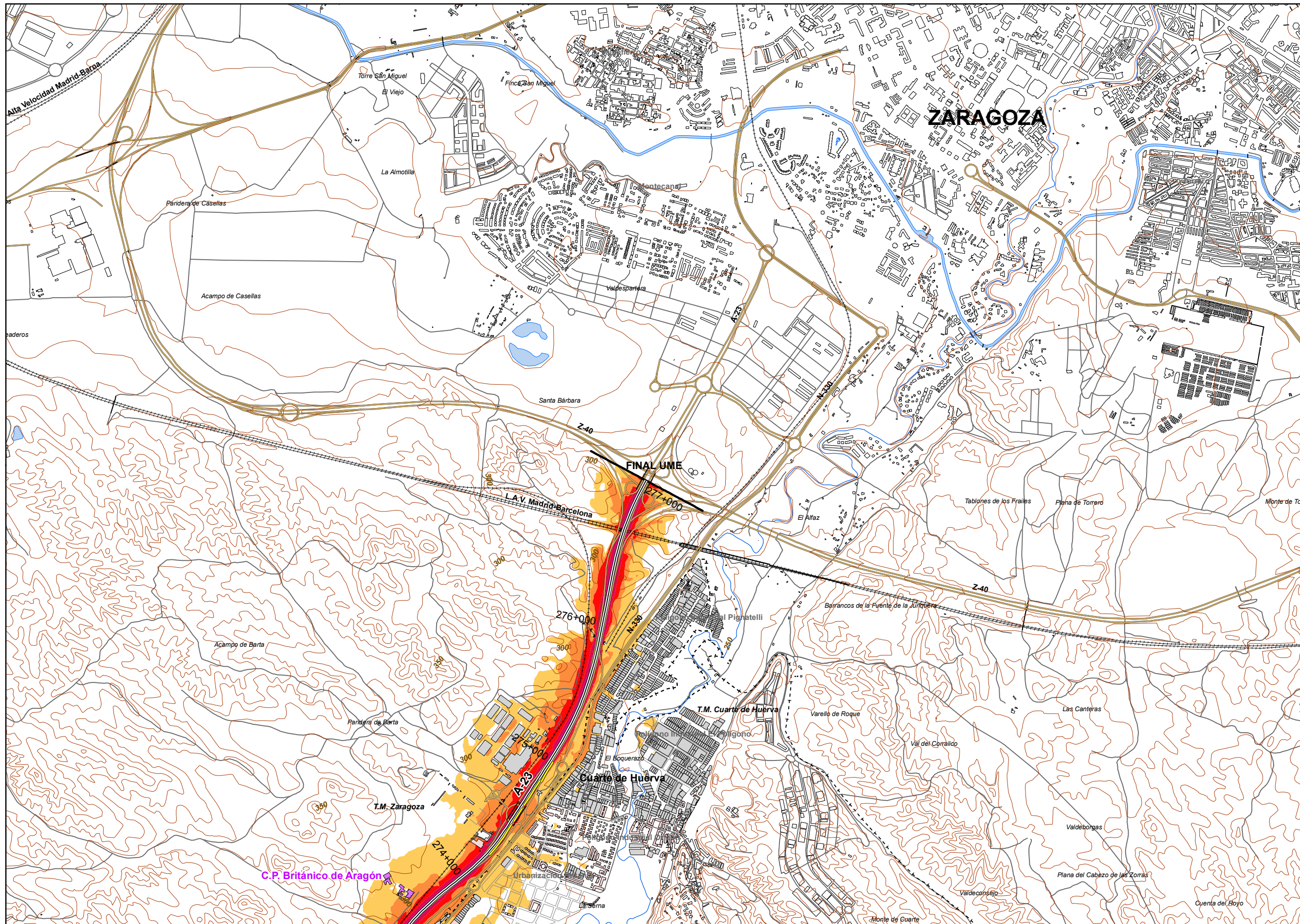
Tipos de edificio

[Pink box]	Uso residencial
[Purple box]	Uso sanitario o docente
[Grey box]	Uso industrial o comercial

Elementos cartográficos

[Line symbol]	Eje de la UME
[Line symbol]	Viaductos
[Line symbol]	Túneles
[Line symbol]	Carreteras
[Line symbol]	Otras vías
[Line symbol]	FFCC
[Line symbol]	Curva de nivel maestra
[Line symbol]	Curva de nivel
[Line symbol]	Hidrografía
[Line symbol]	Limite de provincia
[Line symbol]	Limite de municipio
[Line symbol]	Otros elementos cartográficos





UNIDAD DE MAPA
50_A-23_1
(P.K. 202+600 - P.K. 277+010)

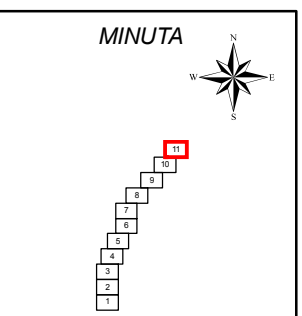
LEYENDA TEMÁTICA
Nivel sonoro (dB(A))

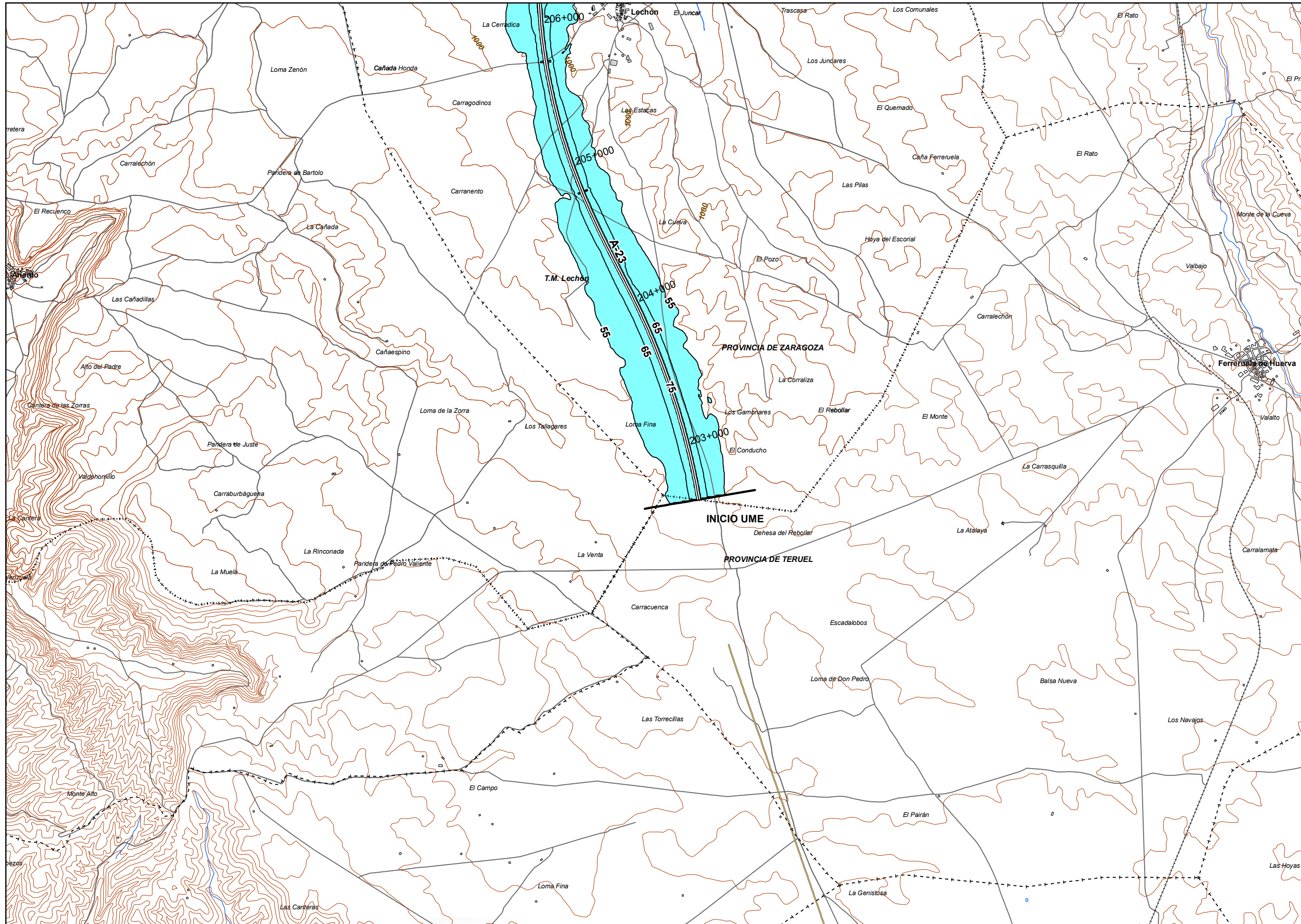
- 55-59
- 60-64
- 65-69
- 70-74
- > 75

- Barreras acústicas
- Pantalla acústica
 - Dique de tierra

- Tipos de edificio
- Uso residencial
 - Uso sanitario o docente
 - Uso industrial o comercial

- Elementos cartográficos
- Eje de la UME
 - Viaductos
 - Túneles
 - Carreteras
 - Otras vías
 - FFCC
 - Curva de nivel maestra
 - Curva de nivel
 - Hidrografía
 - Límite de provincia
 - Límite de municipio
 - Otros elementos cartográficos





UNIDAD DE MAPA
50_A-23_1
(P.K. 202+600 - P.K. 277+010)

Superficies afectadas

Lden	Superficie (km ²)
>55 dB	39,13
>65 dB	8,89
>75 dB	2,62

Hospitales y colegios expuestos

Lden	Nº hospitales	Nº colegios
>55 dB	0	2
>65 dB	0	1
>75 dB	0	0

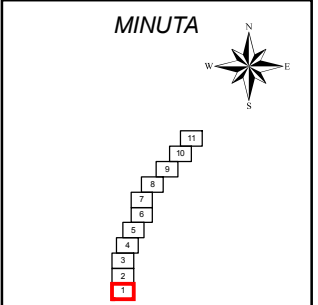
LEYENDA TEMÁTICA
Zona de afección

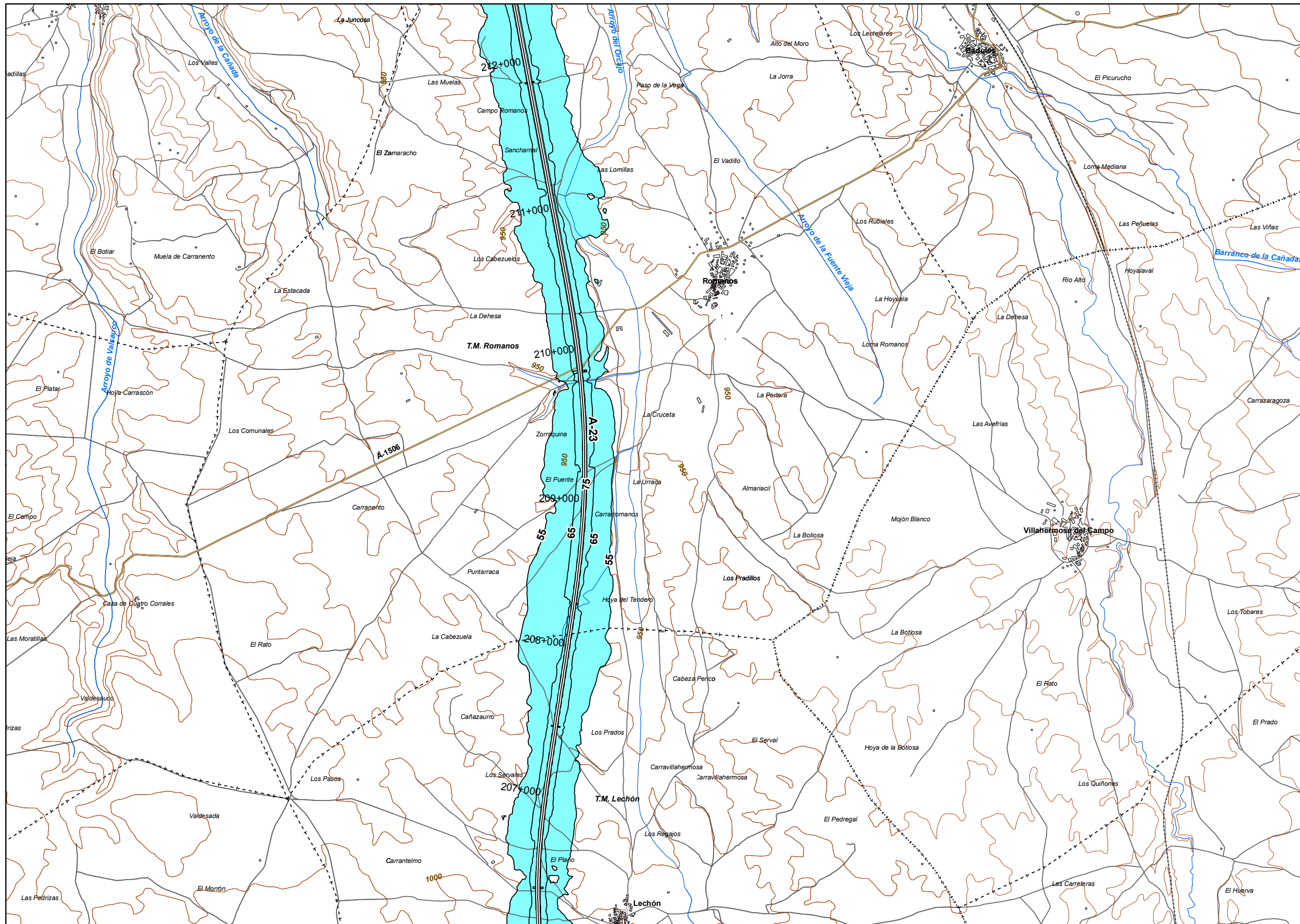
- Zona de afección
- Isófonas de 55, 65 y 75 dB

- Barreras acústicas**
- Pantalla acústica
 - Dique de tierra

- Tipos de edificio**
- Uso residencial
 - Uso sanitario o docente
 - Uso industrial o comercial

- Elementos cartográficos**
- Eje de la UME
 - Viaductos
 - Túneles
 - Carreteras
 - Otras vías
 - FFCC
 - Curva de nivel maestra
 - Curva de nivel
 - Hidrografía
 - Límite de provincia
 - Límite de municipio
 - Otros elementos cartográficos





UNIDAD DE MAPA
50_A-23_1
(P.K. 202+600 - P.K. 277+010)

Superficies afectadas		
Lden	Superficie (km ²)	
>55 dB	39,13	
>65 dB	8,89	
>75 dB	2,62	

Hospitales y colegios expuestos		
Lden	Nº hospitales	Nº colegios
>55 dB	0	2
>65 dB	0	1
>75 dB	0	0

LEYENDA TEMÁTICA

Zona de afectación

- Zona de afectación
- Isófonas de 55, 65 y 75 dB

Barreras acústicas

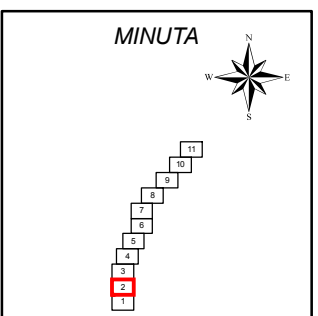
- Pantalla acústica
- Dique de tierra

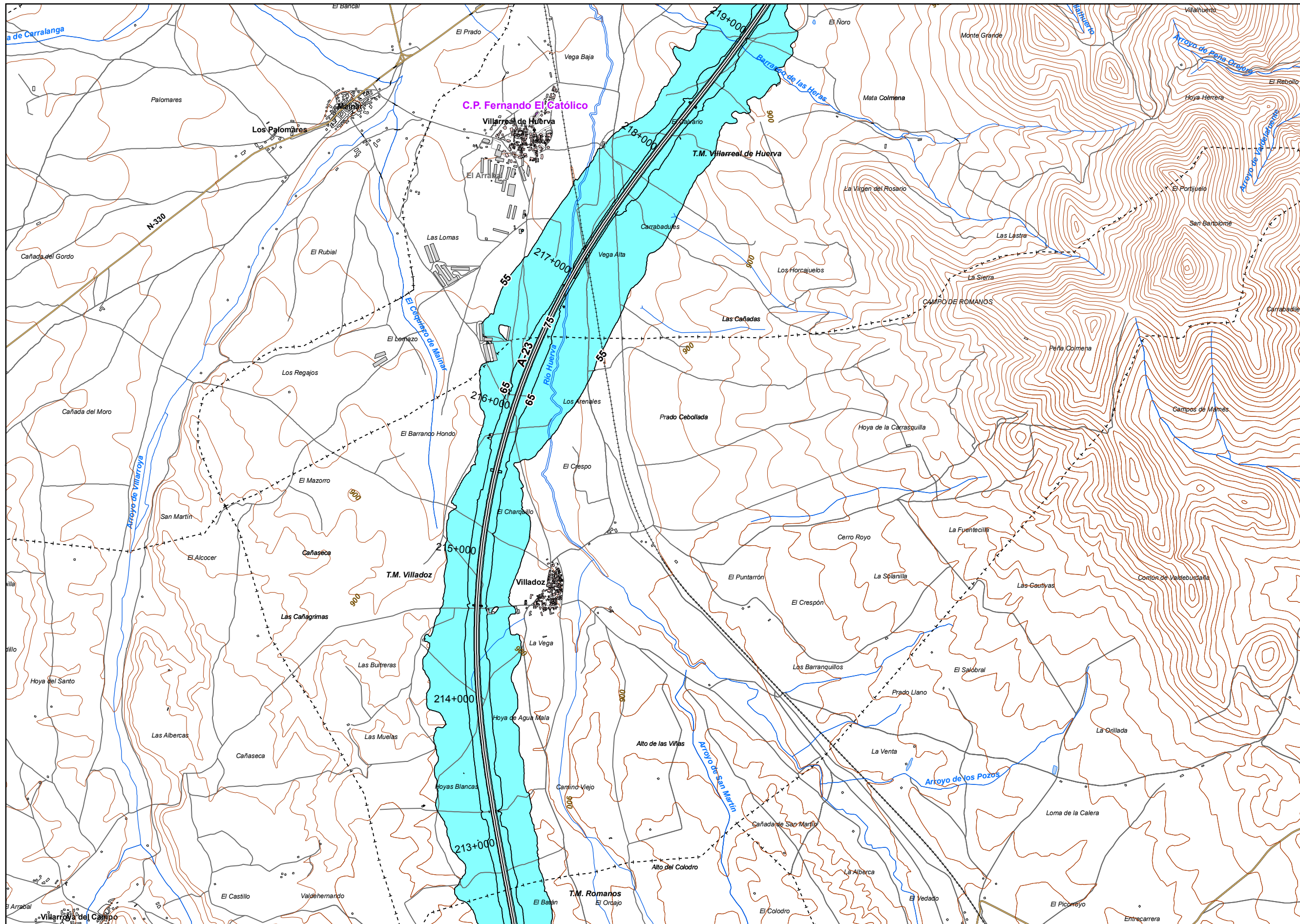
Tipos de edificio

- Usos residencial
- Usos sanitario o docente
- Usos industrial o comercial

Elementos cartográficos

- Eje de la UME
- Viaductos
- Túneles
- Carreteras
- Otras vías
- FFCC
- Curva de nivel maestra
- Curva de nivel
- Hidrografía
- Límite de provincia
- Límite de municipio
- Otros elementos cartográficos





UNIDAD DE MAPA
50_A-23_1
(P.K. 202+600 - P.K. 277+010)

Superficies afectadas

Lden	Superficie (km ²)
>55 dB	39,13
>65 dB	8,89
>75 dB	2,62

Hospitales y colegios expuestos

Lden	Nº hospitales	Nº colegios
>55 dB	0	2
>65 dB	0	1
>75 dB	0	0

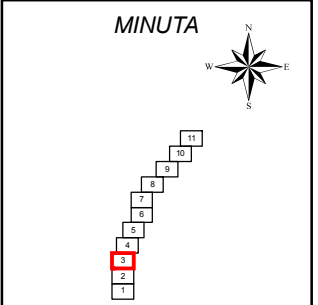
LEYENDA TEMÁTICA
Zona de afección

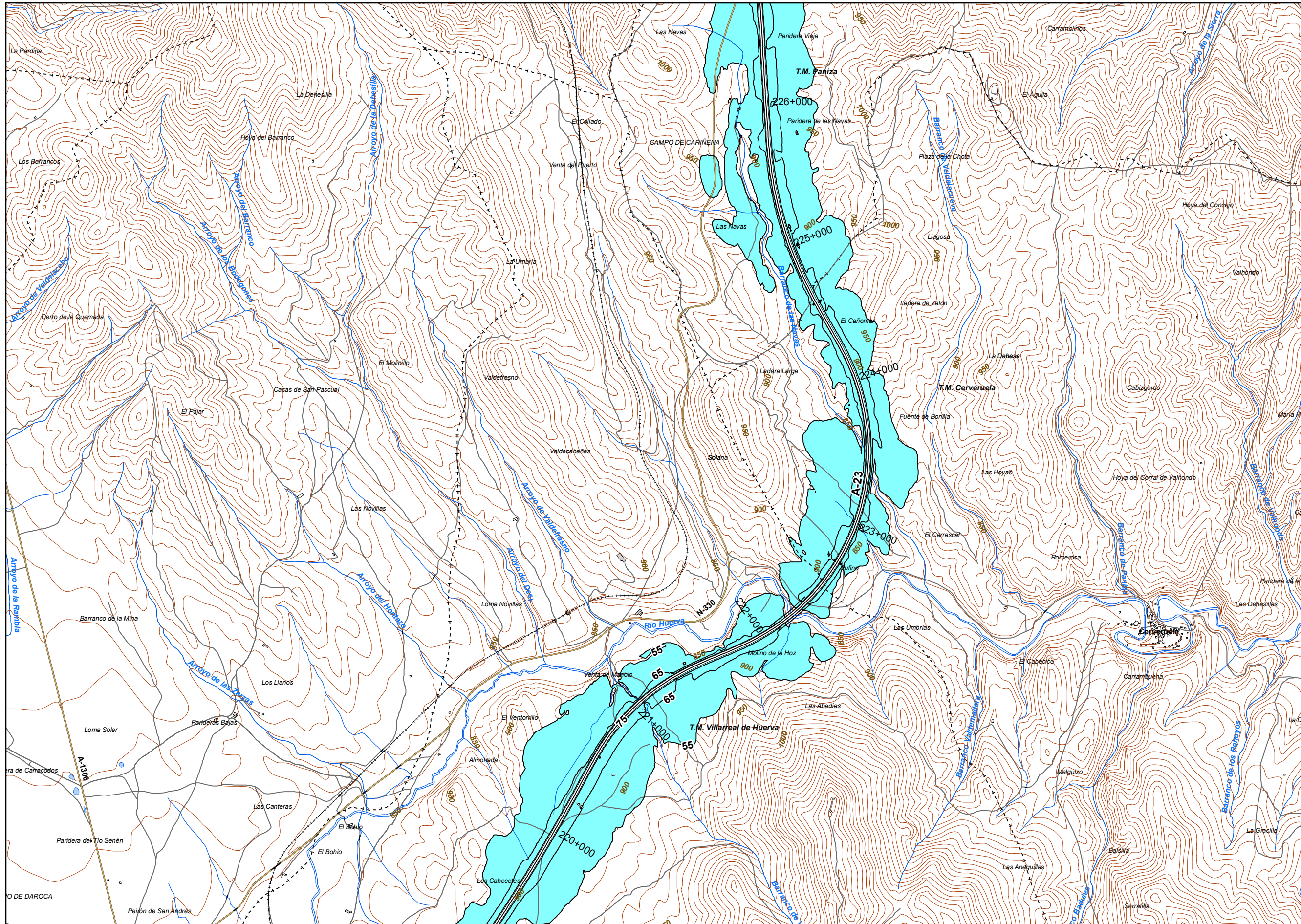
- Zona de afección
- Isófonas de 55, 65 y 75 dB

- Barreras acústicas**
- Pantalla acústica
 - Dique de tierra

- Tipos de edificio**
- Uso residencial
 - Uso sanitario o docente
 - Uso industrial o comercial

- Elementos cartográficos**
- Eje de la UME
 - Viaductos
 - Túneles
 - Carreteras
 - Otras vías
 - FFCC
 - Curva de nivel maestra
 - Curva de nivel
 - Hidrografía
 - Límite de provincia
 - Límite de municipio
 - Otros elementos cartográficos





UNIDAD DE MAPA
50_A-23_1
(P.K. 202+600 - P.K. 277+010)

Superficies afectadas

Lden	Superficie (km ²)
>55 dB	39,13
>65 dB	8,89
>75 dB	2,62

Hospitales y colegios expuestos

Lden	Nº hospitales	Nº colegios
>55 dB	0	2
>65 dB	0	1
>75 dB	0	0

LEYENDA TEMÁTICA
Zona deafección

- Zona deafección
- Isófonas de 55, 65 y 75 dB

Barreras acústicas

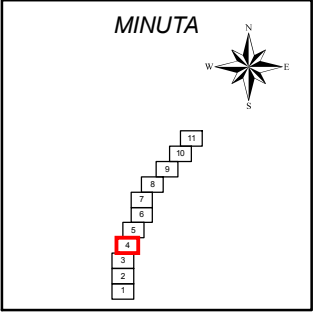
- Pantalla acústica
- Dique de tierra

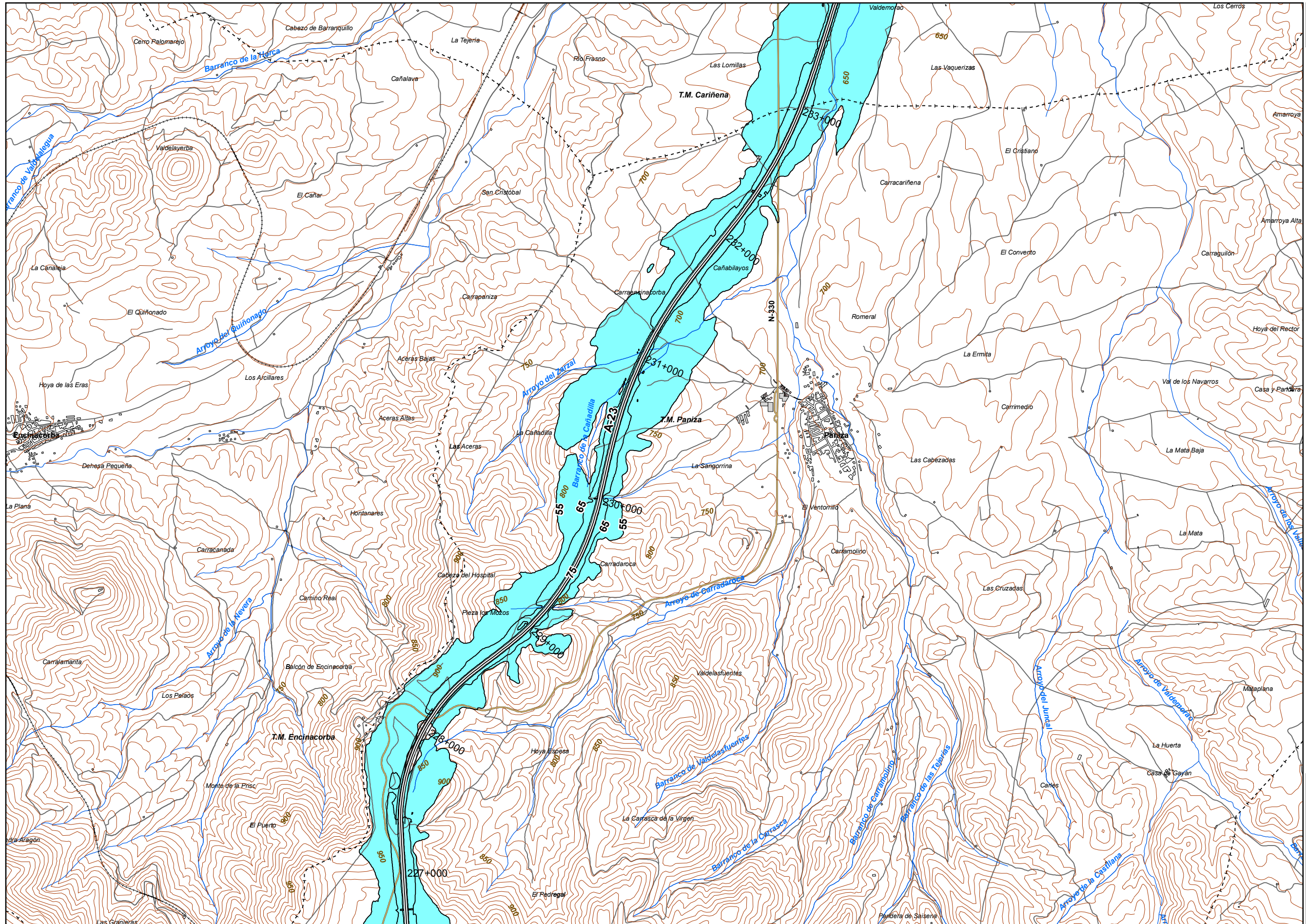
Tipos de edificio

- Uso residencial
- Uso sanitario o docente
- Uso industrial o comercial

Elementos cartográficos

- Eje de la UME
- Viaductos
- Túneles
- Carreteras
- Otras vías
- FFCC
- Curva de nivel maestra
- Curva de nivel
- Hidrografía
- Límite de provincia
- Límite de municipio
- Otros elementos cartográficos





UNIDAD DE MAPA
50_A-23_1
(P.K. 202+600 - P.K. 277+010)

Superficies afectadas	
Lden	Superficie (km ²)
>55 dB	39,13
>65 dB	8,89
>75 dB	2,62

Hospitales y colegios expuestos		
Lden	Nº hospitales	Nº colegios
>55 dB	0	2
>65 dB	0	1
>75 dB	0	0

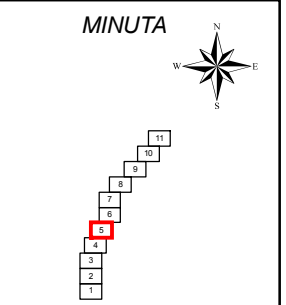
LEYENDA TEMÁTICA
Zona de afección

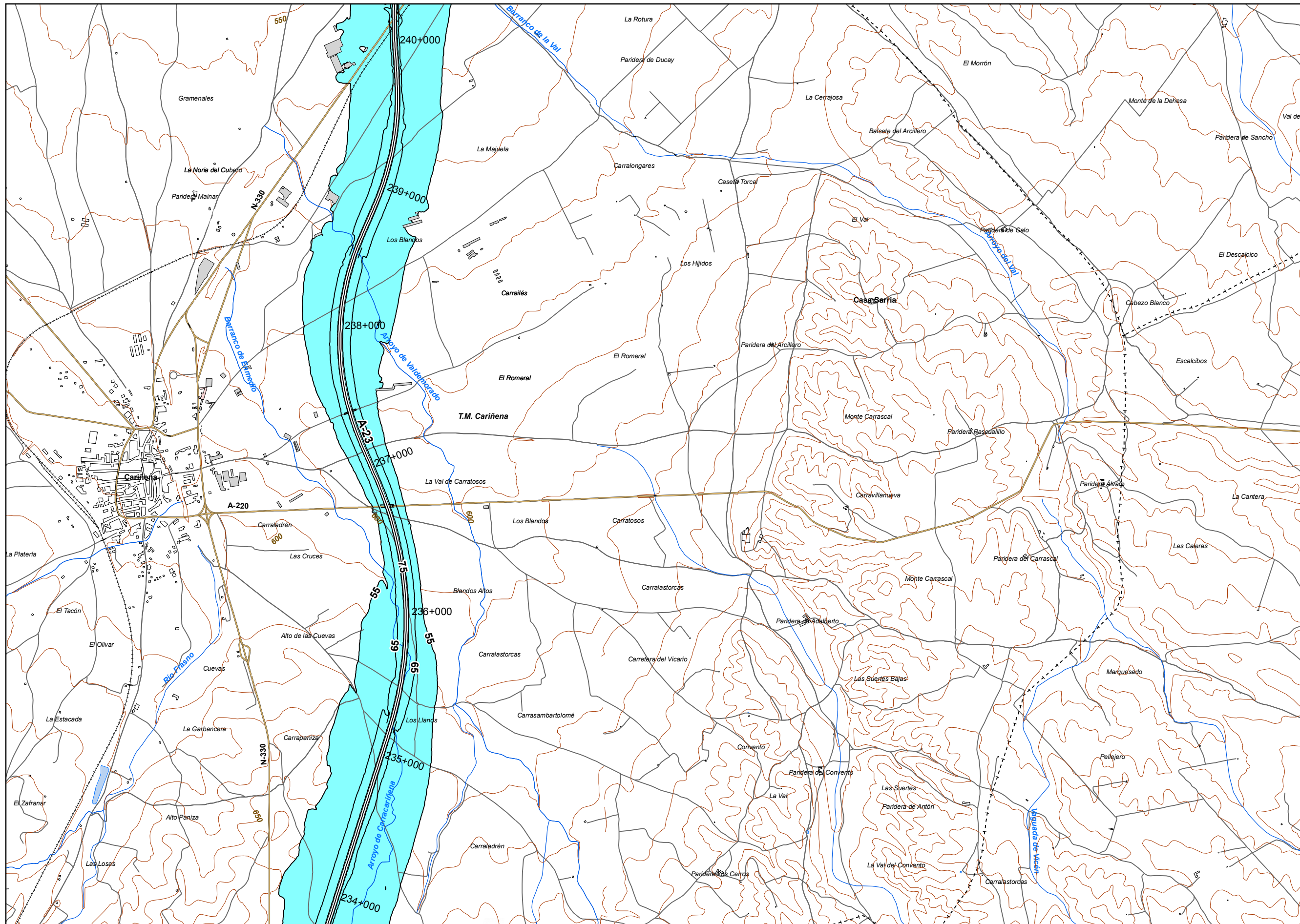
- Zona de afección
- Isófonas de 55, 65 y 75 dB

- Barreras acústicas
- Pantalla acústica
 - Dique de tierra

- Tipos de edificio
- Usos residencial
 - Usos sanitario o docente
 - Usos industrial o comercial

- Elementos cartográficos
- Eje de la UME
 - Viaductos
 - Túneles
 - Carreteras
 - Otras vías
 - FFCC
 - Curva de nivel maestra
 - Curva de nivel
 - Hidrografía
 - Límite de provincia
 - Límite de municipio
 - Otros elementos cartográficos





UNIDAD DE MAPA
50_A-23_1
(P.K. 202+600 - P.K. 277+010)

Superficies afectadas	
Lden	Superficie (km ²)
>55 dB	39,13
>65 dB	8,89
>75 dB	2,62

Hospitales y colegios expuestos		
Lden	Nº hospitales	Nº colegios
>55 dB	0	2
>65 dB	0	1
>75 dB	0	0

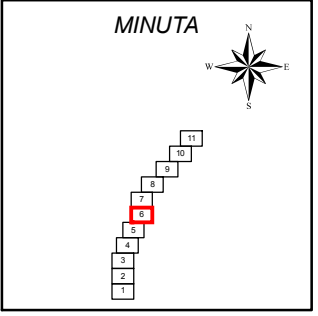
LEYENDA TEMÁTICA
Zona de afección

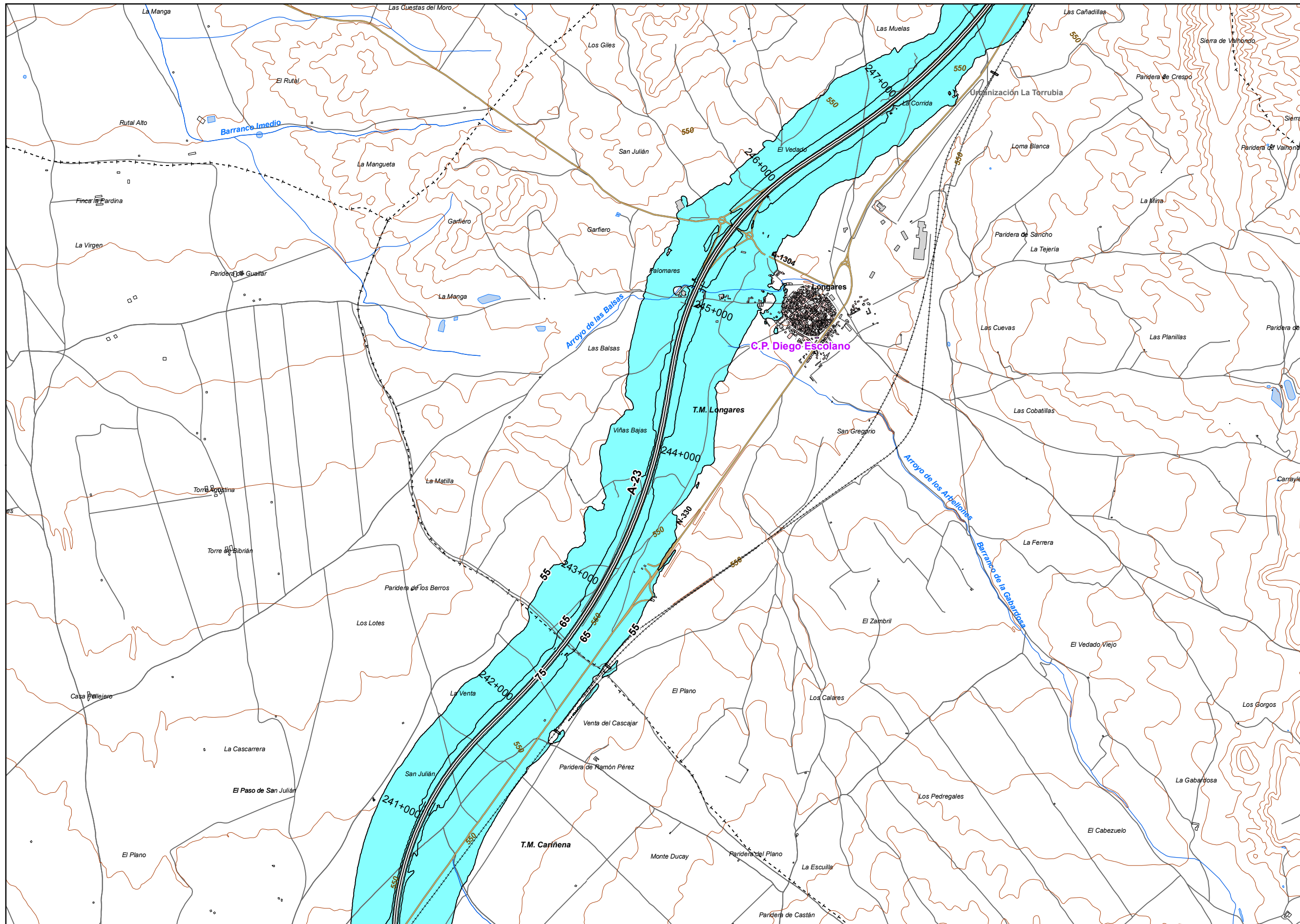
- Zona de afección
- Isófonas de 55, 65 y 75 dB

- Barreras acústicas**
- Pantalla acústica
 - Dique de tierra

- Tipos de edificio**
- Uso residencial
 - Uso sanitario o docente
 - Uso industrial o comercial

- Elementos cartográficos**
- Eje de la UME
 - Viaductos
 - Túneles
 - Carreteras
 - Otras vías
 - FFCC
 - Curva de nivel maestra
 - Curva de nivel
 - Hidrografía
 - Límite de provincia
 - Límite de municipio
 - Otros elementos cartográficos





UNIDAD DE MAPA
50_A-23_1
(P.K. 202+600 - P.K. 277+010)

Superficies afectadas

Lden	Superficie (km ²)
>55 dB	39,13
>65 dB	8,89
>75 dB	2,62

Hospitales y colegios expuestos

Lden	Nº hospitales	Nº colegios
>55 dB	0	2
>65 dB	0	1
>75 dB	0	0

LEYENDA TEMÁTICA
Zona de afección

- Zona de afección
- Isófonas de 55, 65 y 75 dB

Barreras acústicas

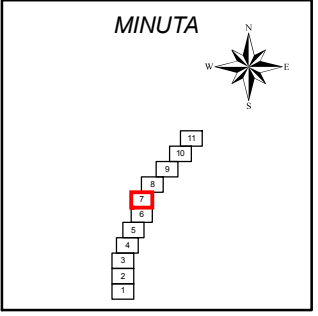
- Pantalla acústica
- Dique de tierra

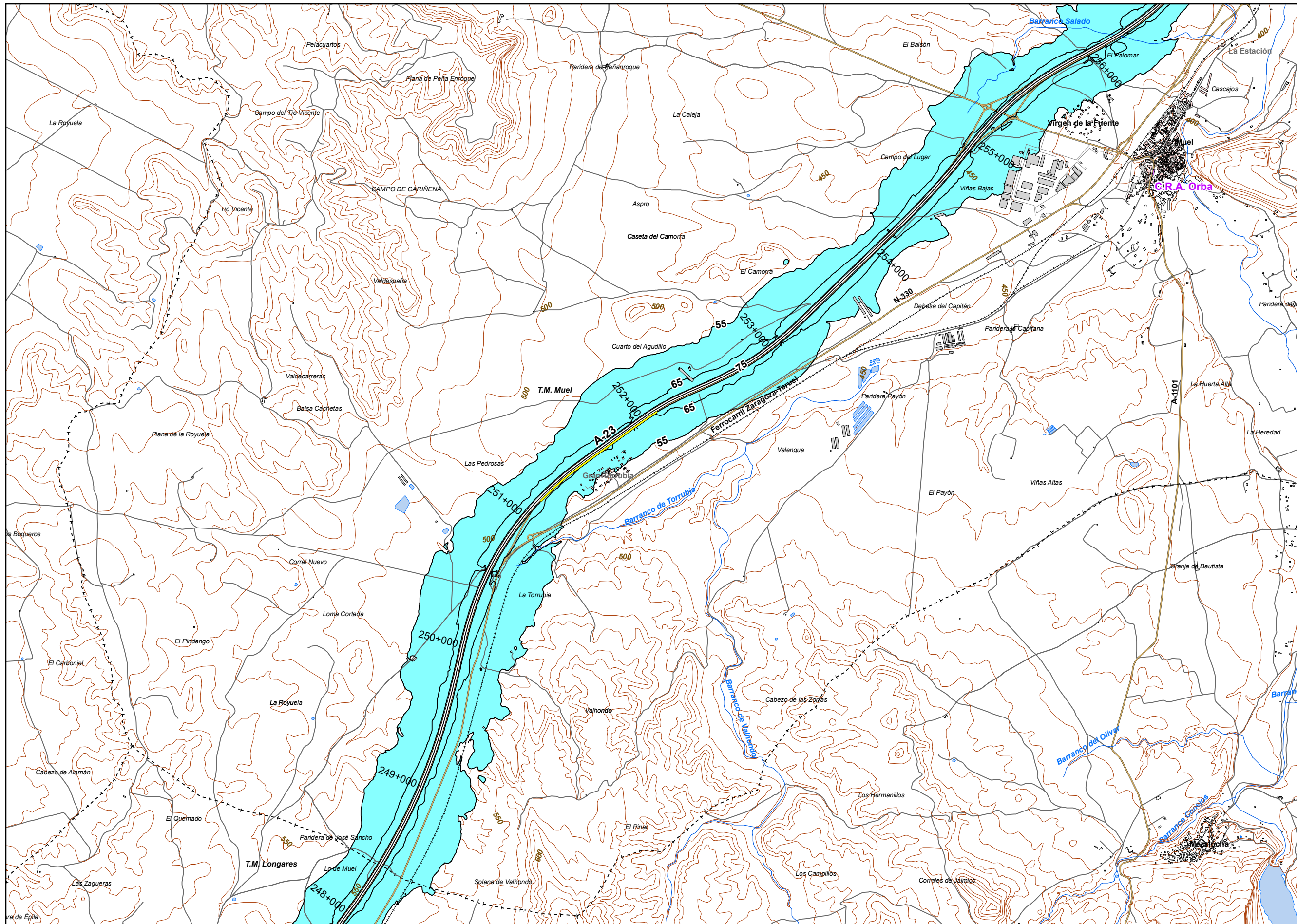
Tipos de edificio

- Uso residencial
- Uso sanitario o docente
- Uso industrial o comercial

Elementos cartográficos

- Eje de la UME
- Viaductos
- Túneles
- Carreteras
- Otras vías
- FFCC
- Curva de nivel maestra
- Curva de nivel
- Hidrografía
- Límite de provincia
- Límite de municipio
- Otros elementos cartográficos





UNIDAD DE MAPA
50_A-23_1
(P.K. 202+600 - P.K. 277+010)

Superficies afectadas	
Lden	Superficie (km ²)
>55 dB	39,13
>65 dB	8,89
>75 dB	2,62

Hospitales y colegios expuestos		
Lden	Nº hospitales	Nº colegios
>55 dB	0	2
>65 dB	0	1
>75 dB	0	0

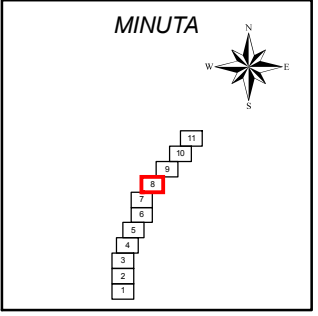
LEYENDA TEMÁTICA
Zona de afección

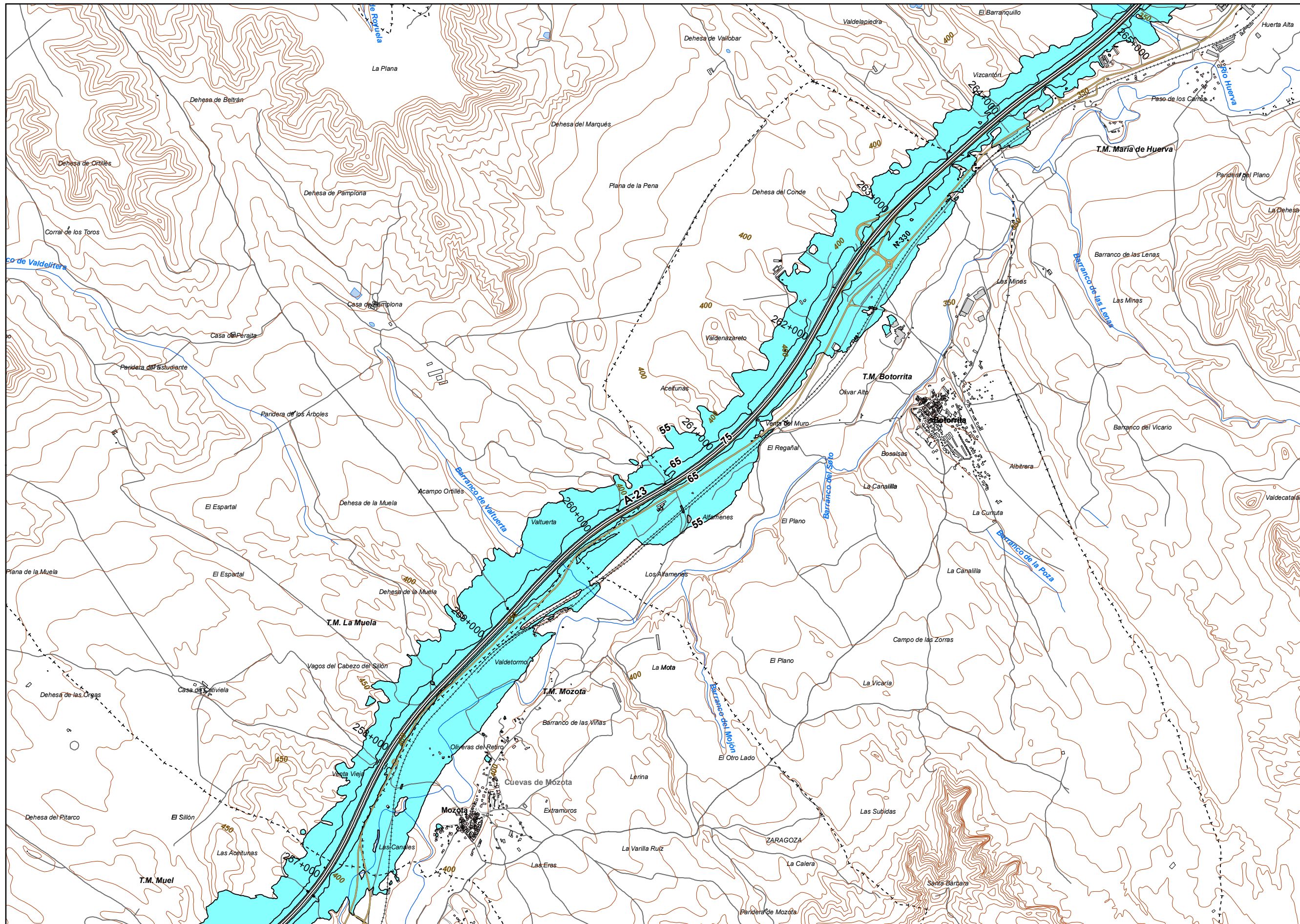
- Zona de afección
- Isófonas de 55, 65 y 75 dB

- Barreras acústicas
- Pantalla acústica
 - Dique de tierra

- Tipos de edificio
- Uso residencial
 - Uso sanitario o docente
 - Uso industrial o comercial

- Elementos cartográficos
- Eje de la UME
 - Viaductos
 - Túneles
 - Carreteras
 - Otras vías
 - FFCC
 - Curva de nivel maestra
 - Curva de nivel
 - Hidrografía
 - Límite de provincia
 - Límite de municipio
 - Otros elementos cartográficos





UNIDAD DE MAPA
 50_A-23_1
 (P.K. 202+600 - P.K. 277+010)

Superficies afectadas

Lden	Superficie (km ²)
>55 dB	39,13
>65 dB	8,89
>75 dB	2,62

Hospitales y colegios expuestos

Lden	Nº hospitales	Nº colegios
>55 dB	0	2
>65 dB	0	1
>75 dB	0	0

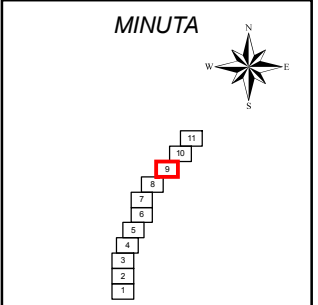
LEYENDA TEMÁTICA
 Zona de afección

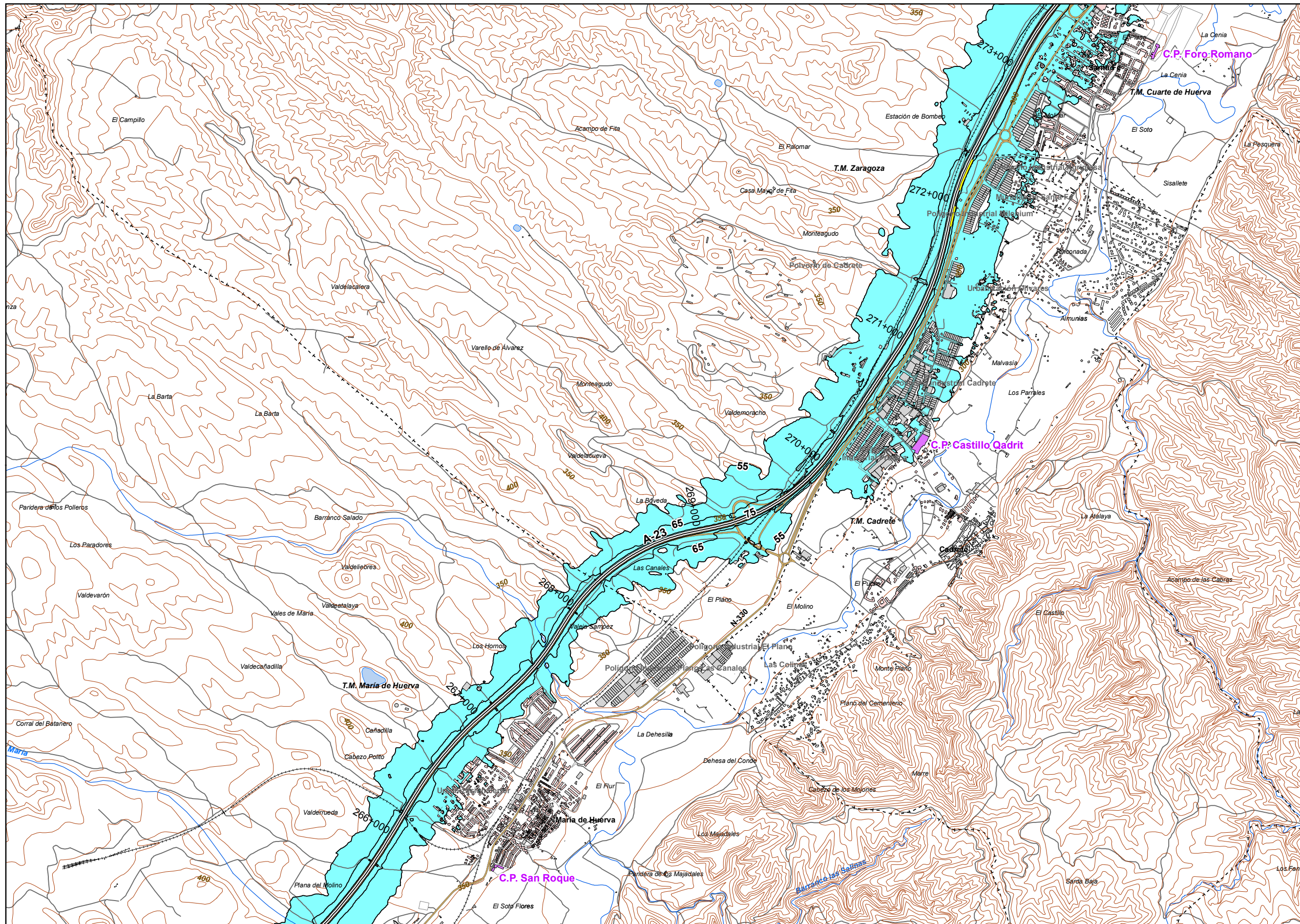
- Zona de afección
- Isófonas de 55, 65 y 75 dB

- Barreras acústicas**
- Pantalla acústica
 - Dique de tierra

- Tipos de edificio**
- Uso residencial
 - Uso sanitario o docente
 - Uso industrial o comercial

- Elementos cartográficos**
- Eje de la UME
 - Viaductos
 - Túneles
 - Carreteras
 - Otras vías
 - FFCC
 - Curva de nivel maestra
 - Curva de nivel
 - Hidrografía
 - Límite de provincia
 - Límite de municipio
 - Otros elementos cartográficos





UNIDAD DE MAPA
50_A-23_1
(P.K. 202+600 - P.K. 277+010)

Superficies afectadas	
Lden	Superficie (km ²)
>55 dB	39,13
>65 dB	8,89
>75 dB	2,62

Hospitales y colegios expuestos		
Lden	Nº hospitales	Nº colegios
>55 dB	0	2
>65 dB	0	1
>75 dB	0	0

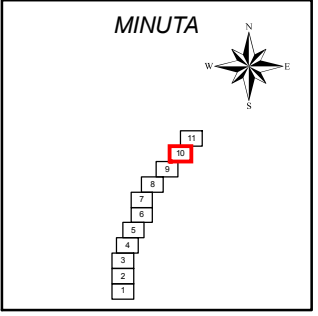
LEYENDA TEMÁTICA
Zona deafección

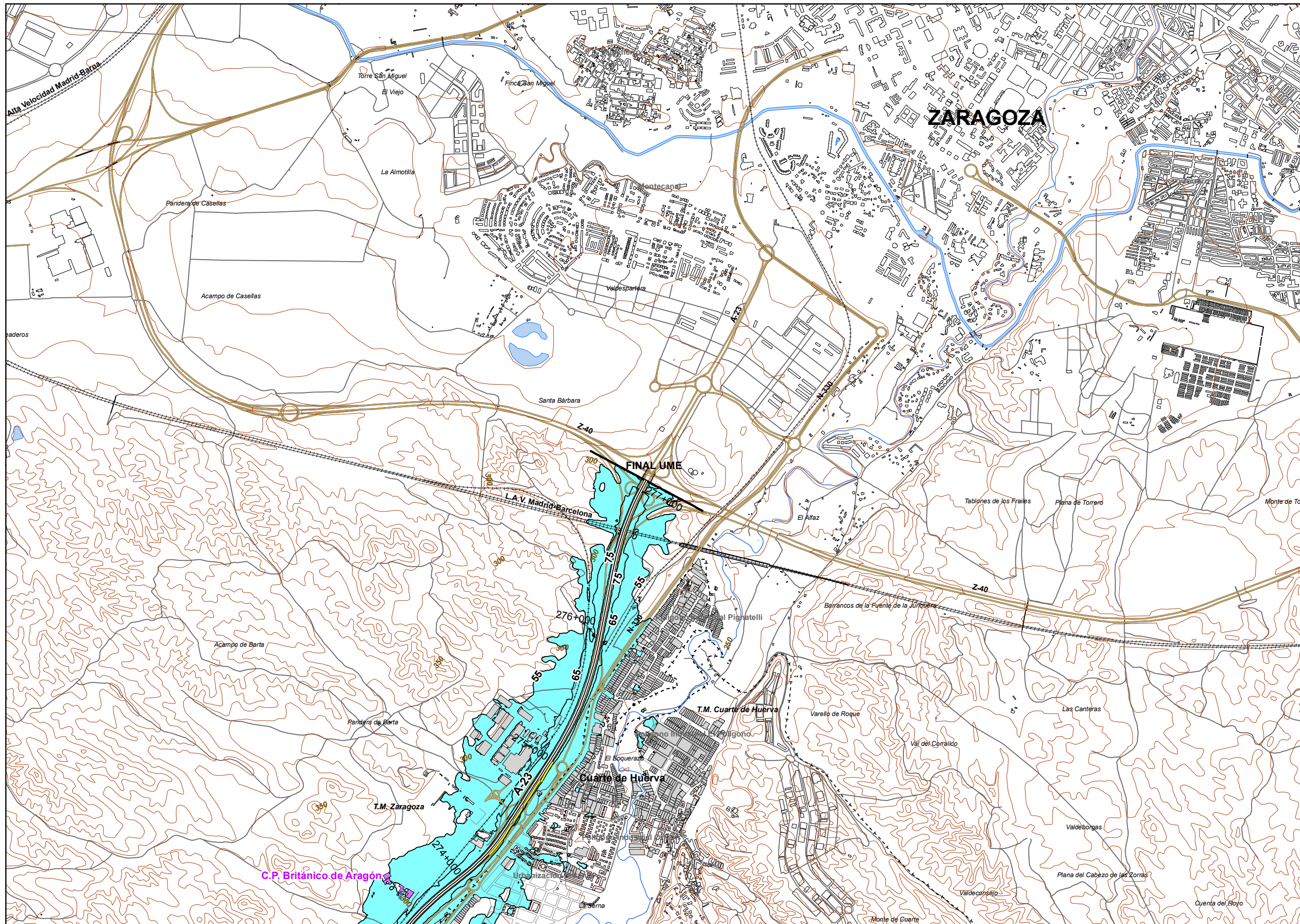
- Zona deafección
- Isófonas de 55, 65 y 75 dB

- Barreras acústicas
- Pantalla acústica
 - Dique de tierra

- Tipos de edificio
- Uso residencial
 - Uso sanitario o docente
 - Uso industrial o comercial

- Elementos cartográficos
- Eje de la UME
 - Viaductos
 - Túneles
 - Carreteras
 - Otras vías
 - FFCC
 - Curva de nivel maestra
 - Curva de nivel
 - Hidrografía
 - Límite de provincia
 - Límite de municipio
 - Otros elementos cartográficos





UNIDAD DE MAPA
50_A-23_1
(P.K. 202+600 - P.K. 277+010)

Superficies afectadas

Lden	Superficie (km ²)
>55 dB	39,13
>65 dB	8,89
>75 dB	2,62

Hospitales y colegios expuestos

Lden	Nº hospitales	Nº colegios
>55 dB	0	2
>65 dB	0	1
>75 dB	0	0

LEYENDA TEMÁTICA
Zona de afección

- Zona de afección
- Isófonas de 55, 65 y 75 dB

- Barreras acústicas**
- Pantalla acústica
 - Dique de tierra

- Tipos de edificio**
- Uso residencial
 - Uso sanitario o docente
 - Uso industrial o comercial

- Elementos cartográficos**
- Eje de la UME
 - Viaductos
 - Túneles
 - Carreteras
 - Otras vías
 - FFCC
 - Curva de nivel maestra
 - Curva de nivel
 - Hidrografía
 - Límite de provincia
 - Límite de municipio
 - Otros elementos cartográficos

