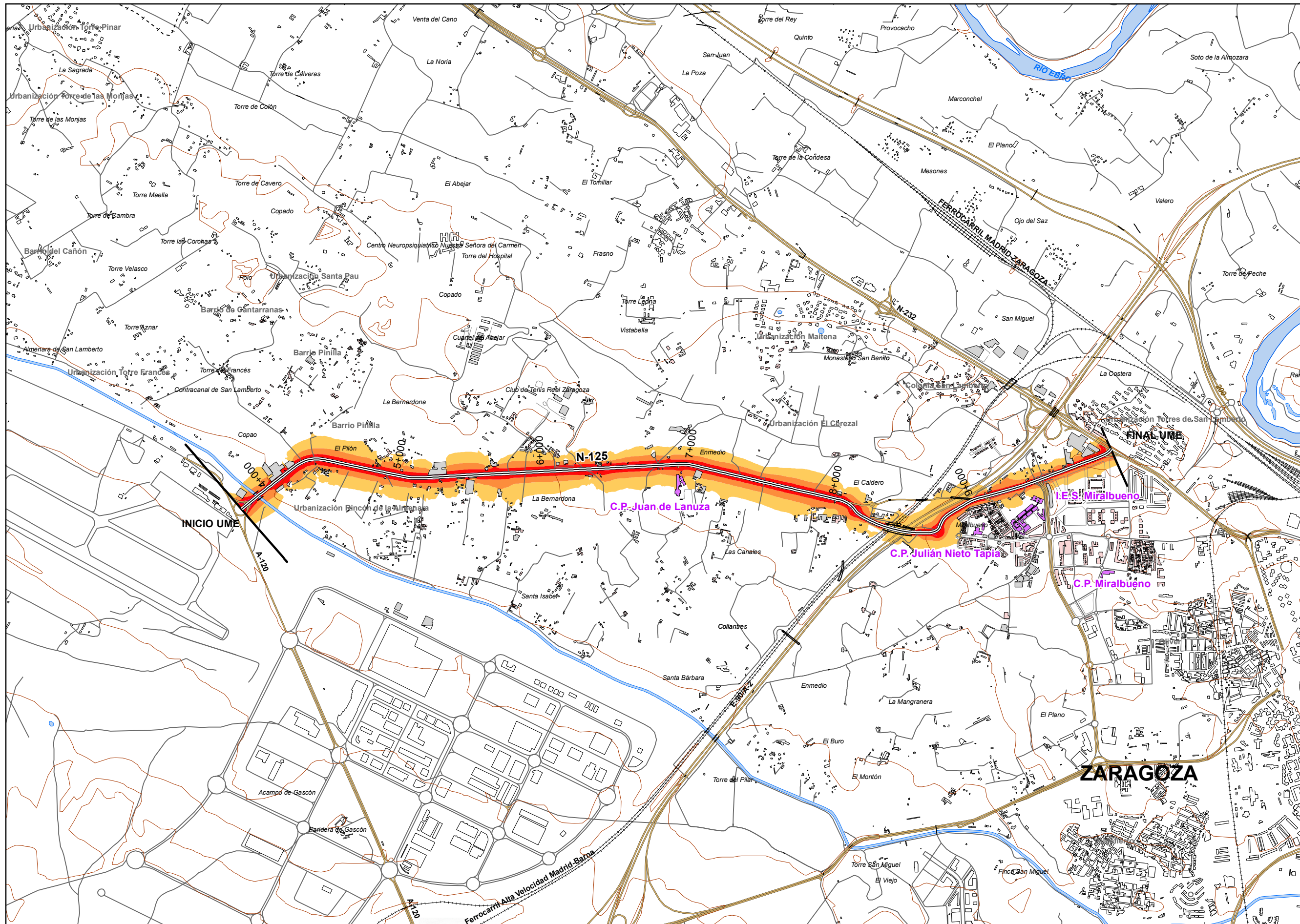


MINUTA





UNIDAD DE MAPA
50_N-125
(P.K. 3+840 - P.K. 10+020)

LEYENDA TEMÁTICA
Nivel sonoro (dB(A))

55-59	70-74
60-64	> 75
65-69	

Barreras acústicas

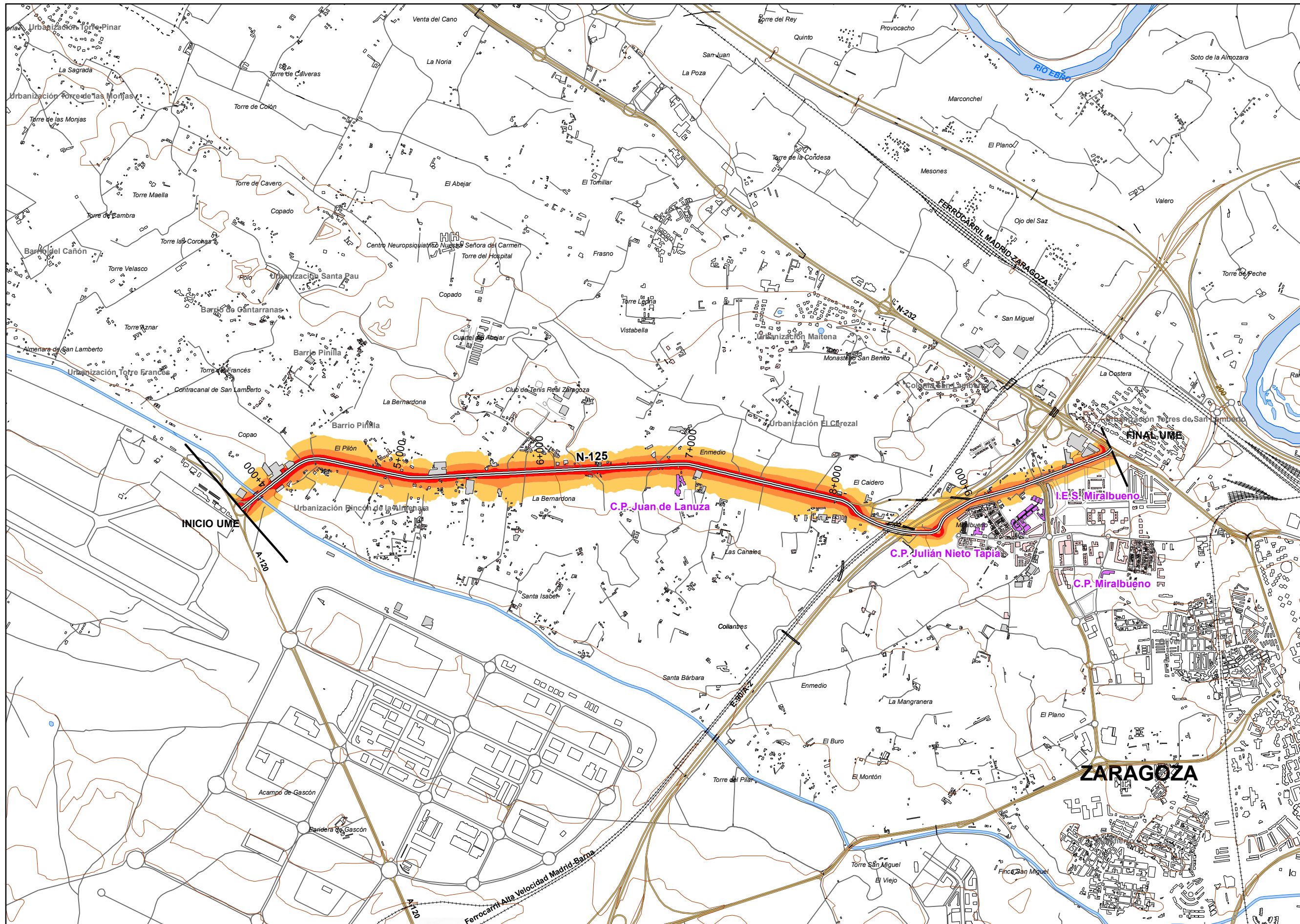
Tipos de edificio

[Pink box]	Uso residencial
[Purple box]	Uso sanitario o docente
[Grey box]	Uso industrial o comercial

Elementos cartográficos

[Line symbol]	Eje de la UME
[Line symbol]	Viaductos
[Line symbol]	Túneles
[Line symbol]	Carreteras
[Line symbol]	Otras vías
[Line symbol]	FFCC
[Line symbol]	Curva de nivel maestra
[Line symbol]	Curva de nivel
[Blue line symbol]	Hidrografía
[Dashed line symbol]	Límite de provincia
[Dashed line symbol]	Límite de municipio
[Line symbol]	Otros elementos cartográficos

MINUTA



UNIDAD DE MAPA
50_N-125
(P.K. 3+840 - P.K. 10+020)

LEYENDA TEMÁTICA
Nivel sonoro (dB(A))

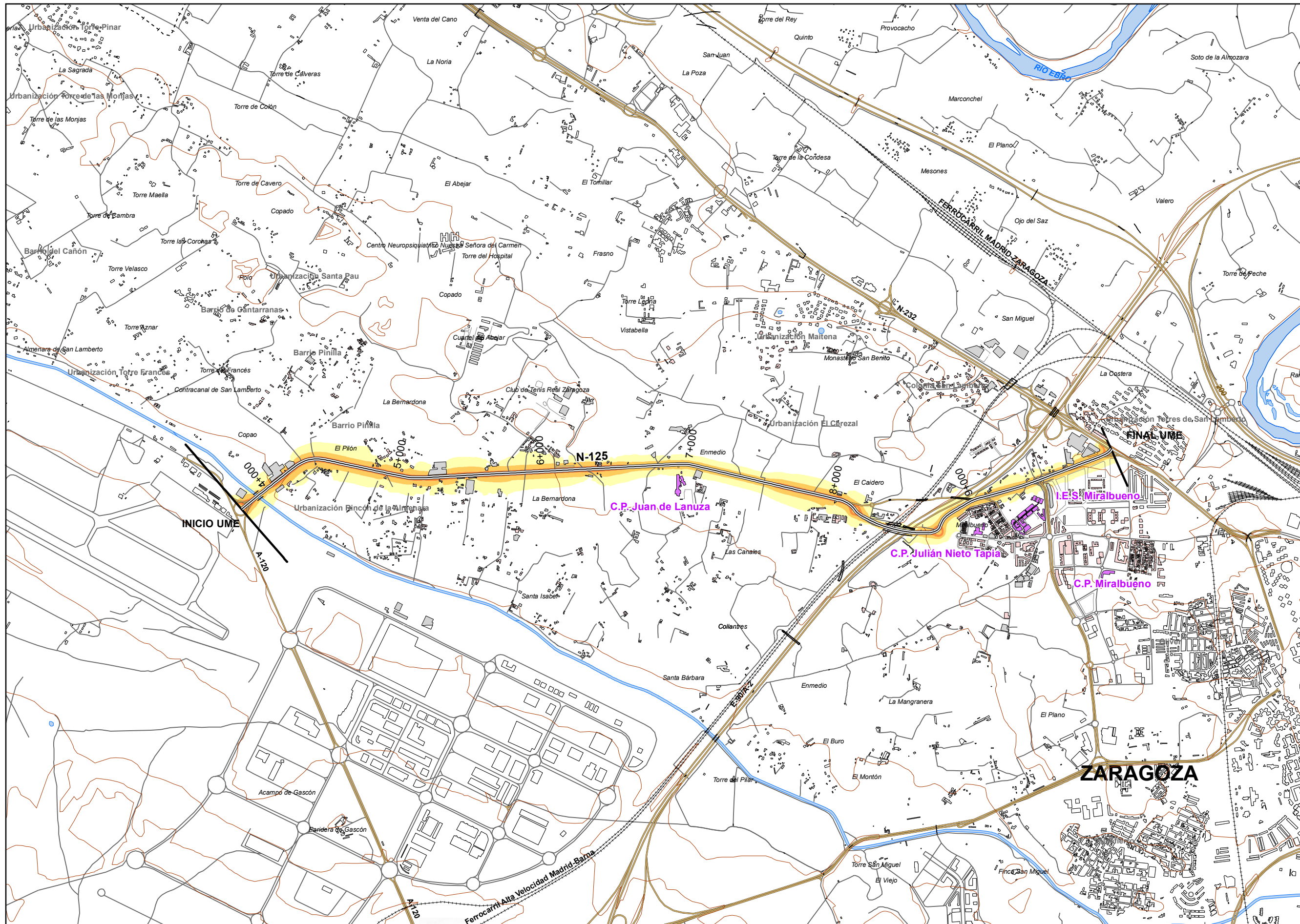
- 55-59
- 60-64
- 65-69
- 70-74
- > 75

- Barreras acústicas
- Pantalla acústica
 - Dique de tierra

- Tipos de edificio
- Usos residencial
 - Usos sanitario o docente
 - Usos industrial o comercial

- Elementos cartográficos
- Eje de la UME
 - Viaductos
 - Túneles
 - Carreteras
 - Otras vías
 - FFCC
 - Curva de nivel maestra
 - Curva de nivel
 - Hidrografía
 - Límite de provincia
 - Límite de municipio
 - Otros elementos cartográficos

MINUTA



UNIDAD DE MAPA
50_N-125
(P.K. 3+840 - P.K. 10+020)

LEYENDA TEMÁTICA
Nivel sonoro (dB(A))

50-54	65-69
55-59	> 70

Barreras acústicas

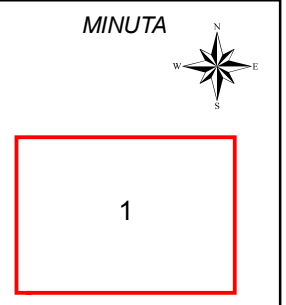
Pantalla acústica
Dique de tierra

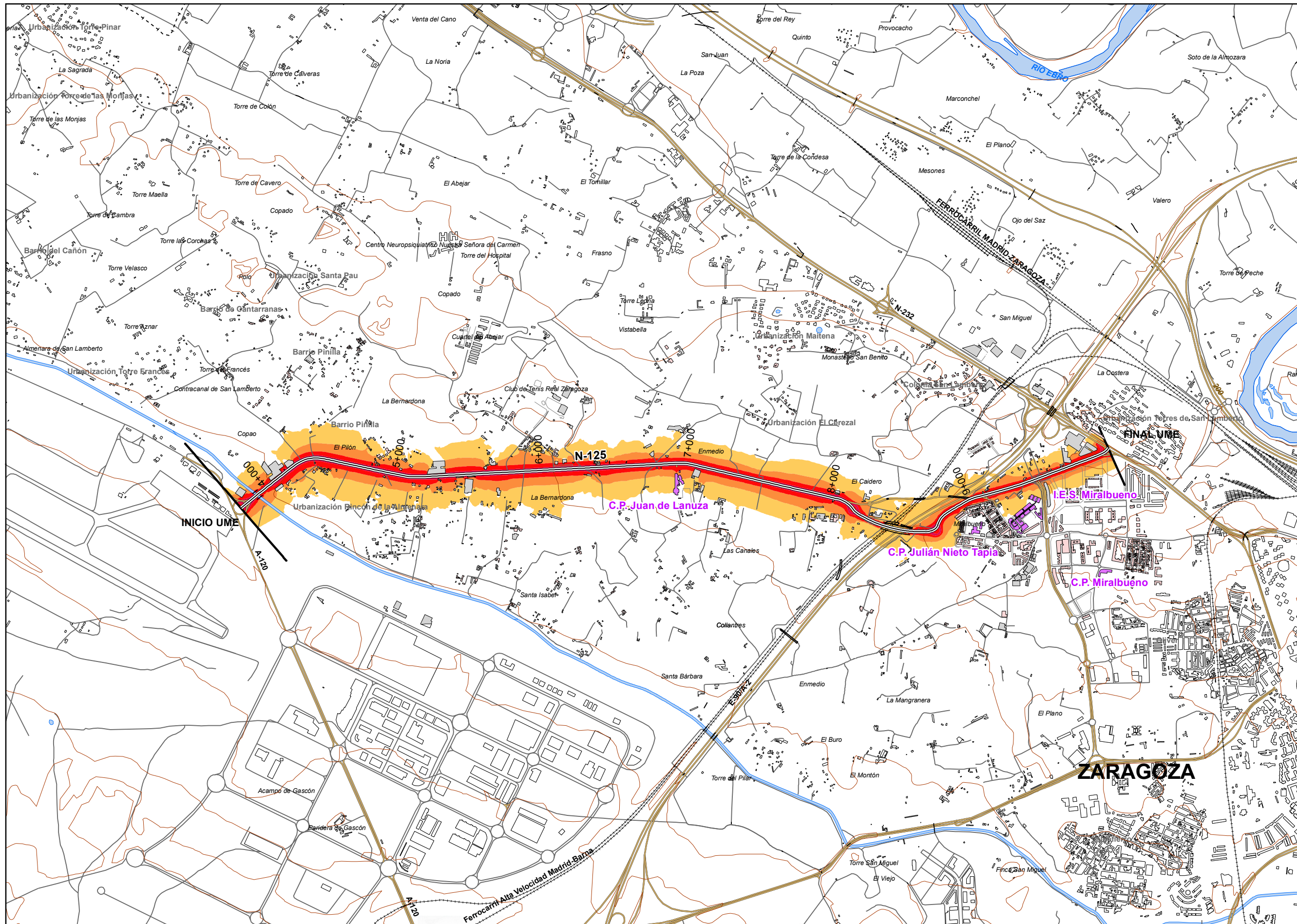
Tipos de edificio

Usos residencial
Usos sanitario o docente
Usos industrial o comercial

Elementos cartográficos

Eje de la UME
Viaductos
Túneles
Carreteras
Otras vías
FFCC
Curva de nivel maestra
Curva de nivel
Hidrografía
+ - + Límite de provincia
+ - - + Límite de municipio
Otros elementos cartográficos





UNIDAD DE MAPA
50_N-125
(P.K. 3+840 - P.K. 10+020)

LEYENDA TEMÁTICA
Nivel sonoro (dB(A))

55-59	70-74
60-64	> 75
65-69	

Barreras acústicas

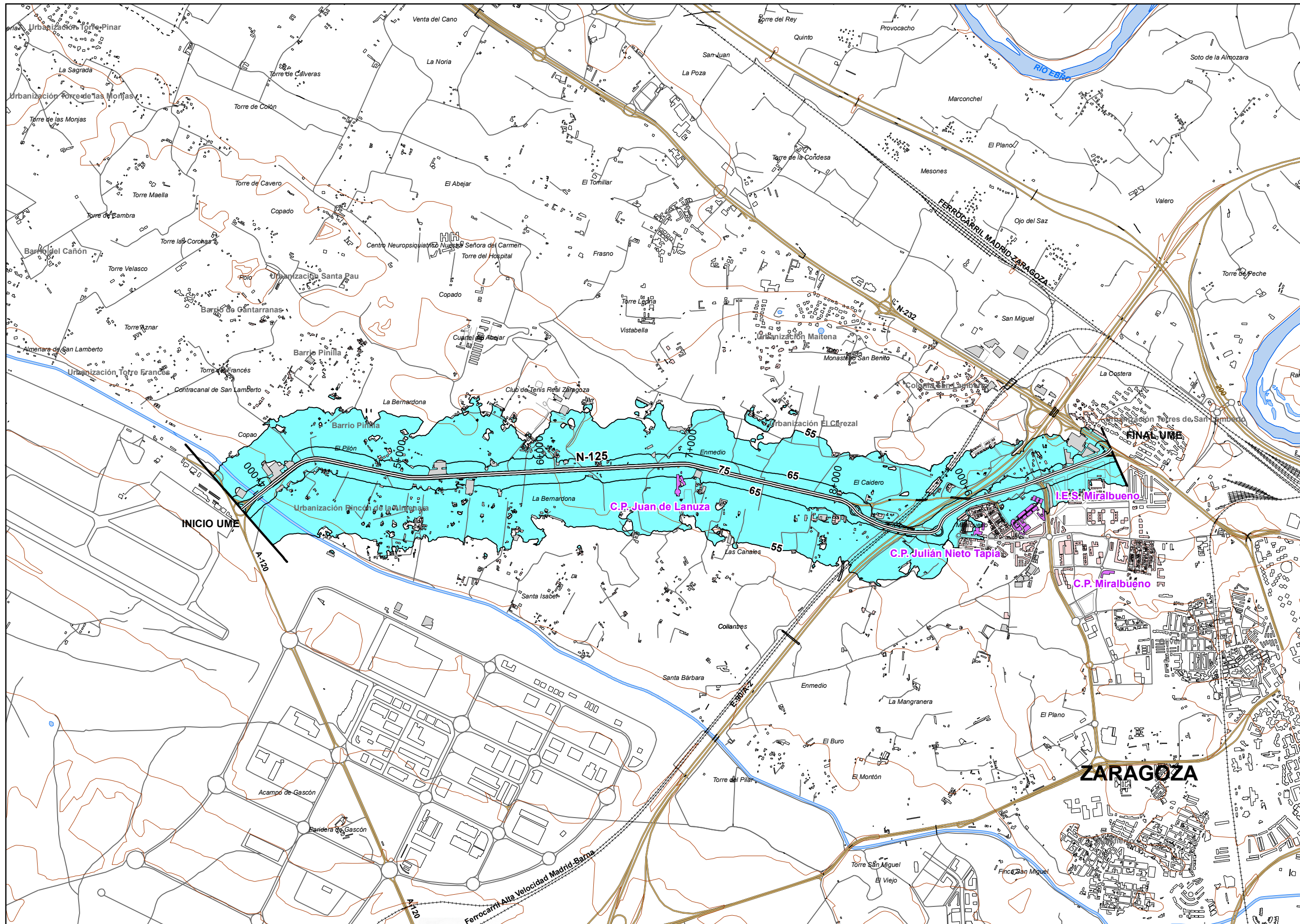
Tipos de edificio

[Pink box]	Uso residencial
[Purple box]	Uso sanitario o docente
[Grey box]	Uso industrial o comercial

Elementos cartográficos

[Line symbol]	Eje de la UME
[Line symbol]	Viaductos
[Line symbol]	Túneles
[Line symbol]	Carreteras
[Line symbol]	Otras vías
[Line symbol]	FFCC
[Line symbol]	Curva de nivel maestra
[Line symbol]	Curva de nivel
[Blue line symbol]	Hidrografía
[Dashed line symbol]	Límite de provincia
[Dashed line symbol]	Límite de municipio
[Line symbol]	Otros elementos cartográficos

MINUTA



UNIDAD DE MAPA
50_N-125
(P.K. 3+840 - P.K. 10+020)

Superficies afectadas	
Lden	Superficie (km ²)
>55 dB	4,18
>65 dB	0,89
>75 dB	0,17

Hospitales y colegios expuestos		
Lden	Nº hospitales	Nº colegios
>55 dB	0	3
>65 dB	0	1
>75 dB	0	0

LEYENDA TEMÁTICA

- Zona de afectación**
- Zona de afectación
 - Isófonas de 55, 65 y 75 dB
- Barreras acústicas**
- Pantalla acústica
 - Dique de tierra
- Tipos de edificio**
- Uso residencial
 - Uso sanitario o docente
 - Uso industrial o comercial
- Elementos cartográficos**
- Eje de la UME
 - Viaductos
 - Túneles
 - Carreteras
 - Otras vías
 - FFCC
 - Curva de nivel maestra
 - Curva de nivel
 - Hidrografía
 - Límite de provincia
 - Límite de municipio
 - Otros elementos cartográficos

