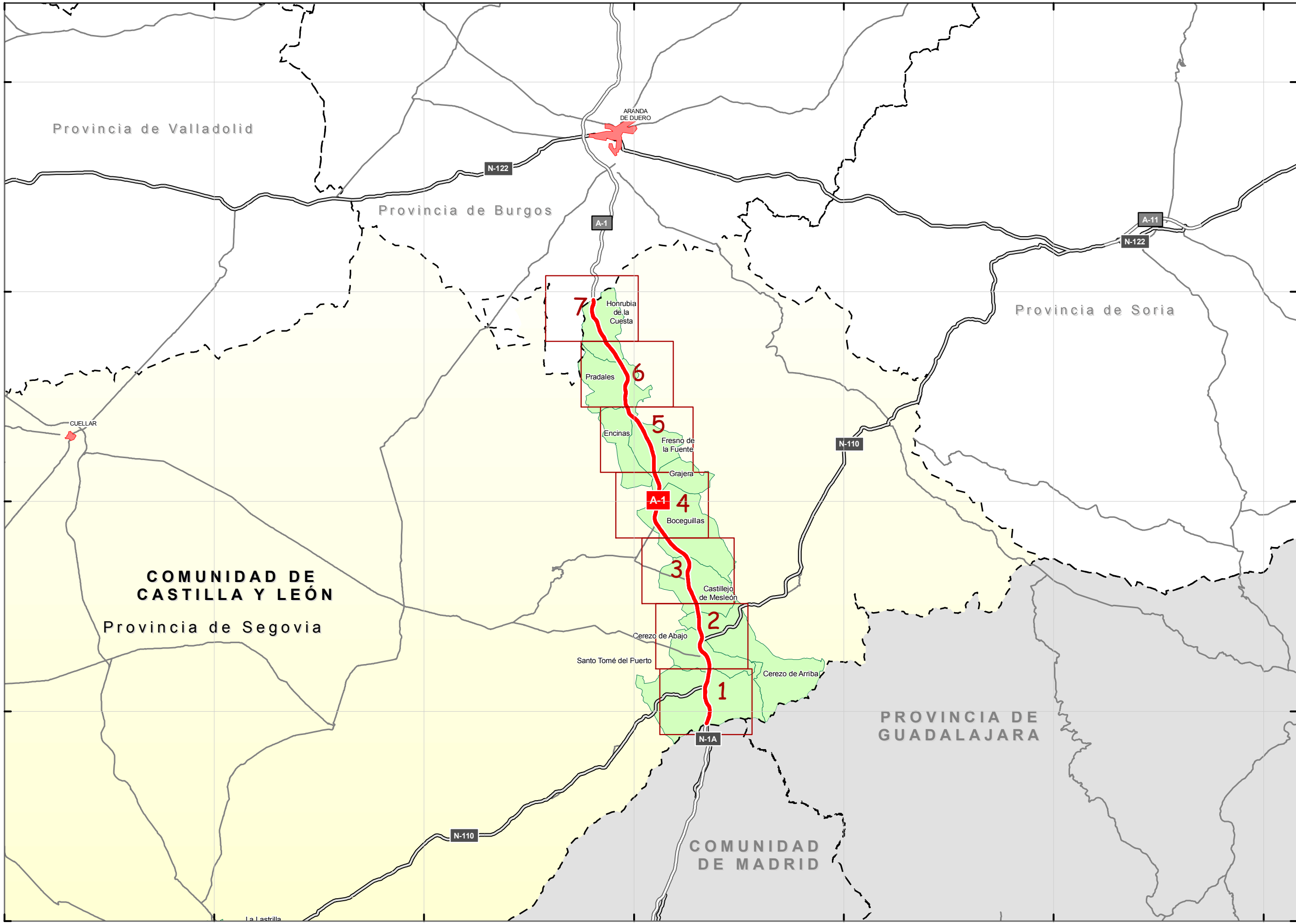


384191 404191 424191 444191 464191 484191 504191

4617976
4597976
4577976
4557976
4537976



UNIDAD DE MAPA
40_A-1
(P.K. 95+600 - P.K. 140+820)

LEYENDA TEMÁTICA

- UMEs a estudiado. Eje
- 40_A-1
- Poblaciones**
- LA BAÑEZA < 35.000 hab.
 - PONFERRADA 35.000 < hab. > 70.000
 - LEÓN > 70.000 hab.
- Municipios afectados**
- Municipios afectados
 - Comunidades Autónomas
- Infraestructuras viarias**
- Autovía y Autopistas
 - Doble Calzada
 - Carretera Convencional
 - Carreteras autonómicas



446638

448638

450638

452638

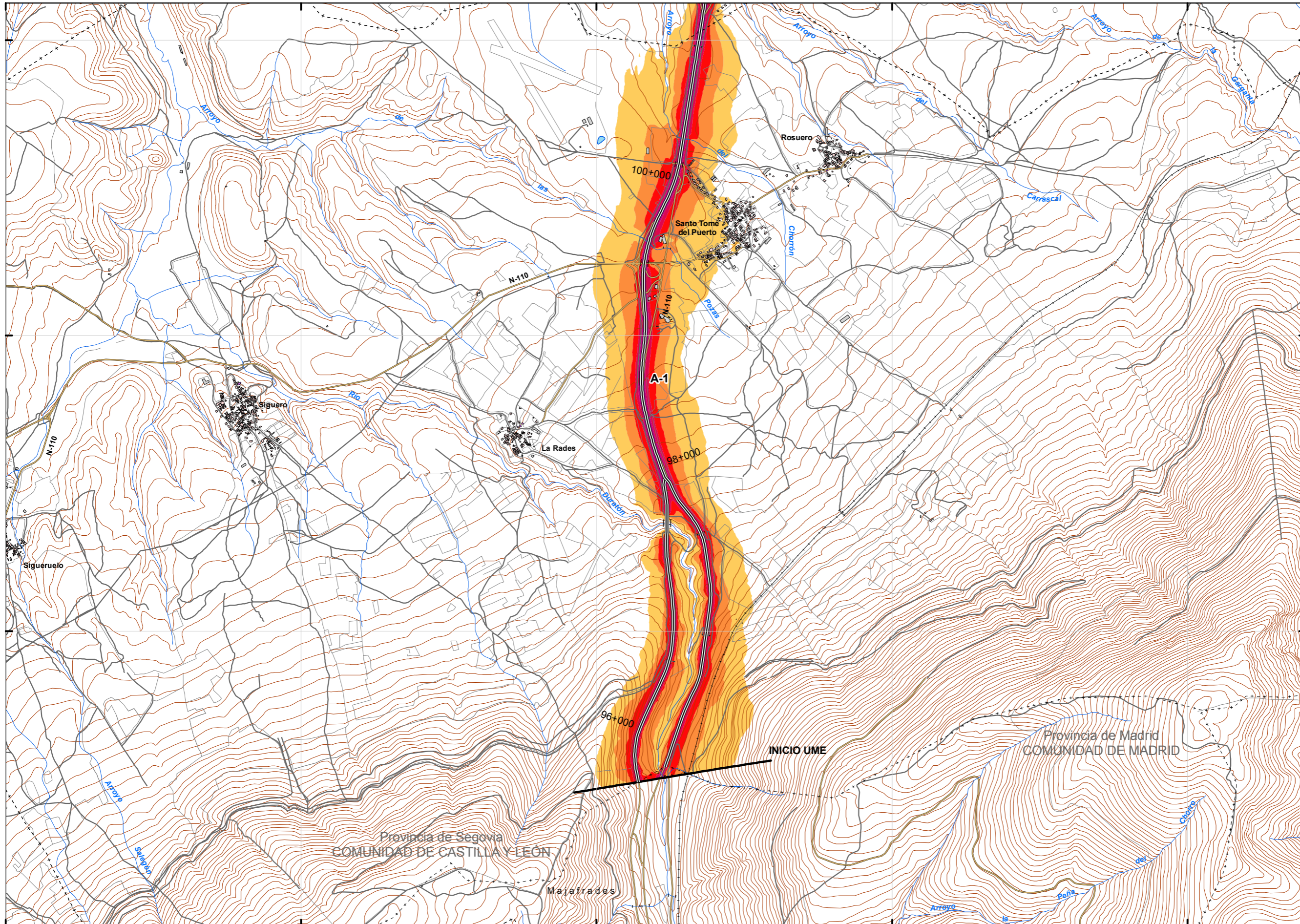
454638

4561751

4559751

4557751

4555751



UNIDAD DE MAPA
40_A-1
(P.K. 95+600 - P.K. 140+820)

LEYENDA TEMÁTICA
Nivel sonoro (dB(A))

55-59	70-74
60-64	> 75
65-69	

Barreras acústicas

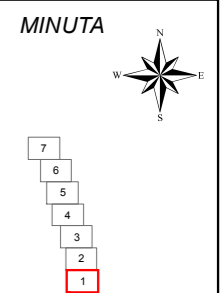
Pantalla acústica
Dique de tierra
Jardineras

Tipos de edificio

Uso residencial
Uso sanitario o docente
Uso industrial o comercial

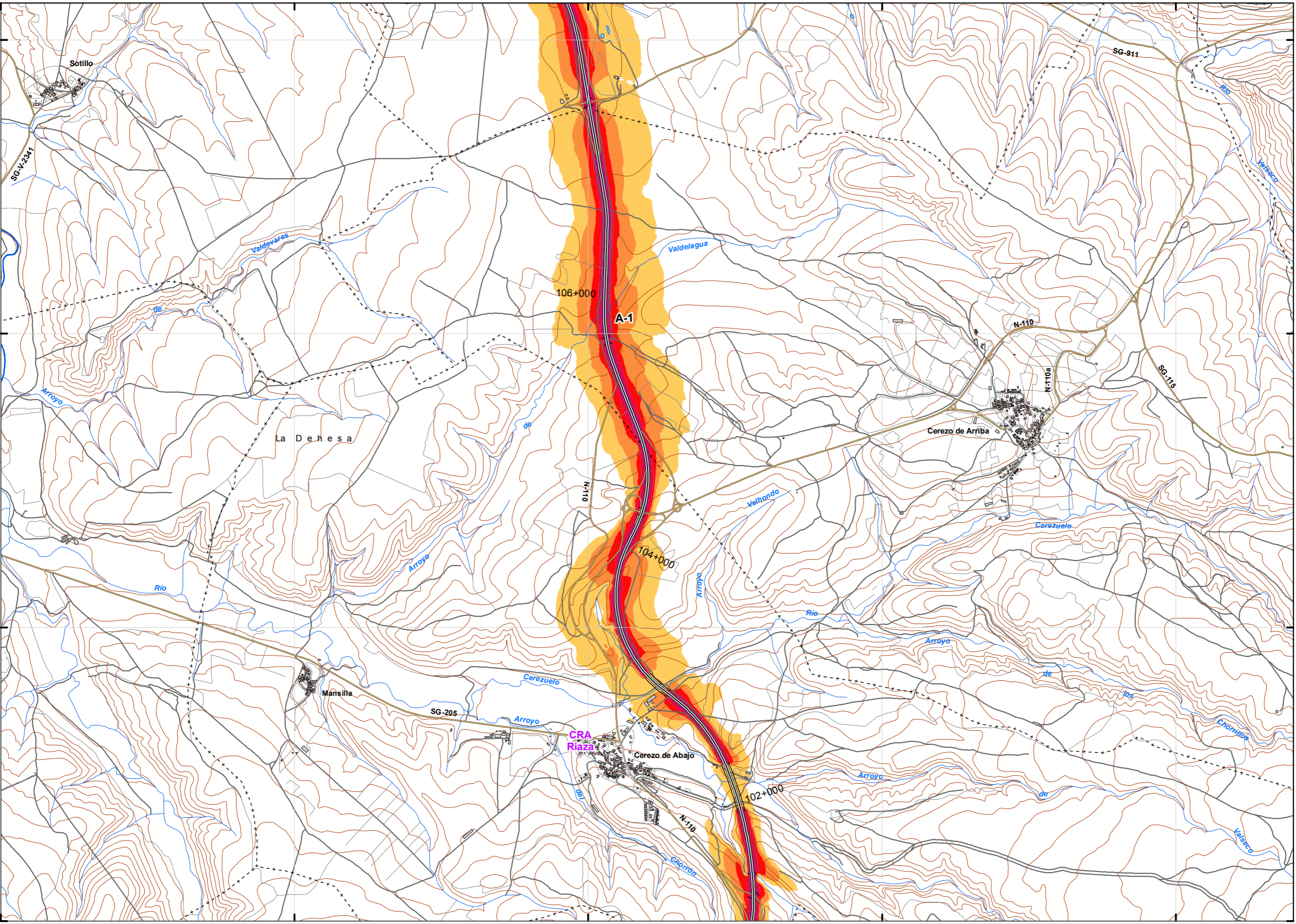
Elementos cartográficos

Eje de la UME
Viaductos
Túneles
Carreteras
Otras vías
FFCC
Curva de nivel maestra
Curva de nivel
Hidrografía
+ - + Límite de provincia
+ - - + Límite de municipio
Otros elementos cartográficos



446255 448255 450255 452255 454255

4568001
4566001
4564001
4562001



UNIDAD DE MAPA
40_A-1
(P.K. 95+600 - P.K. 140+820)

LEYENDA TEMÁTICA
Nivel sonoro (dB(A))

55-59	70-74
60-64	> 75
65-69	

Barreras acústicas

- Pantalla acústica
- Dique de tierra
- Jardineras

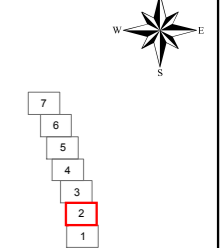
Tipos de edificio

- Uso residencial
- Uso sanitario o docente
- Uso industrial o comercial

Elementos cartográficos

- Eje de la UME
- Viaductos
- Túneles
- Carreteras
- Otras vías
- FFCC
- Curva de nivel maestra
- Curva de nivel
- Hidrografía
- Límite de provincia
- Límite de municipio
- Otros elementos cartográficos

MINUTA



444929

446929

448929

450929

452929

4574251

4572251

4570251

4568251

UNIDAD DE MAPA
40_A-1
(P.K. 95+600 - P.K. 140+820)

LEYENDA TEMÁTICA
Nivel sonoro (dB(A))

55-59	70-74
60-64	> 75
65-69	

Barreras acústicas

Pantalla acústica
Dique de tierra
Jardineras

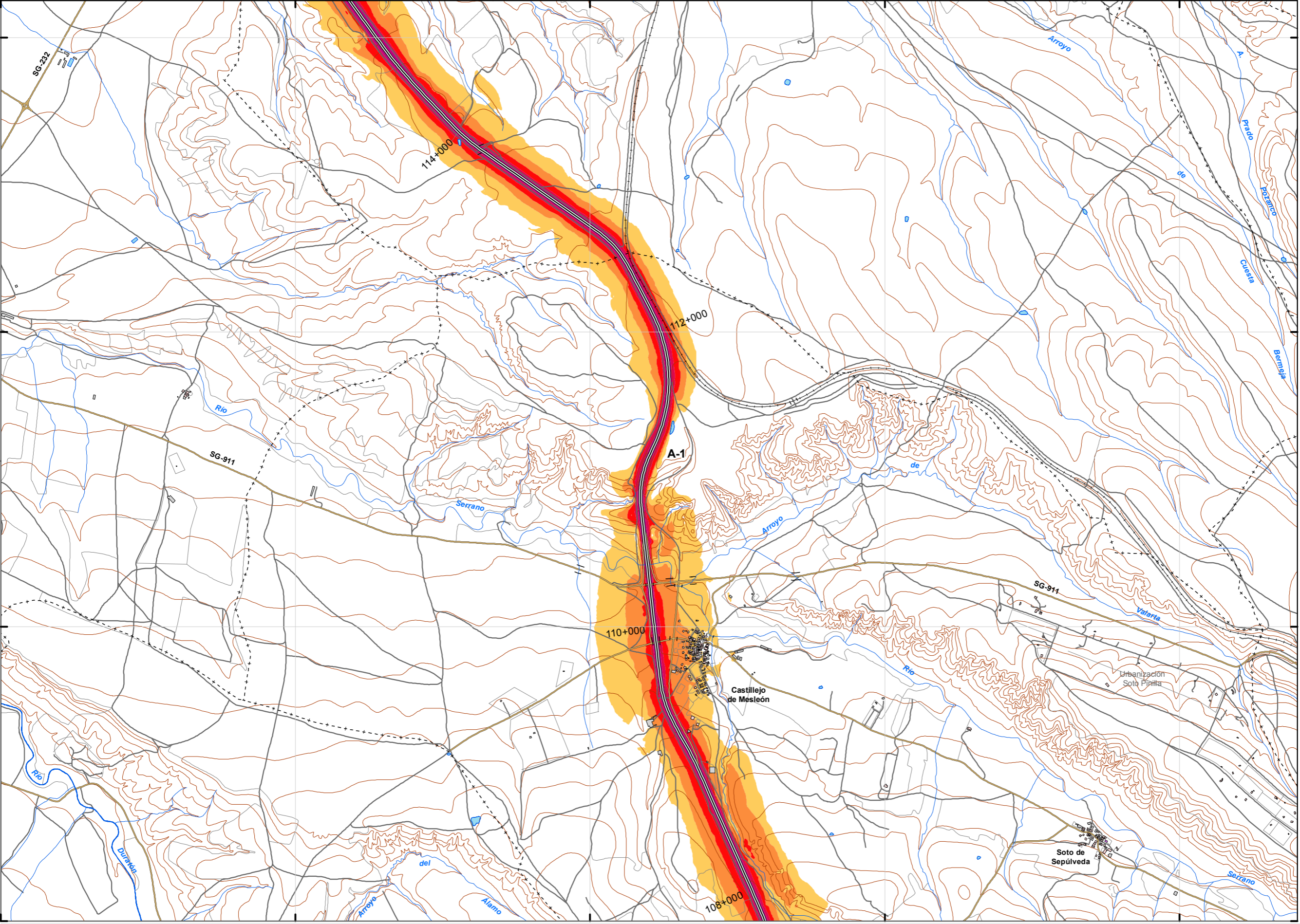
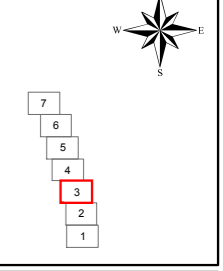
Tipos de edificio

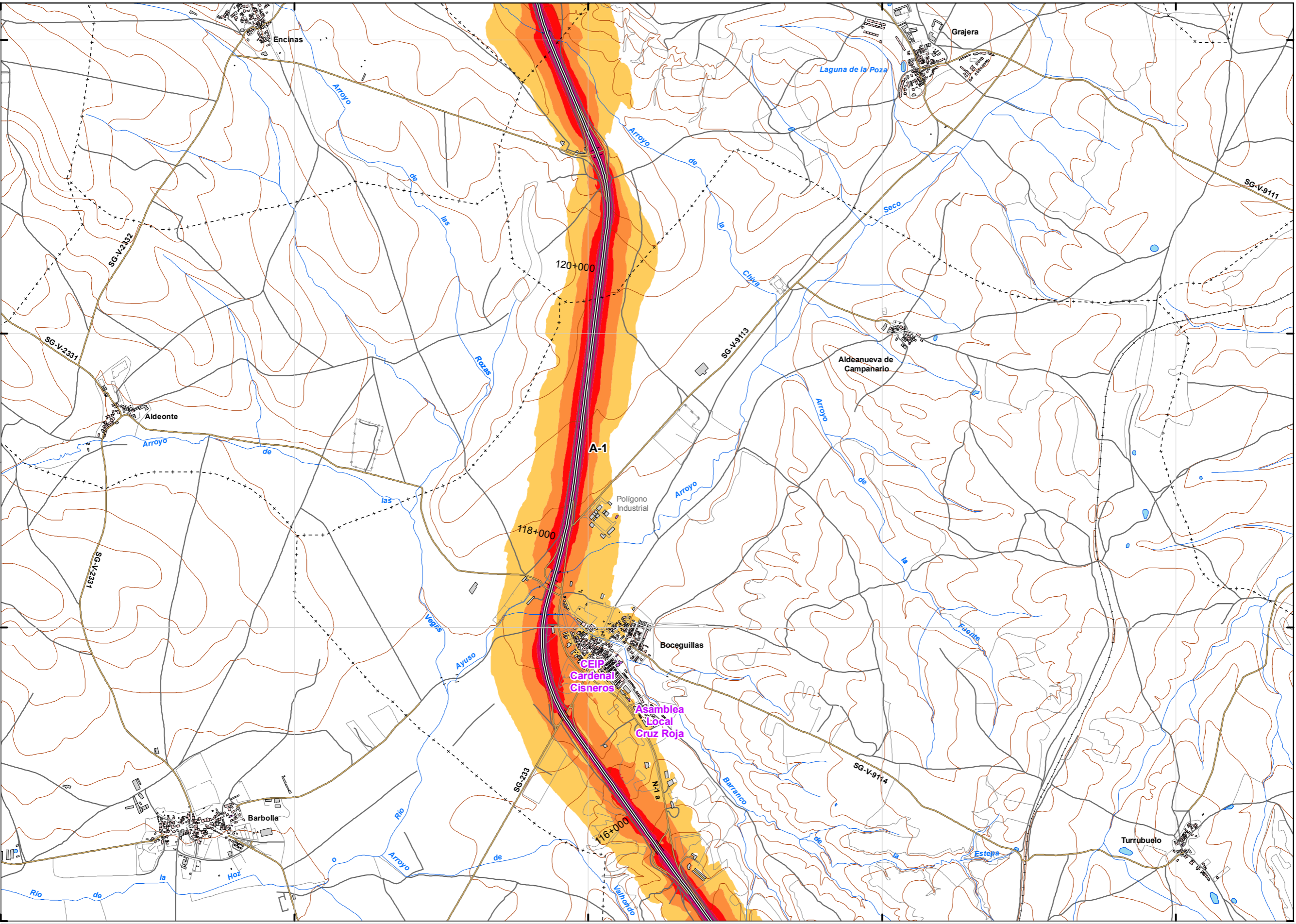
Uso residencial
Uso sanitario o docente
Uso industrial o comercial

Elementos cartográficos

Eje de la UME
Viaductos
Túneles
Carreteras
Otras vías
FFCC
Curva de nivel maestra
Curva de nivel
Hidrografía
Límite de provincia
Límite de municipio
Otros elementos cartográficos

MINUTA





UNIDAD DE MAPA
40_A-1
(P.K. 95+600 - P.K. 140+820)

LEYENDA TEMÁTICA
Nivel sonoro (dB(A))

55-59	70-74
60-64	> 75
65-69	

Barreras acústicas

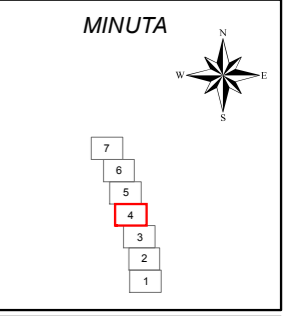
Pantalla acústica
Dique de tierra
Jardineras

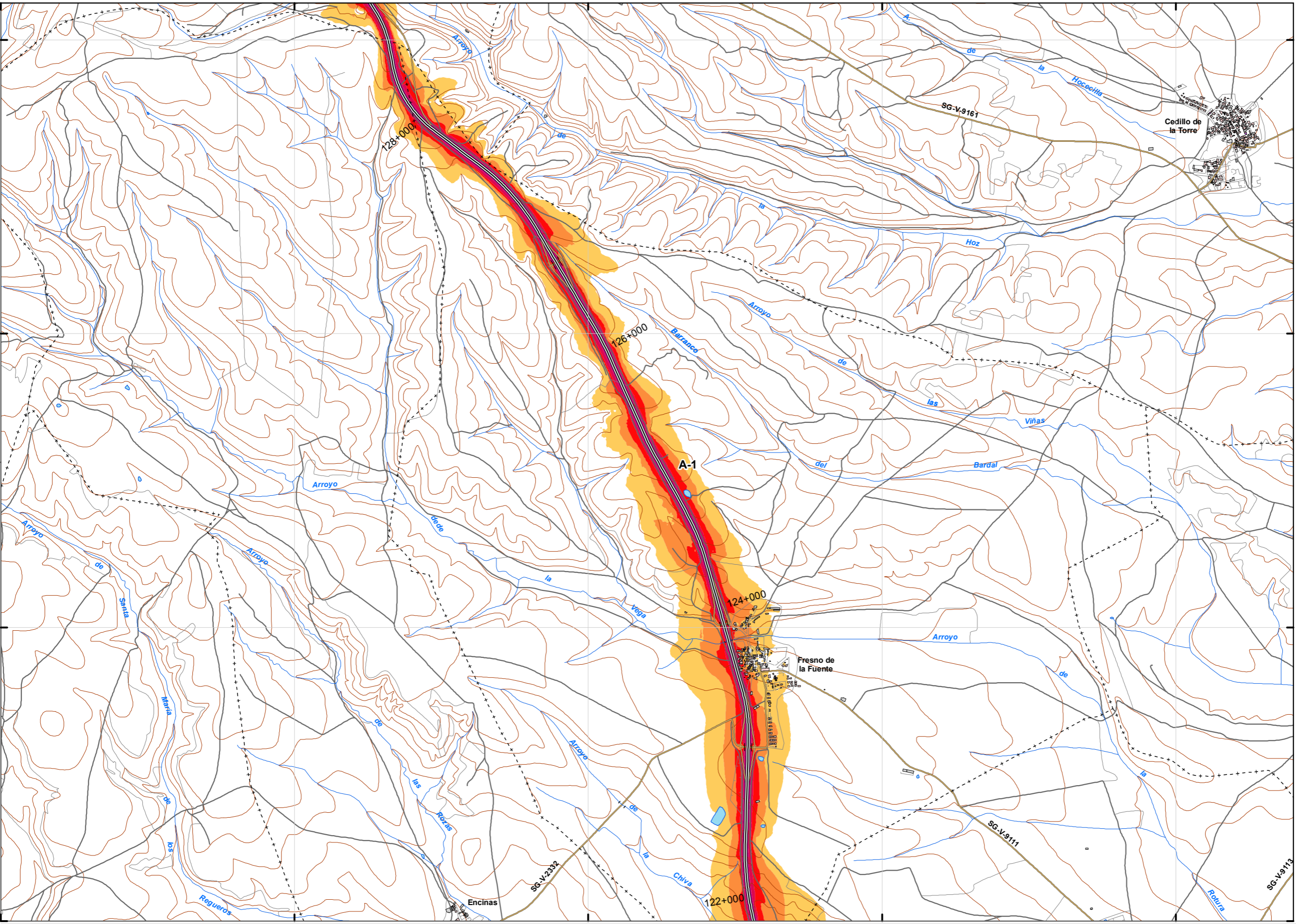
Tipos de edificio

Uso residencial
Uso sanitario o docente
Uso industrial o comercial

Elementos cartográficos

Eje de la UME
Viaductos
Túneles
Carreteras
Otras vías
FFCC
Curva de nivel maestra
Curva de nivel
Hidrografía
+ - + Límite de provincia
+ - - + Límite de municipio
Otros elementos cartográficos





UNIDAD DE MAPA
40_A-1
(P.K. 95+600 - P.K. 140+820)

LEYENDA TEMÁTICA
Nivel sonoro (dB(A))

55-59	70-74
60-64	> 75
65-69	

Barreras acústicas

Barreras acústicas

Pantalla acústica
Dique de tierra
Jardineras

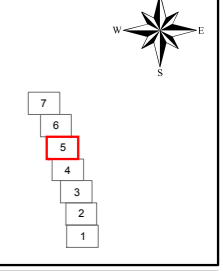
Tipos de edificio

Uso residencial
Uso sanitario o docente
Uso industrial o comercial

Elementos cartográficos

Eje de la UME
Viaductos
Túneles
Carreteras
Otras vías
FFCC
Curva de nivel maestra
Curva de nivel
Hidrografía
+ - + Límite de provincia
+ - - + Límite de municipio
Otros elementos cartográficos

MINUTA



439129

441129

443129

445129

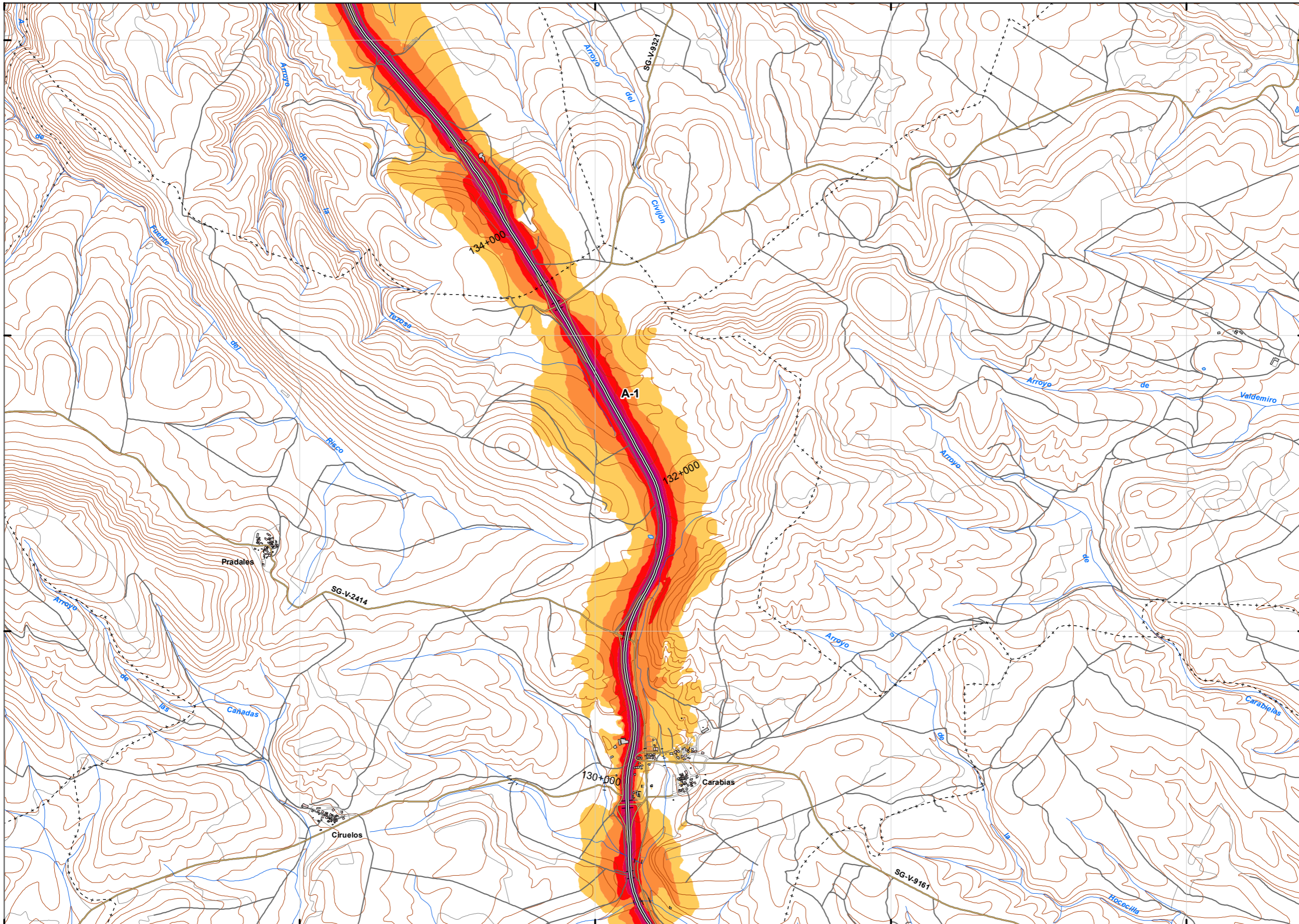
447129

4593001

4591001

4589001

4587001



UNIDAD DE MAPA
40_A-1
(P.K. 95+600 - P.K. 140+820)

LEYENDA TEMÁTICA
Nivel sonoro (dB(A))

55-59	70-74
60-64	> 75
65-69	

Barreras acústicas

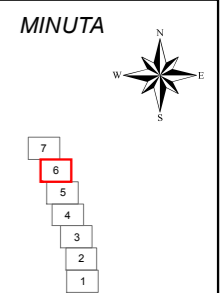
Pantalla acústica
Dique de tierra
Jardineras

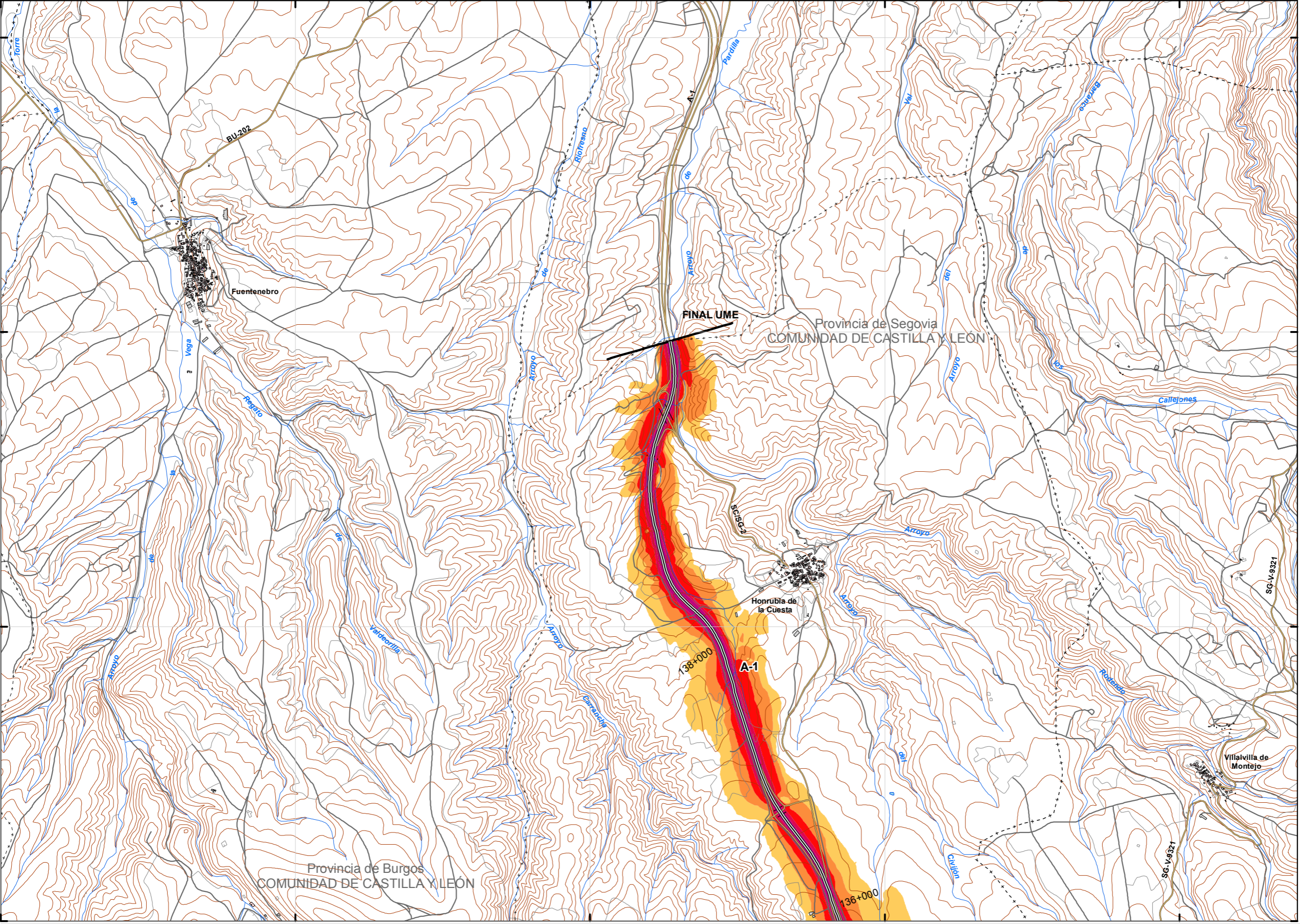
Tipos de edificio

Uso residencial
Uso sanitario o docente
Uso industrial o comercial

Elementos cartográficos

Eje de la UME
Viaductos
Túneles
Carreteras
Otras vías
FFCC
Curva de nivel maestra
Curva de nivel
Hidrografía
Limite de provincia
Limite de municipio
Otros elementos cartográficos





UNIDAD DE MAPA
40_A-1
(P.K. 95+600 - P.K. 140+820)

LEYENDA TEMÁTICA
Nivel sonoro (dB(A))

55-59	70-74
60-64	> 75
65-69	

Barreras acústicas

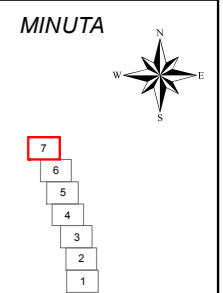
- Pantalla acústica
- Dique de tierra
- Jardineras

Tipos de edificio

- Uso residencial
- Uso sanitario o docente
- Uso industrial o comercial

Elementos cartográficos

- Eje de la UME
- Viaductos
- Túneles
- Carreteras
- Otras vías
- FFCC
- Curva de nivel maestra
- Curva de nivel
- Hidrografía
- Límite de provincia
- Límite de municipio
- Otros elementos cartográficos



446638

448638

450638

452638

454638

4561751

4559751

4557751

4555751

UNIDAD DE MAPA
40_A-1
(P.K. 95+600 - P.K. 140+820)

LEYENDA TEMÁTICA
Nivel sonoro (dB(A))

55-59	70-74
60-64	> 75
65-69	

Barreras acústicas

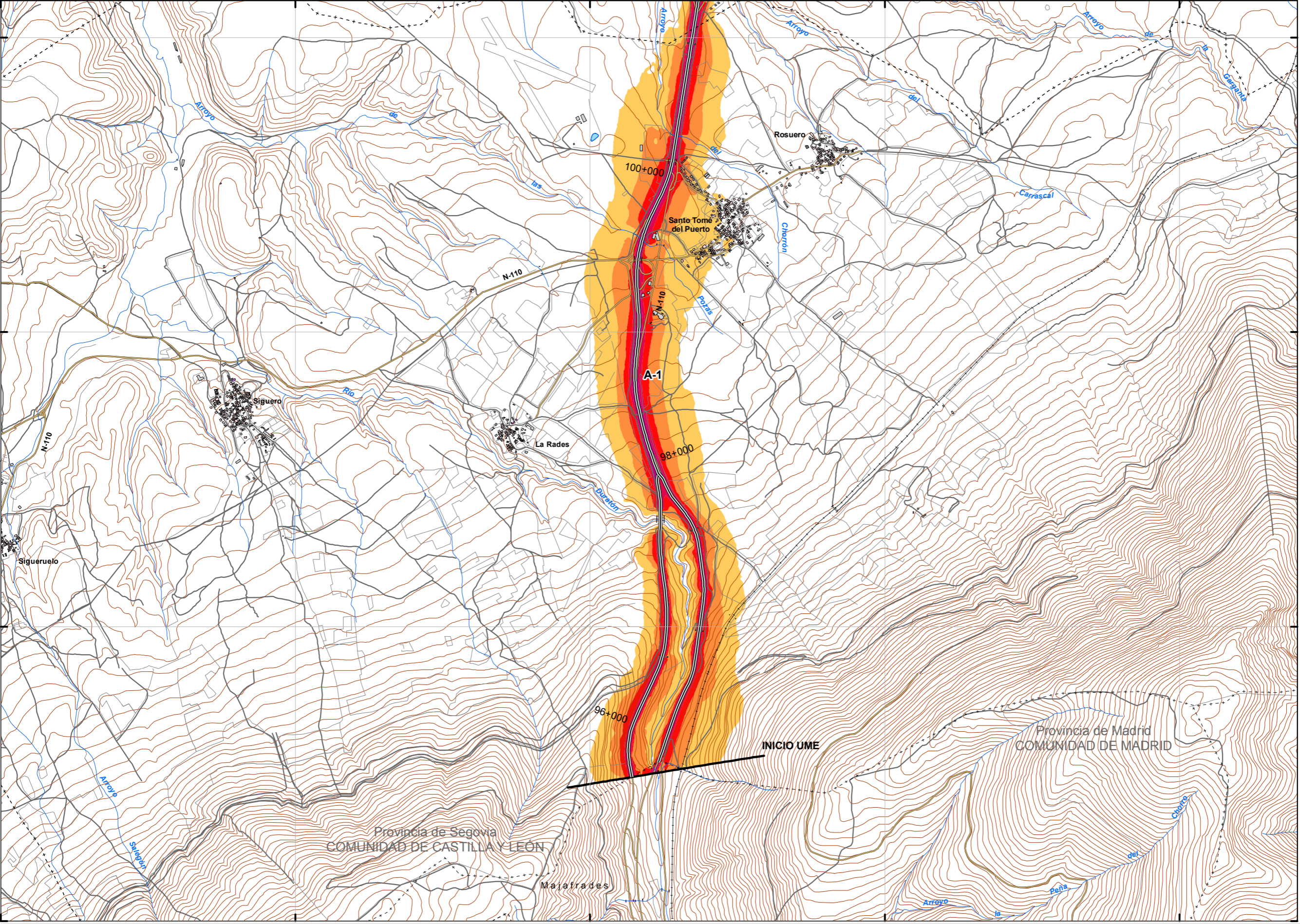
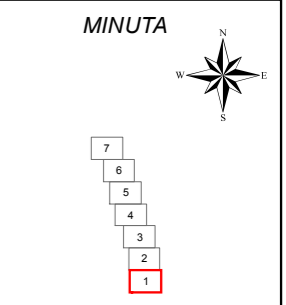
Pantalla acústica
Dique de tierra
Jardineras

Tipos de edificio

Uso residencial
Uso sanitario o docente
Uso industrial o comercial

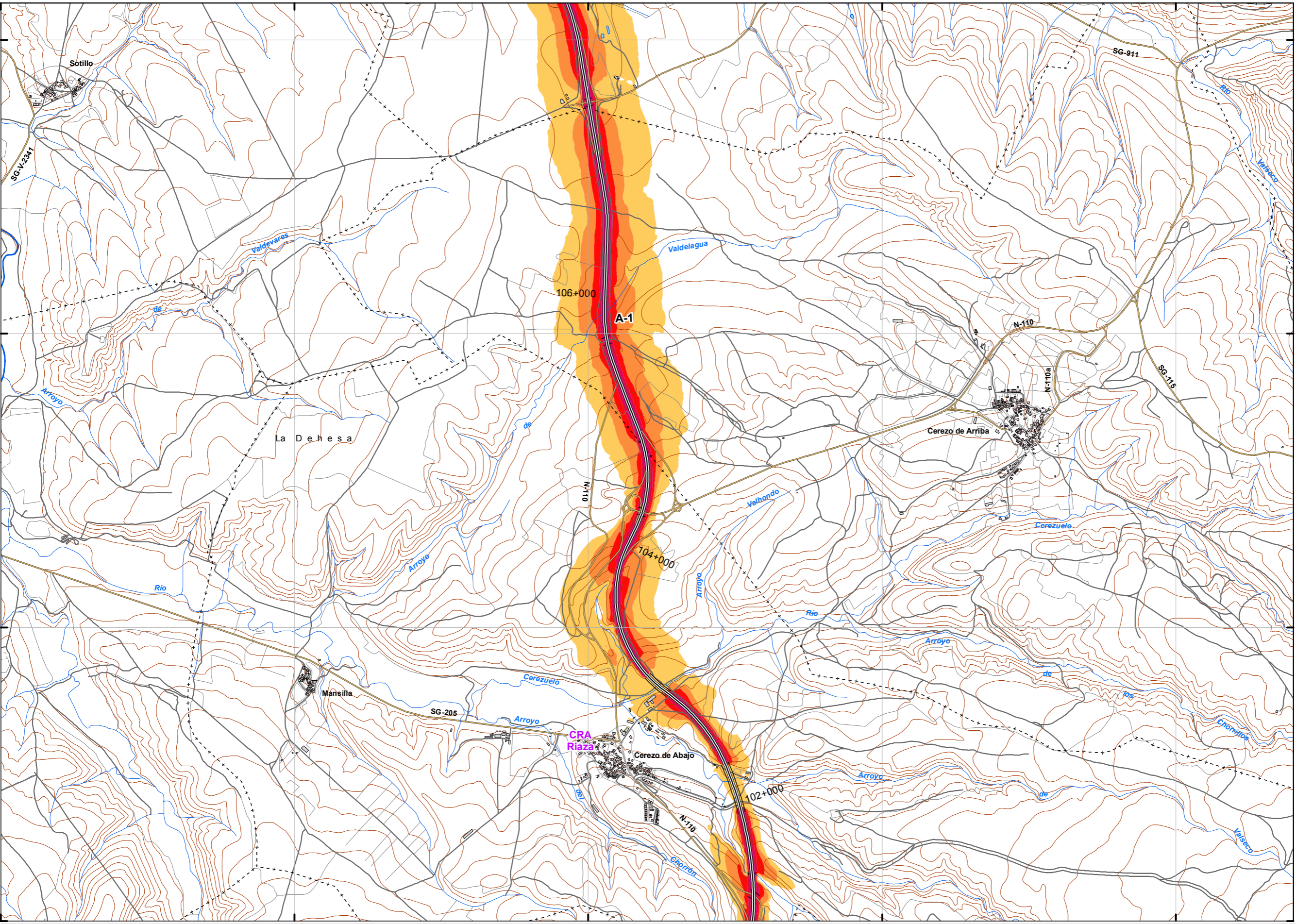
Elementos cartográficos

Eje de la UME
Viaductos
Túneles
Carreteras
Otras vías
FFCC
Curva de nivel maestra
Curva de nivel
Hidrografía
Limite de provincia
Limite de municipio
Otros elementos cartográficos



446255 448255 450255 452255 454255

4568001
4566001
4564001
4562001



UNIDAD DE MAPA
40_A-1
(P.K. 95+600 - P.K. 140+820)

LEYENDA TEMÁTICA
Nivel sonoro (dB(A))

55-59	70-74
60-64	> 75
65-69	

Barreras acústicas

- Pantalla acústica
- Dique de tierra
- Jardineras

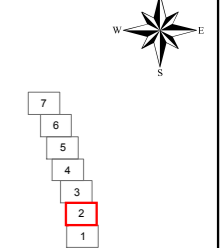
Tipos de edificio

- Uso residencial
- Uso sanitario o docente
- Uso industrial o comercial

Elementos cartográficos

- Eje de la UME
- Viaductos
- Túneles
- Carreteras
- Otras vías
- FFCC
- Curva de nivel maestra
- Curva de nivel
- Hidrografía
- Límite de provincia
- Límite de municipio
- Otros elementos cartográficos

MINUTA



444929

446929

448929

450929

452929

4574251

4572251

4570251

4568251

UNIDAD DE MAPA
40_A-1
(P.K. 95+600 - P.K. 140+820)

LEYENDA TEMÁTICA
Nivel sonoro (dB(A))

55-59	70-74
60-64	> 75
65-69	

Barreras acústicas

Pantalla acústica
Dique de tierra
Jardineras

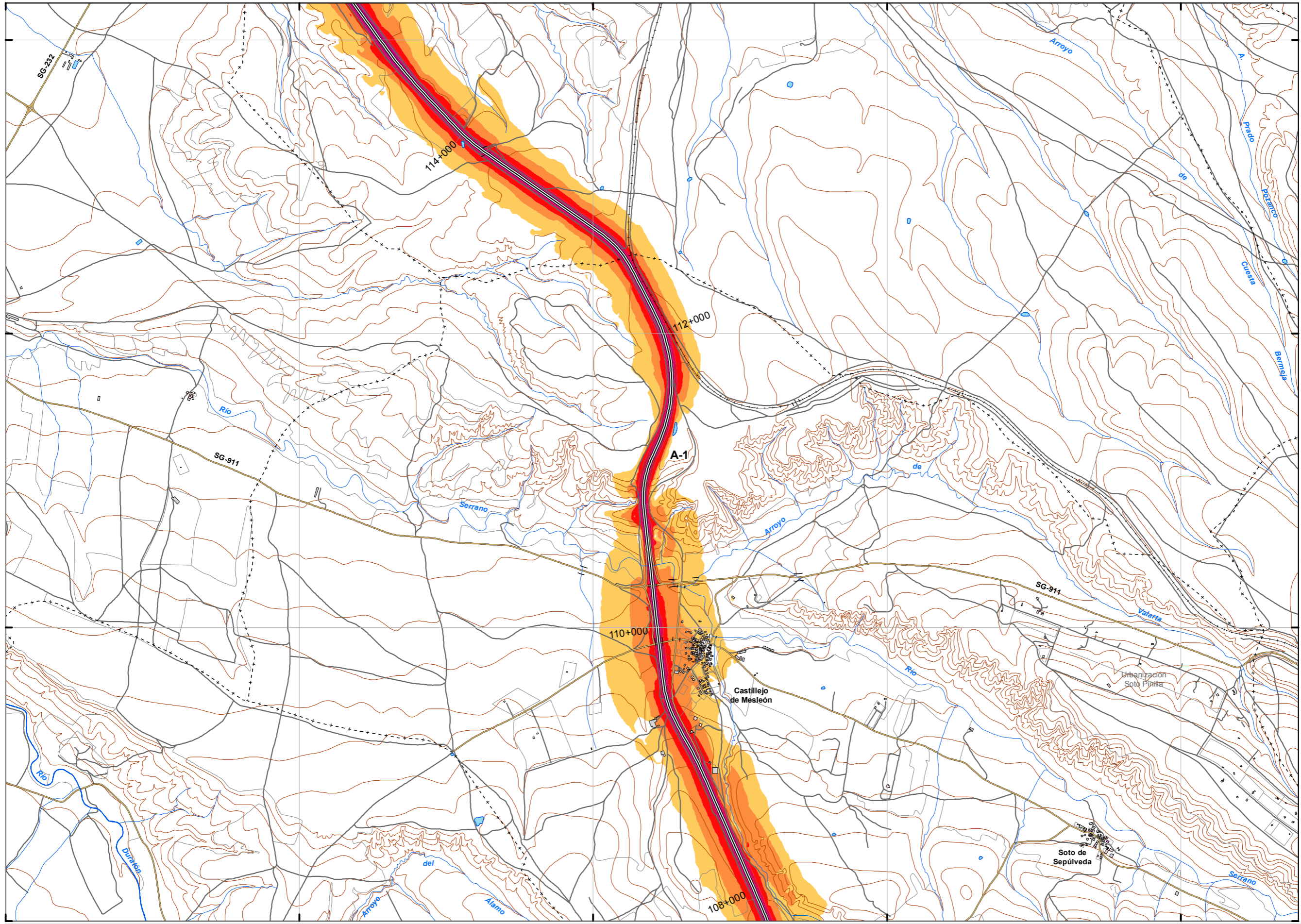
Tipos de edificio

Uso residencial
Uso sanitario o docente
Uso industrial o comercial

Elementos cartográficos

Eje de la UME
Viaductos
Túneles
Carreteras
Otras vías
FFCC
Curva de nivel maestra
Curva de nivel
Hidrografía
Límite de provincia
Límite de municipio
Otros elementos cartográficos

MINUTA



MAPAS ESTRATÉGICOS DE RUIDO
DE LA RED DE CARRETERAS DEL ESTADO.
SEGUNDA FASE.

EL INGENIERO DIRECTOR DEL ESTUDIO
D. JESÚS RUBIO MARTÍNEZ

CONSULTOR
APAXXI GEOPLANK
TORROJA INGENIERIA

AUTORES DEL ESTUDIO
D. JULIO SUTERREZI, D. MOISÉS IZQUIERDO

ESCALAS
1:25.000
LINEAS ORIGINALES

TÍTULO COMPLEMENTARIO
CASTILLA Y LEÓN Y LA RIOJA

CLAVE
EP4-E-221

Nº PLANO
40_A-1.1.2
HOJA 3 DE 7

FECHA
2013
Nº DE PÁGINA

DESIGNACIÓN
MAPA DE NIVELES SONOROS L_e

UNIDAD DE MAPA
40_A-1
(P.K. 95+600 - P.K. 140+820)

LEYENDA TEMÁTICA
Nivel sonoro (dB(A))

	55-59		70-74
	60-64		> 75
	65-69		

Barreras acústicas

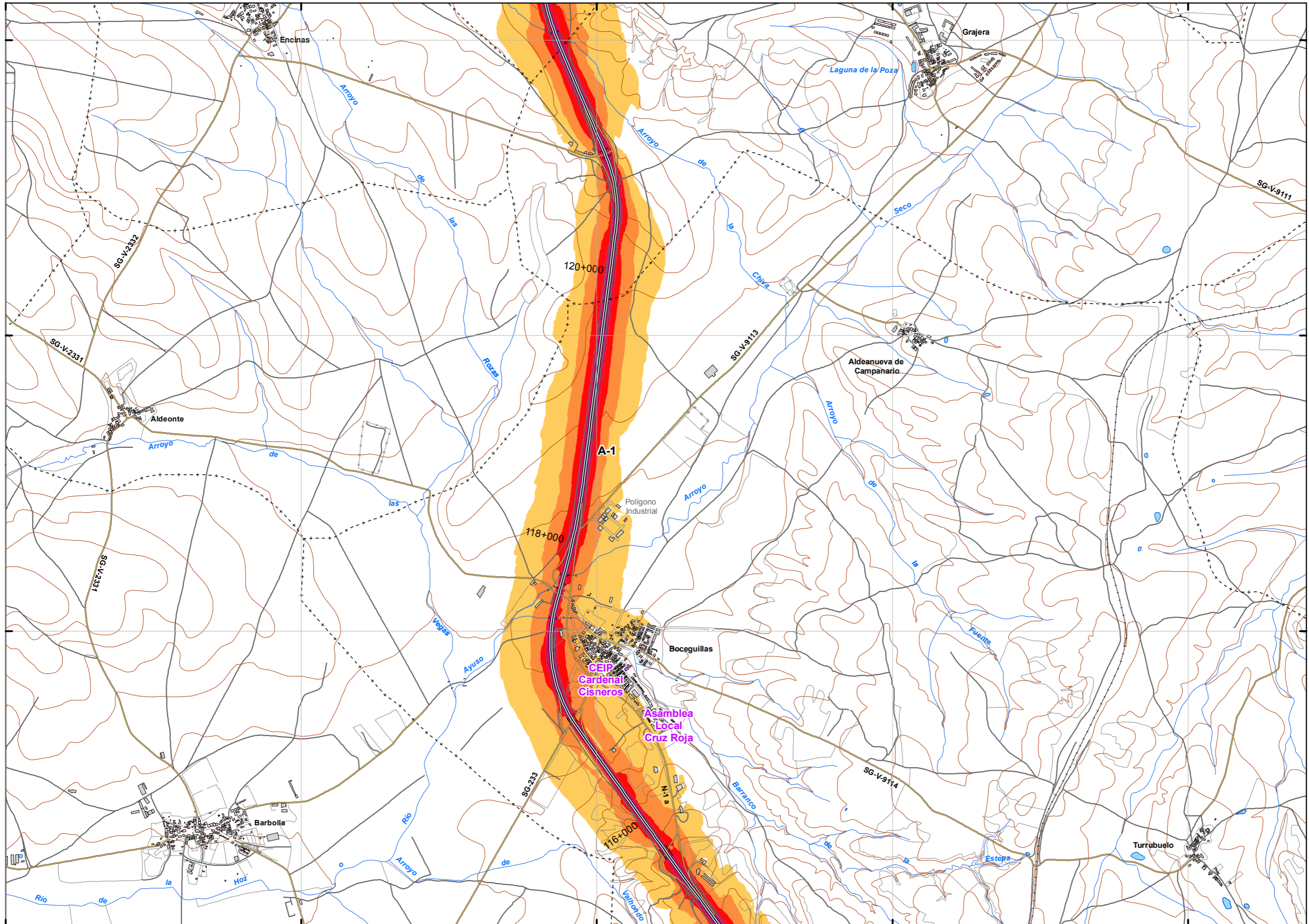
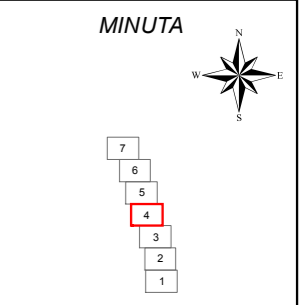
	Pantalla acústica
	Dique de tierra
	Jardineras

Tipos de edificio

	Uso residencial
	Uso sanitario o docente
	Uso industrial o comercial

Elementos cartográficos

	Eje de la UME
	Viaductos
	Túneles
	Carreteras
	Otras vías
	FFCC
	Curva de nivel maestra
	Curva de nivel
	Hidrografía
	Límite de provincia
	Límite de municipio
	Otros elementos cartográficos



SECRETARÍA DE ESTADO DE INFRAESTRUCTURAS, TRANSPORTE Y VIVIENDA
SECRETARÍA GENERAL DE INFRAESTRUCTURAS
DIRECCIÓN GENERAL DE CARRETERAS

MAPAS ESTRATÉGICOS DE RUIDO DE LA RED DE CARRETERAS DEL ESTADO. SEGUNDA FASE.

EL INGENIERO DIRECTOR DEL ESTUDIO
D. JESÚS RUBIO ACERTEZ

CONSULTOR
APAXXI GEOPLANK
TORROJA INGENIERIA

AUTORES DEL ESTUDIO
D. JULIO SUTERREZI, D. MOISÉS IZQUIERDO

ESCALAS
1:25.000
LINEA3 ORIGINALES

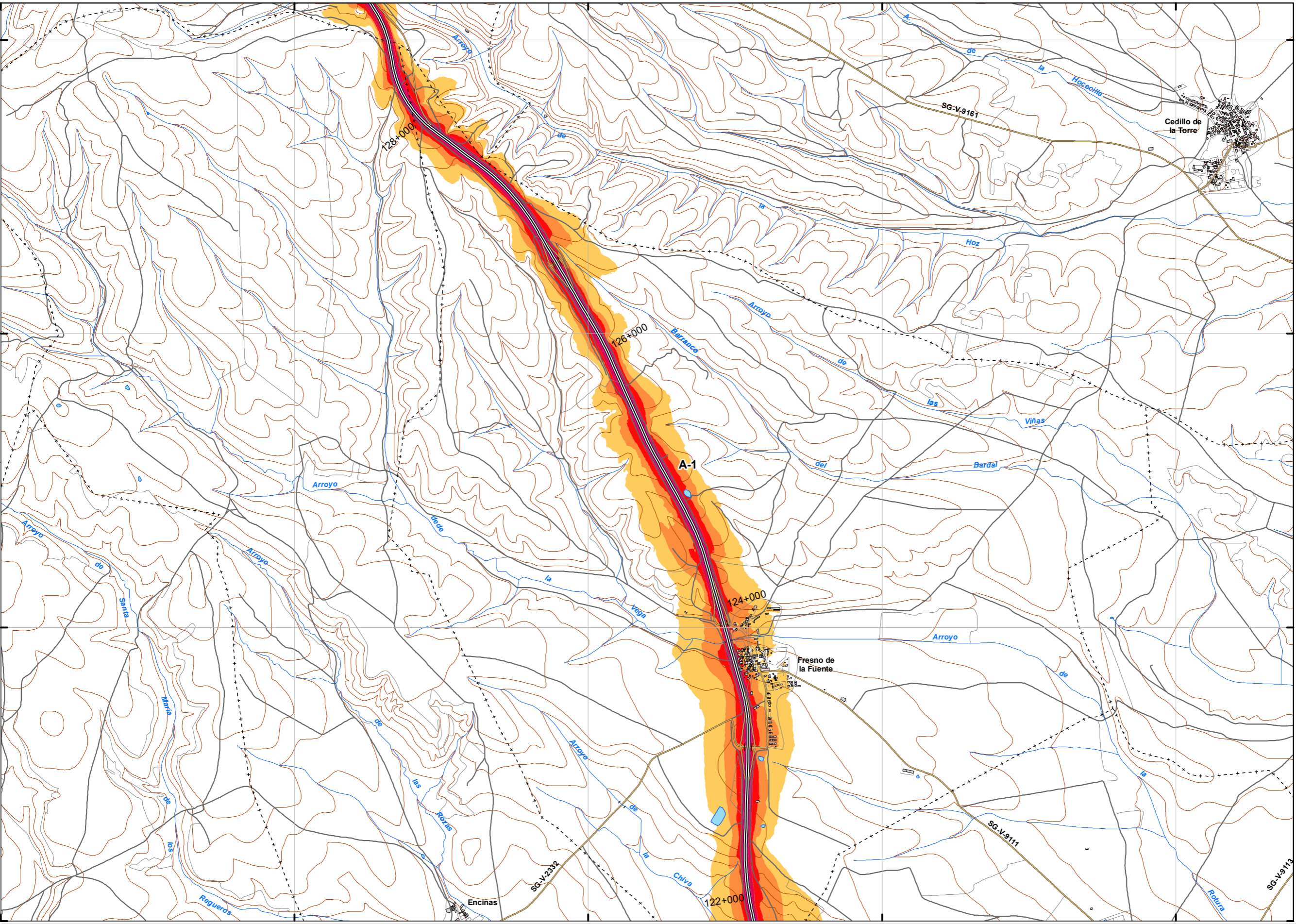
TÍTULO COMPLEMENTARIO
CASTILLA Y LEÓN Y LA RIOJA

CLAVE
EP4-E-221

Nº PLANO
40_A-1.1.2
HOJA 4 DE 7

FECHA
2013
Nº DE PÁGINA

DESIGNACIÓN
MAPA DE NIVELES SONOROS L_e



UNIDAD DE MAPA
40_A-1
(P.K. 95+600 - P.K. 140+820)

LEYENDA TEMÁTICA
Nivel sonoro (dB(A))

55-59	70-74
60-64	> 75
65-69	

Barreras acústicas

Barreras acústicas

- Pantalla acústica
- Dique de tierra
- Jardineras

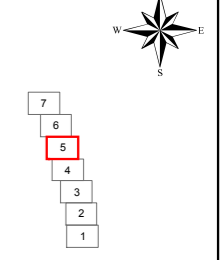
Tipos de edificio

- Uso residencial
- Uso sanitario o docente
- Uso industrial o comercial

Elementos cartográficos

- Eje de la UME
- Viaductos
- Túneles
- Carreteras
- Otras vías
- FFCC
- Curva de nivel maestra
- Curva de nivel
- Hidrografía
- Límite de provincia
- Límite de municipio
- Otros elementos cartográficos

MINUTA



439129

441129

443129

445129

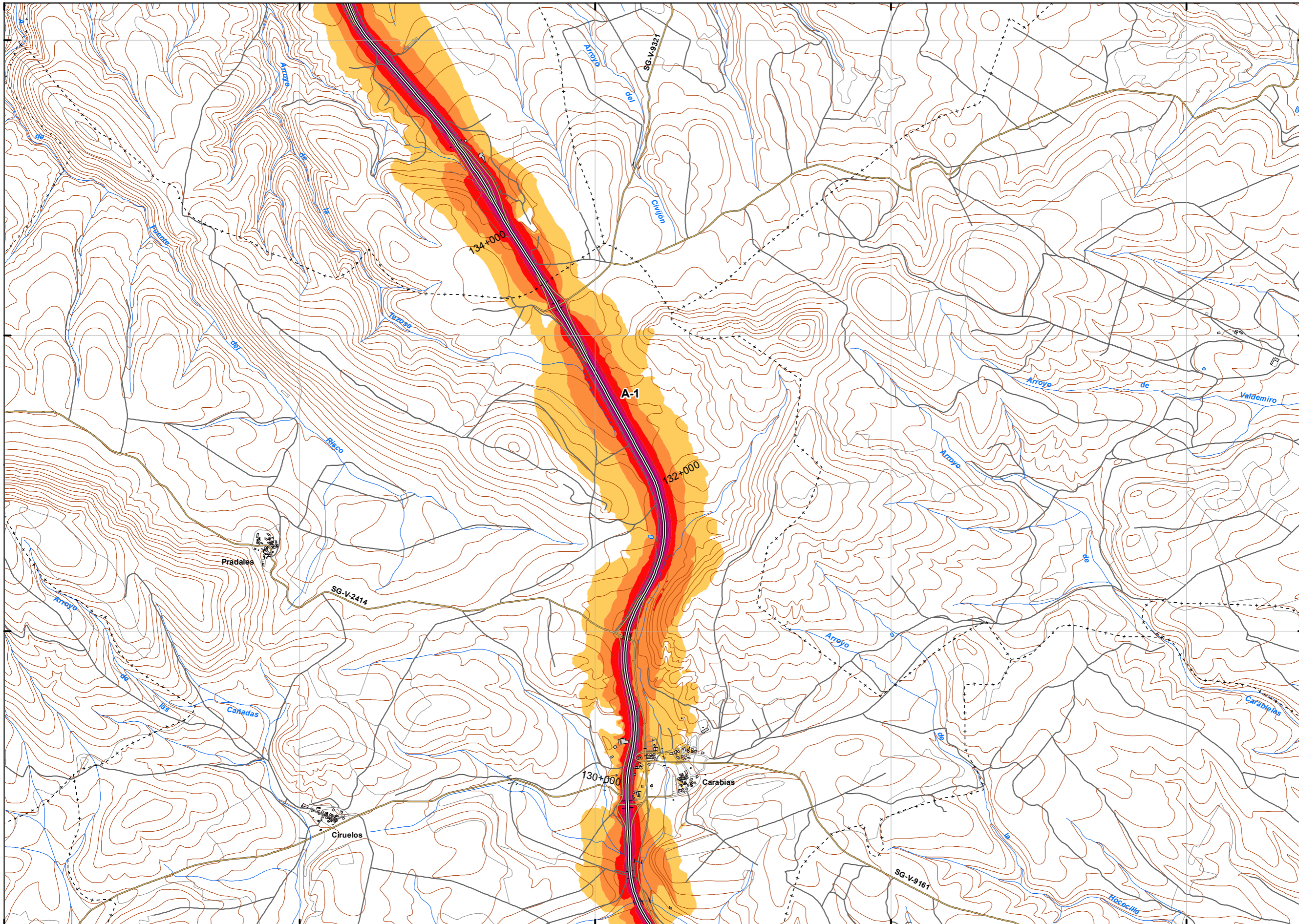
447129

4593001

4591001

4589001

4587001



UNIDAD DE MAPA
40_A-1
(P.K. 95+600 - P.K. 140+820)

LEYENDA TEMÁTICA
Nivel sonoro (dB(A))

55-59	70-74
60-64	> 75
65-69	

Barreras acústicas

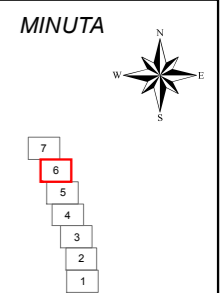
Pantalla acústica
Dique de tierra
Jardineras

Tipos de edificio

Uso residencial
Uso sanitario o docente
Uso industrial o comercial

Elementos cartográficos

Eje de la UME
Viaductos
Túneles
Carreteras
Otras vías
FFCC
Curva de nivel maestra
Curva de nivel
Hidrografía
Límite de provincia
Límite de municipio
Otros elementos cartográficos



435766

437766

439766

441766

443766

4599251

4597251

4595251

4593251

UNIDAD DE MAPA
40_A-1
(P.K. 95+600 - P.K. 140+820)

LEYENDA TEMÁTICA
Nivel sonoro (dB(A))

	55-59		70-74
	60-64		> 75
	65-69		

Barreras acústicas

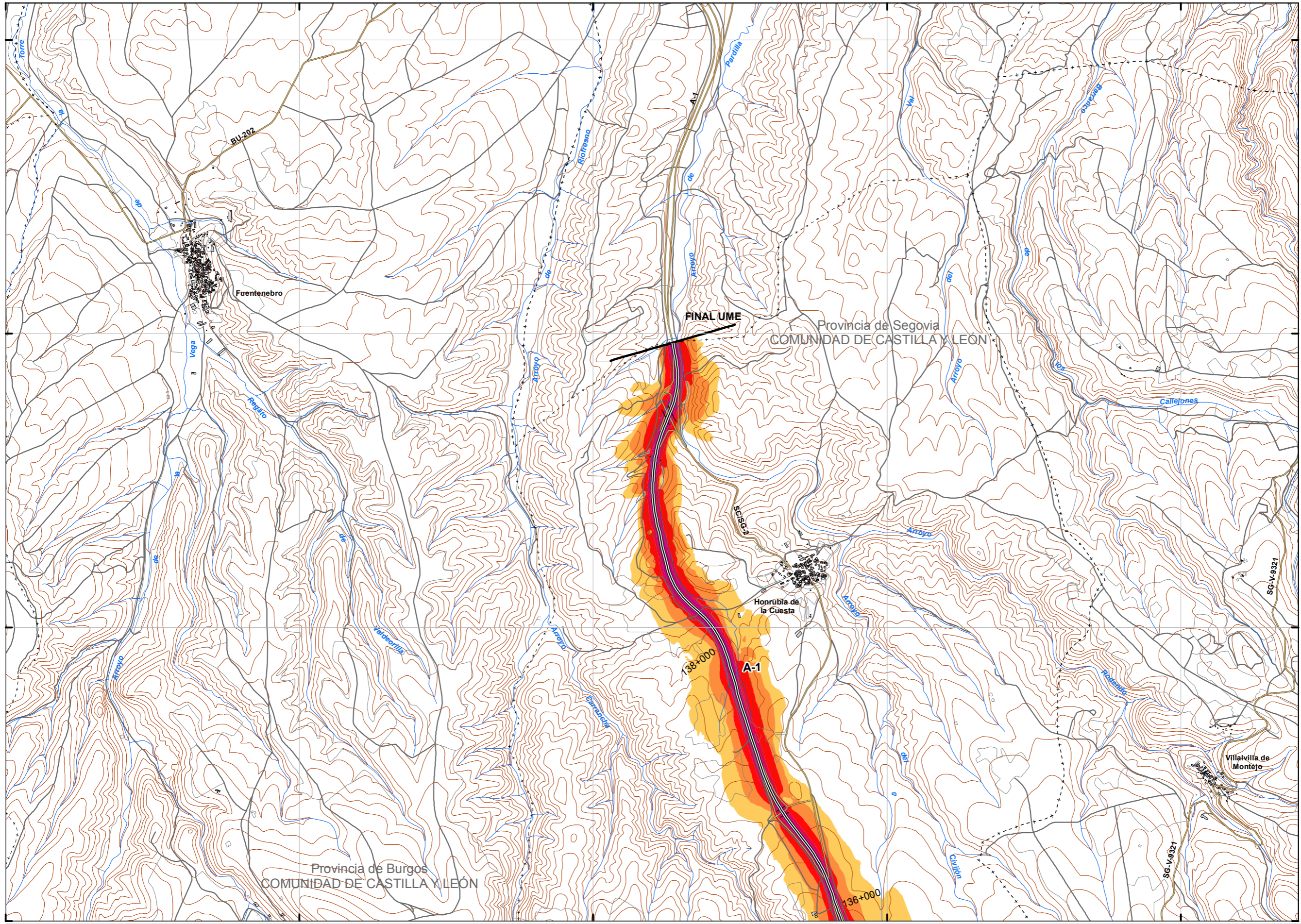
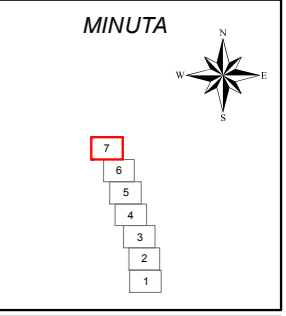
- Pantalla acústica
- Dique de tierra
- Jardineras

Tipos de edificio

- Uso residencial
- Uso sanitario o docente
- Uso industrial o comercial

Elementos cartográficos

- Eje de la UME
- Viaductos
- Túneles
- Carreteras
- Otras vías
- FFCC
- Curva de nivel maestra
- Curva de nivel
- Hidrografía
- Límite de provincia
- Límite de municipio
- Otros elementos cartográficos



446638

448638

450638

452638

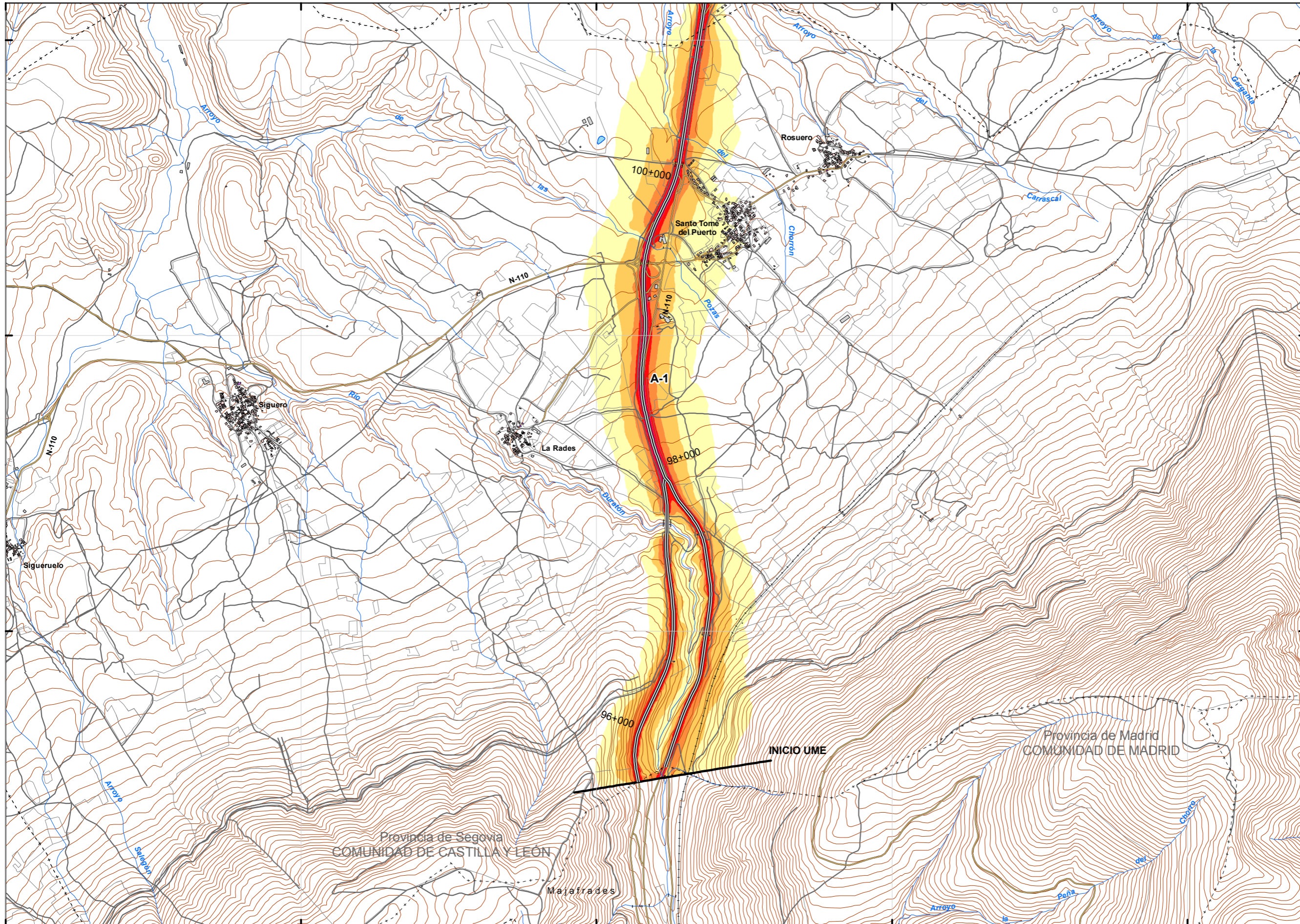
454638

4561751

4559751

4557751

4555751



UNIDAD DE MAPA
40_A-1
(P.K. 95+600 - P.K. 140+820)

LEYENDA TEMÁTICA
Nivel sonoro (dB(A))

50-54	65-69
55-59	> 70
60-64	

Barreras acústicas

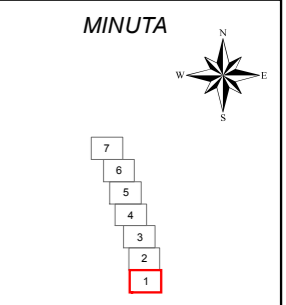
Pantalla acústica
Dique de tierra
Jardineras

Tipos de edificio

Uso residencial
Uso sanitario o docente
Uso industrial o comercial

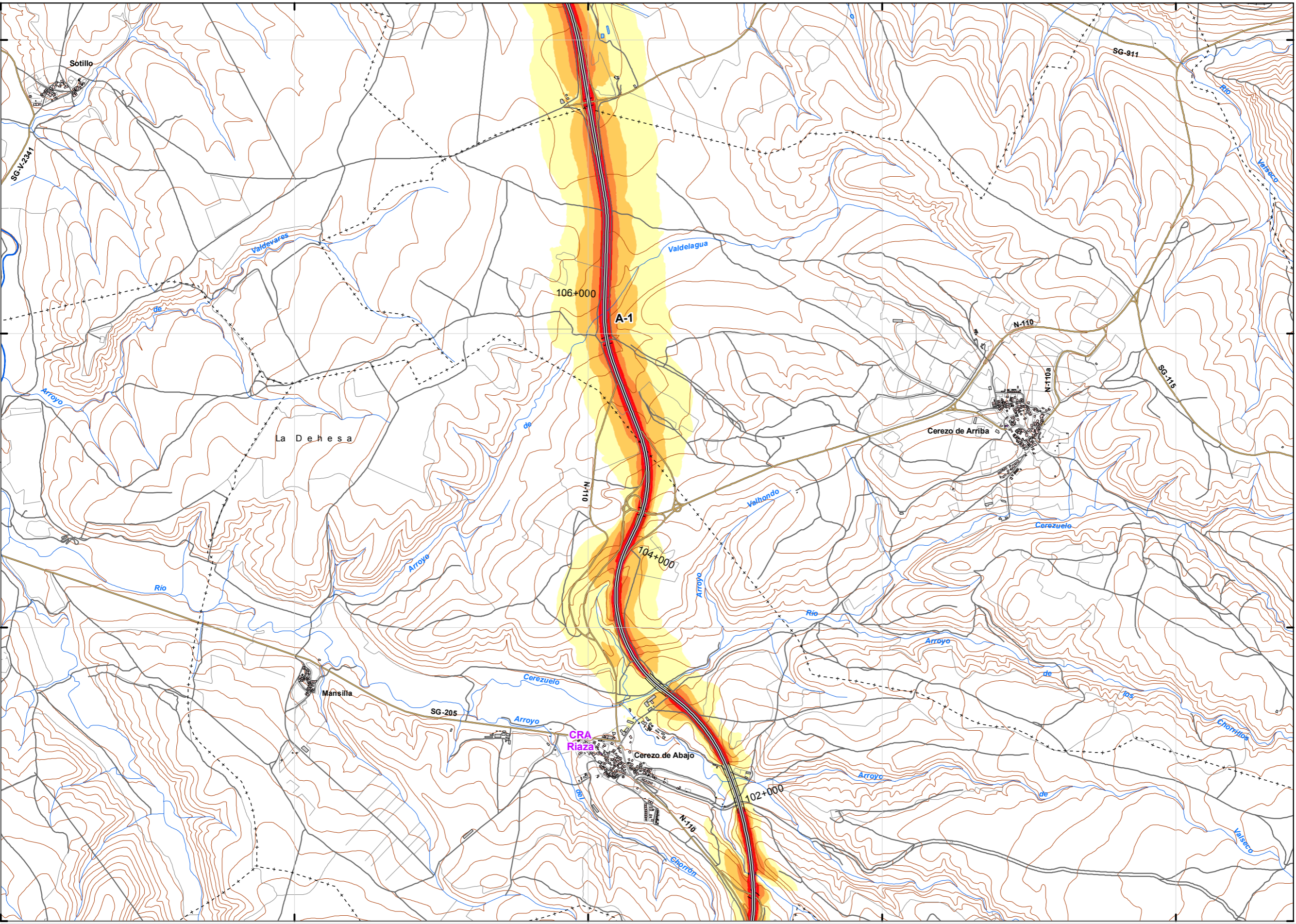
Elementos cartográficos

Eje de la UME
Viaductos
Túneles
Carreteras
Otras vías
FFCC
Curva de nivel maestra
Curva de nivel
Hidrografía
Limite de provincia
Limite de municipio
Otros elementos cartográficos



446255 448255 450255 452255 454255

4568001
4566001
4564001
4562001



UNIDAD DE MAPA
40_A-1
(P.K. 95+600 - P.K. 140+820)

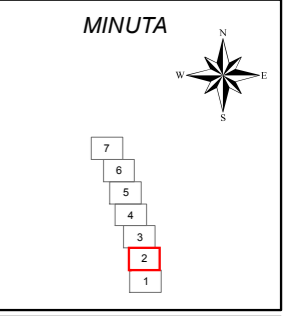
LEYENDA TEMÁTICA
Nivel sonoro (dB(A))

50-54	65-69
55-59	> 70
60-64	

- Barreras acústicas
- Pantalla acústica
 - Dique de tierra
 - Jardineras

- Tipos de edificio
- Uso residencial
 - Uso sanitario o docente
 - Uso industrial o comercial

- Elementos cartográficos
- Eje de la UME
 - Viaductos
 - Túneles
 - Carreteras
 - Otras vías
 - FFCC
 - Curva de nivel maestra
 - Curva de nivel
 - Hidrografía
 - Límite de provincia
 - Límite de municipio
 - Otros elementos cartográficos



444929

446929

448929

450929

452929

4574251

4572251

4570251

4568251

UNIDAD DE MAPA
40_A-1
(P.K. 95+600 - P.K. 140+820)

LEYENDA TEMÁTICA
Nivel sonoro (dB(A))

50-54	65-69
55-59	> 70
60-64	

Barreras acústicas

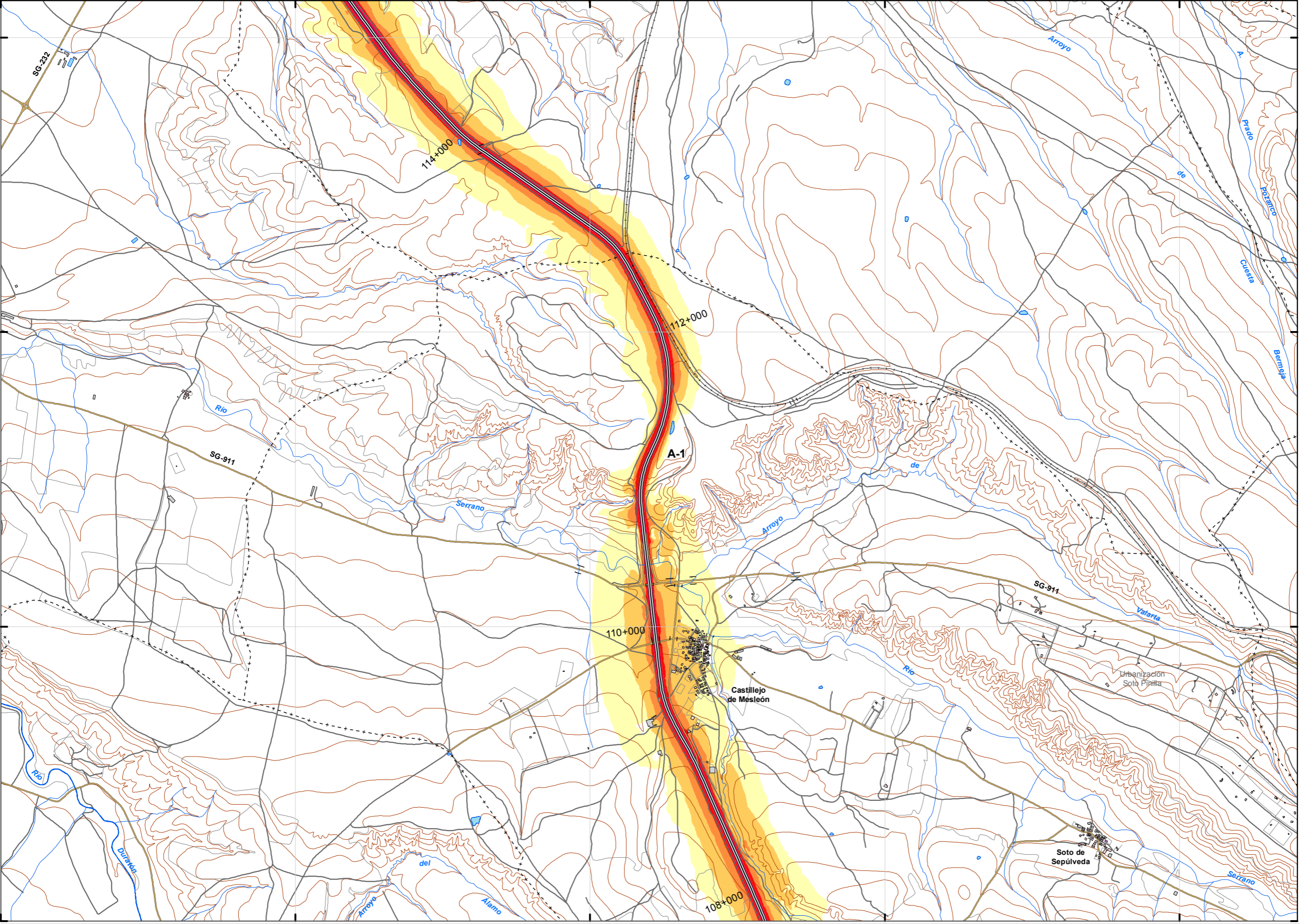
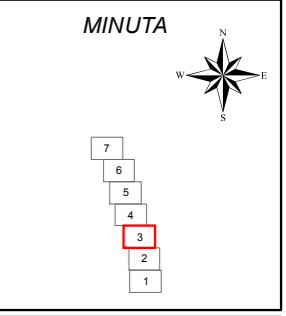
Pantalla acústica
Dique de tierra
Jardineras

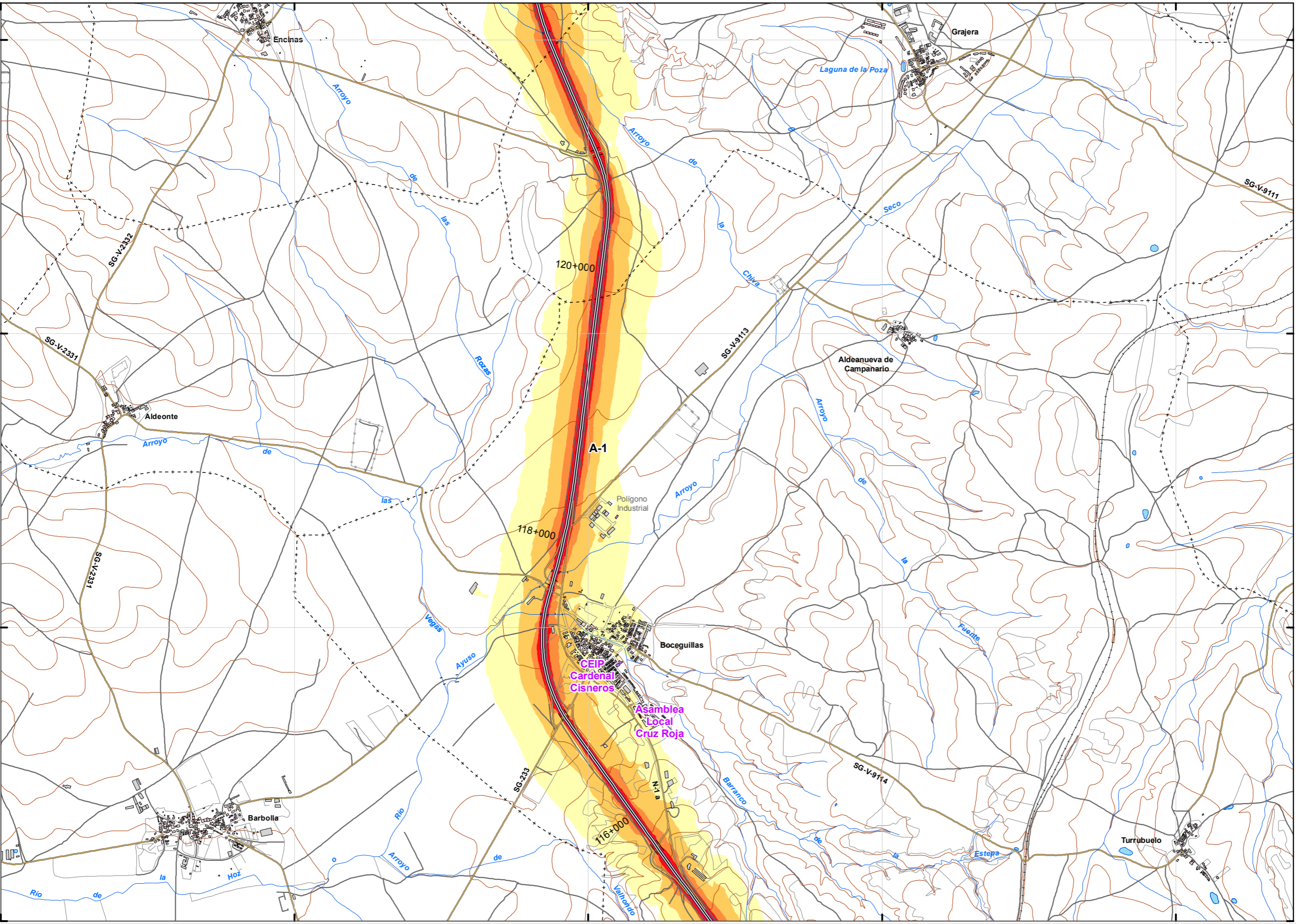
Tipos de edificio

Uso residencial
Uso sanitario o docente
Uso industrial o comercial

Elementos cartográficos

Eje de la UME
Viaductos
Túneles
Carreteras
Otras vías
FFCC
Curva de nivel maestra
Curva de nivel
Hidrografía
Limite de provincia
Limite de municipio
Otros elementos cartográficos





UNIDAD DE MAPA
40_A-1
(P.K. 95+600 - P.K. 140+820)

LEYENDA TEMÁTICA
Nivel sonoro (dB(A))

50-54	65-69
55-59	> 70
60-64	

Barreras acústicas

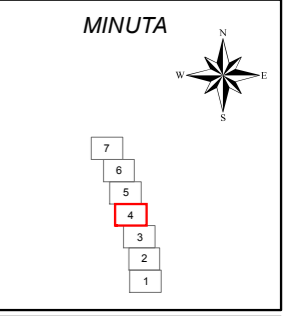
Pantalla acústica
Dique de tierra
Jardineras

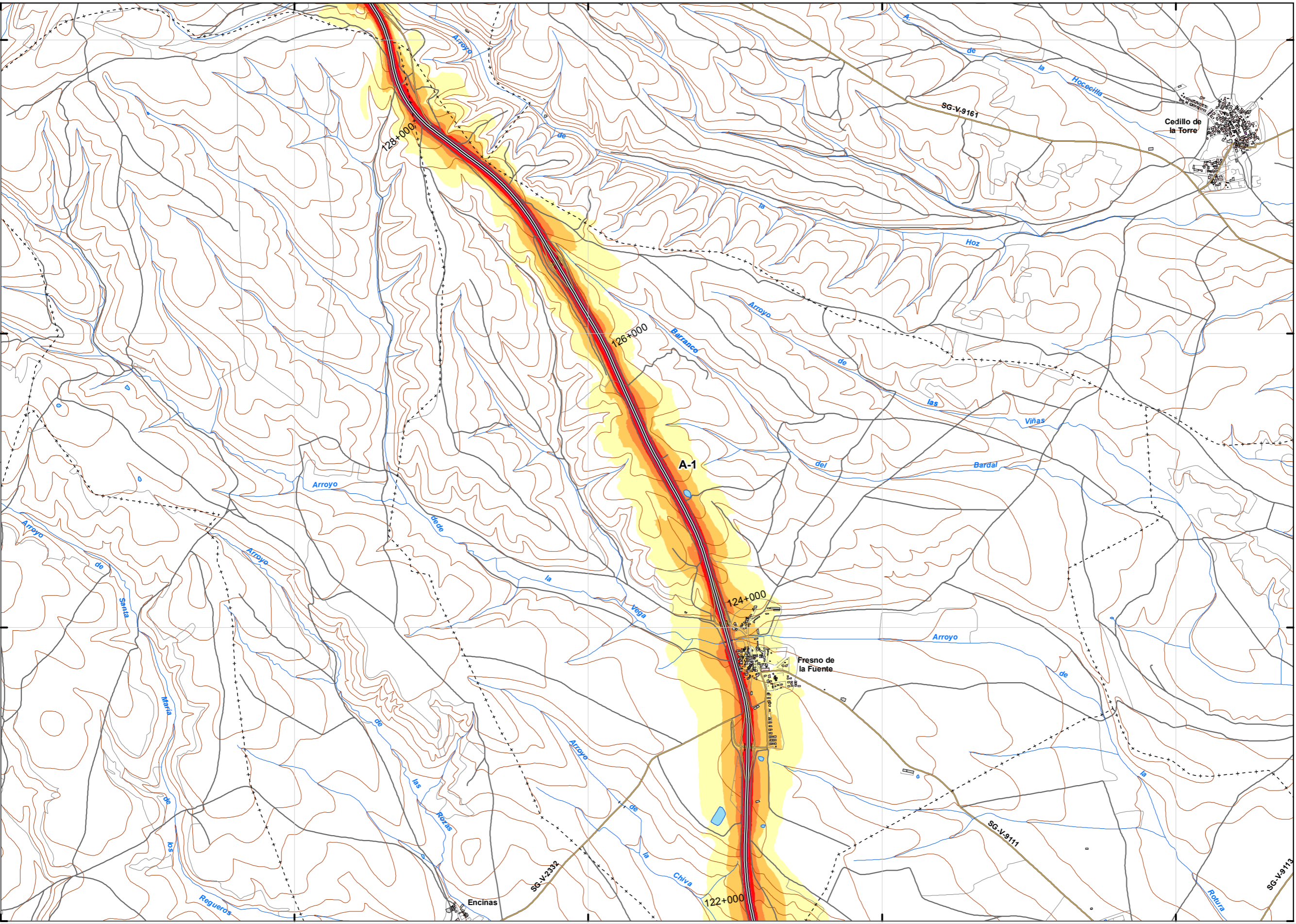
Tipos de edificio

Uso residencial
Uso sanitario o docente
Uso industrial o comercial

Elementos cartográficos

Eje de la UME
Viaductos
Túneles
Carreteras
Otras vías
FFCC
Curva de nivel maestra
Curva de nivel
Hidrografía
+ - + Límite de provincia
+ - - + Límite de municipio
Otros elementos cartográficos





UNIDAD DE MAPA
40_A-1
(P.K. 95+600 - P.K. 140+820)

LEYENDA TEMÁTICA
Nivel sonoro (dB(A))

50-54	65-69
55-59	> 70
60-64	

Barreras acústicas

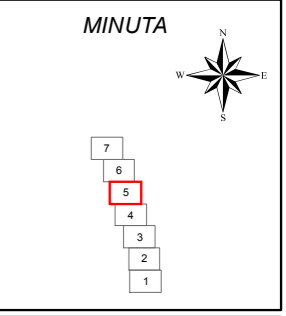
Pantalla acústica
Dique de tierra
Jardineras

Tipos de edificio

Uso residencial
Uso sanitario o docente
Uso industrial o comercial

Elementos cartográficos

Eje de la UME
Viaductos
Túneles
Carreteras
Otras vías
FFCC
Curva de nivel maestra
Curva de nivel
Hidrografía
+ - + Límite de provincia
+ - - + Límite de municipio
Otros elementos cartográficos



439129

441129

443129

445129

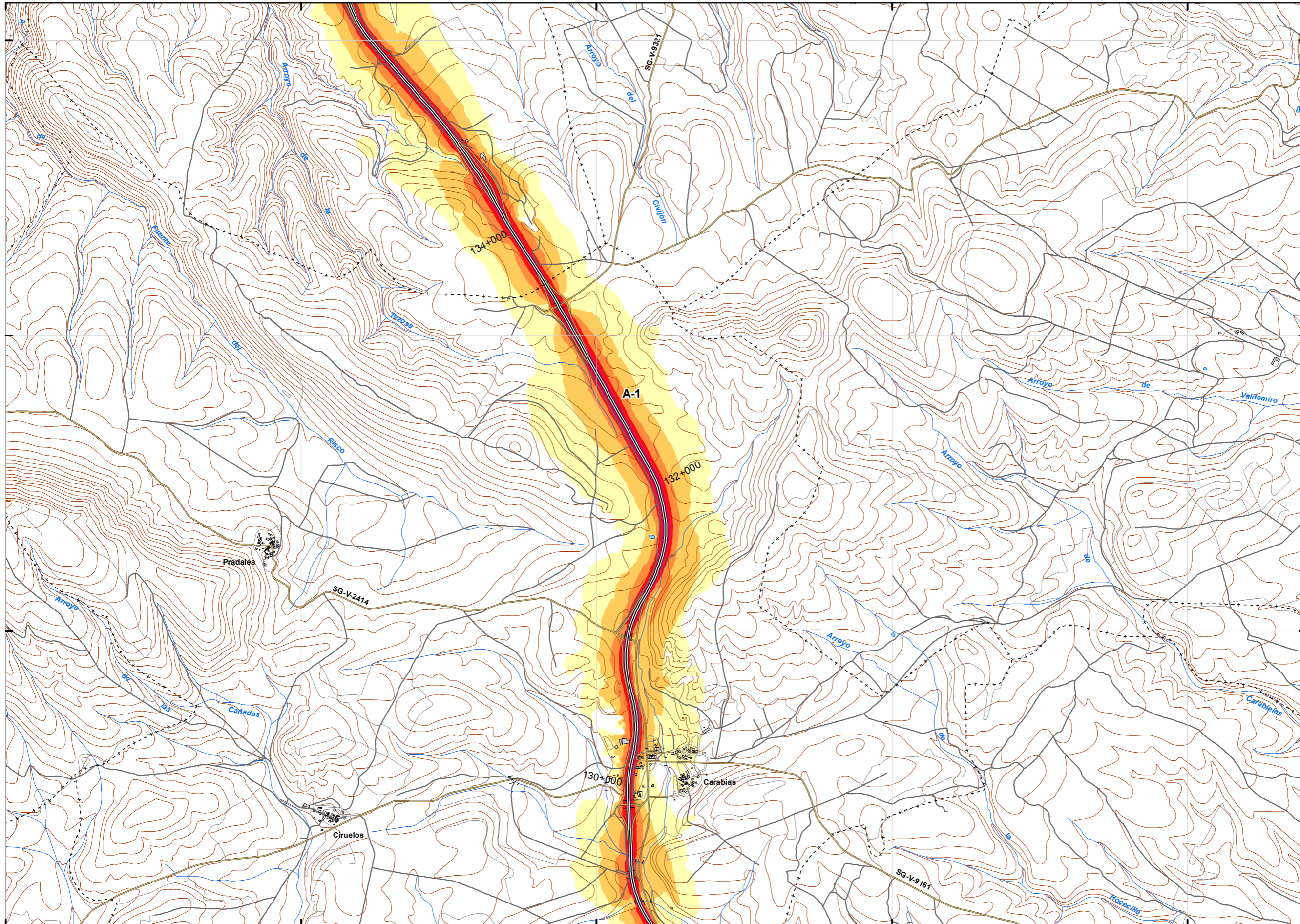
447129

4593001

4591001

4589001

4587001



UNIDAD DE MAPA
40_A-1
(P.K. 95+600 - P.K. 140+820)

LEYENDA TEMÁTICA
Nivel sonoro (dB(A))

50-54	65-69
55-59	> 70
60-64	

Barreras acústicas

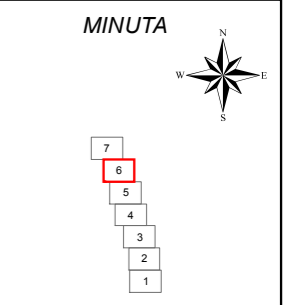
Pantalla acústica
Dique de tierra
Jardineras

Tipos de edificio

Uso residencial
Uso sanitario o docente
Uso industrial o comercial

Elementos cartográficos

Eje de la UME
Viaductos
Túneles
Carreteras
Otras vías
FFCC
Curva de nivel maestra
Curva de nivel
Hidrografía
Limite de provincia
Limite de municipio
Otros elementos cartográficos



435766

437766

439766

441766

443766

4599251

4597251

4595251

4593251

UNIDAD DE MAPA
40_A-1
(P.K. 95+600 - P.K. 140+820)

LEYENDA TEMÁTICA
Nivel sonoro (dB(A))

50-54	65-69
55-59	> 70
60-64	

Barreras acústicas

Pantalla acústica
Dique de tierra
Jardineras

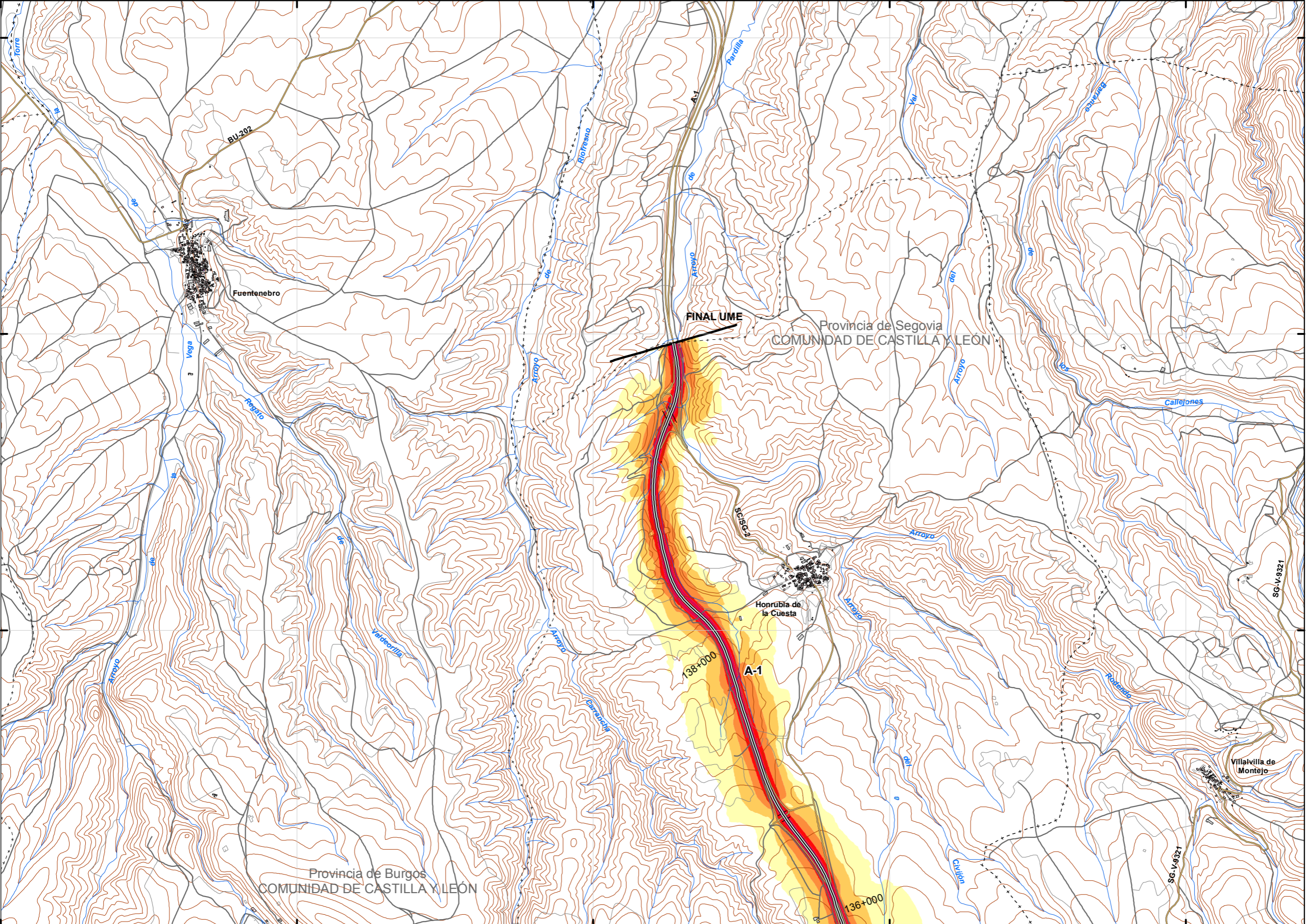
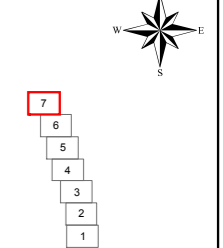
Tipos de edificio

Uso residencial
Uso sanitario o docente
Uso industrial o comercial

Elementos cartográficos

Eje de la UME
Viaductos
Túneles
Carreteras
Otras vías
FFCC
Curva de nivel maestra
Curva de nivel
Hidrografía
Límite de provincia
Límite de municipio
Otros elementos cartográficos

MINUTA



446638

448638

450638

452638

454638

4561751

4559751

4557751

4555751

UNIDAD DE MAPA
40_A-1
(P.K. 95+600 - P.K. 140+820)

LEYENDA TEMÁTICA
Nivel sonoro (dB(A))

	55-59		70-74
	60-64		> 75
	65-69		

Barreras acústicas

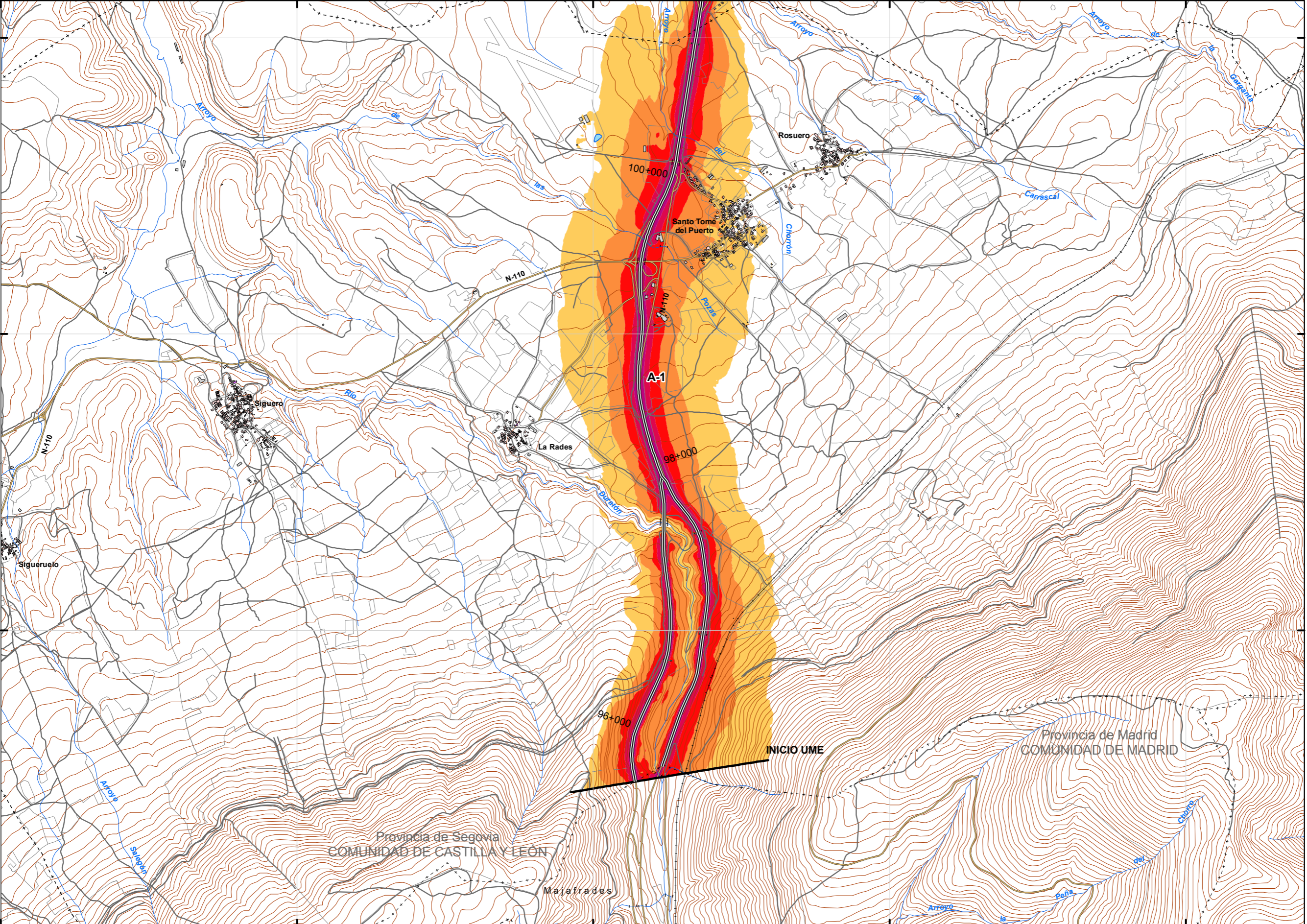
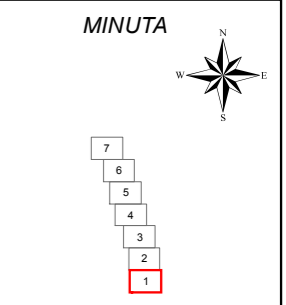
	Pantalla acústica
	Dique de tierra
	Jardineras

Tipos de edificio

	Uso residencial
	Uso sanitario o docente
	Uso industrial o comercial

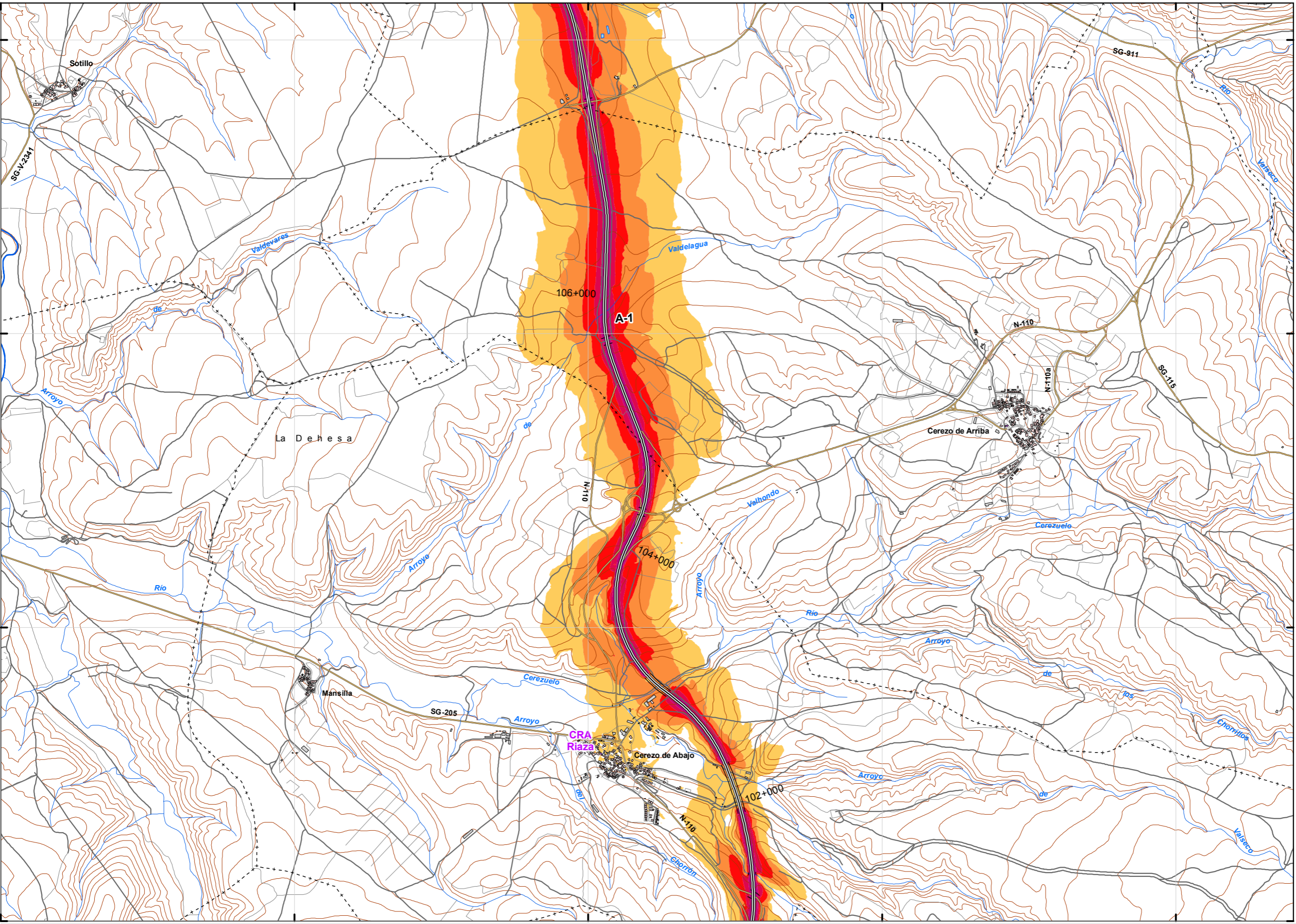
Elementos cartográficos

	Eje de la UME
	Viaductos
	Túneles
	Carreteras
	Otras vías
	FFCC
	Curva de nivel maestra
	Curva de nivel
	Hidrografía
	Límite de provincia
	Límite de municipio
	Otros elementos cartográficos



446255 448255 450255 452255 454255

4568001
4566001
4564001
4562001



UNIDAD DE MAPA
40_A-1
(P.K. 95+600 - P.K. 140+820)

LEYENDA TEMÁTICA
Nivel sonoro (dB(A))

55-59	70-74
60-64	> 75
65-69	

Barreras acústicas

- Pantalla acústica
- Dique de tierra
- Jardineras

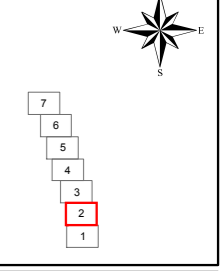
Tipos de edificio

- Uso residencial
- Uso sanitario o docente
- Uso industrial o comercial

Elementos cartográficos

- Eje de la UME
- Viaductos
- Túneles
- Carreteras
- Otras vías
- FFCC
- Curva de nivel maestra
- Curva de nivel
- Hidrografía
- Límite de provincia
- Límite de municipio
- Otros elementos cartográficos

MINUTA



444929

446929

448929

450929

452929

4574251

4572251

4570251

4568251

UNIDAD DE MAPA
40_A-1
(P.K. 95+600 - P.K. 140+820)

LEYENDA TEMÁTICA
Nivel sonoro (dB(A))

	55-59		70-74
	60-64		> 75
	65-69		

Barreras acústicas

	Pantalla acústica
	Dique de tierra
	Jardineras

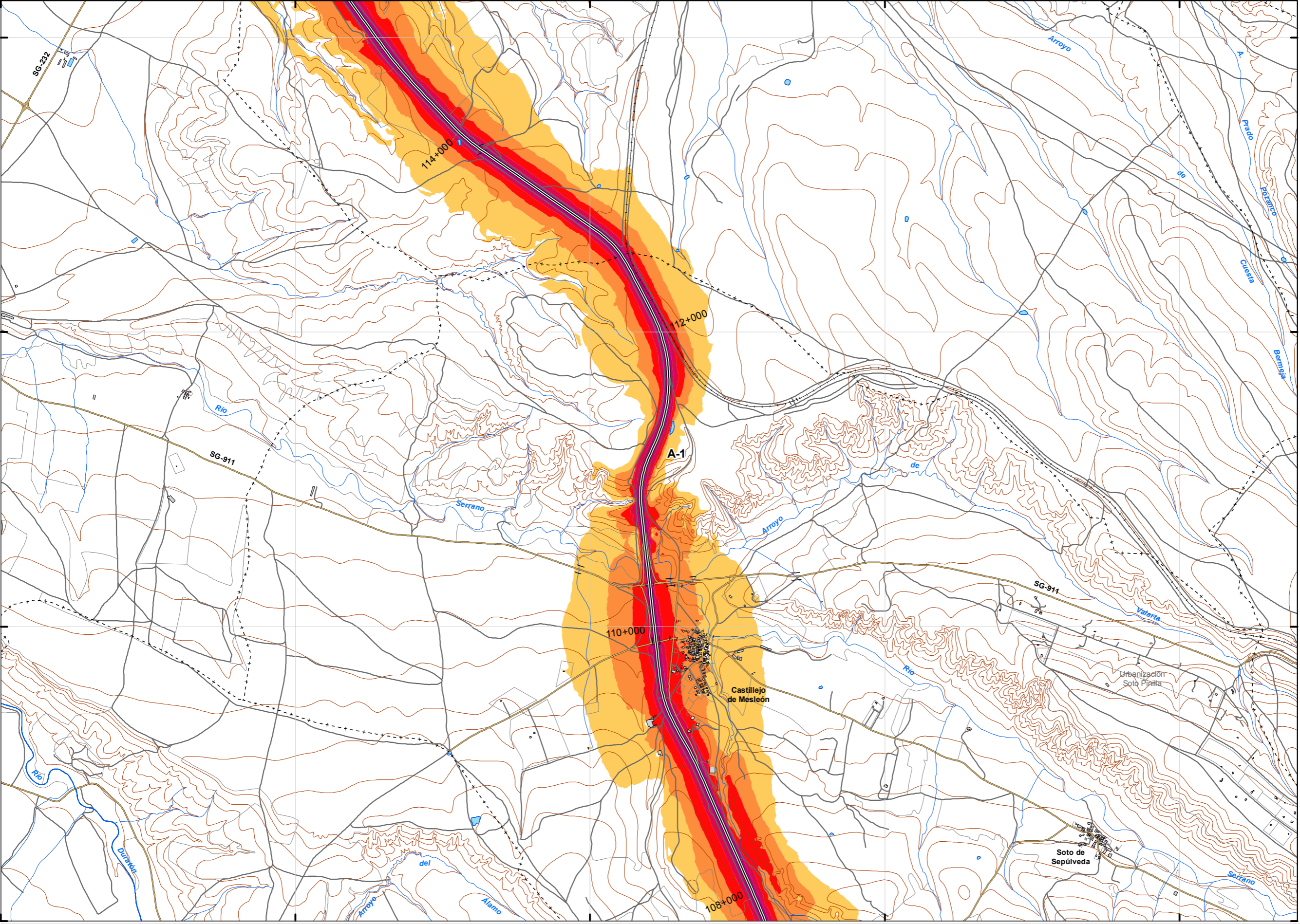
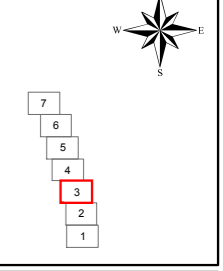
Tipos de edificio

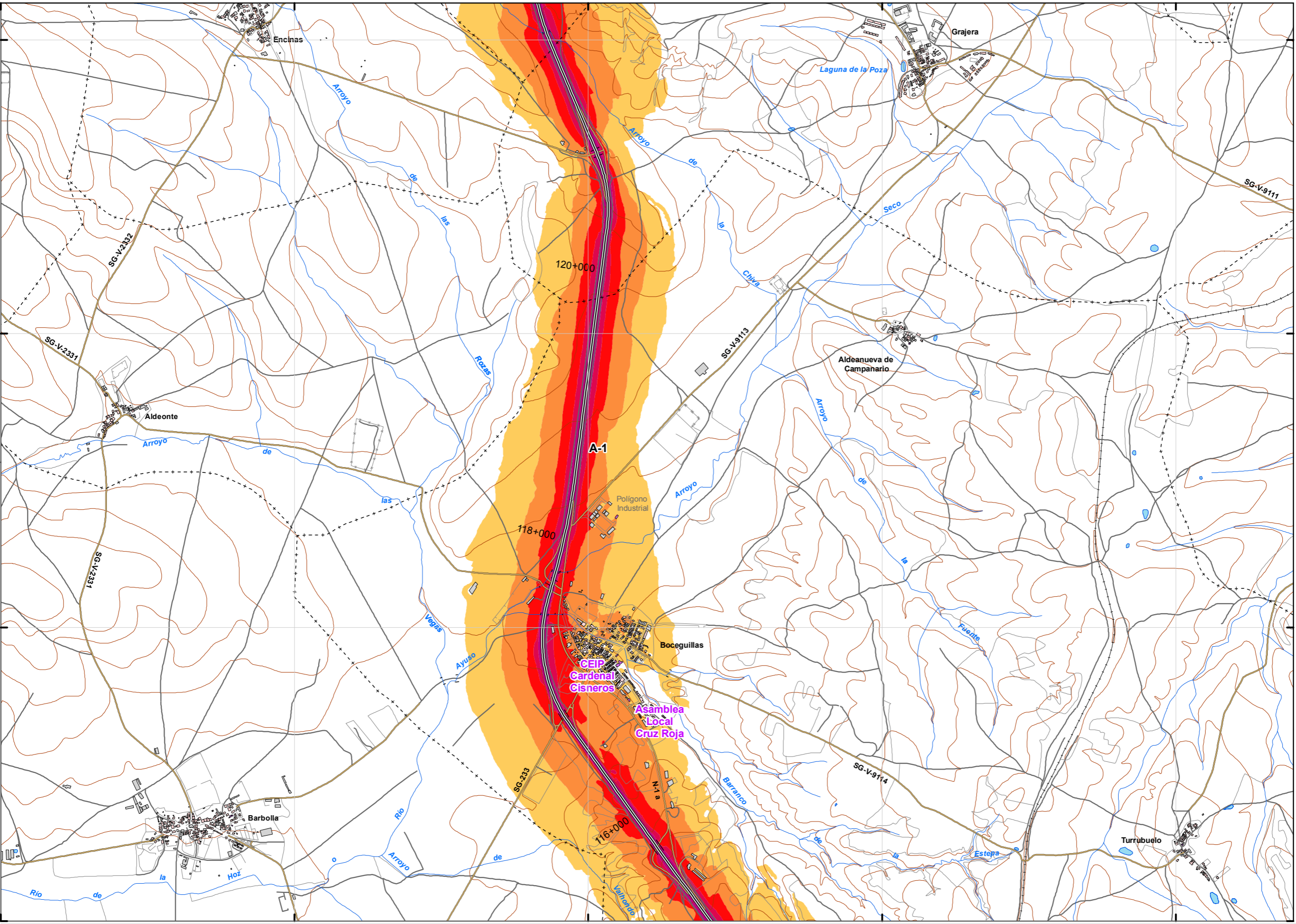
	Uso residencial
	Uso sanitario o docente
	Uso industrial o comercial

Elementos cartográficos

	Eje de la UME
	Viaductos
	Túneles
	Carreteras
	Otras vías
	FFCC
	Curva de nivel maestra
	Curva de nivel
	Hidrografía
	Límite de provincia
	Límite de municipio
	Otros elementos cartográficos

MINUTA





UNIDAD DE MAPA
40_A-1
(P.K. 95+600 - P.K. 140+820)

LEYENDA TEMÁTICA
Nivel sonoro (dB(A))

55-59	70-74
60-64	> 75
65-69	

Barreras acústicas

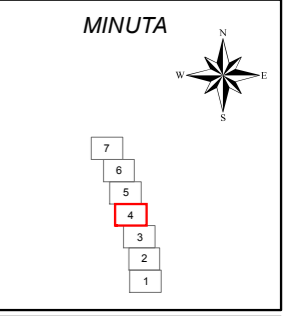
Pantalla acústica
Dique de tierra
Jardineras

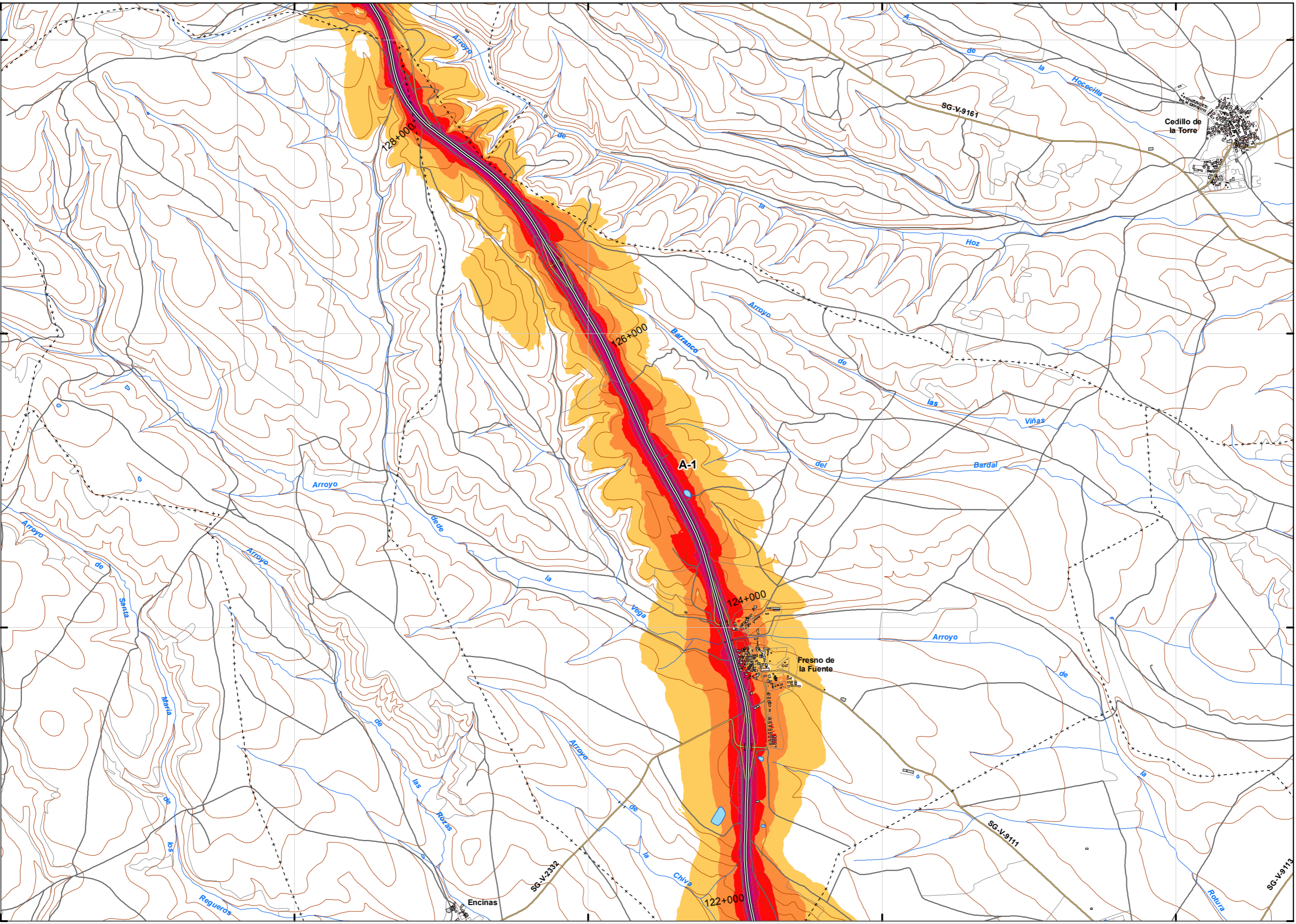
Tipos de edificio

Uso residencial
Uso sanitario o docente
Uso industrial o comercial

Elementos cartográficos

Eje de la UME
Viaductos
Túneles
Carreteras
Otras vías
FFCC
Curva de nivel maestra
Curva de nivel
Hidrografía
+ - + Límite de provincia
+ - - + Límite de municipio
Otros elementos cartográficos





UNIDAD DE MAPA
40_A-1
(P.K. 95+600 - P.K. 140+820)

LEYENDA TEMÁTICA
Nivel sonoro (dB(A))

55-59	70-74
60-64	> 75
65-69	

Barreras acústicas

Pantalla acústica
Dique de tierra
Jardineras

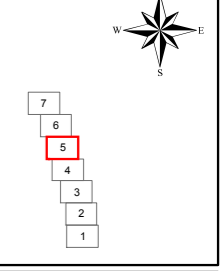
Tipos de edificio

Uso residencial
Uso sanitario o docente
Uso industrial o comercial

Elementos cartográficos

Eje de la UME
Viaductos
Túneles
Carreteras
Otras vías
FFCC
Curva de nivel maestra
Curva de nivel
Hidrografía
Limite de provincia
Limite de municipio
Otros elementos cartográficos

MINUTA



439129

441129

443129

445129

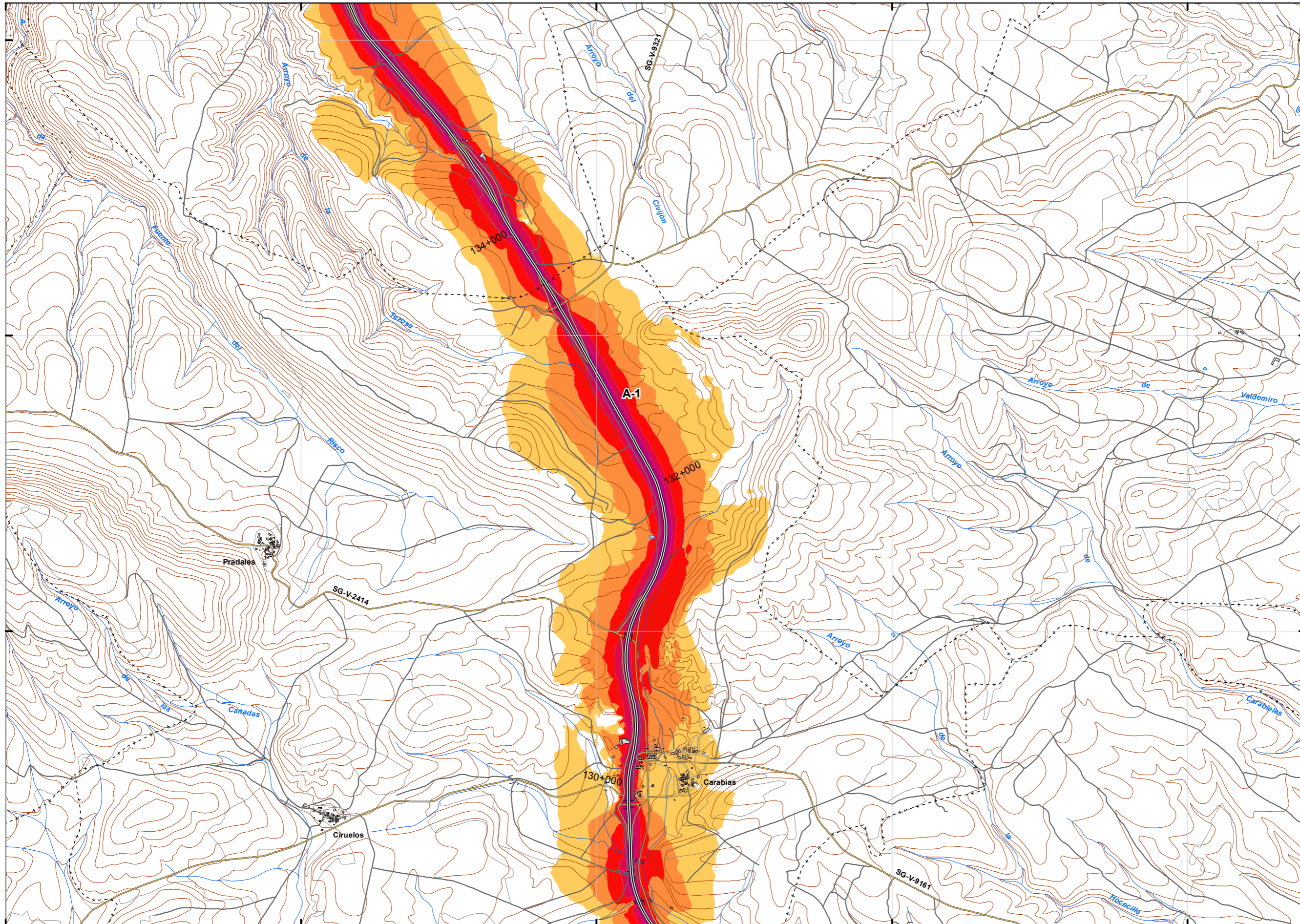
447129

4593001

4591001

4589001

4587001



UNIDAD DE MAPA
40_A-1
(P.K. 95+600 - P.K. 140+820)

LEYENDA TEMÁTICA
Nivel sonoro (dB(A))

55-59	70-74
60-64	> 75
65-69	

Barreras acústicas

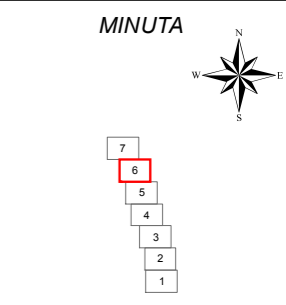
Pantalla acústica
Dique de tierra
Jardineras

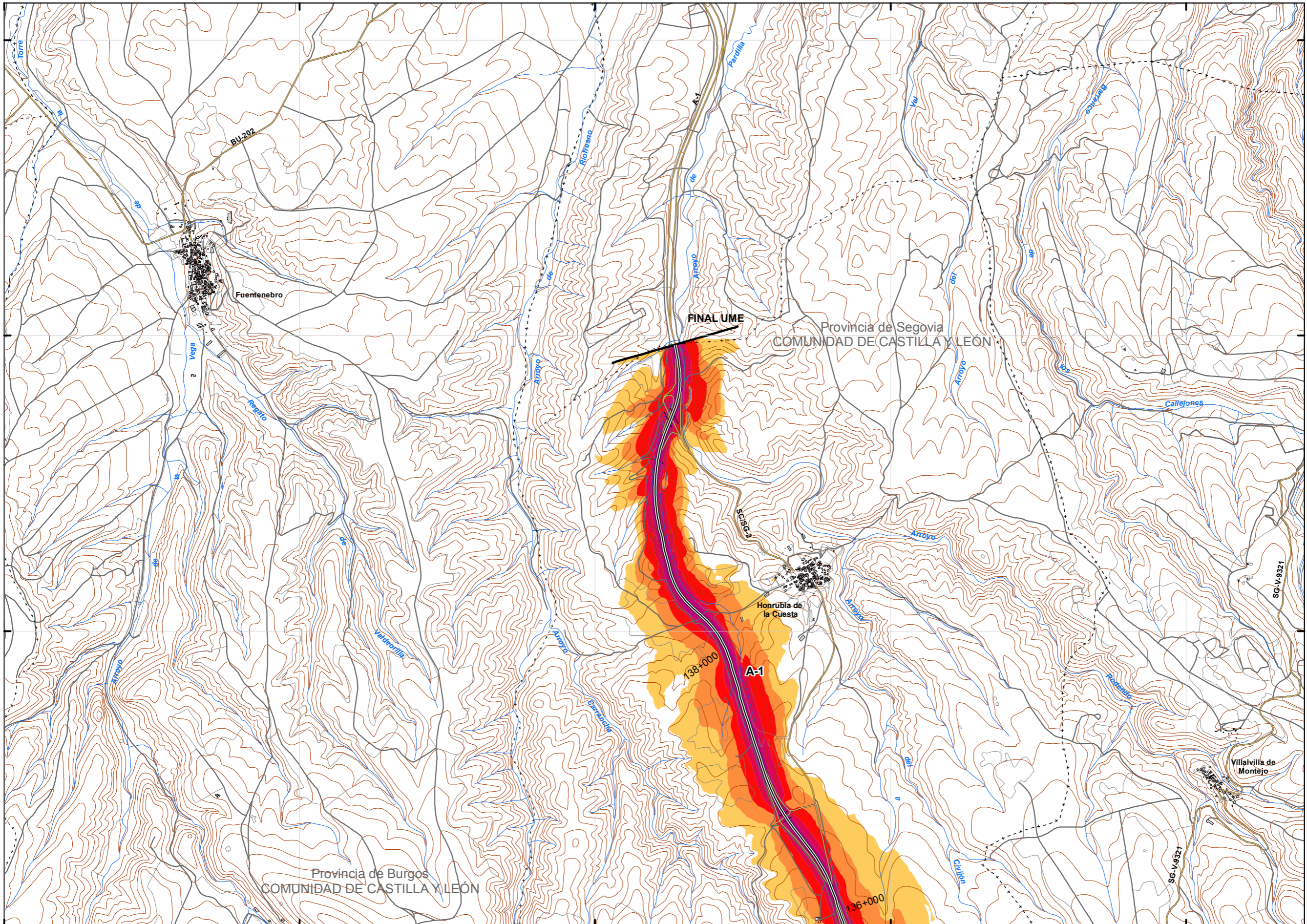
Tipos de edificio

Uso residencial
Uso sanitario o docente
Uso industrial o comercial

Elementos cartográficos

Eje de la UME
Viaductos
Túneles
Carreteras
Otras vías
FFCC
Curva de nivel maestra
Curva de nivel
Hidrografía
Limite de provincia
Limite de municipio
Otros elementos cartográficos





UNIDAD DE MAPA
40_A-1
(P.K. 95+600 - P.K. 140+820)

LEYENDA TEMÁTICA
Nivel sonoro (dB(A))

55-59	70-74
60-64	> 75
65-69	

Barreras acústicas

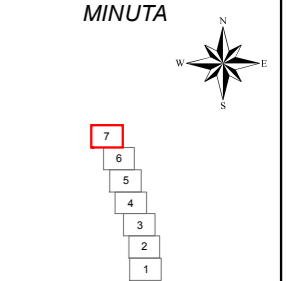
Pantalla acústica
Dique de tierra
Jardineras

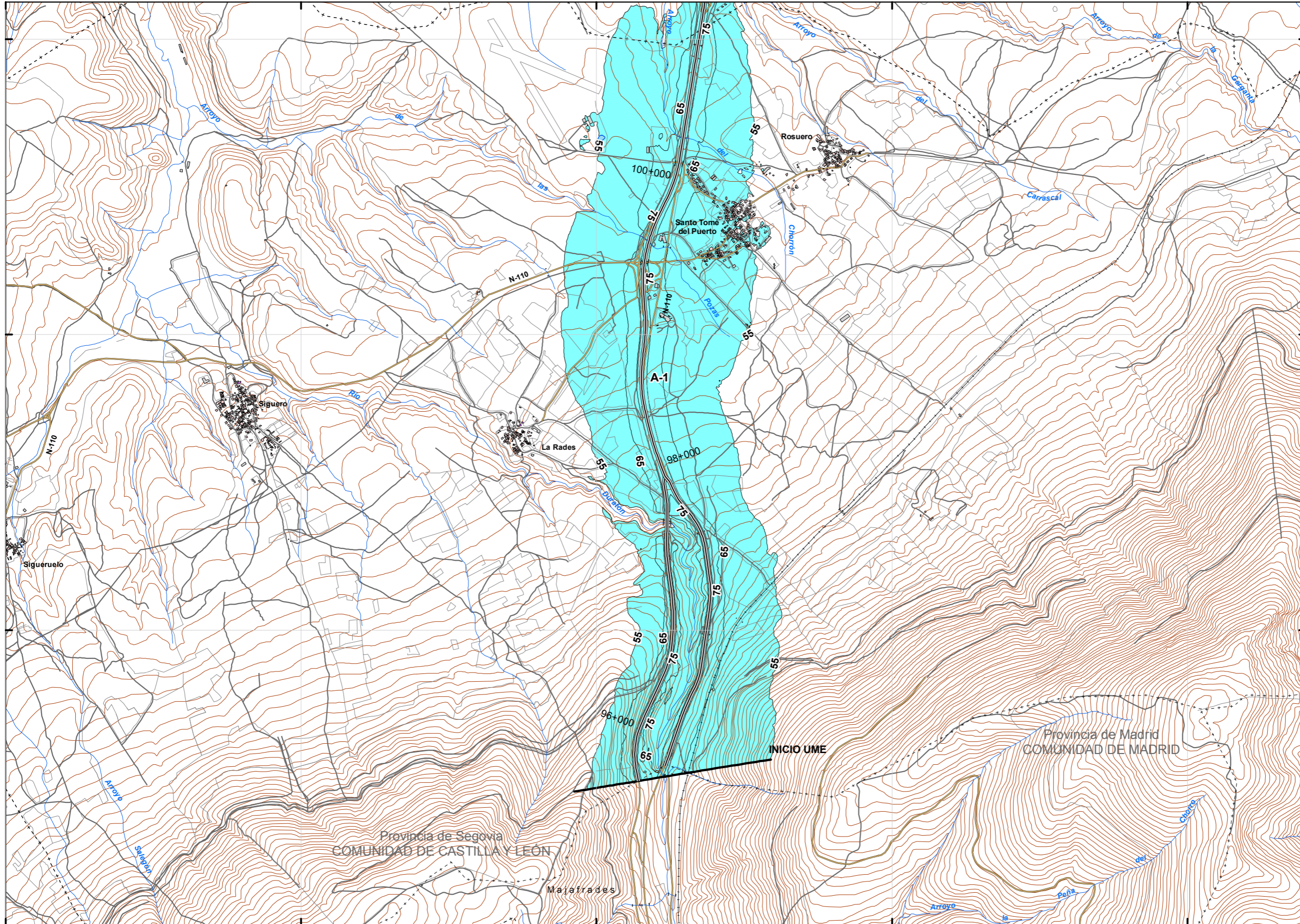
Tipos de edificio

Uso residencial
Uso sanitario o docente
Uso industrial o comercial

Elementos cartográficos

Eje de la UME
Viaductos
Túneles
Carreteras
Otras vías
FFCC
Curva de nivel maestra
Curva de nivel
Hidrografía
Limite de provincia
Limite de municipio
Otros elementos cartográficos





UNIDAD DE MAPA
40_A-1
(P.K. 95+600 - P.K. 140+820)

Superficies afectadas

Lden	Superficie (km ²)
>55 dB	38,76
>65 dB	9,81
>75 dB	2,75

Población expuesta

Lden	Viviendas (centenas)	Nº personas (centenas)
>55 dB	7	7
>65 dB	0	0
>75 dB	0	0

Hospitales y colegios expuestos

Lden	Nº hospitales	Nº colegios
>55 dB	0	2
>65 dB	0	0
>75 dB	0	0

LEYENDA TEMÁTICA

Zona de afectación

- Zona de afectación
- Isófonas de 55, 65 y 75 dB

Barreras acústicas

- Pantalla acústica
- Dique de tierra
- Jardineras

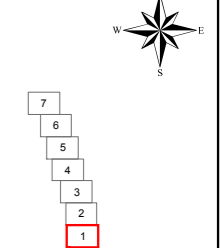
Tipos de edificio

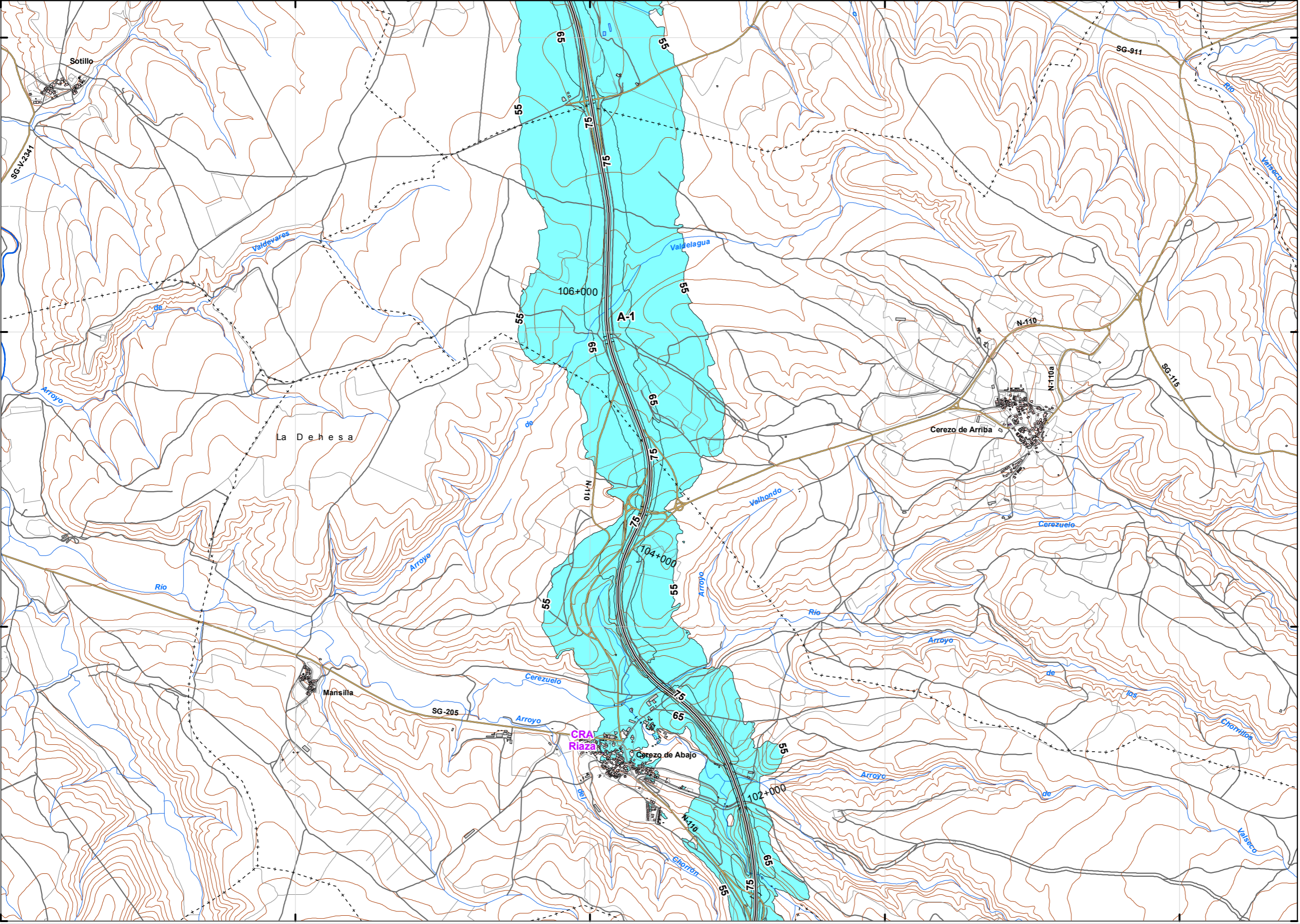
- Uso residencial
- Uso sanitario o docente
- Uso industrial o comercial

Elementos cartográficos

- Eje de la UME
- Viaductos
- Túneles
- Carreteras
- Otras vías
- FFCC
- Curva de nivel maestra
- Curva de nivel
- Hidrografía
- Límite de provincia
- Límite de municipio
- Otros elementos cartográficos

MINUTA





UNIDAD DE MAPA
40_A-1
(P.K. 95+600 - P.K. 140+820)

Superficies afectadas

Lden	Superficie (km ²)
>55 dB	38,76
>65 dB	9,81
>75 dB	2,75

Población expuesta

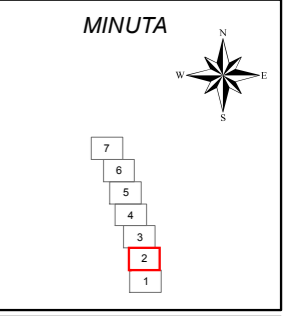
Lden	Viviendas (centenas)	Nº personas (centenas)
>55 dB	7	7
>65 dB	0	0
>75 dB	0	0

Hospitales y colegios expuestos

Lden	Nº hospitales	Nº colegios
>55 dB	0	2
>65 dB	0	0
>75 dB	0	0

- LEYENDA TEMÁTICA**
- Zona deafección**
- Zona deafección
 - Isófonas de 55, 65 y 75 dB
- Barreras acústicas**
- Pantalla acústica
 - Dique de tierra
 - Jardineras
- Tipos de edificio**
- Uso residencial
 - Uso sanitario o docente
 - Uso industrial o comercial

- Elementos cartográficos**
- Eje de la UME
 - Viaductos
 - Túneles
 - Carreteras
 - Otras vías
 - FFCC
 - Curva de nivel maestra
 - Curva de nivel
 - Hidrografía
 - Límite de provincia
 - Límite de municipio
 - Otros elementos cartográficos



UNIDAD DE MAPA
40_A-1
(P.K. 95+600 - P.K. 140+820)

Superficies afectadas

Lden	Superficie (km ²)
>55 dB	38,76
>65 dB	9,81
>75 dB	2,75

Población expuesta

Lden	Viviendas (centenas)	Nº personas (centenas)
>55 dB	7	7
>65 dB	0	0
>75 dB	0	0

Hospitales y colegios expuestos

Lden	Nº hospitales	Nº colegios
>55 dB	0	2
>65 dB	0	0
>75 dB	0	0

LEYENDA TEMÁTICA
Zona deafección

- Zona deafección
- Isófonas de 55, 65 y 75 dB

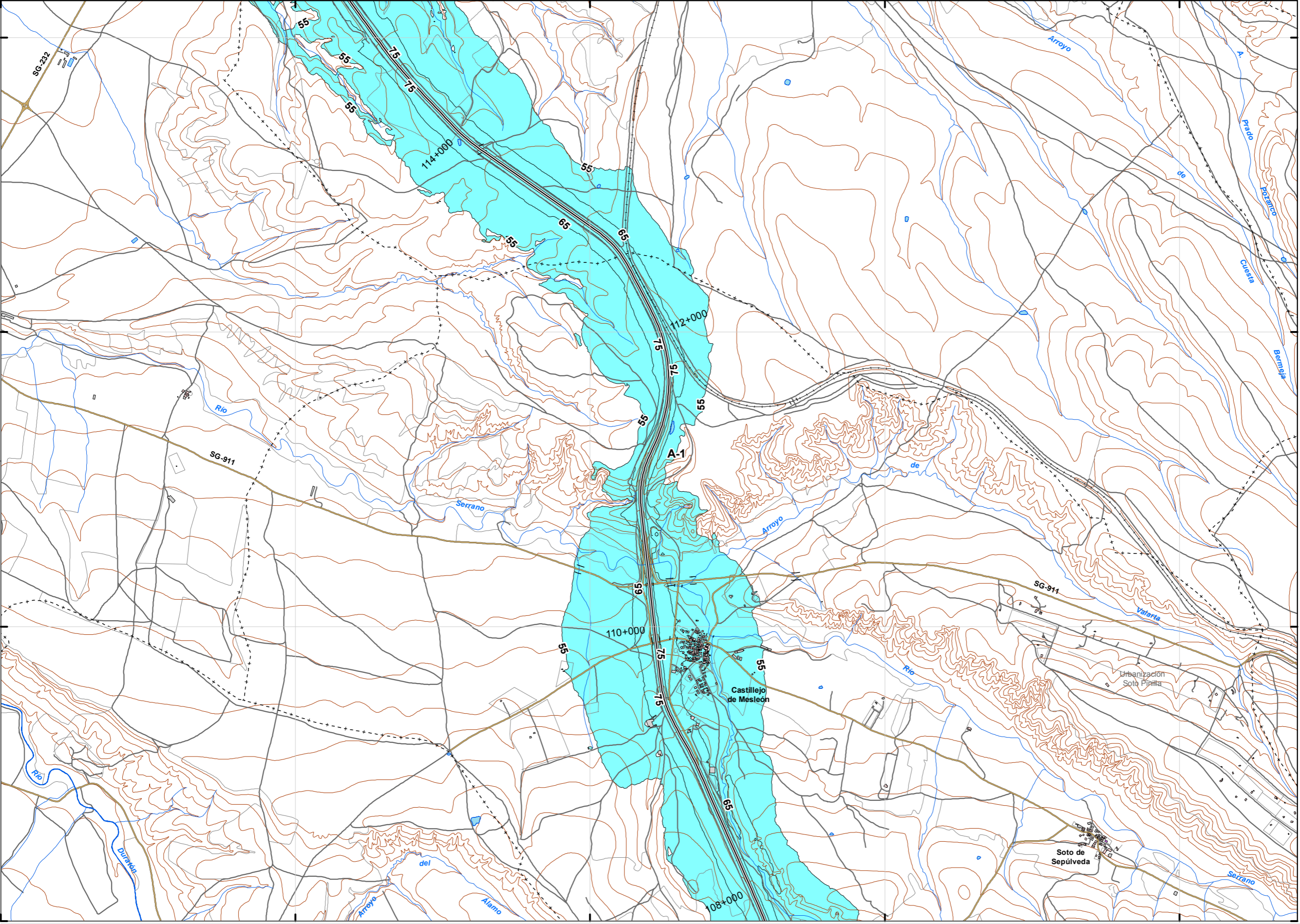
- Barreras acústicas**
- Pantalla acústica
 - Dique de tierra
 - Jardineras

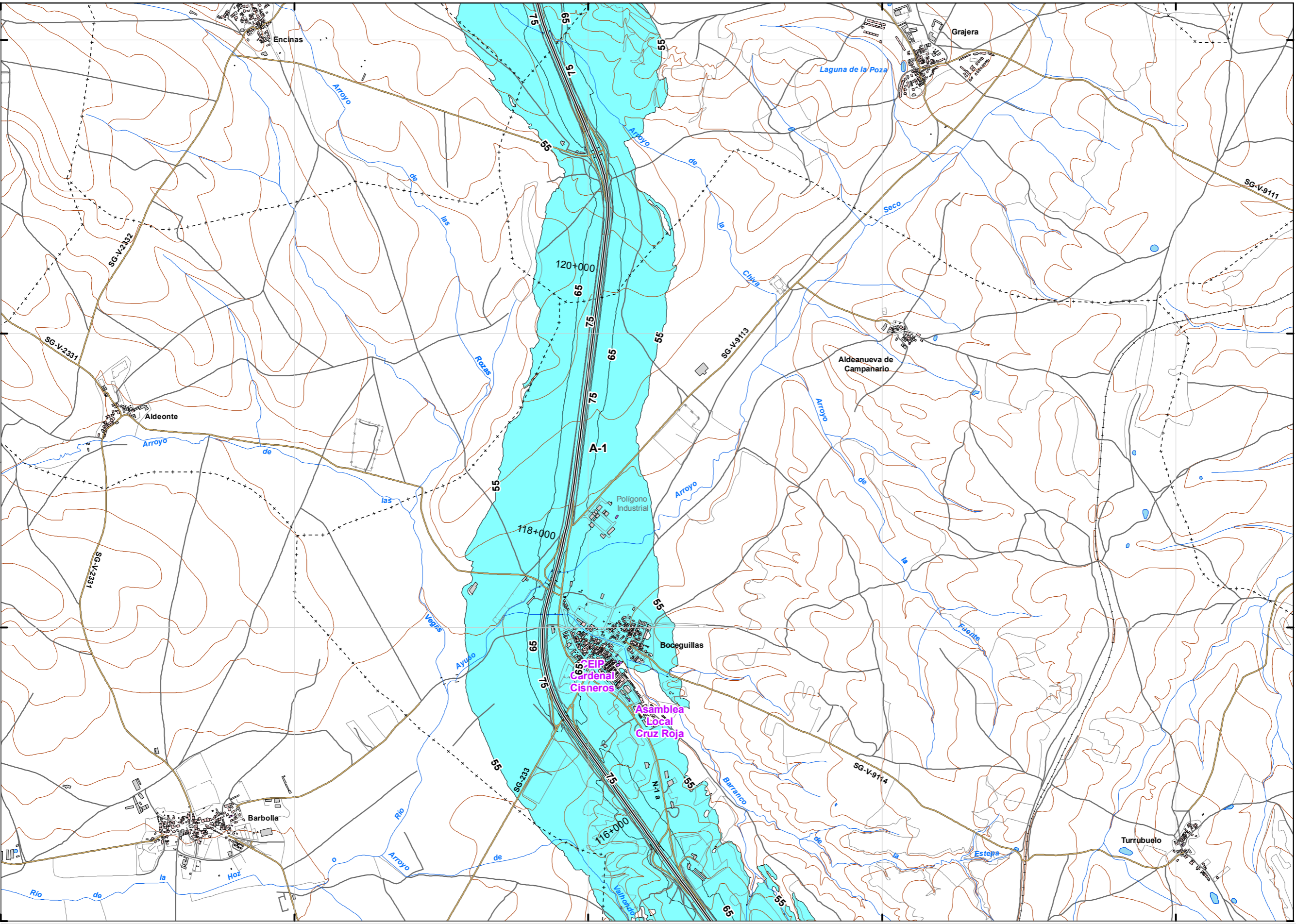
- Tipos de edificio**
- Uso residencial
 - Uso sanitario o docente
 - Uso industrial o comercial

Elementos cartográficos

- Eje de la UME
- Viaductos
- Túneles
- Carreteras
- Otras vías
- FFCC
- Curva de nivel maestra
- Curva de nivel
- Hidrografía
- Límite de provincia
- Límite de municipio
- Otros elementos cartográficos

MINUTA





UNIDAD DE MAPA
40_A-1
(P.K. 95+600 - P.K. 140+820)

Superficies afectadas

Lden	Superficie (km ²)
>55 dB	38,76
>65 dB	9,81
>75 dB	2,75

Población expuesta

Lden	Viviendas (centenas)	Nº personas (centenas)
>55 dB	7	7
>65 dB	0	0
>75 dB	0	0

Hospitales y colegios expuestos

Lden	Nº hospitales	Nº colegios
>55 dB	0	2
>65 dB	0	0
>75 dB	0	0

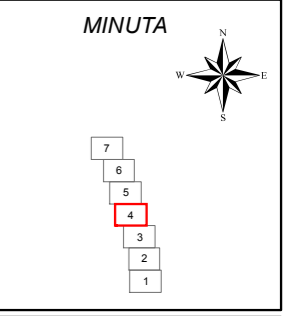
LEYENDA TEMÁTICA
Zona deafección

- Zona deafección
- Isófonas de 55, 65 y 75 dB

- Barreras acústicas**
- Pantalla acústica
 - Dique de tierra
 - Jardineras

- Tipos de edificio**
- Uso residencial
 - Uso sanitario o docente
 - Uso industrial o comercial

- Elementos cartográficos**
- Eje de la UME
 - Viaductos
 - Túneles
 - Carreteras
 - Otras vías
 - FFCC
 - Curva de nivel maestra
 - Curva de nivel
 - Hidrografía
 - Límite de provincia
 - Límite de municipio
 - Otros elementos cartográficos



440993

442993

444993

446993

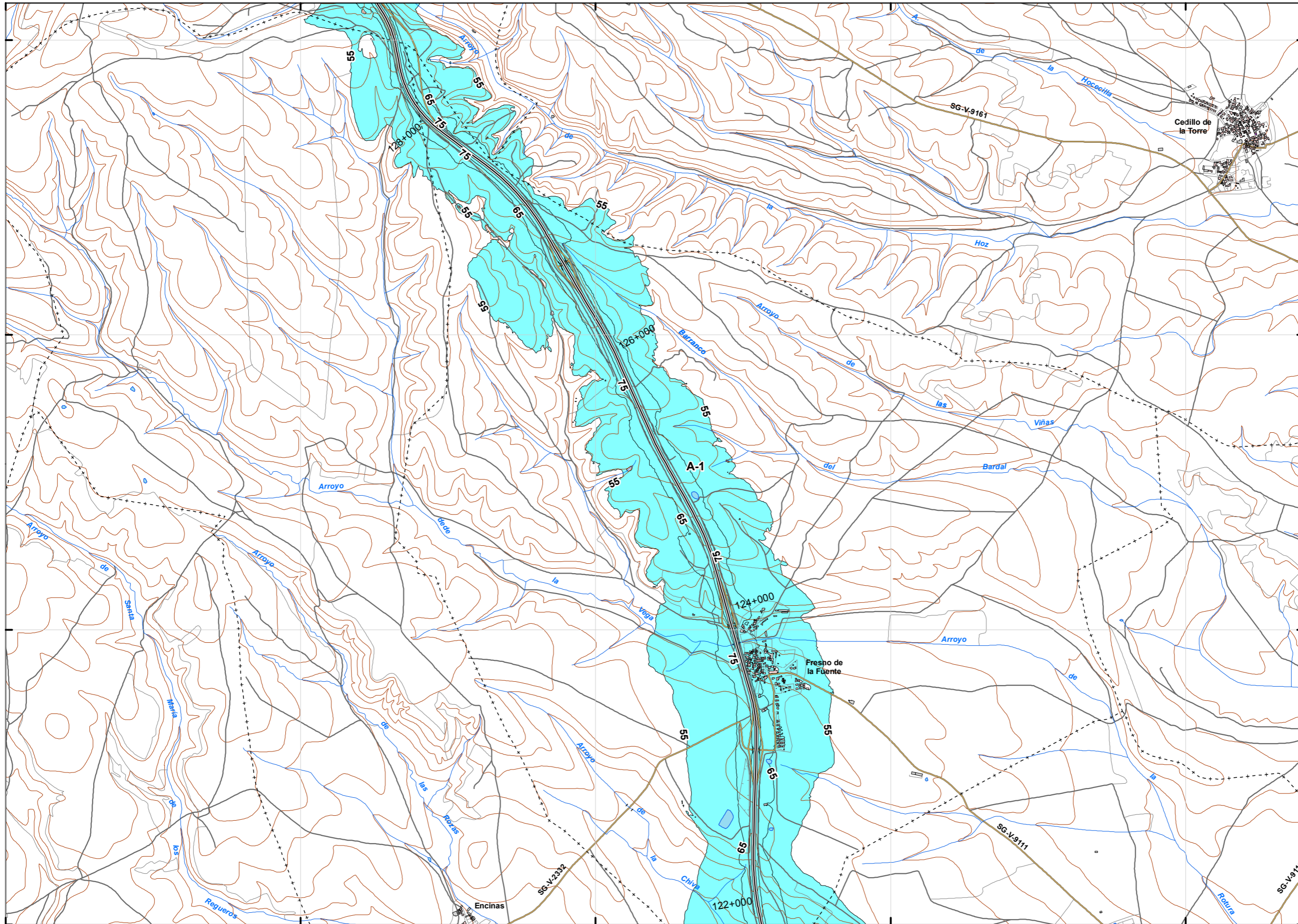
448993

4586751

4584751

4582751

4580751



UNIDAD DE MAPA
40_A-1
(P.K. 95+600 - P.K. 140+820)

Superficies afectadas

Lden	Superficie (km ²)
>55 dB	38,76
>65 dB	9,81
>75 dB	2,75

Población expuesta

Lden	Viviendas (centenas)	Nº personas (centenas)
>55 dB	7	7
>65 dB	0	0
>75 dB	0	0

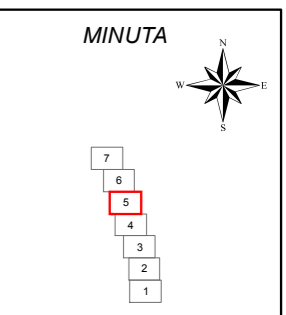
Hospitales y colegios expuestos

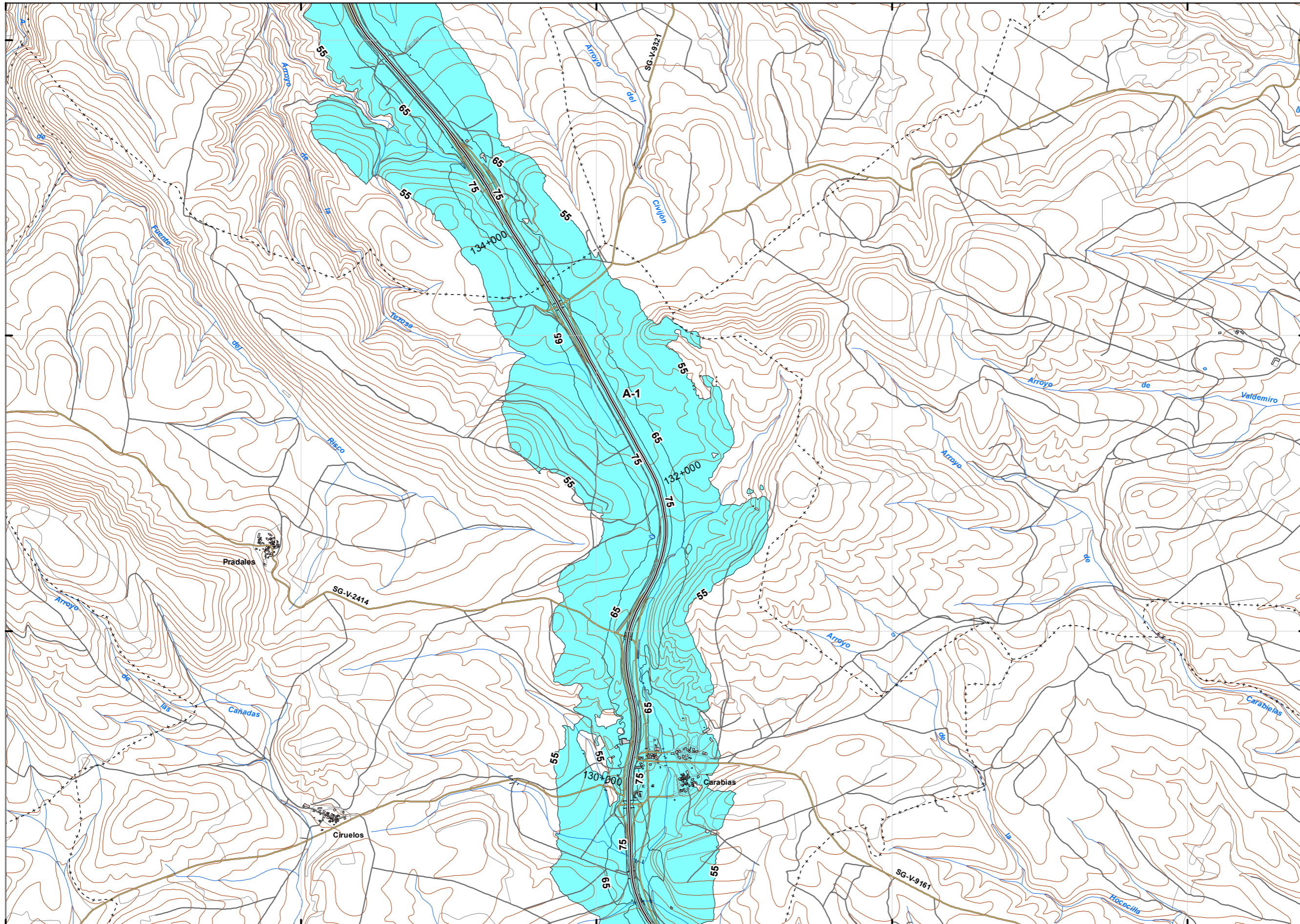
Lden	Nº hospitales	Nº colegios
>55 dB	0	2
>65 dB	0	0
>75 dB	0	0

LEYENDA TEMÁTICA

- Zona de afectación**
- Zona de afectación
 - Isófonas de 55, 65 y 75 dB
- Barreras acústicas**
- Pantalla acústica
 - Dique de tierra
 - Jardineras
- Tipos de edificio**
- Uso residencial
 - Uso sanitario o docente
 - Uso industrial o comercial

- Elementos cartográficos**
- Eje de la UME
 - Viaductos
 - Túneles
 - Carreteras
 - Otras vías
 - FFCC
 - Curva de nivel maestra
 - Curva de nivel
 - Hidrografía
 - Límite de provincia
 - Límite de municipio
 - Otros elementos cartográficos





UNIDAD DE MAPA
40_A-1
(P.K. 95+600 - P.K. 140+820)

Superficies afectadas

Lden	Superficie (km ²)
>55 dB	38,76
>65 dB	9,81
>75 dB	2,75

Población expuesta

Lden	Viviendas (centenas)	Nº personas (centenas)
>55 dB	7	7
>65 dB	0	0
>75 dB	0	0

Hospitales y colegios expuestos

Lden	Nº hospitales	Nº colegios
>55 dB	0	2
>65 dB	0	0
>75 dB	0	0

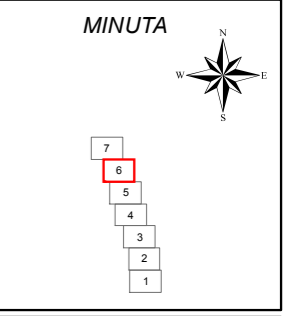
LEYENDA TEMÁTICA
Zona de afección

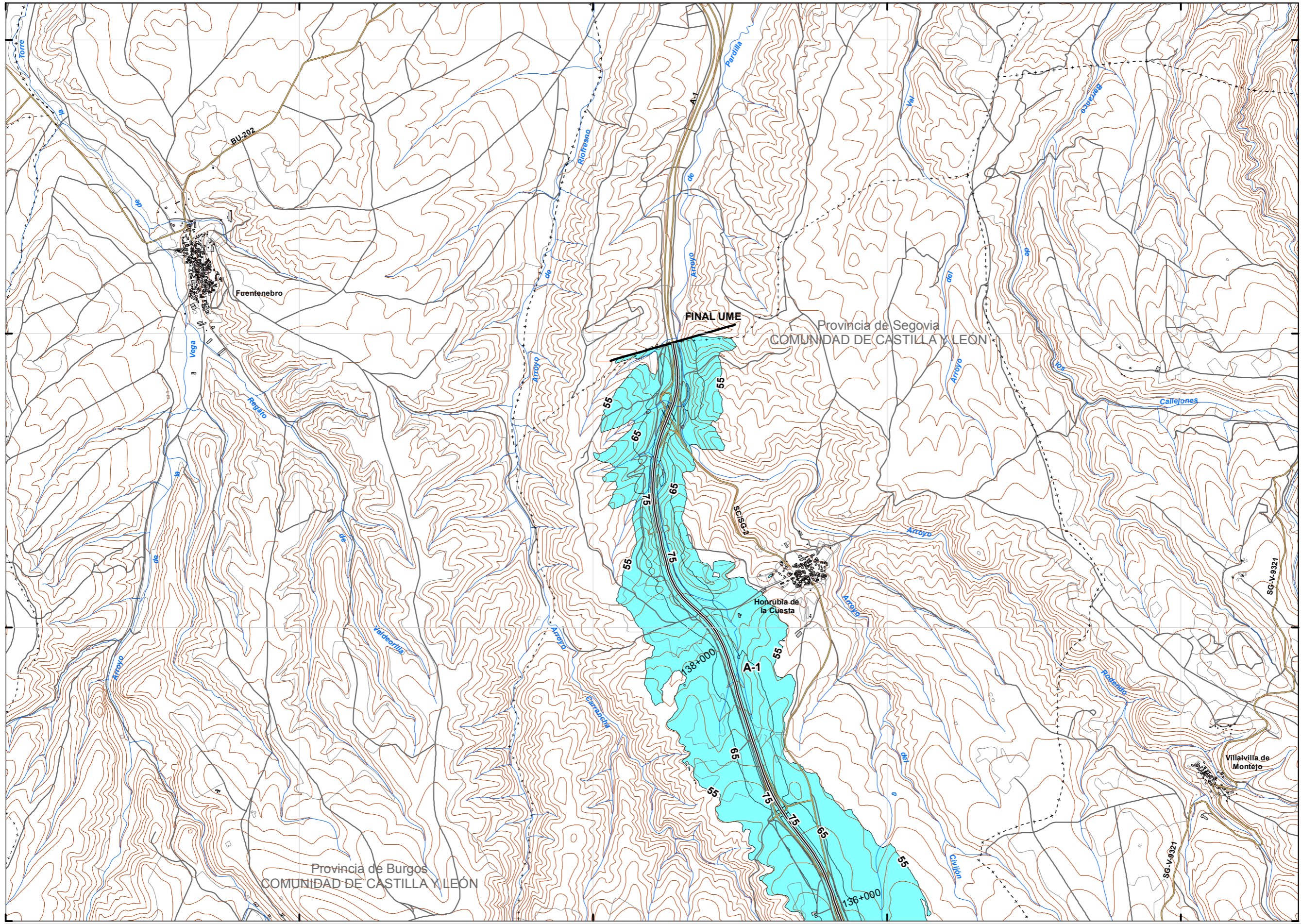
- Zona de afección
- Isófonas de 55, 65 y 75 dB

- Barreras acústicas**
- Pantalla acústica
 - Dique de tierra
 - Jardineras

- Tipos de edificio**
- Uso residencial
 - Uso sanitario o docente
 - Uso industrial o comercial

- Elementos cartográficos**
- Eje de la UME
 - Viaductos
 - Túneles
 - Carreteras
 - Otras vías
 - FFCC
 - Curva de nivel maestra
 - Curva de nivel
 - Hidrografía
 - Límite de provincia
 - Límite de municipio
 - Otros elementos cartográficos





UNIDAD DE MAPA
40_A-1
(P.K. 95+600 - P.K. 140+820)

Superficies afectadas

Lden	Superficie (km ²)
>55 dB	38,76
>65 dB	9,81
>75 dB	2,75

Población expuesta

Lden	Viviendas (centenas)	Nº personas (centenas)
>55 dB	7	7
>65 dB	0	0
>75 dB	0	0

Hospitales y colegios expuestos

Lden	Nº hospitales	Nº colegios
>55 dB	0	2
>65 dB	0	0
>75 dB	0	0

- LEYENDA TEMÁTICA**
- Zona de afectación**
- Zona de afectación
 - Isófonas de 55, 65 y 75 dB
- Barreras acústicas**
- Pantalla acústica
 - Dique de tierra
 - Jardineras
- Tipos de edificio**
- Uso residencial
 - Uso sanitario o docente
 - Uso industrial o comercial

- Elementos cartográficos**
- Eje de la UME
 - Viaductos
 - Túneles
 - Carreteras
 - Otras vías
 - FFCC
 - Curva de nivel maestra
 - Curva de nivel
 - Hidrografía
 - Límite de provincia
 - Límite de municipio
 - Otros elementos cartográficos

