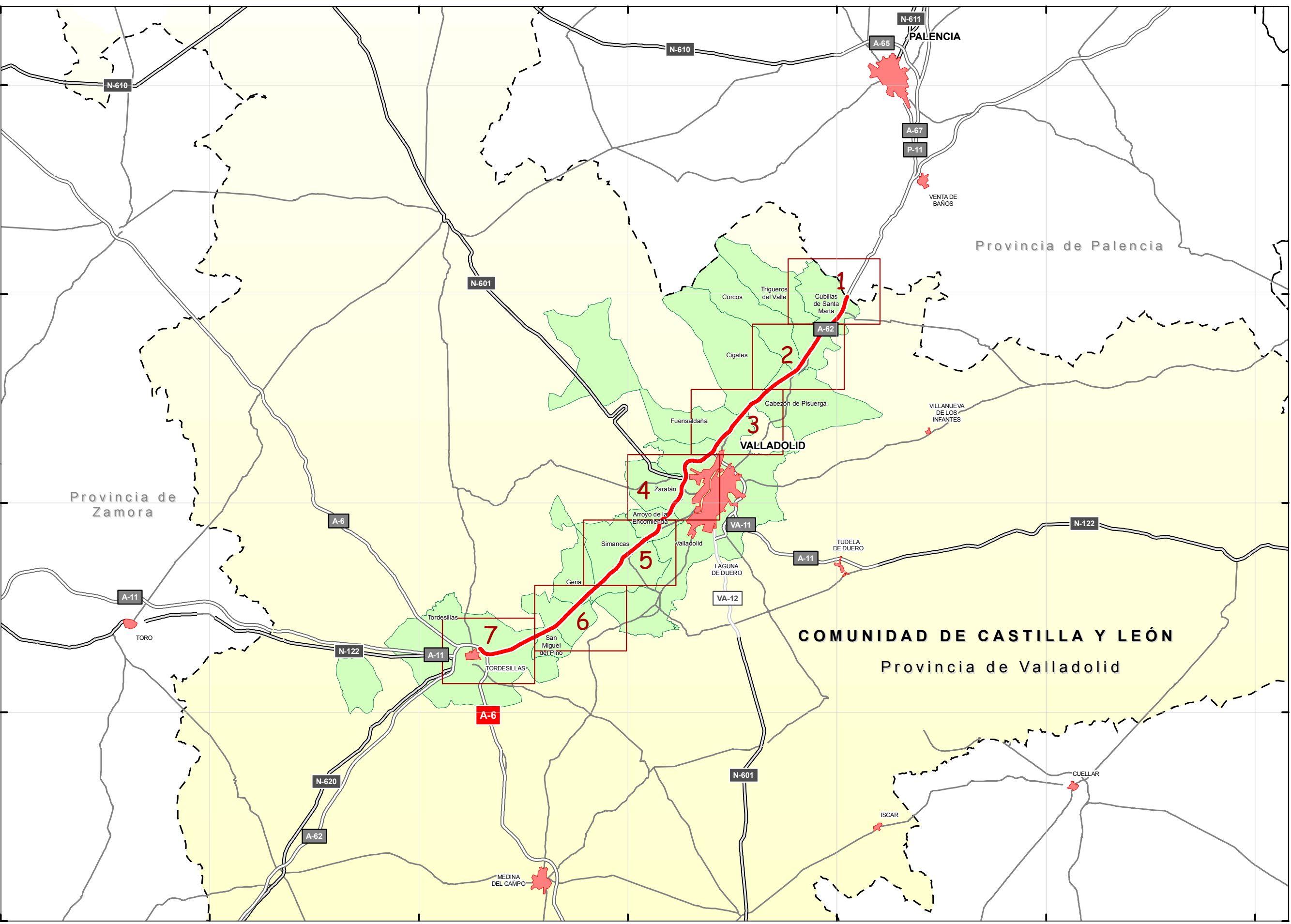


287893 307893 327893 347893 367893 387893 407893

4651294  
4631294  
461294  
4591294  
4571294

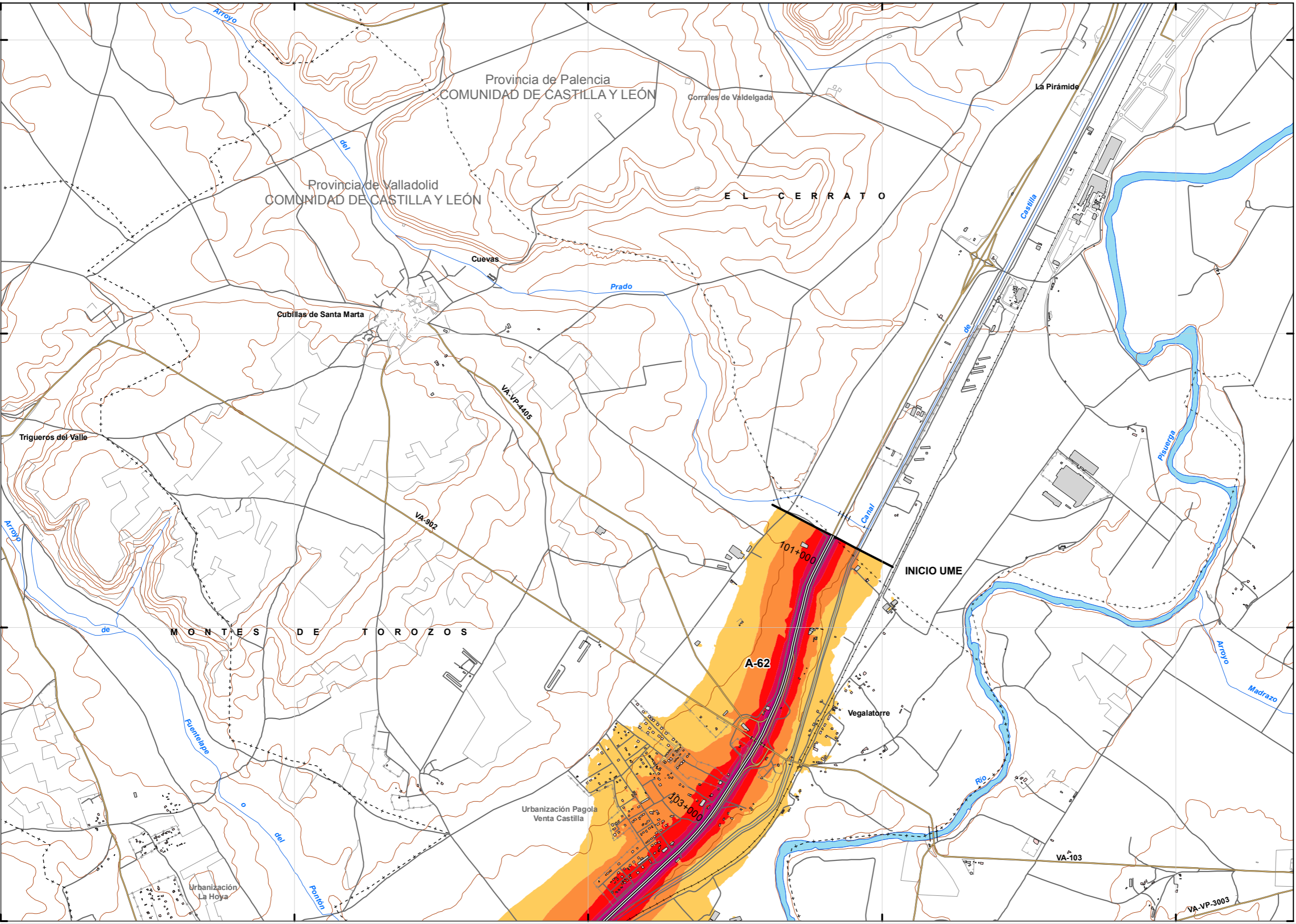


UNIDAD DE MAPA  
47\_A-62\_1  
(P.K. 100+870 - P.K. 151+980)

LEYENDA TEMÁTICA

- UMEs a estudio. Eje  
— 47\_A-62\_1
- Poblaciones**
- LA BAÑEZA < 35.000 hab.
  - PONFERRADA 35.000 < hab. > 70.000
  - LEÓN > 70.000 hab.
- Municipios afectados  
 Comunidades Autónomas
- Infraestructuras viarias**
- Autovías y Autopistas
  - Doble Calzada
  - Carretera Convencional
  - Carreteras autonómicas





UNIDAD DE MAPA  
47\_A-62\_1  
(P.K. 100+870 - P.K. 151+980)

LEYENDA TEMÁTICA  
Nivel sonoro (dB(A))

55-59	70-74
60-64	> 75
65-69	

Barreras acústicas

Barreras acústicas

Pantalla acústica
Dique de tierra
Jardineras

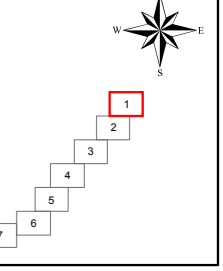
Tipos de edificio

Uso residencial
Uso sanitario o docente
Uso industrial o comercial

Elementos cartográficos

Eje de la UME
Viaductos
Túneles
Carreteras
Otras vías
FFCC
Curva de nivel maestra
Curva de nivel
Hidrografía
+ - + Límite de provincia
+ - - + Límite de municipio
Otros elementos cartográficos

MINUTA



UNIDAD DE MAPA  
47\_A-62\_1  
(P.K. 100+870 - P.K. 151+980)

LEYENDA TEMÁTICA  
Nivel sonoro (dB(A))

55-59	70-74
60-64	> 75
65-69	

Barreras acústicas

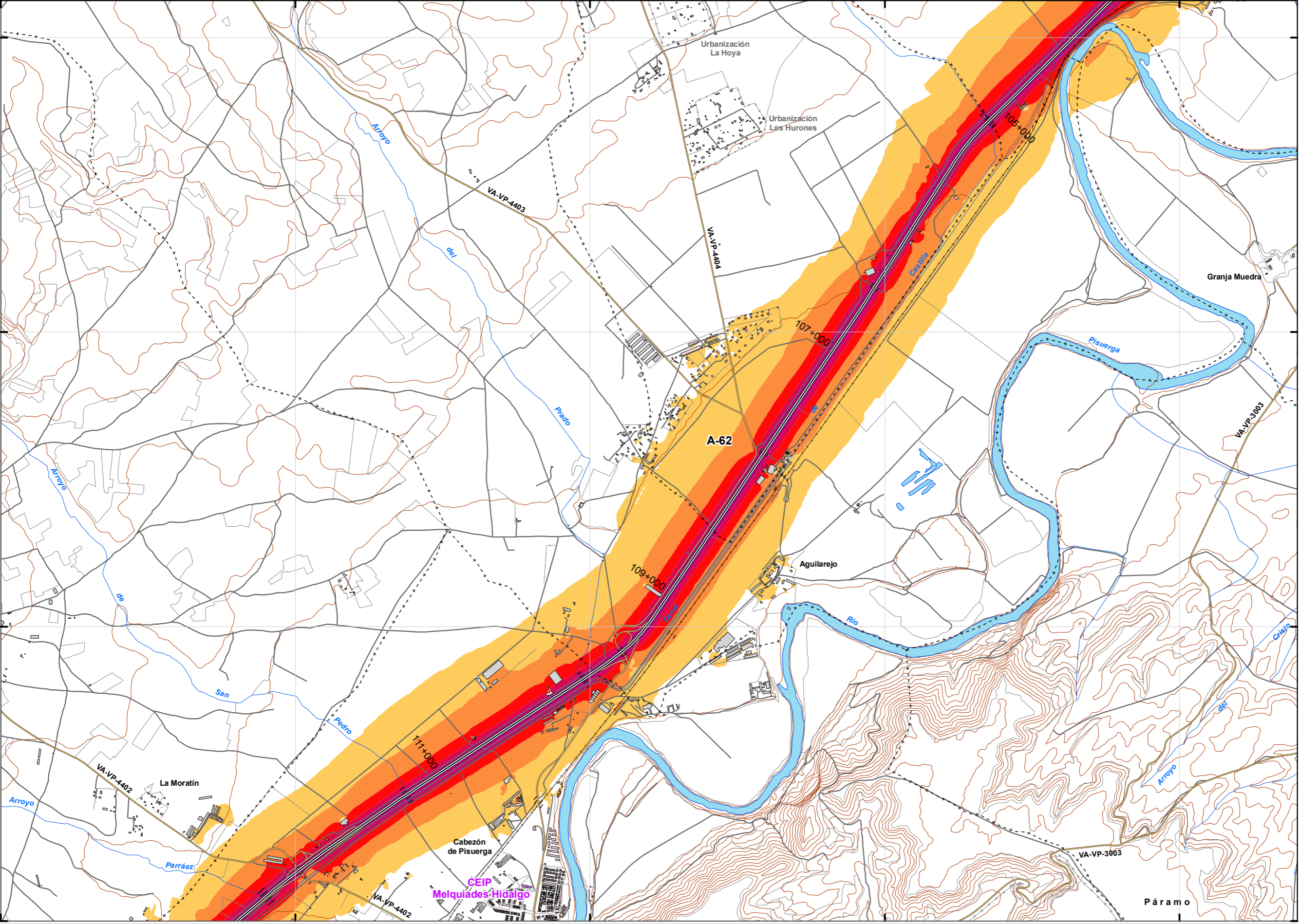
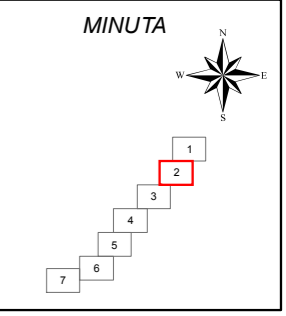
Pantalla acústica
Dique de tierra
Jardineras

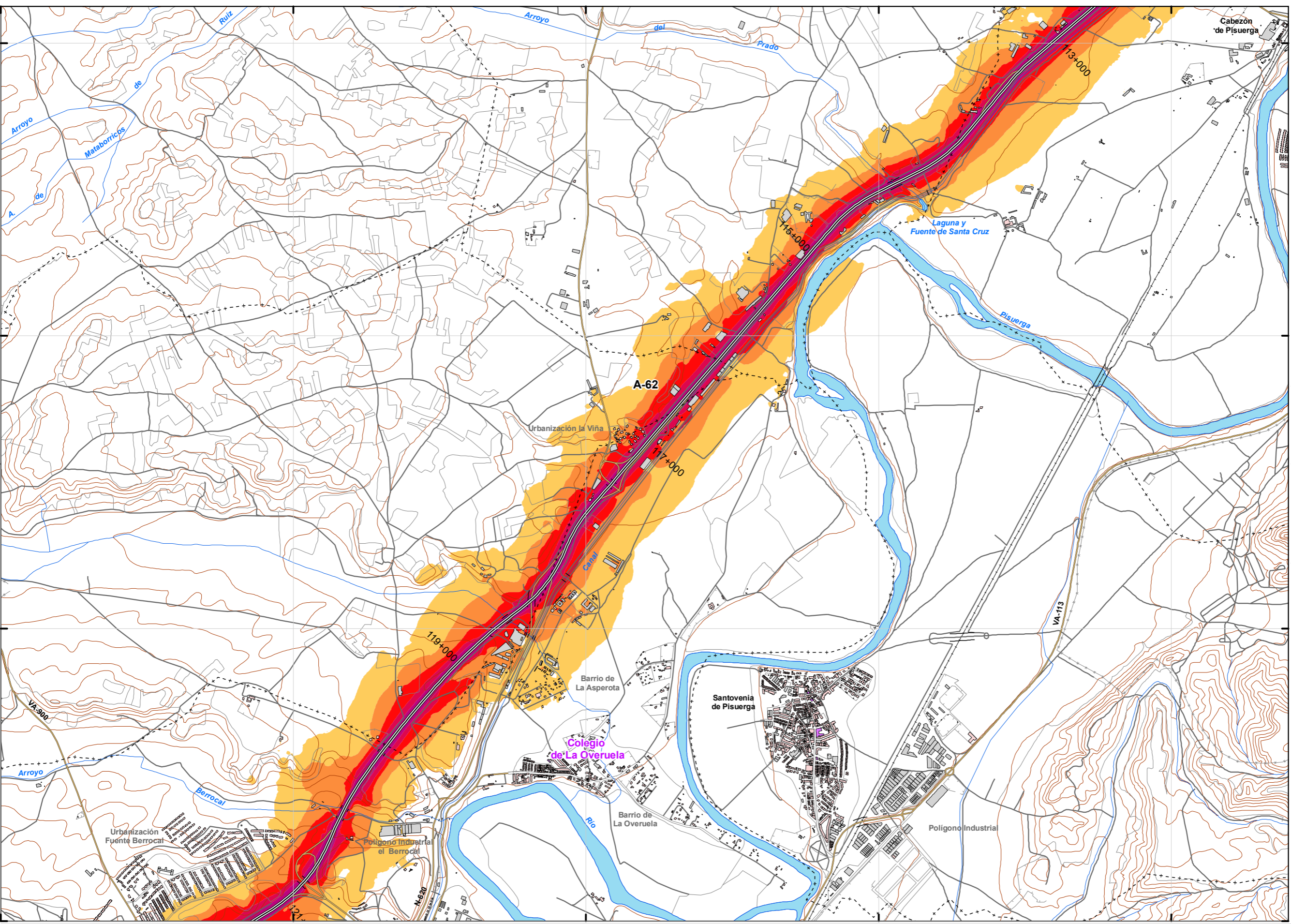
Tipos de edificio

Uso residencial
Uso sanitario o docente
Uso industrial o comercial

Elementos cartográficos

Eje de la UME
Viaductos
Túneles
Carreteras
Otras vías
FFCC
Curva de nivel maestra
Curva de nivel
Hidrografía
Limite de provincia
Limite de municipio
Otros elementos cartográficos





UNIDAD DE MAPA  
47\_A-62\_1  
(P.K. 100+870 - P.K. 151+980)

LEYENDA TEMÁTICA  
Nivel sonoro (dB(A))

55-59	70-74
60-64	> 75
65-69	

Barreras acústicas

Pantalla acústica
Dique de tierra
Jardineras

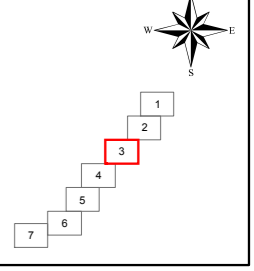
Tipos de edificio

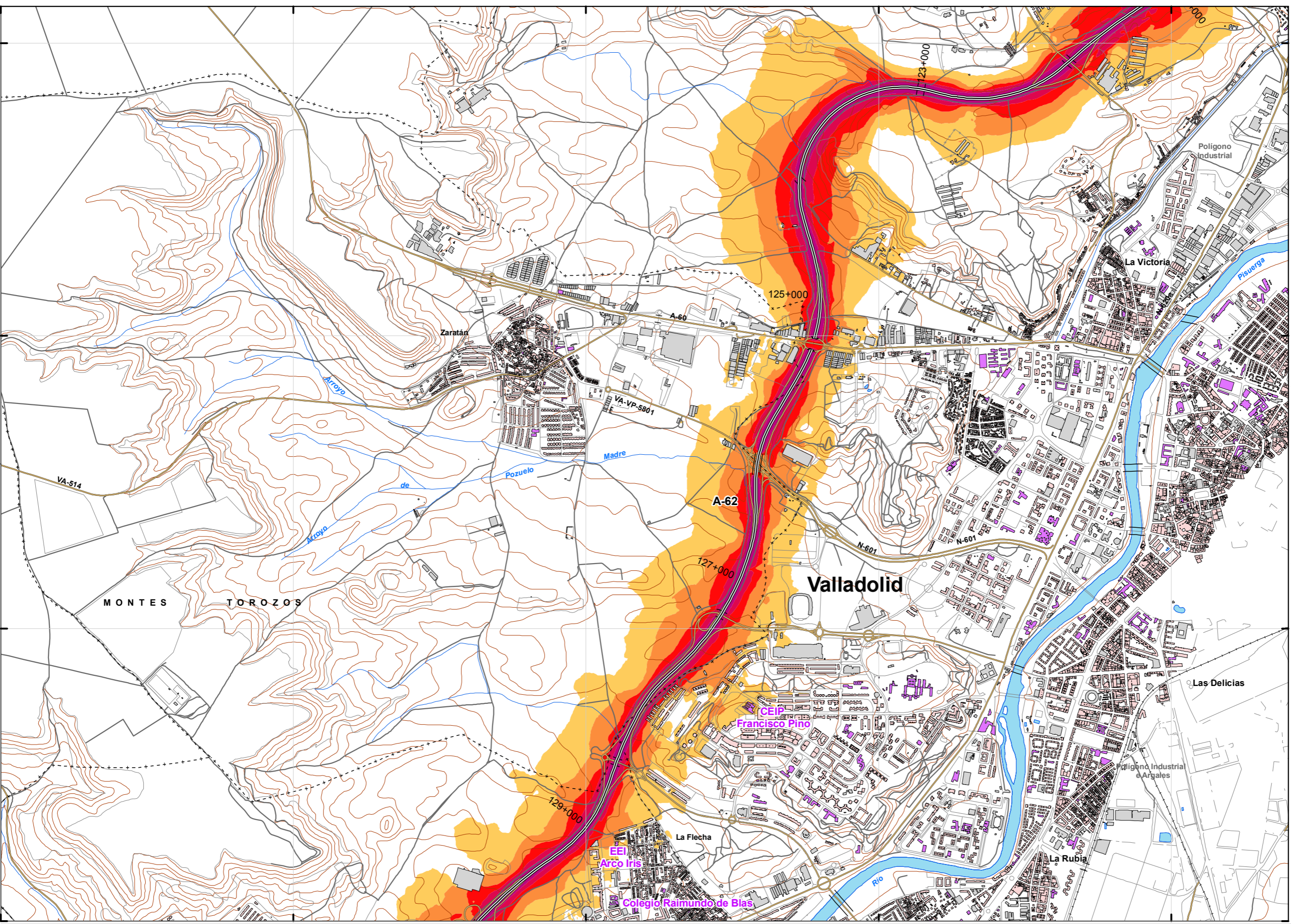
Uso residencial
Uso sanitario o docente
Uso industrial o comercial

Elementos cartográficos

Eje de la UME
Viaductos
Túneles
Carreteras
Otras vías
FFCC
Curva de nivel maestra
Curva de nivel
Hidrografía
+ - + Límite de provincia
+ - - + Límite de municipio
Otros elementos cartográficos

MINUTA





UNIDAD DE MAPA  
47\_A-62\_1  
(P.K. 100+870 - P.K. 151+980)

LEYENDA TEMÁTICA  
Nivel sonoro (dB(A))

55-59	70-74
60-64	> 75
65-69	

Barreras acústicas

Pantalla acústica
Dique de tierra
Jardineras

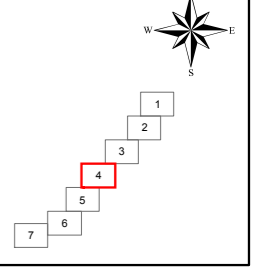
Tipos de edificio

Uso residencial
Uso sanitario o docente
Uso industrial o comercial

Elementos cartográficos

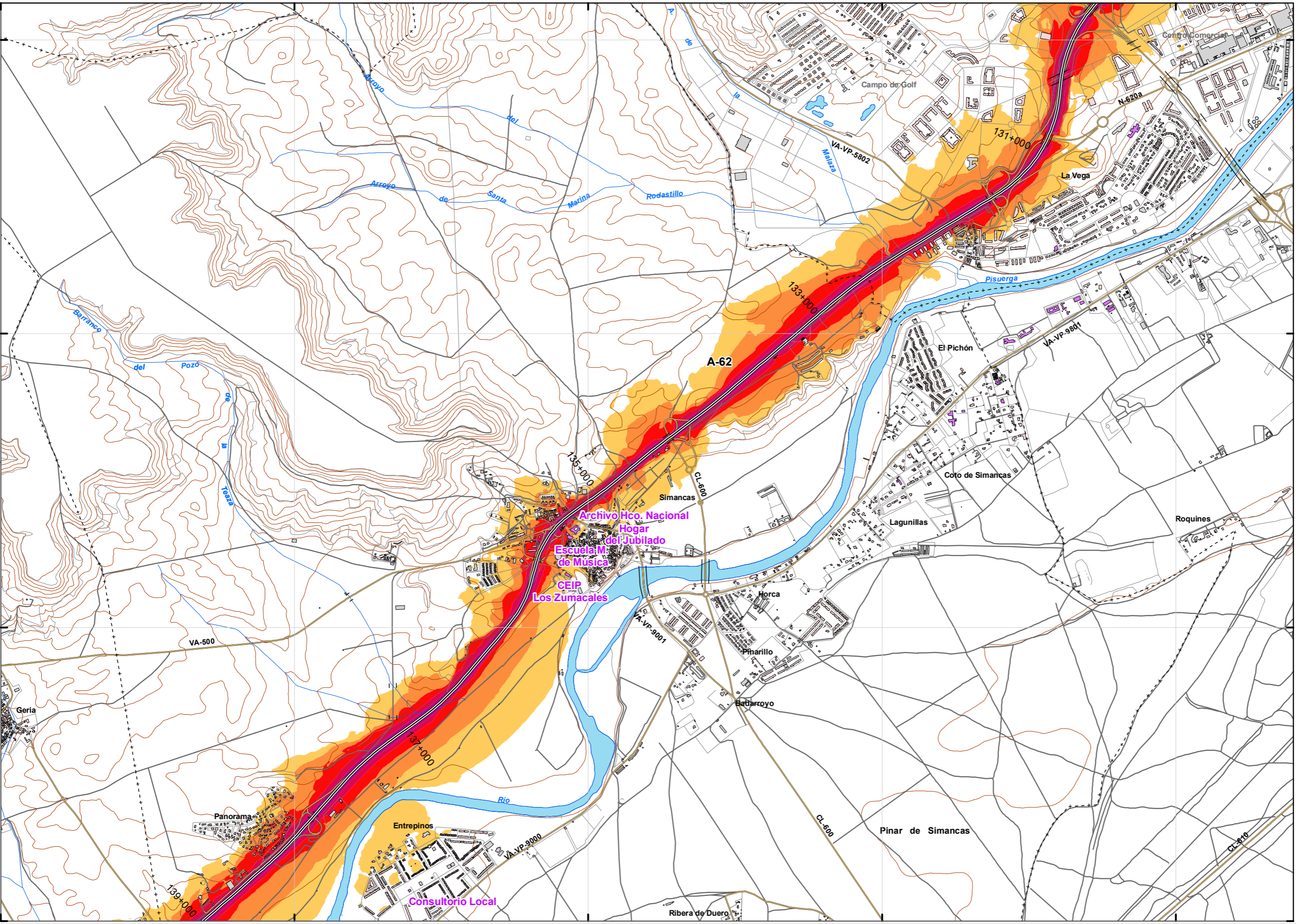
Eje de la UME
Viaductos
Túneles
Carreteras
Otras vías
FFCC
Curva de nivel maestra
Curva de nivel
Hidrografía
+ - + Límite de provincia
+ - - + Límite de municipio
Otros elementos cartográficos

MINUTA



343666 345666 347666 349666 351666

4609415  
4607415  
4605415  
4603415



UNIDAD DE MAPA  
47\_A-62\_1  
(P.K. 100+870 - P.K. 151+980)

LEYENDA TEMÁTICA  
Nivel sonoro (dB(A))

55-59	70-74
60-64	> 75
65-69	

Barreras acústicas

- Pantalla acústica
- Dique de tierra
- Jardineras

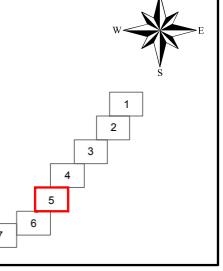
Tipos de edificio

- Uso residencial
- Uso sanitario o docente
- Uso industrial o comercial

Elementos cartográficos

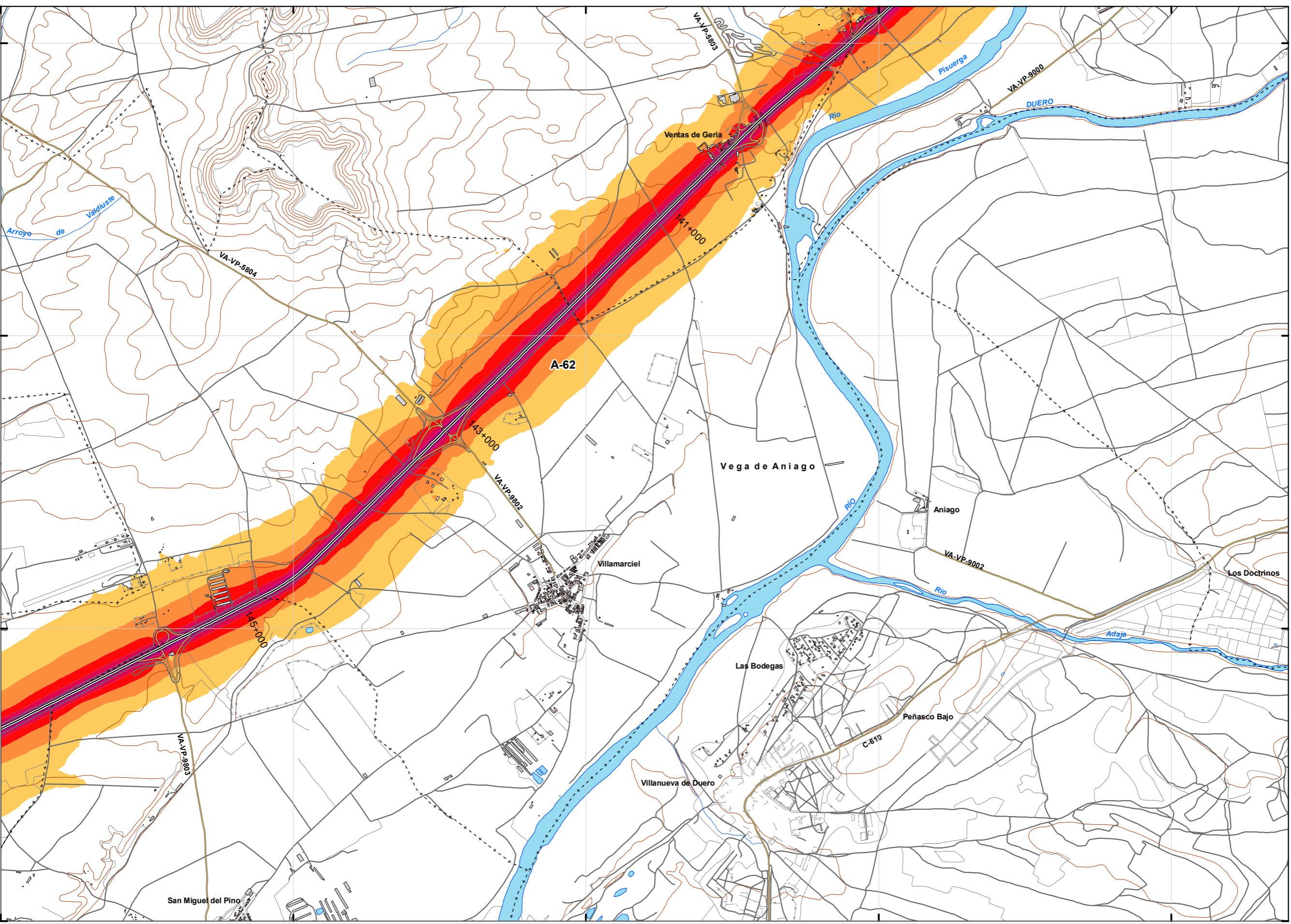
- Eje de la UME
- Viaductos
- Túneles
- Carreteras
- Otras vías
- FFCC
- Curva de nivel maestra
- Curva de nivel
- Hidrografía
- Límite de provincia
- Límite de municipio
- Otros elementos cartográficos

MINUTA



338960 340960 342960 344960 346960

4603165  
4601165  
4599165  
4597165



UNIDAD DE MAPA  
47\_A-62\_1  
(P.K. 100+870 - P.K. 151+980)

LEYENDA TEMÁTICA  
Nivel sonoro (dB(A))

55-59	70-74
60-64	> 75
65-69	

Barreras acústicas

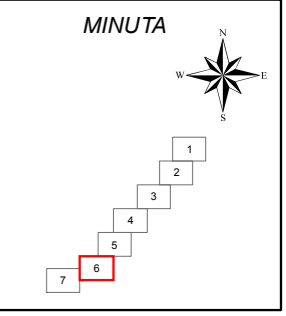
Pantalla acústica
Dique de tierra
Jardineras

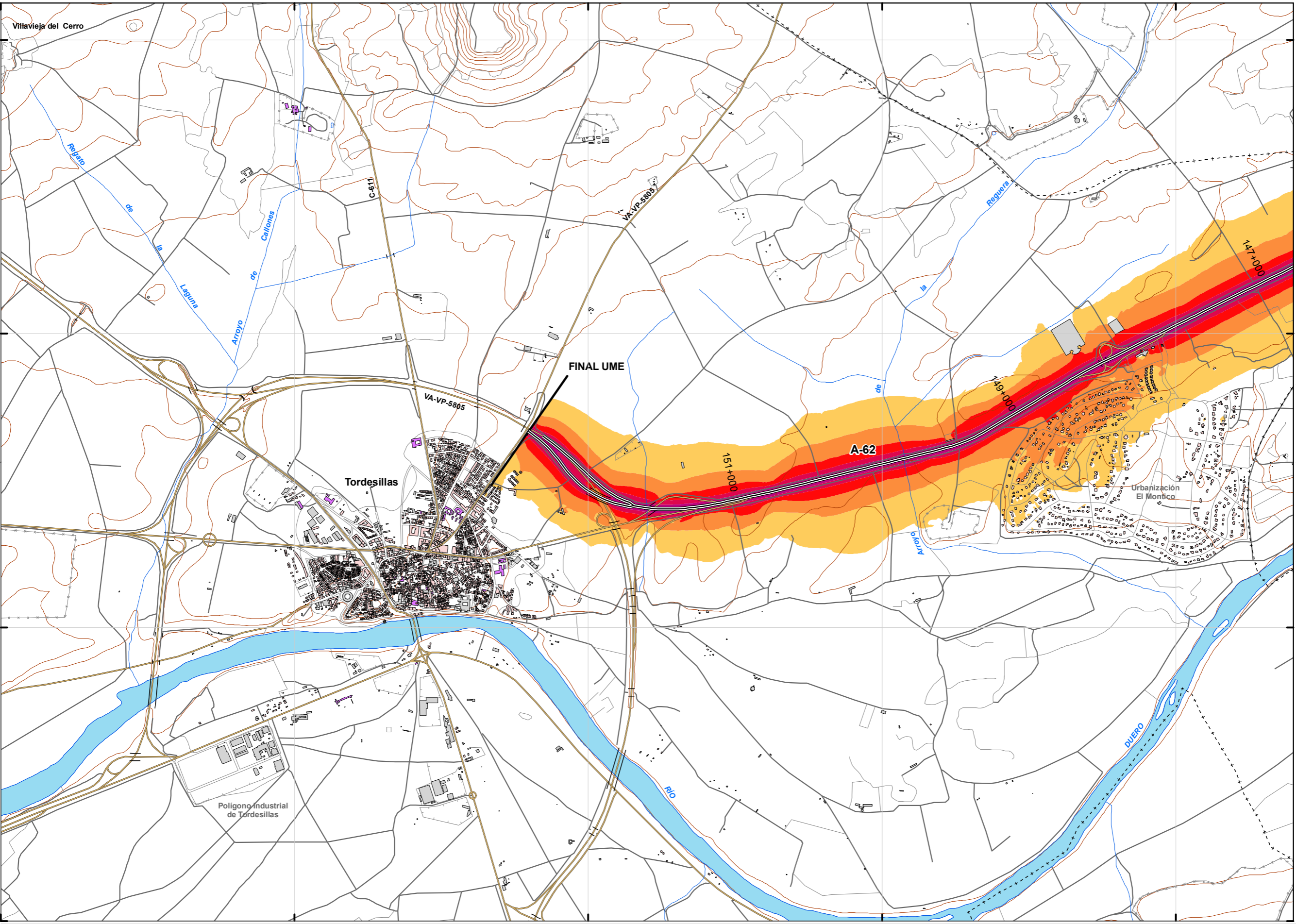
Tipos de edificio

Uso residencial
Uso sanitario o docente
Uso industrial o comercial

Elementos cartográficos

Eje de la UME
Viaductos
Túneles
Carreteras
Otras vías
FFCC
Curva de nivel maestra
Curva de nivel
Hidrografía
+ - + Límite de provincia
+ - - + Límite de municipio
Otros elementos cartográficos





UNIDAD DE MAPA  
47\_A-62\_1  
(P.K. 100+870 - P.K. 151+980)

LEYENDA TEMÁTICA  
Nivel sonoro (dB(A))

55-59	70-74
60-64	> 75
65-69	

Barreras acústicas

- Pantalla acústica
- Dique de tierra
- Jardineras

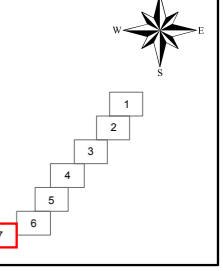
Tipos de edificio

- Uso residencial
- Uso sanitario o docente
- Uso industrial o comercial

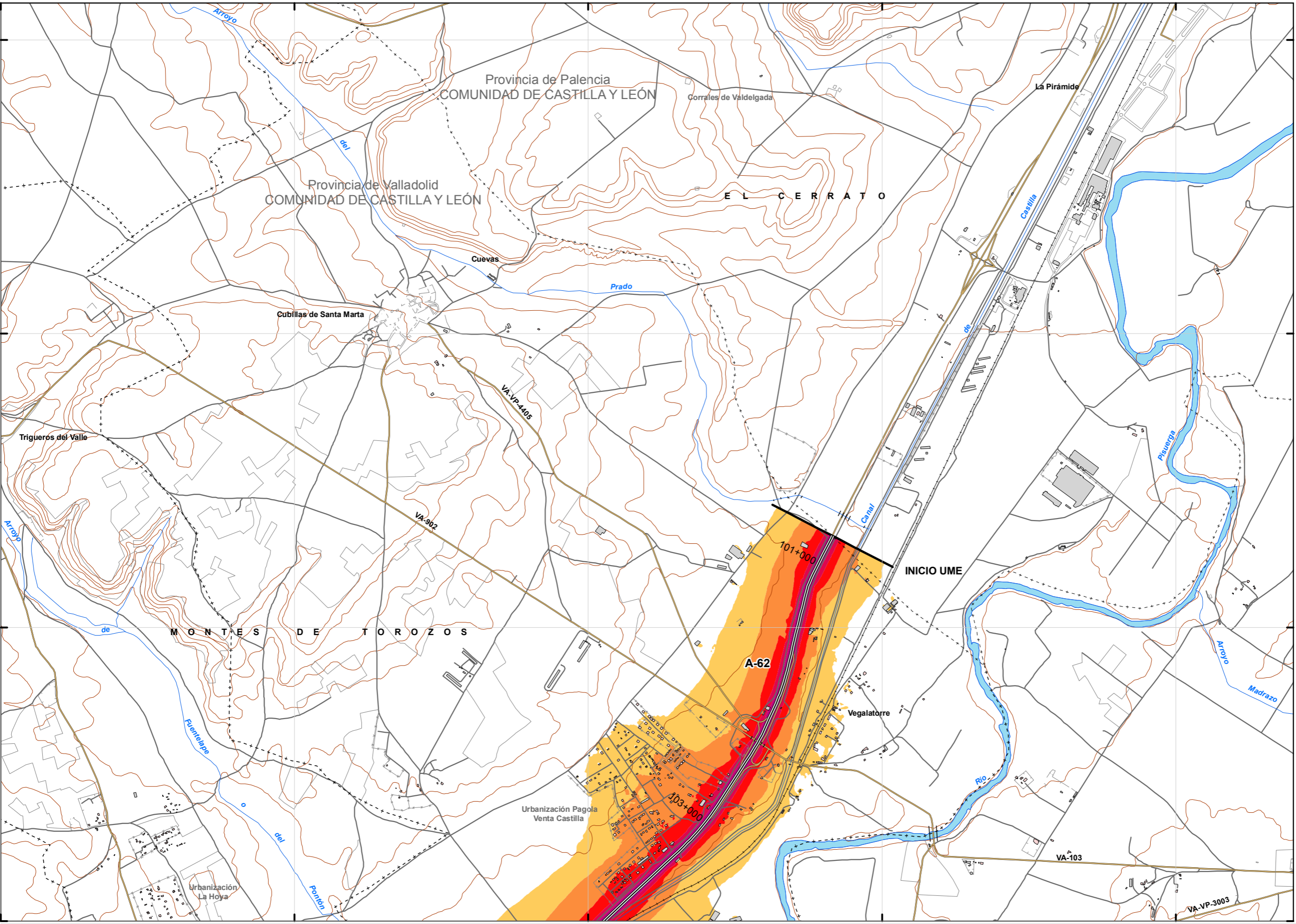
Elementos cartográficos

- Eje de la UME
- Viaductos
- Túneles
- Carreteras
- Otras vías
- FFCC
- Curva de nivel maestra
- Curva de nivel
- Hidrografía
- Límite de provincia
- Límite de municipio
- Otros elementos cartográficos

MINUTA







UNIDAD DE MAPA  
47\_A-62\_1  
(P.K. 100+870 - P.K. 151+980)

LEYENDA TEMÁTICA  
Nivel sonoro (dB(A))

55-59	70-74
60-64	> 75
65-69	

Barreras acústicas

Pantalla acústica

Dique de tierra

Jardineras

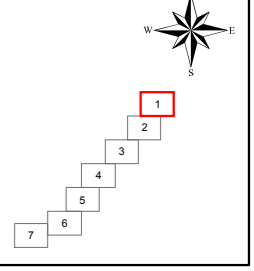
Tipos de edificio

Uso residencial
Uso sanitario o docente
Uso industrial o comercial

Elementos cartográficos

Eje de la UME
Viaductos
Túneles
Carreteras
Otras vías
FFCC
Curva de nivel maestra
Curva de nivel
Hidrografía
+ - + Límite de provincia
+ - - + Límite de municipio
Otros elementos cartográficos

MINUTA



UNIDAD DE MAPA  
47\_A-62\_1  
(P.K. 100+870 - P.K. 151+980)

LEYENDA TEMÁTICA  
Nivel sonoro (dB(A))

55-59	70-74
60-64	> 75
65-69	

Barreras acústicas

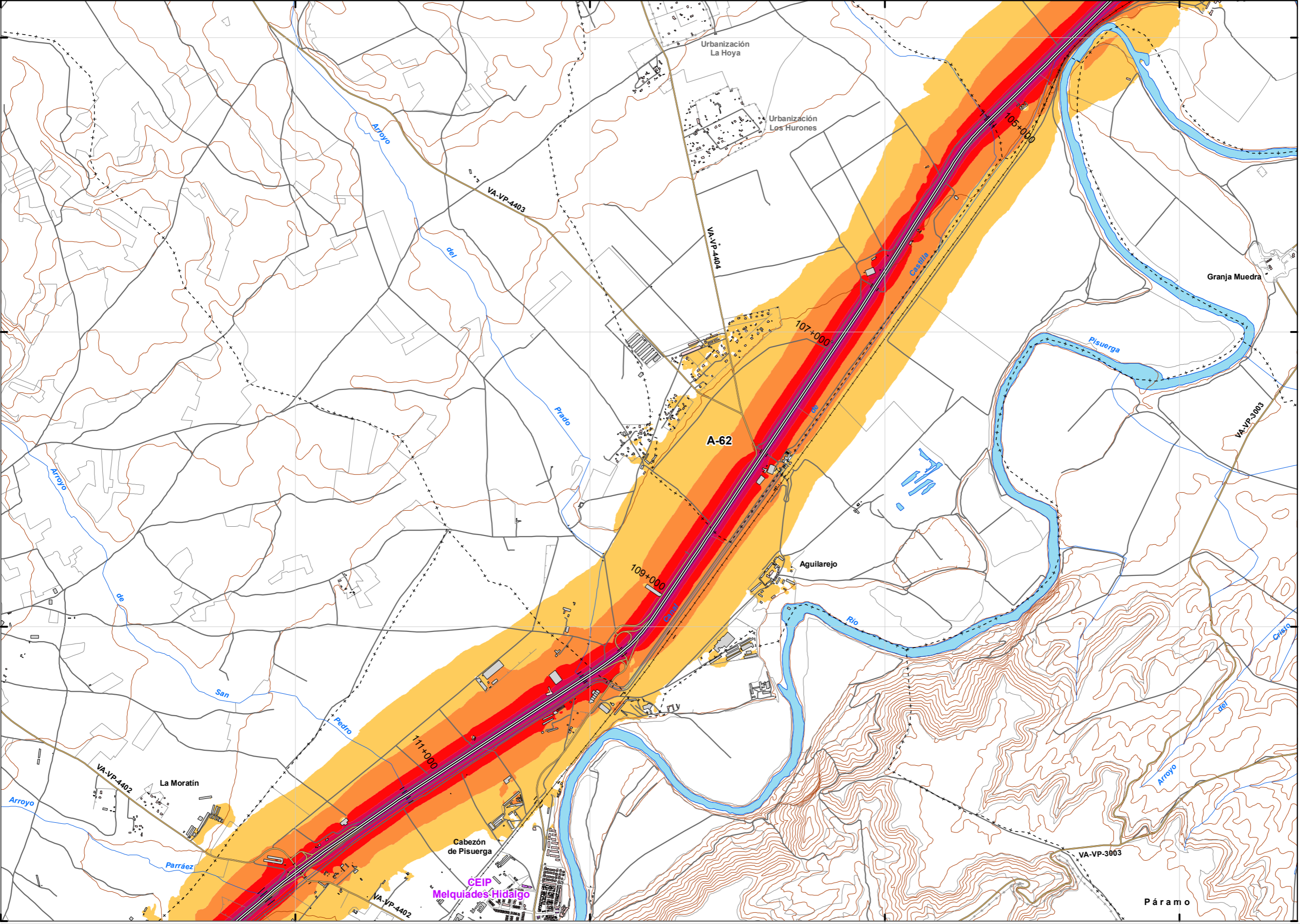
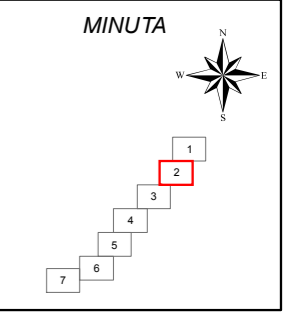
Pantalla acústica
Dique de tierra
Jardineras

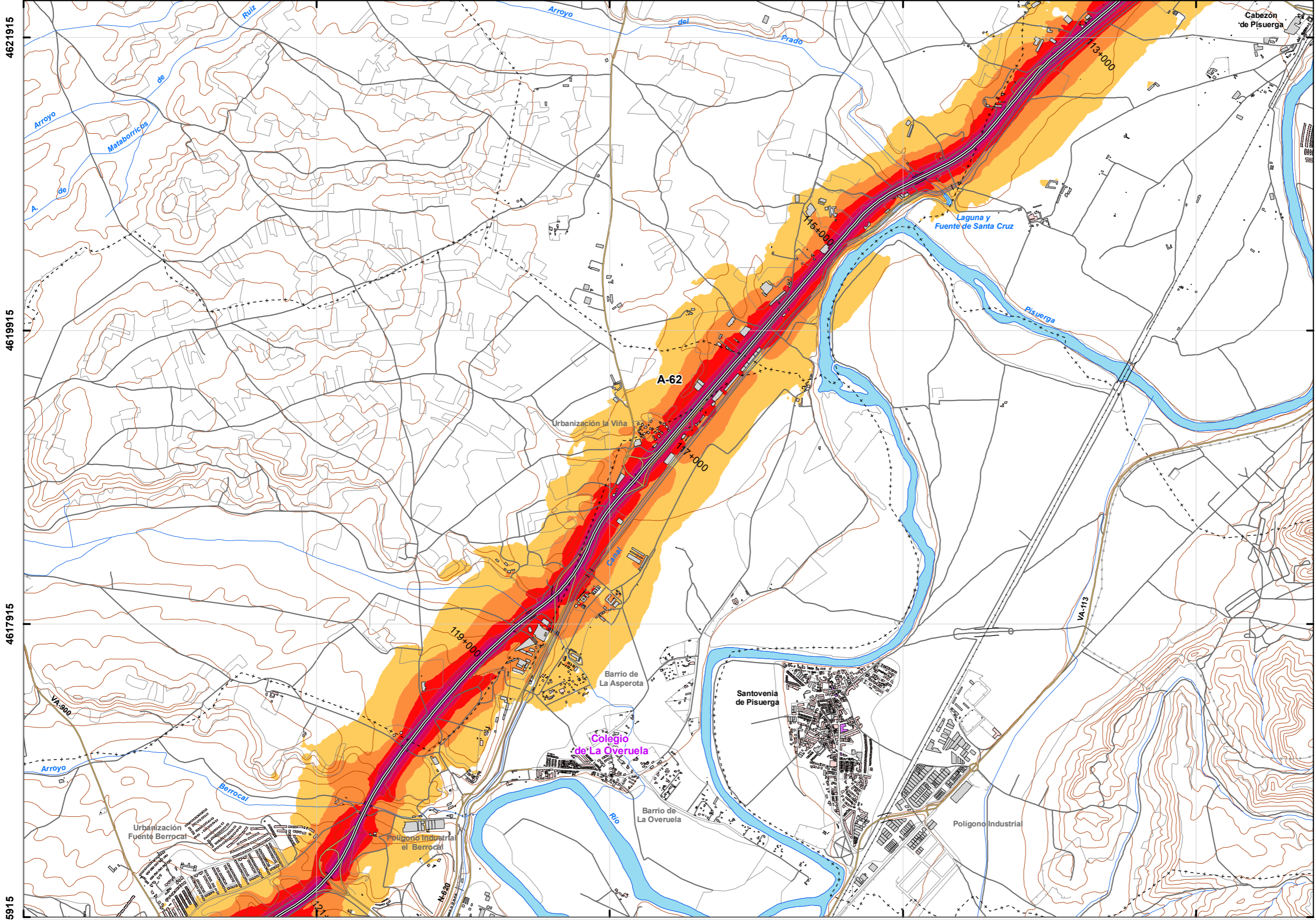
Tipos de edificio

Uso residencial
Uso sanitario o docente
Uso industrial o comercial

Elementos cartográficos

Eje de la UME
Viaductos
Túneles
Carreteras
Otras vías
FFCC
Curva de nivel maestra
Curva de nivel
Hidrografía
+ - + Límite de provincia
+ - - + Límite de municipio
Otros elementos cartográficos





UNIDAD DE MAPA  
47\_A-62\_1  
(P.K. 100+870 - P.K. 151+980)

LEYENDA TEMÁTICA  
Nivel sonoro (dB(A))

55-59	70-74
60-64	> 75
65-69	

Barreras acústicas

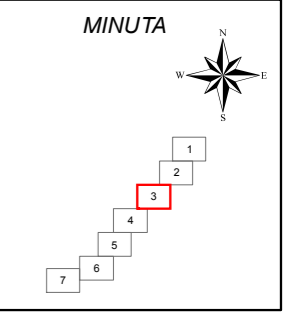
Pantalla acústica
Dique de tierra
Jardineras

Tipos de edificio

Uso residencial
Uso sanitario o docente
Uso industrial o comercial

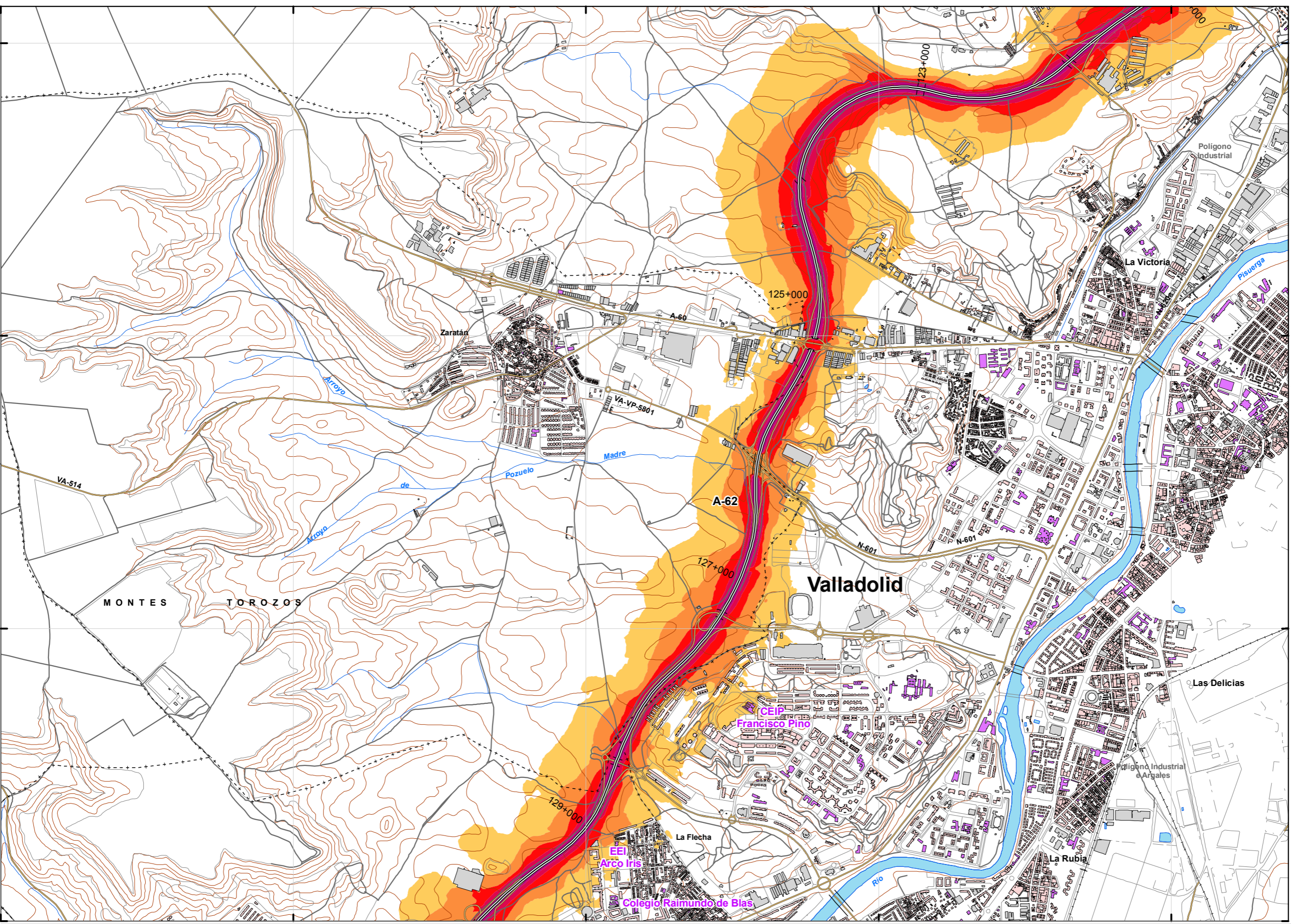
Elementos cartográficos

Eje de la UME
Viaductos
Túneles
Carreteras
Otras vías
FFCC
Curva de nivel maestra
Curva de nivel
Hidrografía
Limite de provincia
Limite de municipio
Otros elementos cartográficos



347860 349860 351860 353860 355860

4615665  
4613665  
4611665  
4609665



UNIDAD DE MAPA  
47\_A-62\_1  
(P.K. 100+870 - P.K. 151+980)

LEYENDA TEMÁTICA  
Nivel sonoro (dB(A))

55-59	70-74
60-64	> 75
65-69	

Barreras acústicas

Pantalla acústica
Dique de tierra
Jardineras

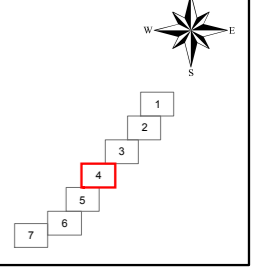
Tipos de edificio

Uso residencial
Uso sanitario o docente
Uso industrial o comercial

Elementos cartográficos

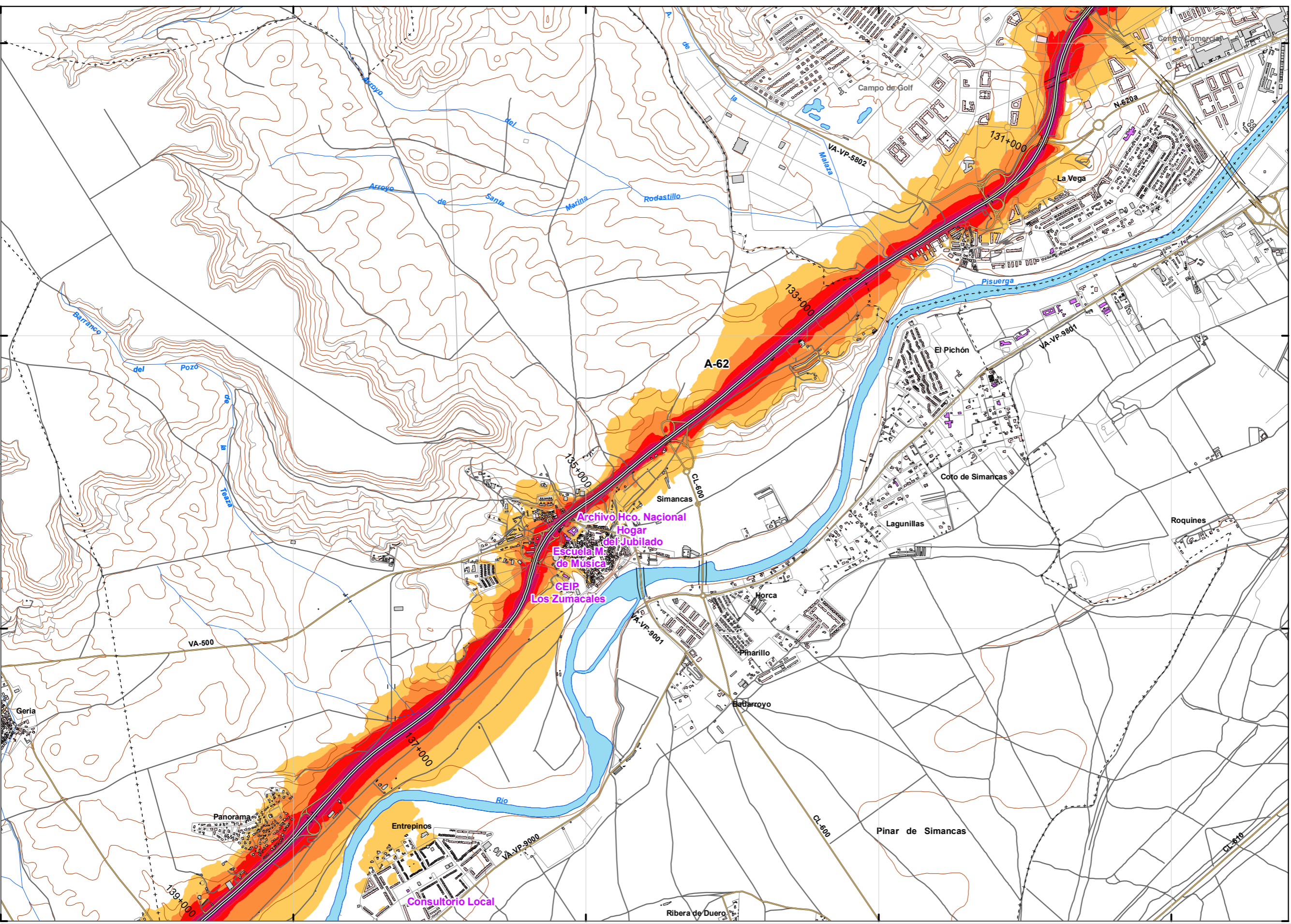
Eje de la UME
Viaductos
Túneles
Carreteras
Otras vías
FFCC
Curva de nivel maestra
Curva de nivel
Hidrografía
+ - + Límite de provincia
+ - - + Límite de municipio
Otros elementos cartográficos

MINUTA



343666 345666 347666 349666 351666

4609415  
4607415  
4605415  
4603415



UNIDAD DE MAPA  
47\_A-62\_1  
(P.K. 100+870 - P.K. 151+980)

LEYENDA TEMÁTICA  
Nivel sonoro (dB(A))

55-59	70-74
60-64	> 75
65-69	

Barreras acústicas

- Pantalla acústica
- Dique de tierra
- Jardineras

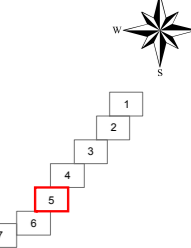
Tipos de edificio

- Uso residencial
- Uso sanitario o docente
- Uso industrial o comercial

Elementos cartográficos

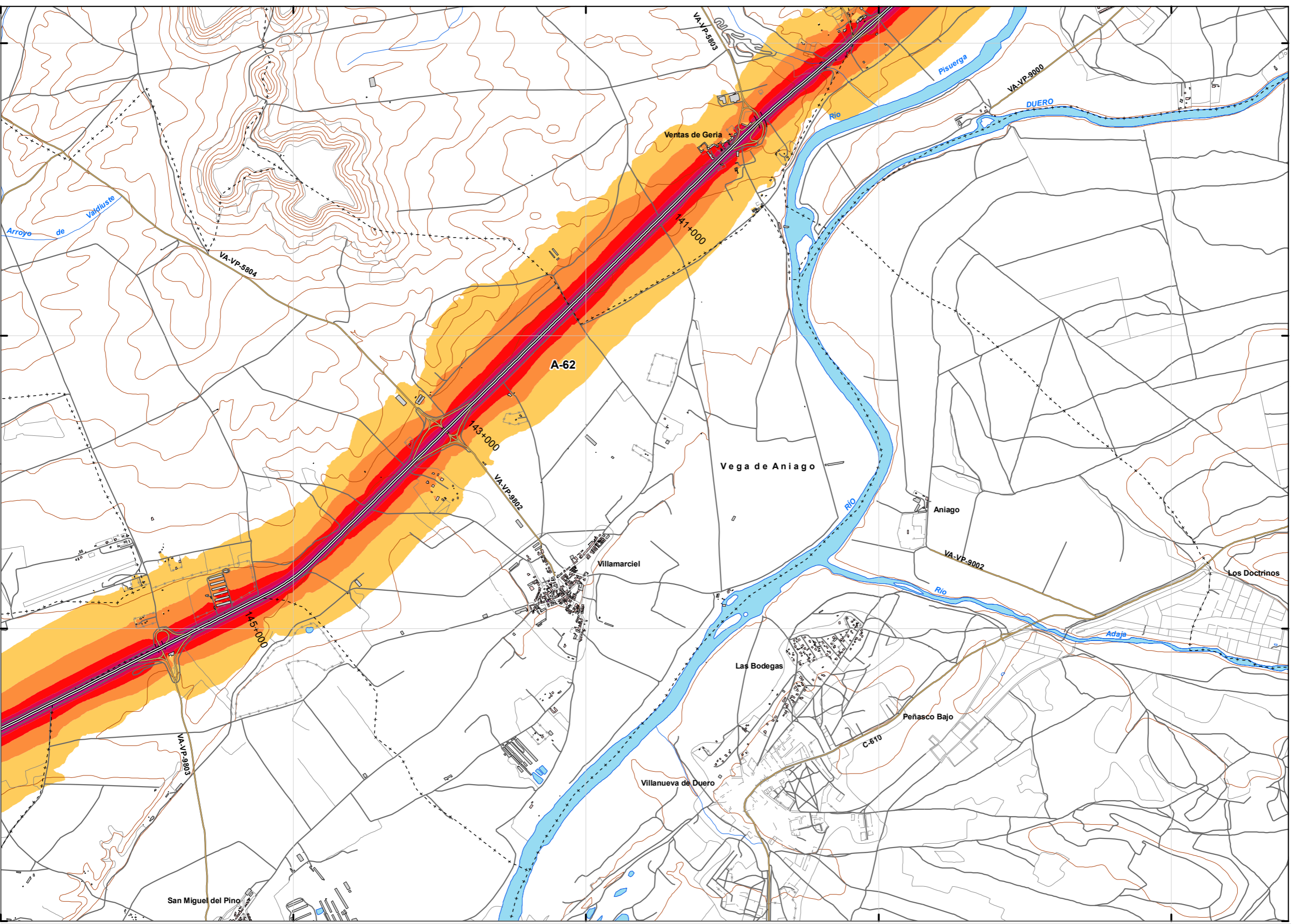
- Eje de la UME
- Viaductos
- Túneles
- Carreteras
- Otras vías
- FFCC
- Curva de nivel maestra
- Curva de nivel
- Hidrografía
- Límite de provincia
- Límite de municipio
- Otros elementos cartográficos

MINUTA



338960 340960 342960 344960 346960

4603165  
4601165  
4599165  
4597165



UNIDAD DE MAPA  
47\_A-62\_1  
(P.K. 100+870 - P.K. 151+980)

LEYENDA TEMÁTICA  
Nivel sonoro (dB(A))

55-59	70-74
60-64	> 75
65-69	

Barreras acústicas

Pantalla acústica
Dique de tierra
Jardineras

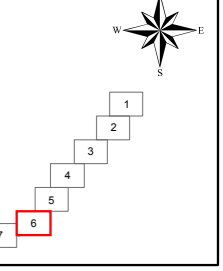
Tipos de edificio

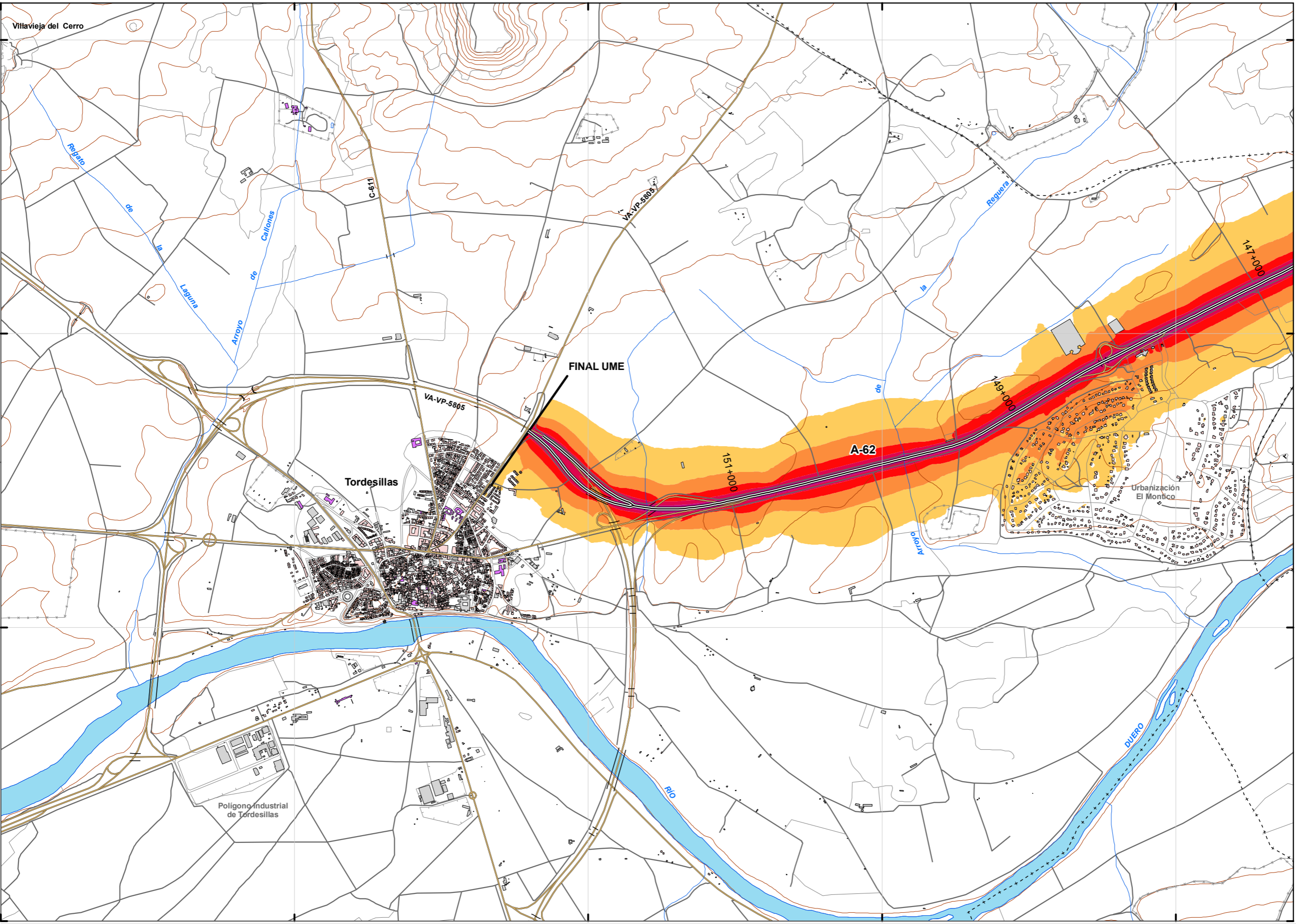
Uso residencial
Uso sanitario o docente
Uso industrial o comercial

Elementos cartográficos

Eje de la UME
Viaductos
Túneles
Carreteras
Otras vías
FFCC
Curva de nivel maestra
Curva de nivel
Hidrografía
+ - + Límite de provincia
+ - - + Límite de municipio
Otros elementos cartográficos

MINUTA





UNIDAD DE MAPA  
47\_A-62\_1  
(P.K. 100+870 - P.K. 151+980)

LEYENDA TEMÁTICA  
Nivel sonoro (dB(A))

55-59	70-74
60-64	> 75
65-69	

Barreras acústicas

- Pantalla acústica
- Dique de tierra
- Jardineras

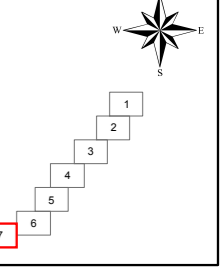
Tipos de edificio

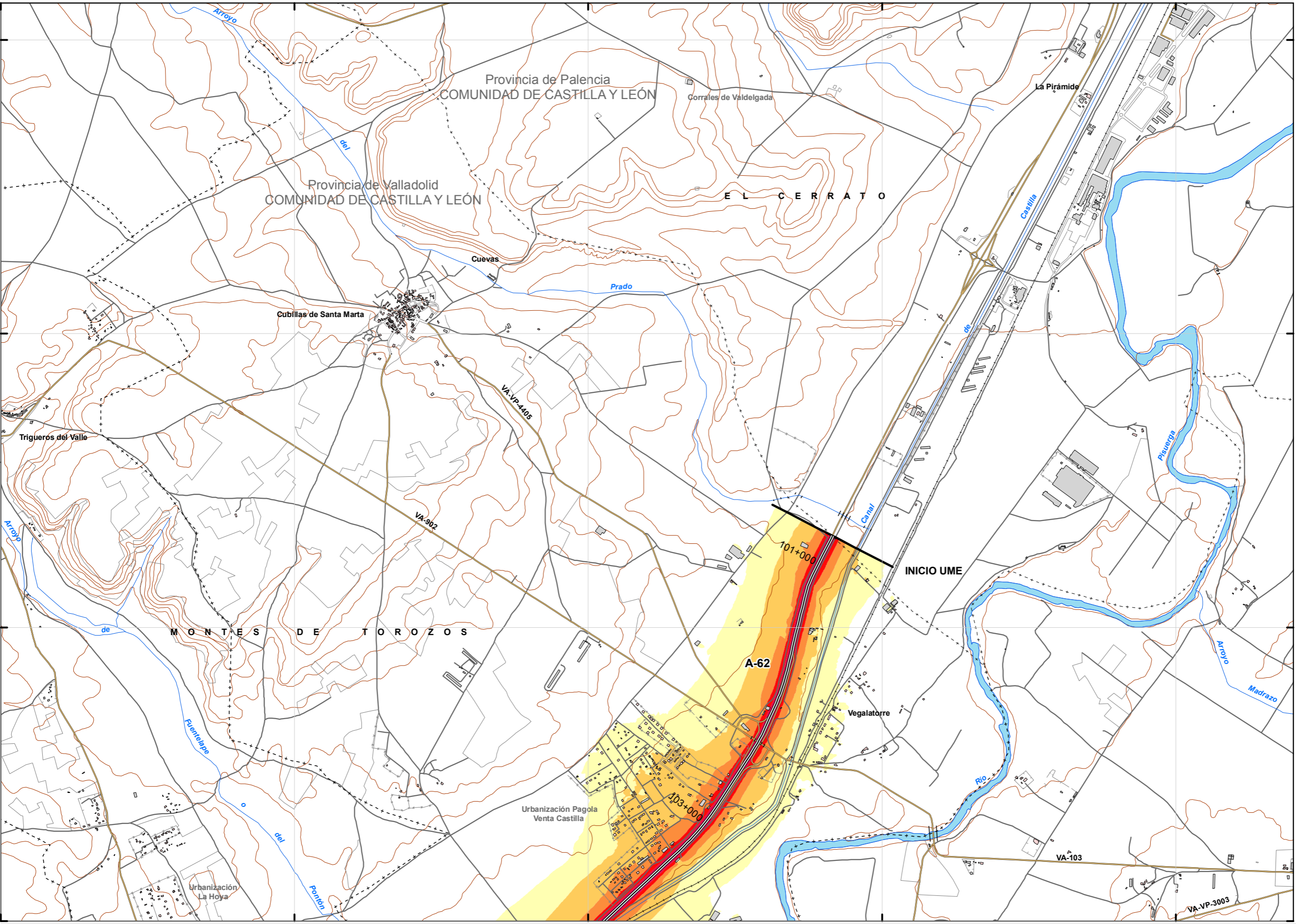
- Uso residencial
- Uso sanitario o docente
- Uso industrial o comercial

Elementos cartográficos

- Eje de la UME
- Viaductos
- Túneles
- Carreteras
- Otras vías
- FFCC
- Curva de nivel maestra
- Curva de nivel
- Hidrografía
- Límite de provincia
- Límite de municipio
- Otros elementos cartográficos

MINUTA





UNIDAD DE MAPA  
47\_A-62\_1  
(P.K. 100+870 - P.K. 151+980)

LEYENDA TEMÁTICA  
Nivel sonoro (dB(A))

50-54	65-69
55-59	> 70
60-64	

Barreras acústicas

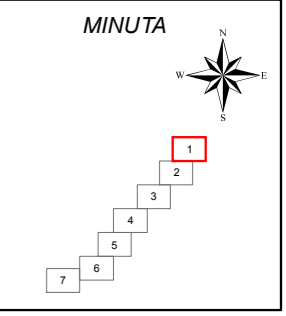
Pantalla acústica
Dique de tierra
Jardineras

Tipos de edificio

Uso residencial
Uso sanitario o docente
Uso industrial o comercial

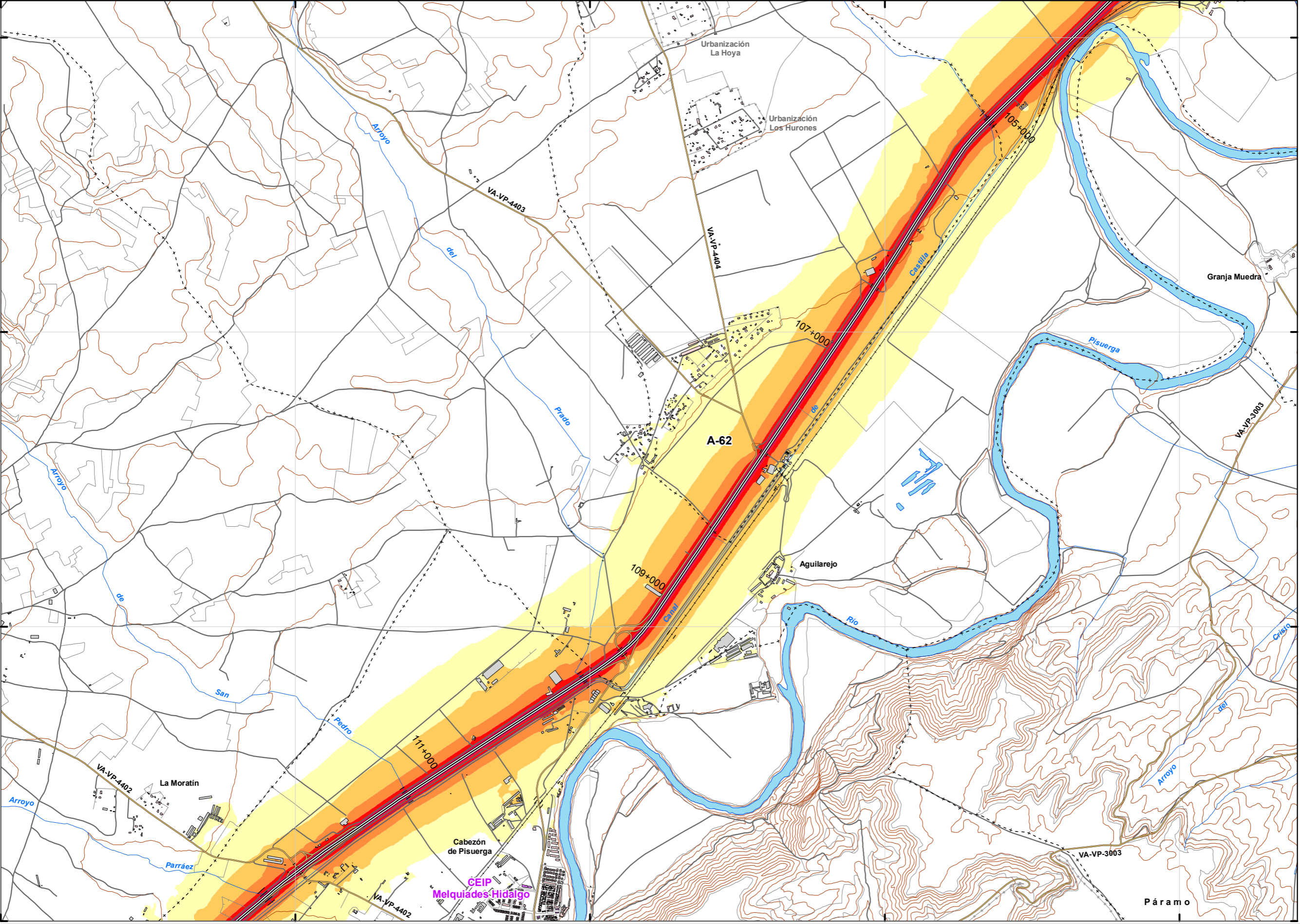
Elementos cartográficos

Eje de la UME
Viaductos
Túneles
Carreteras
Otras vías
FFCC
Curva de nivel maestra
Curva de nivel
Hidrografía
+ - + Límite de provincia
+ - - + Límite de municipio
Otros elementos cartográficos





UNIDAD DE MAPA  
47\_A-62\_1  
(P.K. 100+870 - P.K. 151+980)



LEYENDA TEMÁTICA  
Nivel sonoro (dB(A))

50-54	65-69
55-59	> 70
60-64	

Barreras acústicas

- Pantalla acústica
- Dique de tierra
- Jardineras

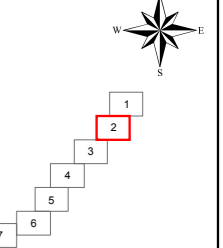
Tipos de edificio

- Uso residencial
- Uso sanitario o docente
- Uso industrial o comercial

Elementos cartográficos

- Eje de la UME
- Viaductos
- Túneles
- Carreteras
- Otras vías
- FFCC
- Curva de nivel maestra
- Curva de nivel
- Hidrografía
- Límite de provincia
- Límite de municipio
- Otros elementos cartográficos

MINUTA



353930

355930

357930

359930

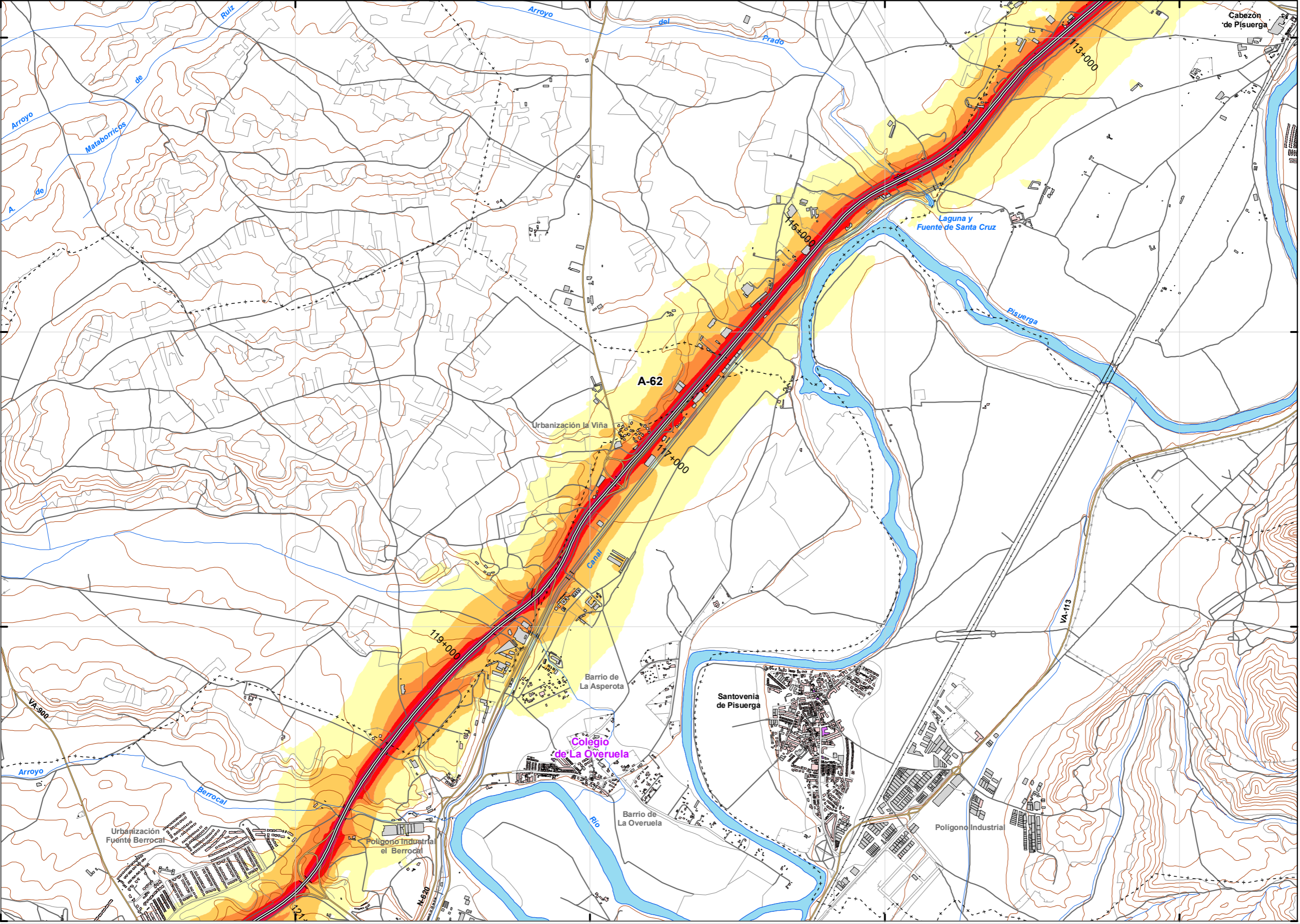
361930

4621915

4619915

4617915

4615915



UNIDAD DE MAPA  
47\_A-62\_1  
(P.K. 100+870 - P.K. 151+980)

LEYENDA TEMÁTICA  
Nivel sonoro (dB(A))

50-54	65-69
55-59	> 70
60-64	

Barreras acústicas

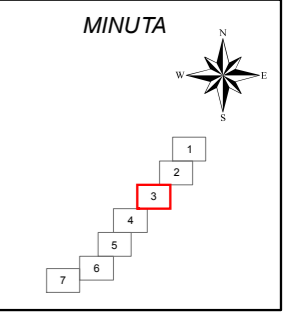
Pantalla acústica
Dique de tierra
Jardineras

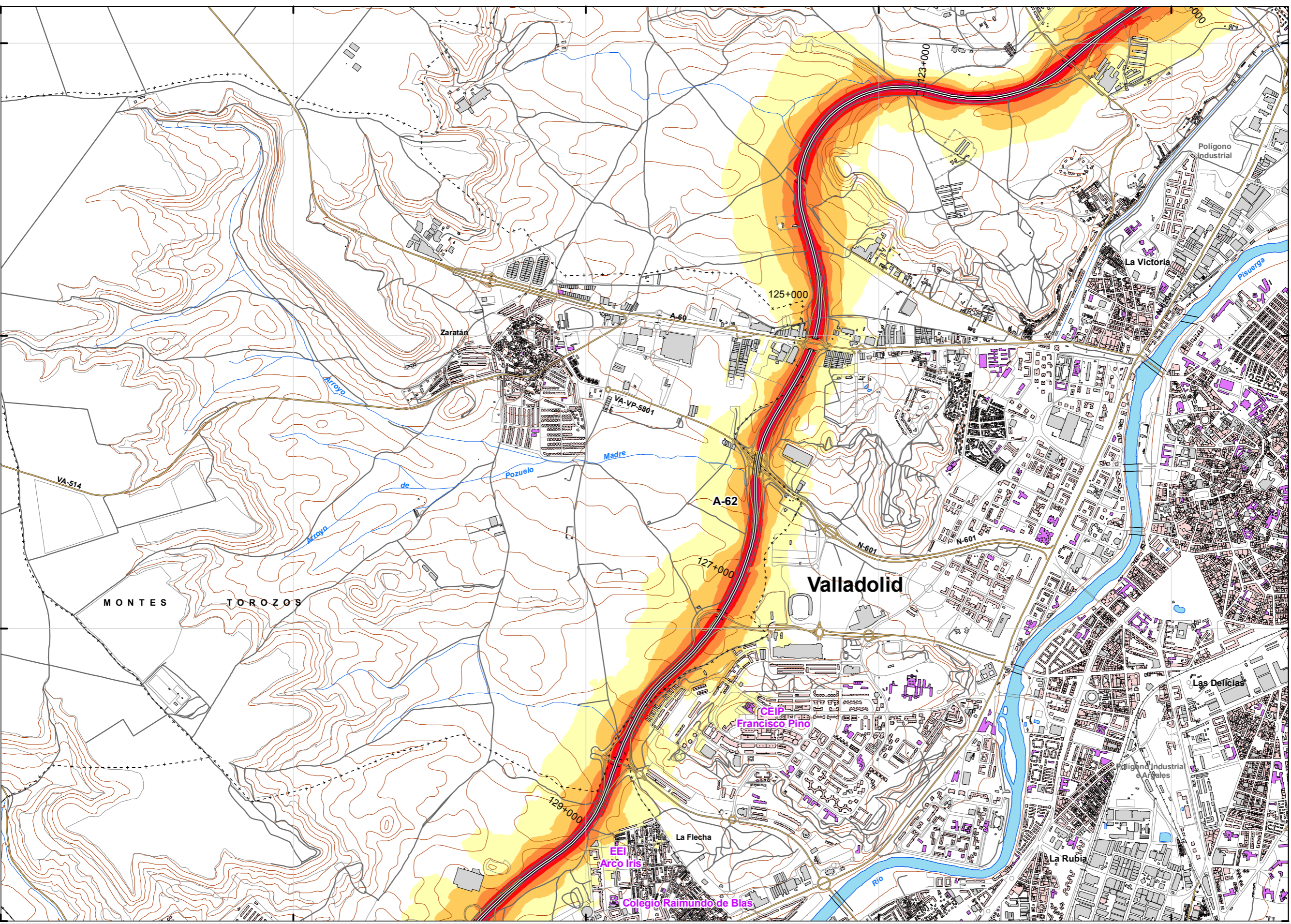
Tipos de edificio

Uso residencial
Uso sanitario o docente
Uso industrial o comercial

Elementos cartográficos

Eje de la UME
Viaductos
Túneles
Carreteras
Otras vías
FFCC
Curva de nivel maestra
Curva de nivel
Hidrografía
+ - + Límite de provincia
+ - - + Límite de municipio
Otros elementos cartográficos





UNIDAD DE MAPA  
47\_A-62\_1  
(P.K. 100+870 - P.K. 151+980)

LEYENDA TEMÁTICA  
Nivel sonoro (dB(A))

50-54	65-69
55-59	> 70
60-64	

Barreras acústicas

- Pantalla acústica
- Dique de tierra
- Jardineras

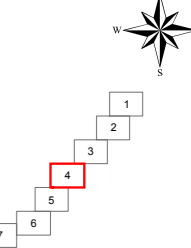
Tipos de edificio

- Uso residencial
- Uso sanitario o docente
- Uso industrial o comercial

Elementos cartográficos

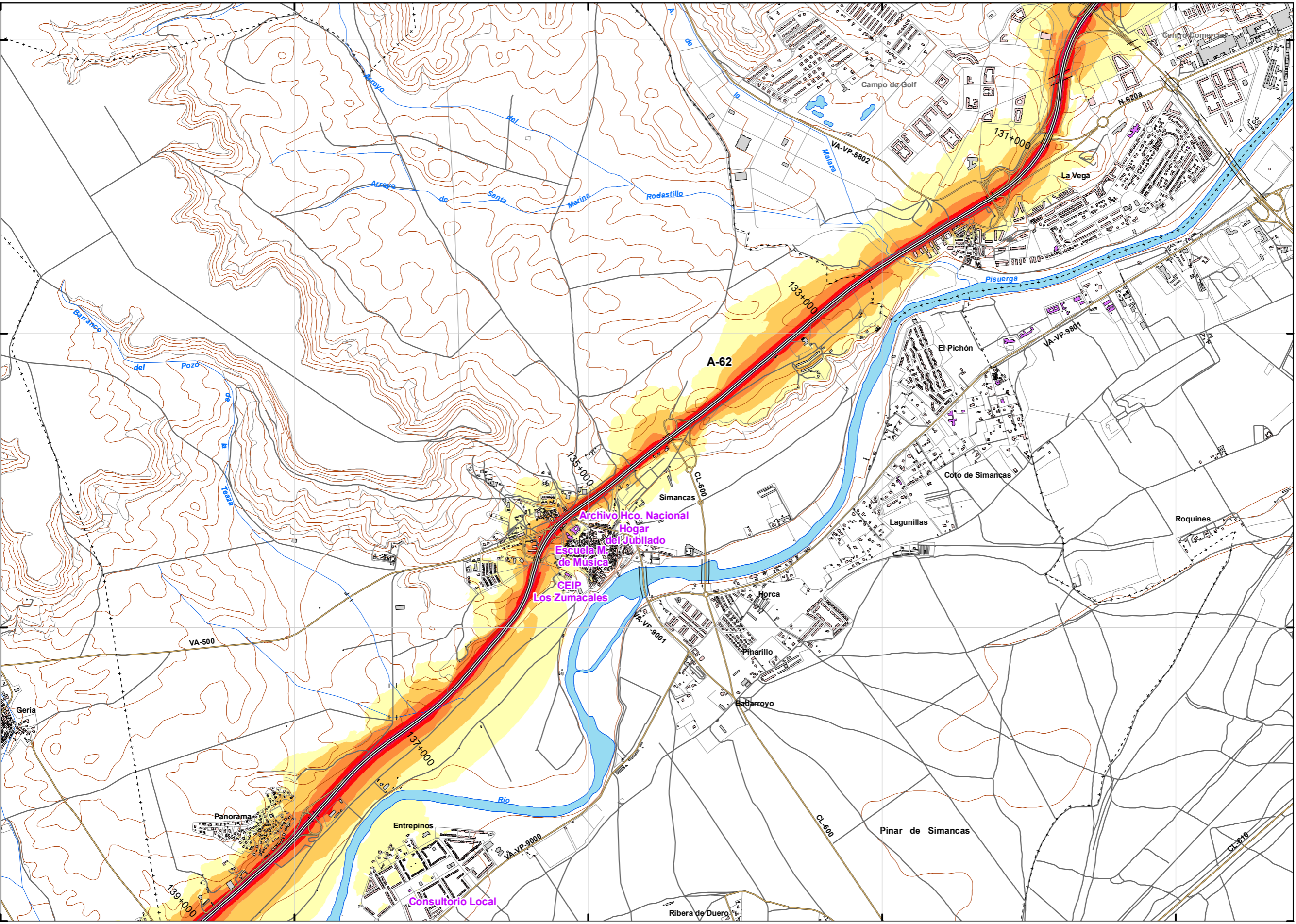
- Eje de la UME
- Viaductos
- Túneles
- Carreteras
- Otras vías
- FFCC
- Curva de nivel maestra
- Curva de nivel
- Hidrografía
- Límite de provincia
- Límite de municipio
- Otros elementos cartográficos

MINUTA



343666 345666 347666 349666 351666

4609415  
4607415  
4605415  
4603415



UNIDAD DE MAPA  
47\_A-62\_1  
(P.K. 100+870 - P.K. 151+980)

LEYENDA TEMÁTICA  
Nivel sonoro (dB(A))

50-54	65-69
55-59	> 70
60-64	

Barreras acústicas

- Pantalla acústica
- Dique de tierra
- Jardineras

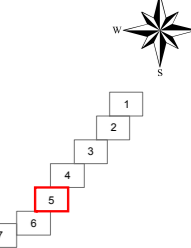
Tipos de edificio

- Uso residencial
- Uso sanitario o docente
- Uso industrial o comercial

Elementos cartográficos

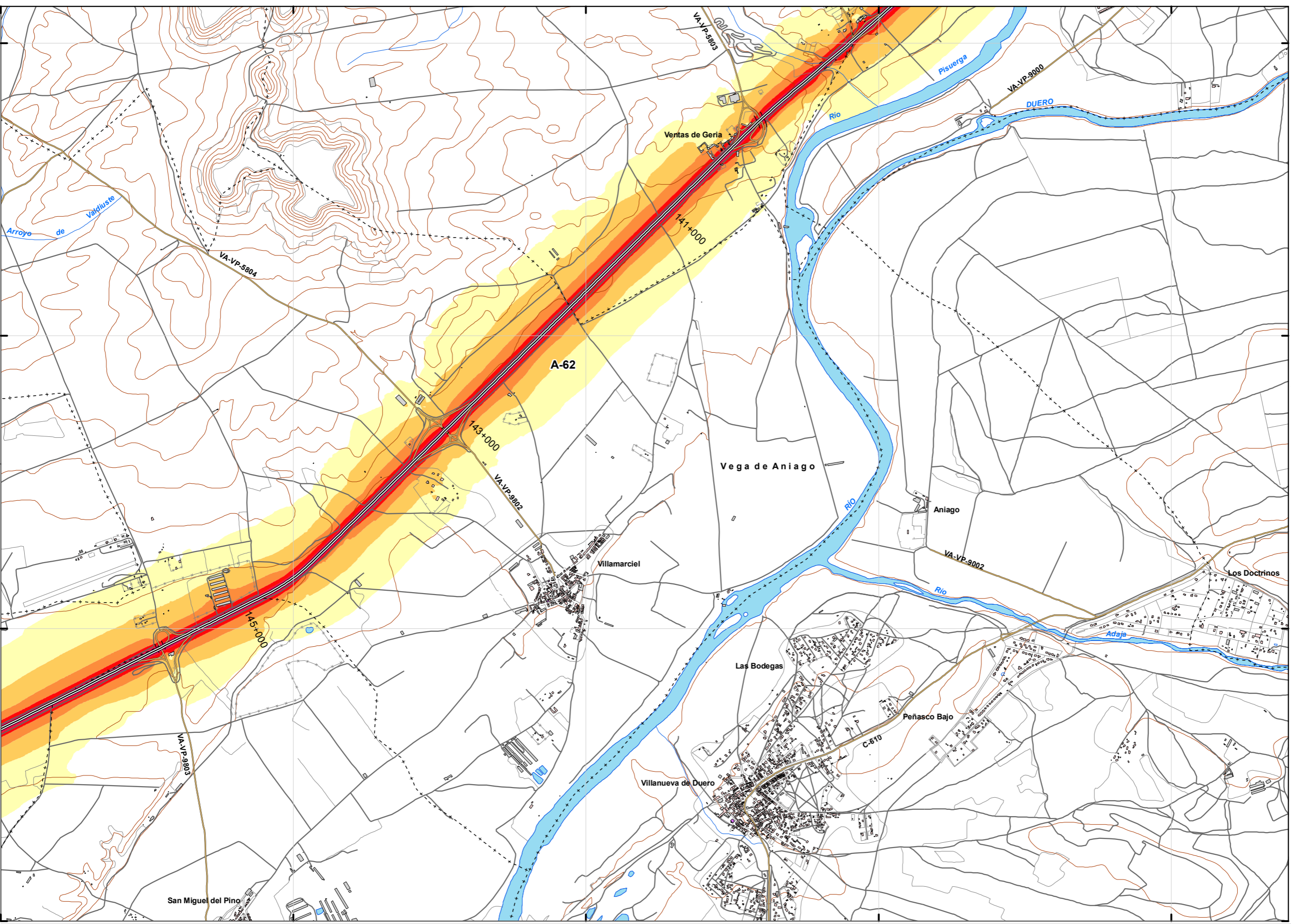
- Eje de la UME
- Viaductos
- Túneles
- Carreteras
- Otras vías
- FFCC
- Curva de nivel maestra
- Curva de nivel
- Hidrografía
- Límite de provincia
- Límite de municipio
- Otros elementos cartográficos

MINUTA



338960 340960 342960 344960 346960

4603165  
4601165  
4599165  
4597165



UNIDAD DE MAPA  
47\_A-62\_1  
(P.K. 100+870 - P.K. 151+980)

LEYENDA TEMÁTICA  
Nivel sonoro (dB(A))

50-54	65-69
55-59	> 70
60-64	

Barreras acústicas

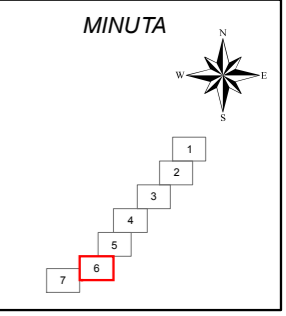
Pantalla acústica
Dique de tierra
Jardineras

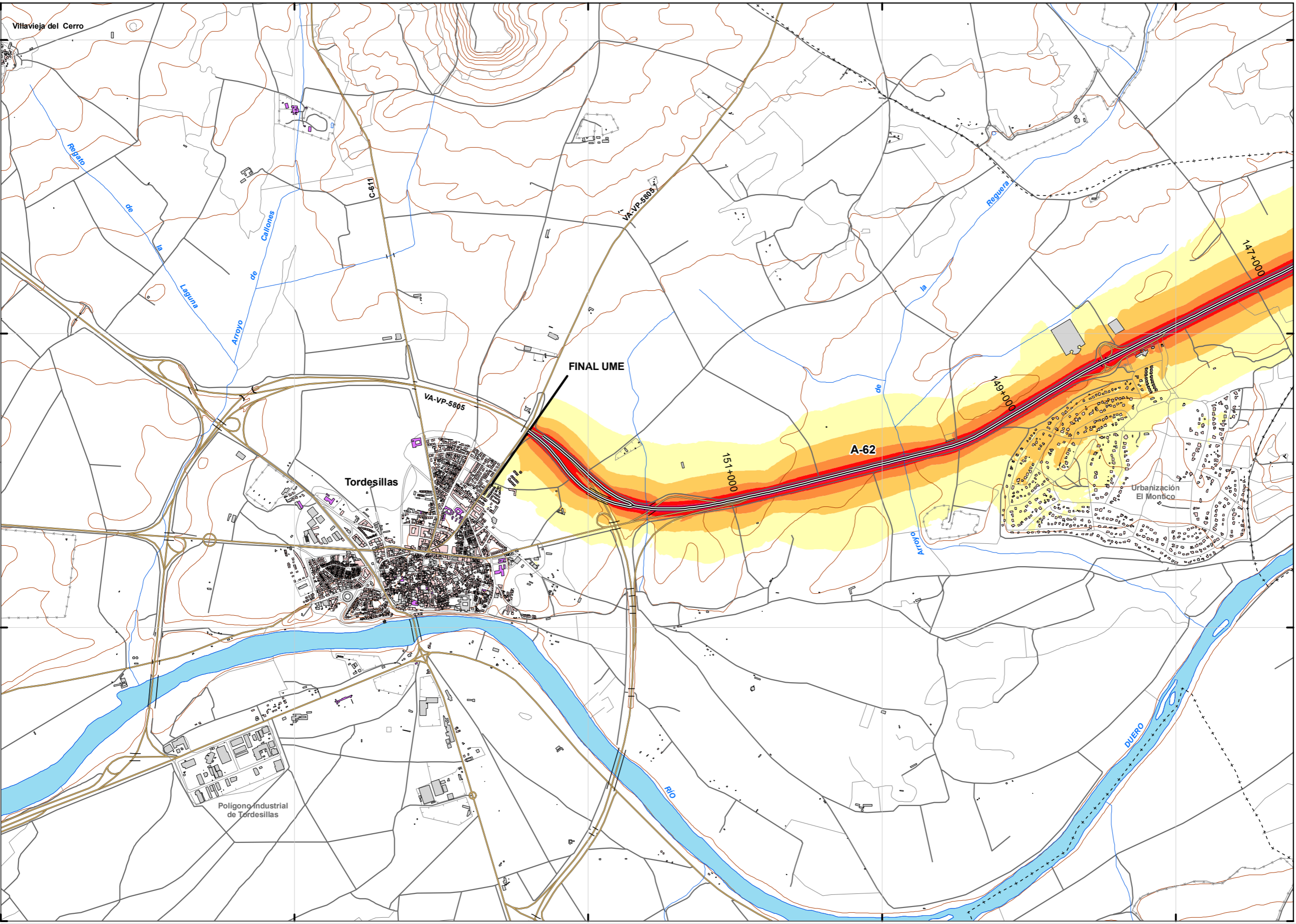
Tipos de edificio

Uso residencial
Uso sanitario o docente
Uso industrial o comercial

Elementos cartográficos

Eje de la UME
Viaductos
Túneles
Carreteras
Otras vías
FFCC
Curva de nivel maestra
Curva de nivel
Hidrografía
+ - + Límite de provincia
+ - - + Límite de municipio
Otros elementos cartográficos





UNIDAD DE MAPA  
47\_A-62\_1  
(P.K. 100+870 - P.K. 151+980)

LEYENDA TEMÁTICA  
Nivel sonoro (dB(A))

50-54	65-69
55-59	> 70
60-64	

Barreras acústicas

- Pantalla acústica
- Dique de tierra
- Jardineras

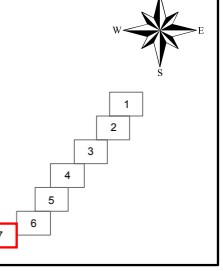
Tipos de edificio

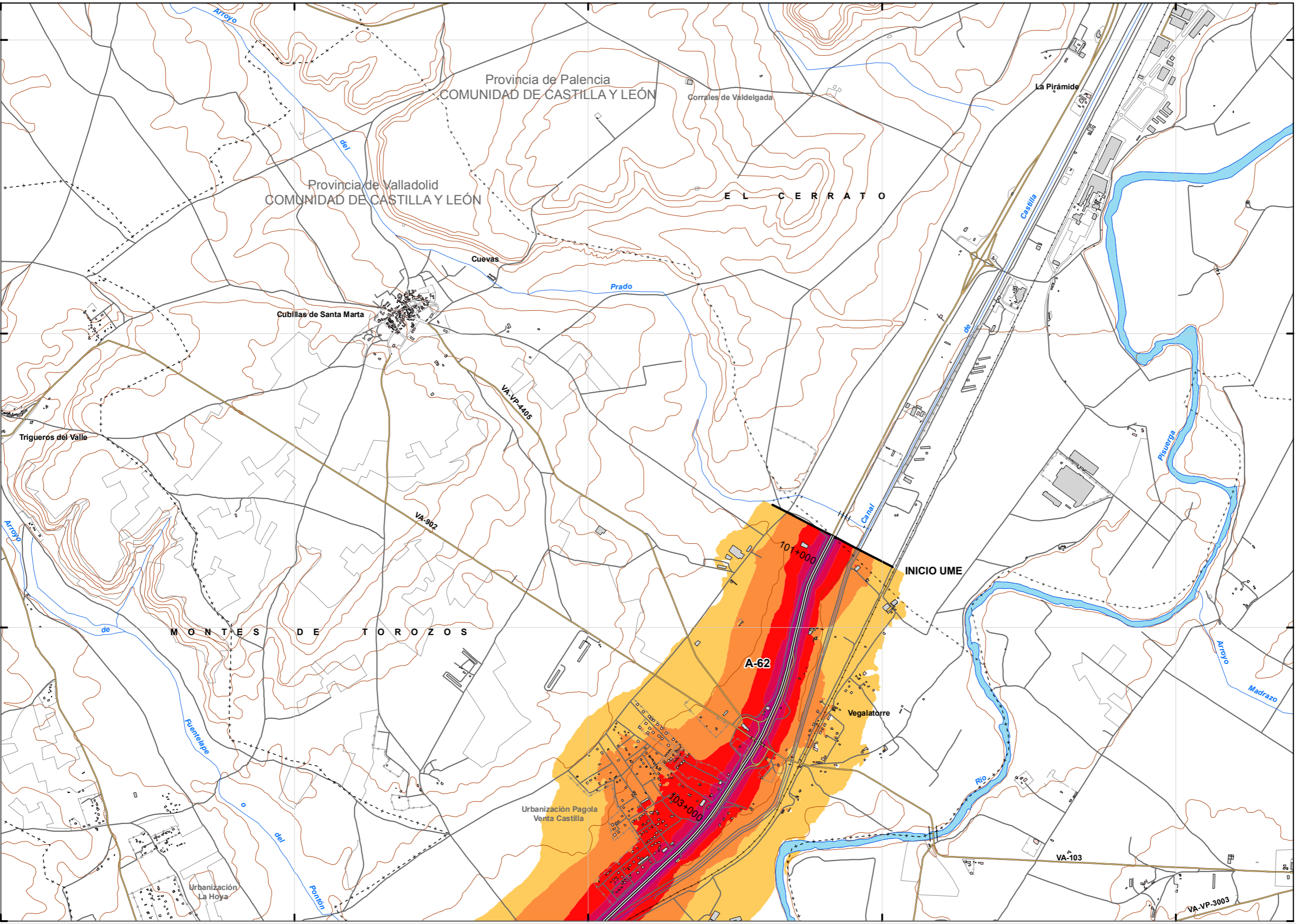
- Uso residencial
- Uso sanitario o docente
- Uso industrial o comercial

Elementos cartográficos

- Eje de la UME
- Viaductos
- Túneles
- Carreteras
- Otras vías
- FFCC
- Curva de nivel maestra
- Curva de nivel
- Hidrografía
- Límite de provincia
- Límite de municipio
- Otros elementos cartográficos

MINUTA





UNIDAD DE MAPA  
47\_A-62\_1  
(P.K. 100+870 - P.K. 151+980)

LEYENDA TEMÁTICA  
Nivel sonoro (dB(A))

55-59	70-74
60-64	> 75
65-69	

Barreras acústicas

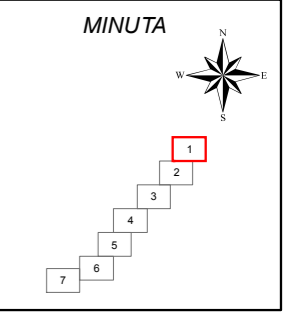
Pantalla acústica
Dique de tierra
Jardineras

Tipos de edificio

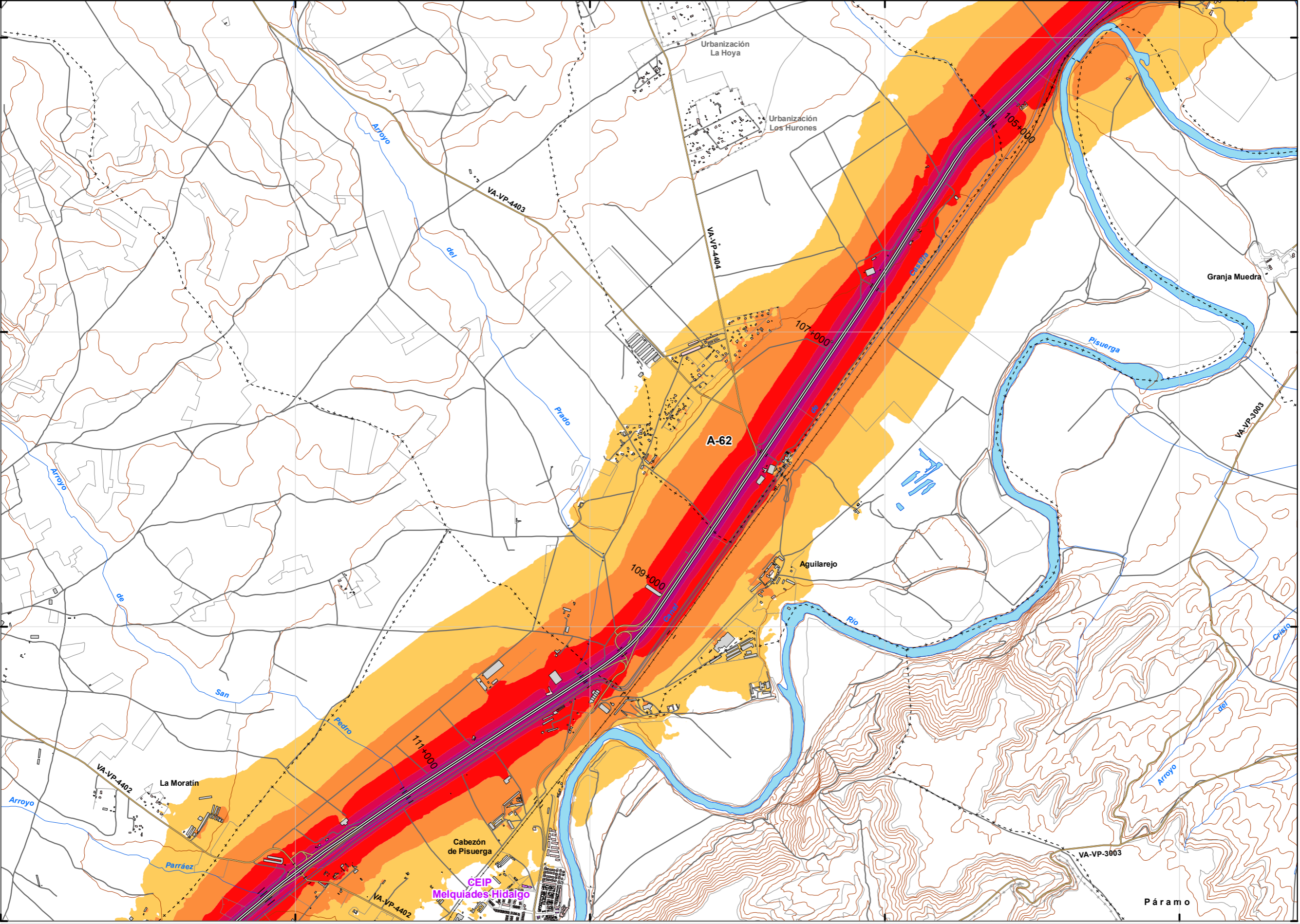
Uso residencial
Uso sanitario o docente
Uso industrial o comercial

Elementos cartográficos

Eje de la UME
Viaductos
Túneles
Carreteras
Otras vías
FFCC
Curva de nivel maestra
Curva de nivel
Hidrografía
+ - + Límite de provincia
+ - - + Límite de municipio
Otros elementos cartográficos



UNIDAD DE MAPA  
47\_A-62\_1  
(P.K. 100+870 - P.K. 151+980)



LEYENDA TEMÁTICA  
Nivel sonoro (dB(A))

55-59	70-74
60-64	> 75
65-69	

Barreras acústicas

- Pantalla acústica
- Dique de tierra
- Jardineras

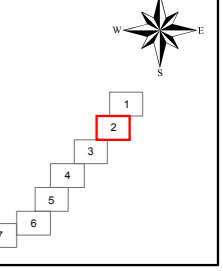
Tipos de edificio

- Uso residencial
- Uso sanitario o docente
- Uso industrial o comercial

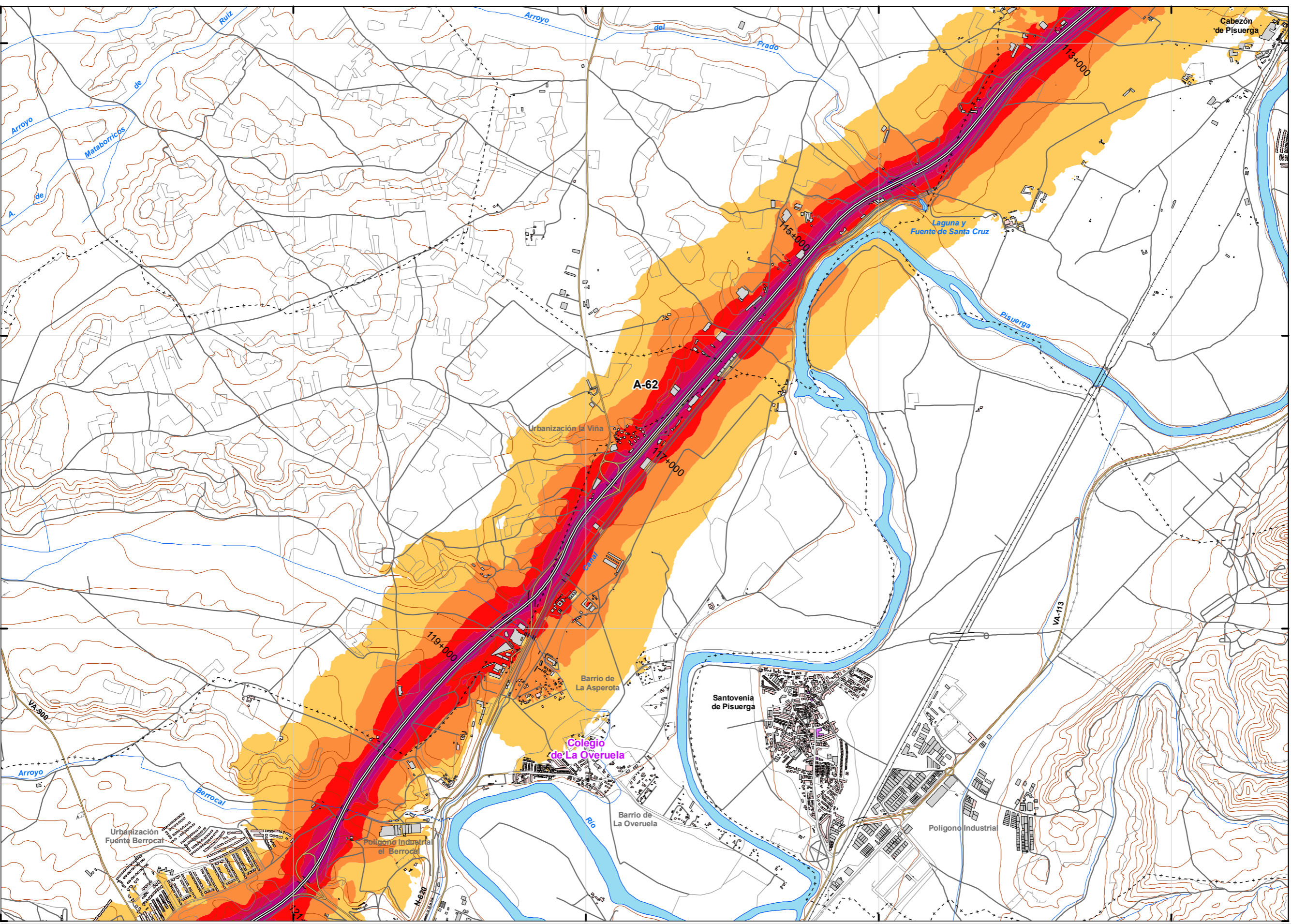
Elementos cartográficos

- Eje de la UME
- Viaductos
- Túneles
- Carreteras
- Otras vías
- FFCC
- Curva de nivel maestra
- Curva de nivel
- Hidrografía
- Límite de provincia
- Límite de municipio
- Otros elementos cartográficos

MINUTA







UNIDAD DE MAPA  
47\_A-62\_1  
(P.K. 100+870 - P.K. 151+980)

LEYENDA TEMÁTICA  
Nivel sonoro (dB(A))

55-59	70-74
60-64	> 75
65-69	

Barreras acústicas

Pantalla acústica
Dique de tierra
Jardineras

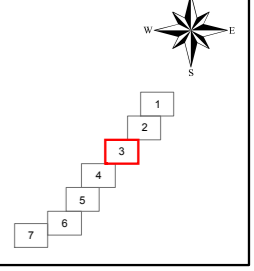
Tipos de edificio

Uso residencial
Uso sanitario o docente
Uso industrial o comercial

Elementos cartográficos

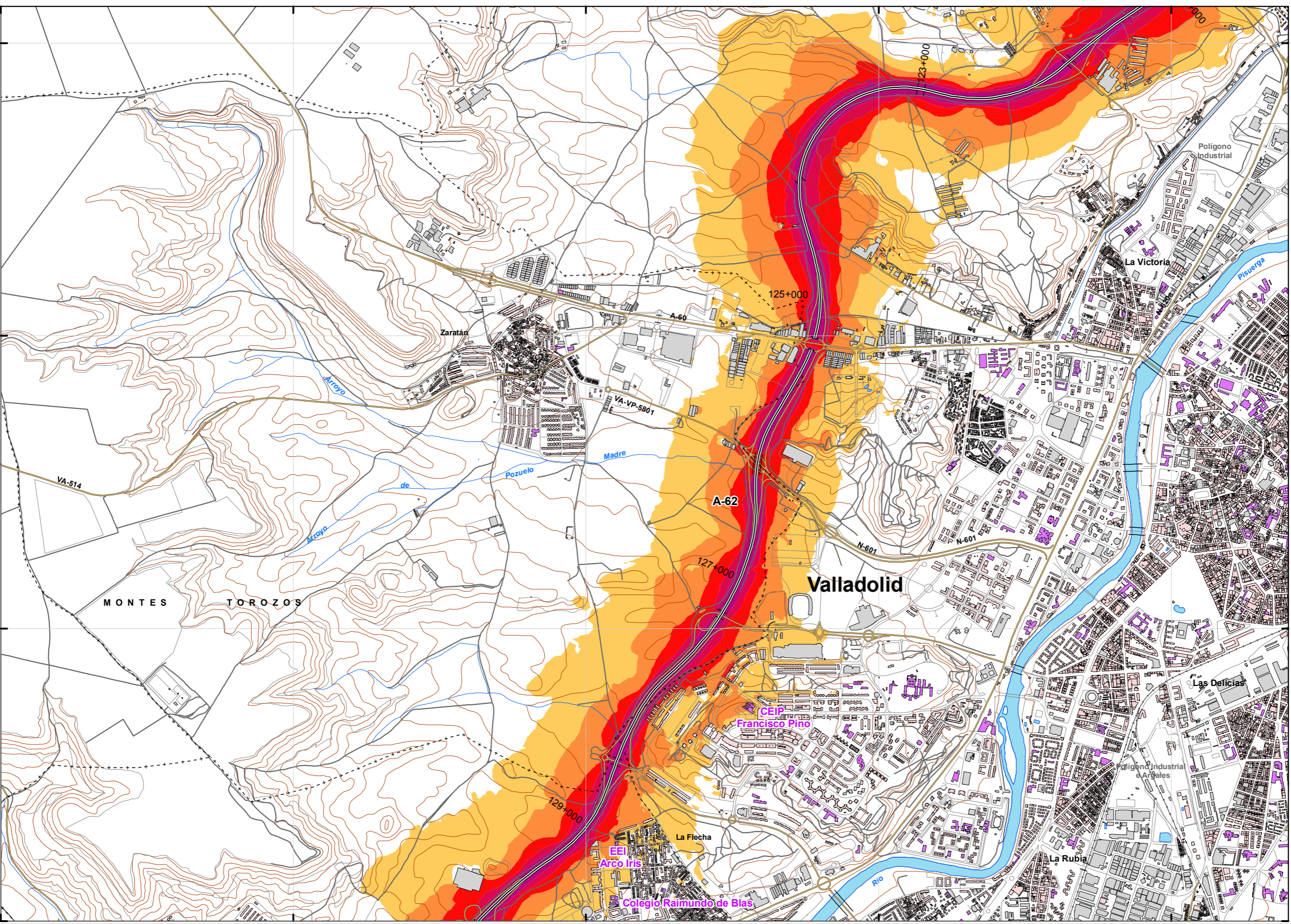
Eje de la UME
Viaductos
Túneles
Carreteras
Otras vías
FFCC
Curva de nivel maestra
Curva de nivel
Hidrografía
+ - + Límite de provincia
+ - - + Límite de municipio
Otros elementos cartográficos

MINUTA



347860 349860 351860 353860 355860

4615665 4613665 4611665 4609665



UNIDAD DE MAPA  
47\_A-62\_1  
(P.K. 100+870 - P.K. 151+980)

LEYENDA TEMÁTICA  
Nivel sonoro (dB(A))

55-59	70-74
60-64	> 75
65-69	

Barreras acústicas

Pantalla acústica
Dique de tierra
Jardineras

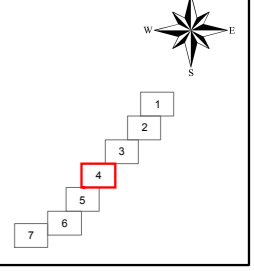
Tipos de edificio

Uso residencial
Uso sanitario o docente
Uso industrial o comercial

Elementos cartográficos

Eje de la UME
Viaductos
Túneles
Carreteras
Otras vías
FFCC
Curva de nivel maestra
Curva de nivel
Hidrografía
Limite de provincia
Limite de municipio
Otros elementos cartográficos

MINUTA



UNIDAD DE MAPA  
47\_A-62\_1  
(P.K. 100+870 - P.K. 151+980)

LEYENDA TEMÁTICA  
Nivel sonoro (dB(A))

55-59	70-74
60-64	> 75
65-69	

Barreras acústicas

	Pantalla acústica
	Dique de tierra
	Jardineras

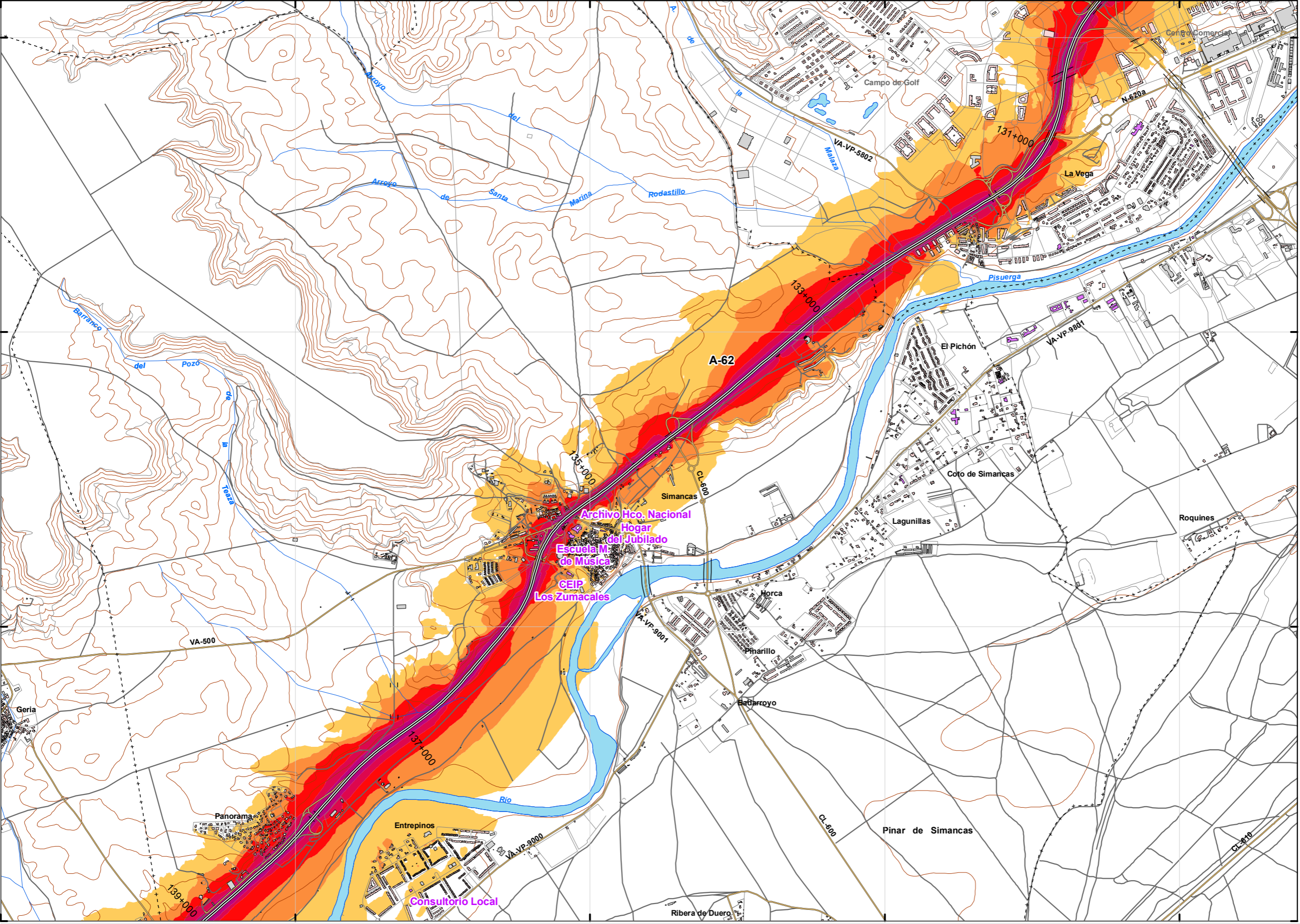
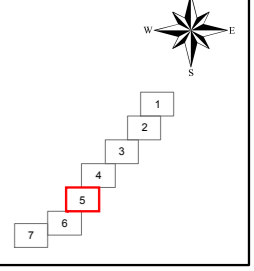
Tipos de edificio

	Uso residencial
	Uso sanitario o docente
	Uso industrial o comercial

Elementos cartográficos

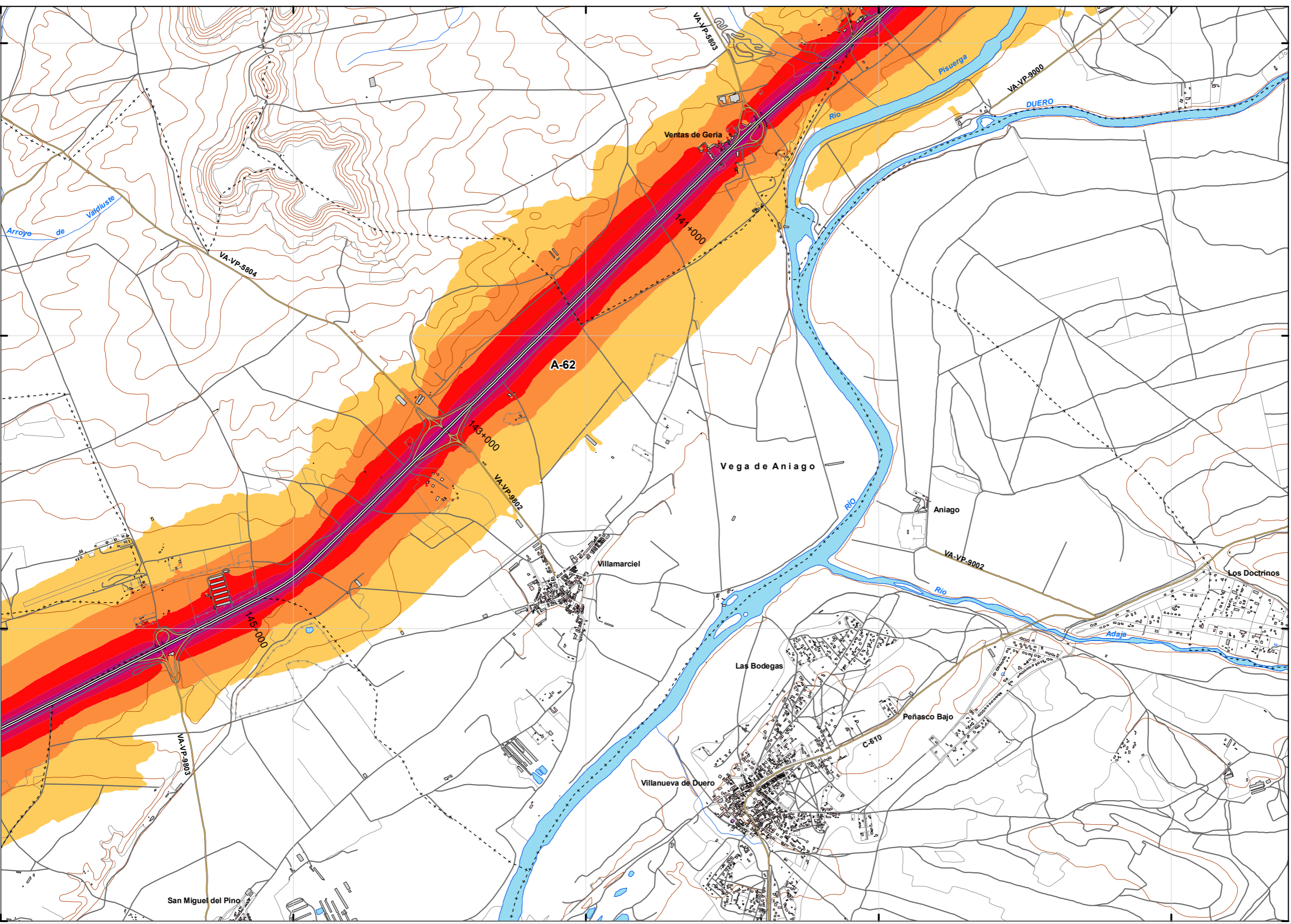
	Eje de la UME
	Viaductos
	Túneles
	Carreteras
	Otras vías
	FFCC
	Curva de nivel maestra
	Curva de nivel
	Hidrografía
	Límite de provincia
	Límite de municipio
	Otros elementos cartográficos

MINUTA



338960 340960 342960 344960 346960

4603165  
4601165  
4599165  
4597165



UNIDAD DE MAPA  
47\_A-62\_1  
(P.K. 100+870 - P.K. 151+980)

LEYENDA TEMÁTICA  
Nivel sonoro (dB(A))

55-59	70-74
60-64	> 75
65-69	

Barreras acústicas

- Pantalla acústica
- Dique de tierra
- Jardineras

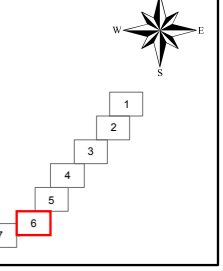
Tipos de edificio

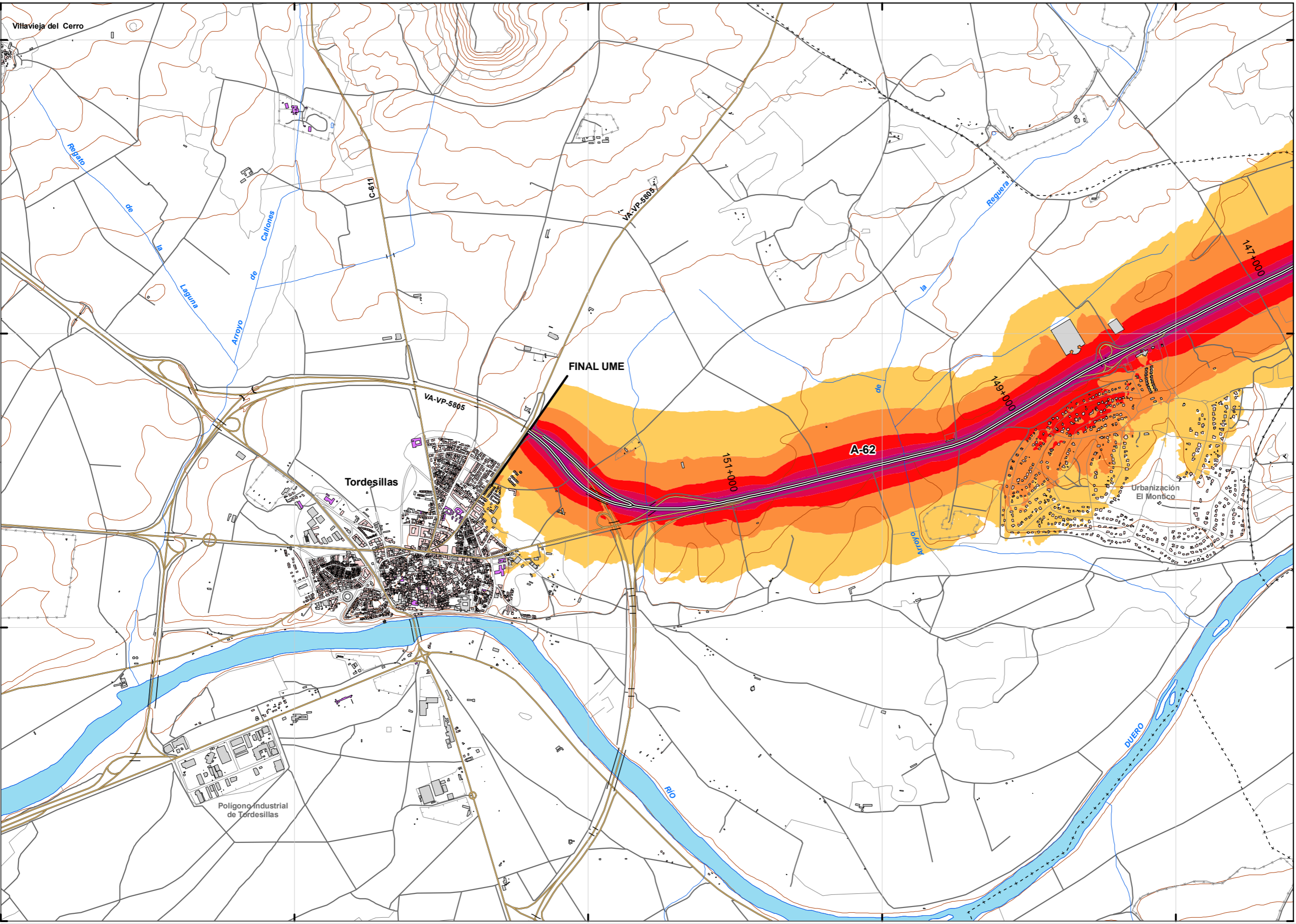
- Uso residencial
- Uso sanitario o docente
- Uso industrial o comercial

Elementos cartográficos

- Eje de la UME
- Viaductos
- Túneles
- Carreteras
- Otras vías
- FFCC
- Curva de nivel maestra
- Curva de nivel
- Hidrografía
- Límite de provincia
- Límite de municipio
- Otros elementos cartográficos

MINUTA





UNIDAD DE MAPA  
47\_A-62\_1  
(P.K. 100+870 - P.K. 151+980)

LEYENDA TEMÁTICA  
Nivel sonoro (dB(A))

- 55-59
  - 60-64
  - 65-69
  - 70-74
  - > 75
- Barreras acústicas

- Pantalla acústica
- Dique de tierra
- Jardineras

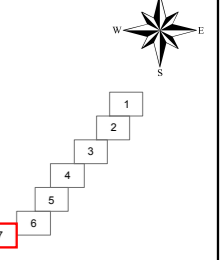
Tipos de edificio

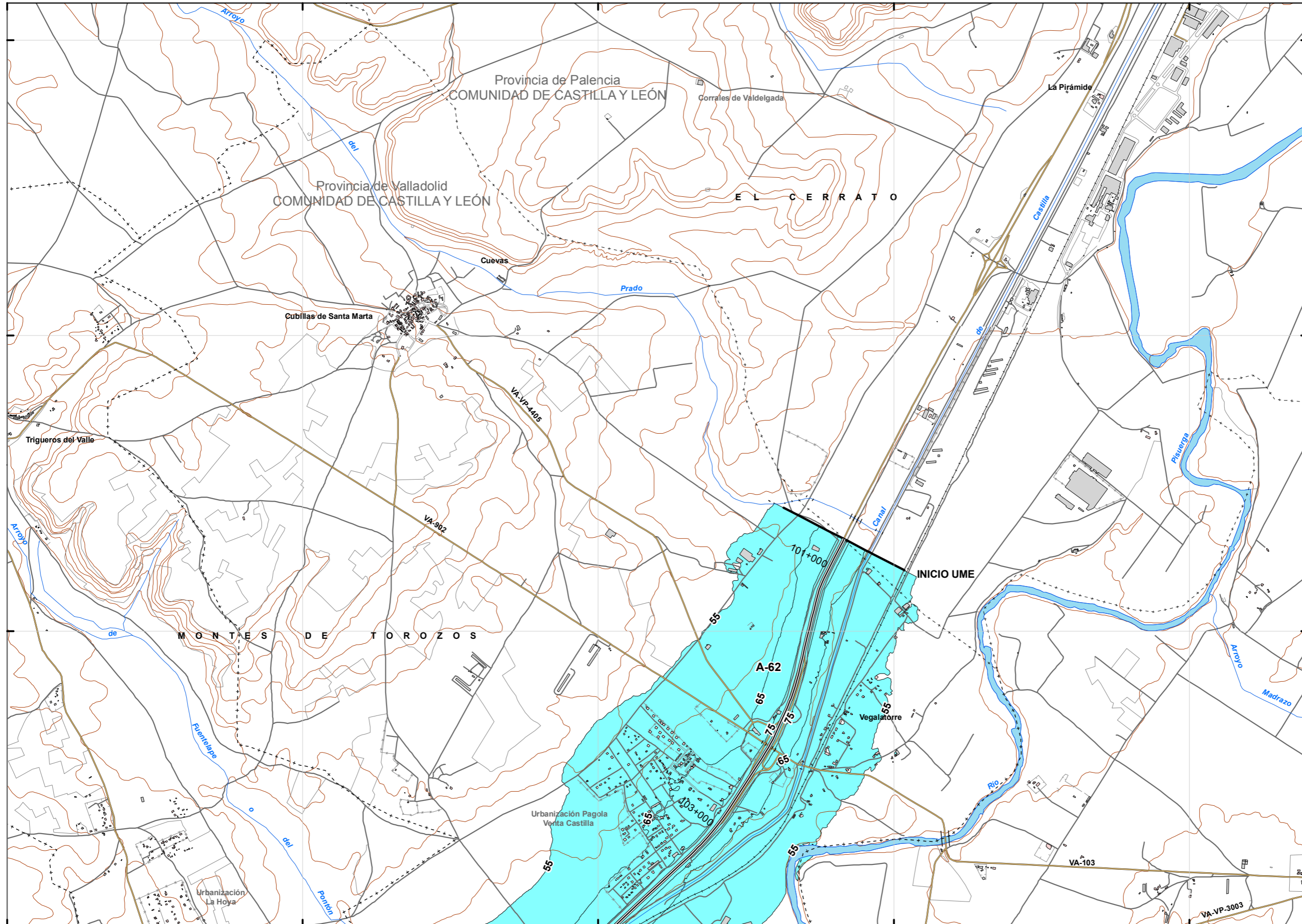
- Uso residencial
- Uso sanitario o docente
- Uso industrial o comercial

Elementos cartográficos

- Eje de la UME
- Viaductos
- Túneles
- Carreteras
- Otras vías
- FFCC
- Curva de nivel maestra
- Curva de nivel
- Hidrografía
- Límite de provincia
- Límite de municipio
- Otros elementos cartográficos

MINUTA





**UNIDAD DE MAPA**  
47\_A-62\_1  
(P.K. 100+870 - P.K. 151+980)

**Superficies afectadas**

Lden	Superficie (km <sup>2</sup> )
>55 dB	63,47
>65 dB	16,60
>75 dB	4,25

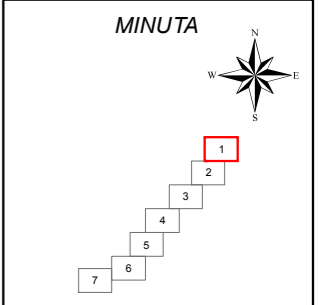
**Población expuesta**

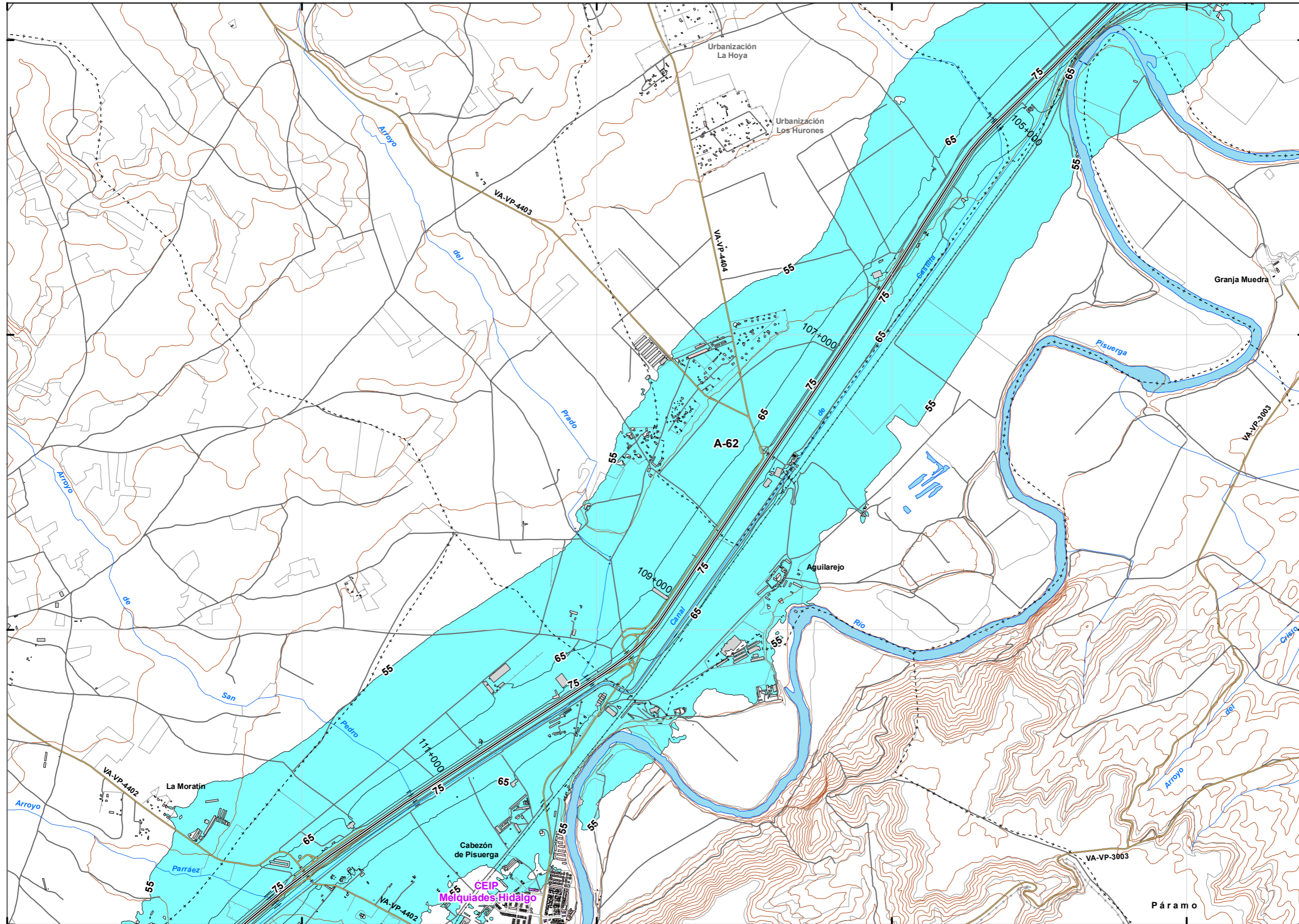
Lden	Viviendas (centenas)	Nº personas (centenas)
>55 dB	71	120
>65 dB	7	13
>75 dB	0	0

**Hospitales y colegios expuestos**

Lden	Nº hospitales	Nº colegios
>55 dB	0	6
>65 dB	0	0
>75 dB	0	0

- LEYENDA TEMÁTICA**
- Zona de afección**
- Zona de afección
  - Isófonas de 55, 65 y 75 dB
- Barreras acústicas**
- Pantalla acústica
  - Dique de tierra
  - Jardineras
- Tipos de edificio**
- Uso residencial
  - Uso sanitario o docente
  - Uso industrial o comercial
- Elementos cartográficos**
- Eje de la UME
  - Viaductos
  - Túneles
  - Carreteras
  - Otras vías
  - FFCC
  - Curva de nivel maestra
  - Curva de nivel
  - Hidrografía
  - Límite de provincia
  - Límite de municipio
  - Otros elementos cartográficos





UNIDAD DE MAPA  
47\_A-62\_1  
(P.K. 100+870 - P.K. 151+980)

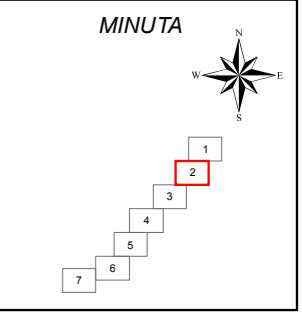
Superficies afectadas	
Lden	Superficie (km <sup>2</sup> )
>55 dB	63,47
>65 dB	16,60
>75 dB	4,25

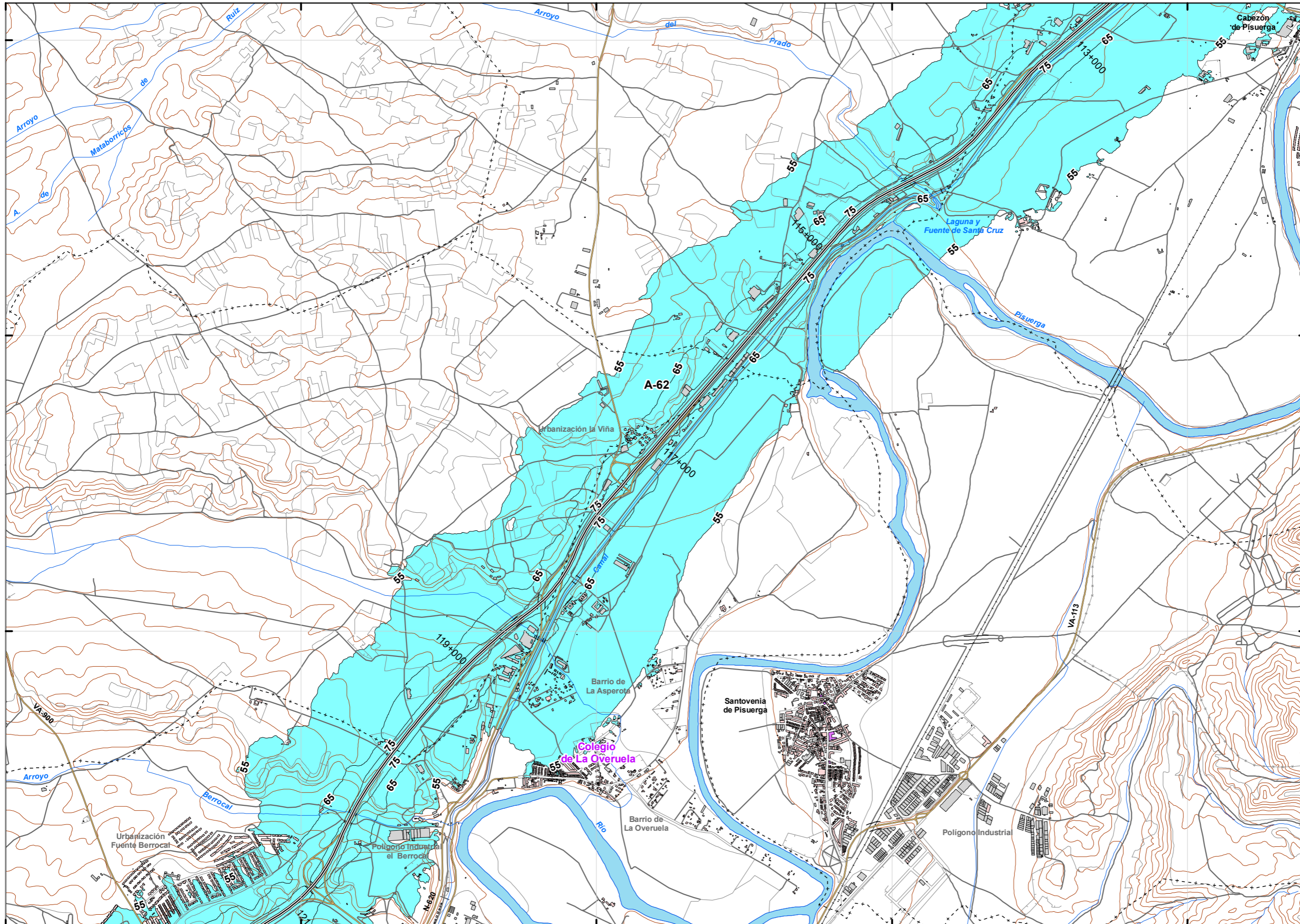
Población expuesta		
Lden	Viviendas (centenas)	Nº personas (centenas)
>55 dB	71	120
>65 dB	7	13
>75 dB	0	0

Hospitales y colegios expuestos		
Lden	Nº hospitales	Nº colegios
>55 dB	0	6
>65 dB	0	0
>75 dB	0	0

- LEYENDA TEMÁTICA**
- Zona de afectación**
- Zona de afectación
  - Isófonas de 55, 65 y 75 dB
- Barreras acústicas**
- Pantalla acústica
  - Dique de tierra
  - Jardineras
- Tipos de edificio**
- Uso residencial
  - Uso sanitario o docente
  - Uso industrial o comercial

- Elementos cartográficos**
- Eje de la UME
  - Viaductos
  - Túneles
  - Carreteras
  - Otras vías
  - FFCC
  - Curva de nivel maestra
  - Curva de nivel
  - Hidrografía
  - Límite de provincia
  - Límite de municipio
  - Otros elementos cartográficos





UNIDAD DE MAPA  
47\_A-62\_1  
(P.K. 100+870 - P.K. 151+980)

**Superficies afectadas**

Lden	Superficie (km <sup>2</sup> )
>55 dB	63,47
>65 dB	16,60
>75 dB	4,25

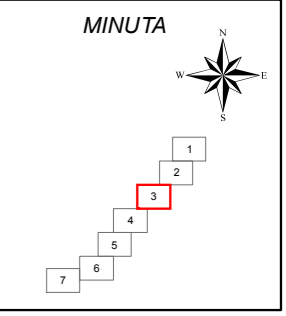
**Población expuesta**

Lden	Viviendas (centenas)	Nº personas (centenas)
>55 dB	71	120
>65 dB	7	13
>75 dB	0	0

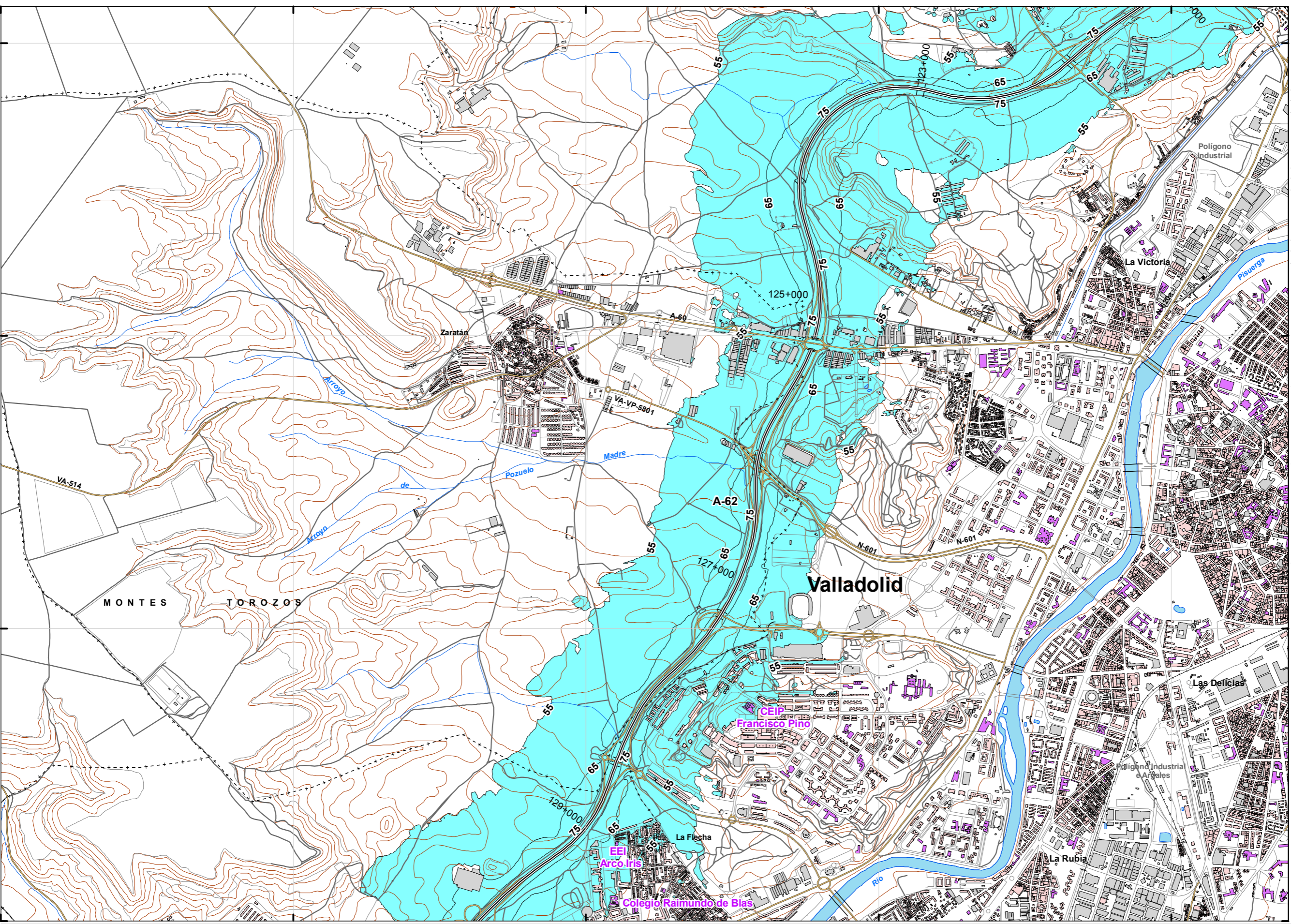
**Hospitales y colegios expuestos**

Lden	Nº hospitales	Nº colegios
>55 dB	0	6
>65 dB	0	0
>75 dB	0	0

- LEYENDA TEMÁTICA**
- Zona de afectación**
- Zona de afectación
  - Isófonas de 55, 65 y 75 dB
- Barreras acústicas**
- Pantalla acústica
  - Dique de tierra
  - Jardineras
- Tipos de edificio**
- Uso residencial
  - Uso sanitario o docente
  - Uso industrial o comercial
- Elementos cartográficos**
- Eje de la UME
  - Viaductos
  - Túneles
  - Carreteras
  - Otras vías
  - FFCC
  - Curva de nivel maestra
  - Curva de nivel
  - Hidrografía
  - Límite de provincia
  - Límite de municipio
  - Otros elementos cartográficos







UNIDAD DE MAPA  
47\_A-62\_1  
(P.K. 100+870 - P.K. 151+980)

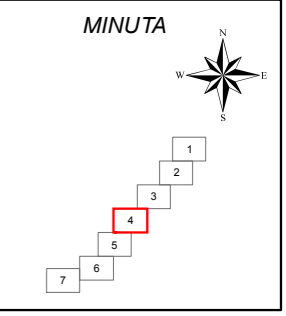
Superficies afectadas	
Lden	Superficie (km <sup>2</sup> )
>55 dB	63,47
>65 dB	16,80
>75 dB	4,25

Población expuesta		
Lden	Viviendas (centenas)	Nº personas (centenas)
>55 dB	71	120
>65 dB	7	13
>75 dB	0	0

Hospitales y colegios expuestos		
Lden	Nº hospitales	Nº colegios
>55 dB	0	6
>65 dB	0	0
>75 dB	0	0

LEYENDA TEMÁTICA

- Zona de afectación**
- Zona de afectación
  - Isófonas de 55, 65 y 75 dB
- Barreras acústicas**
- Pantalla acústica
  - Dique de tierra
  - Jardineras
- Tipos de edificio**
- Uso residencial
  - Uso sanitario o docente
  - Uso industrial o comercial
- Elementos cartográficos**
- Eje de la UME
  - Viaductos
  - Túneles
  - Carreteras
  - Otras vías
  - FFCC
  - Curva de nivel maestra
  - Curva de nivel
  - Hidrografía
  - Límite de provincia
  - Límite de municipio
  - Otros elementos cartográficos



343666

345666

347666

349666

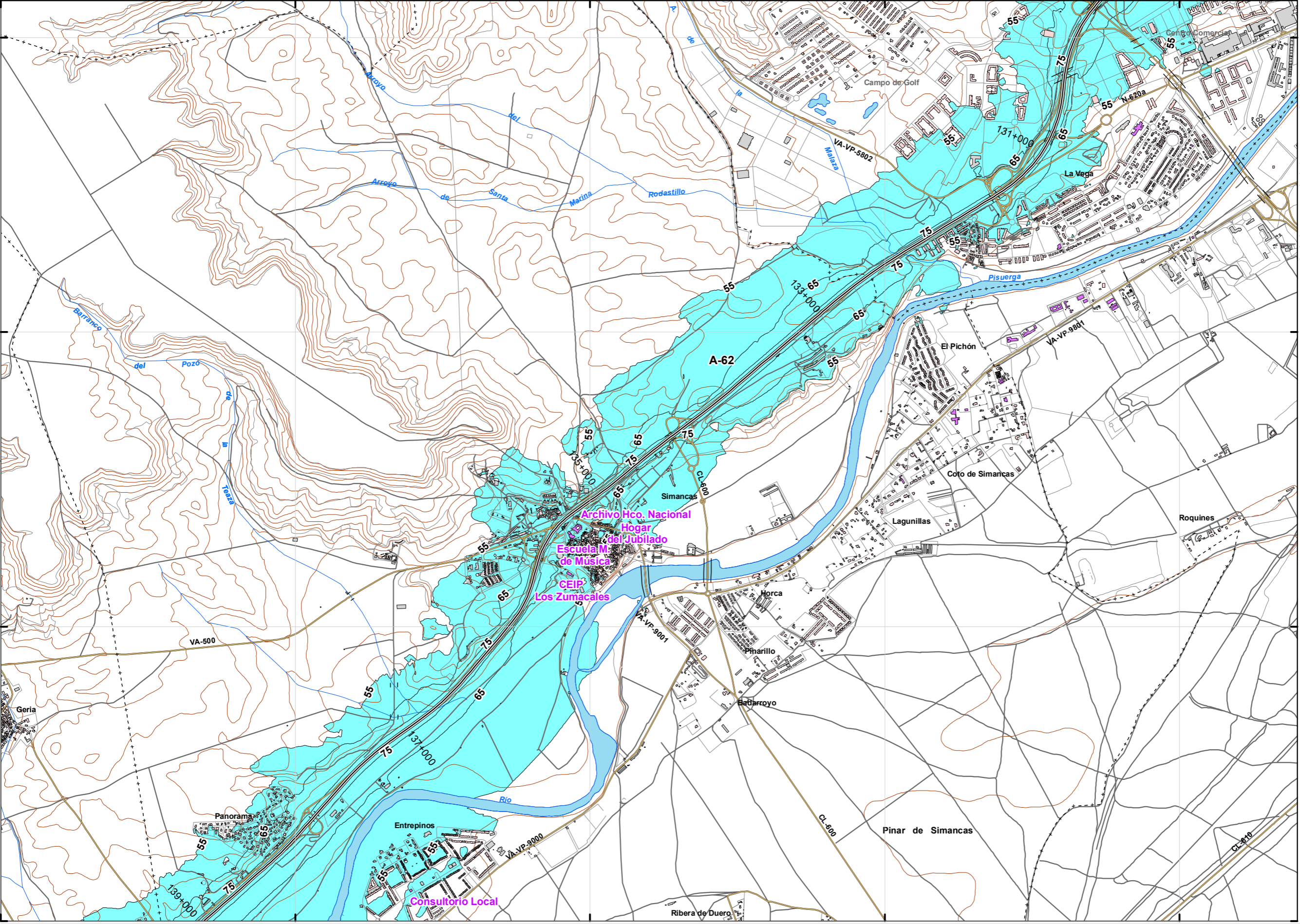
351666

4609415

4607415

4605415

4603415



UNIDAD DE MAPA  
47\_A-62\_1  
(P.K. 100+870 - P.K. 151+980)

**Superficies afectadas**

Lden	Superficie (km <sup>2</sup> )
>55 dB	63,47
>65 dB	16,60
>75 dB	4,25

**Población expuesta**

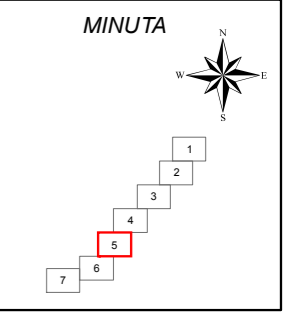
Lden	Viviendas (centenas)	Nº personas (centenas)
>55 dB	71	120
>65 dB	7	13
>75 dB	0	0

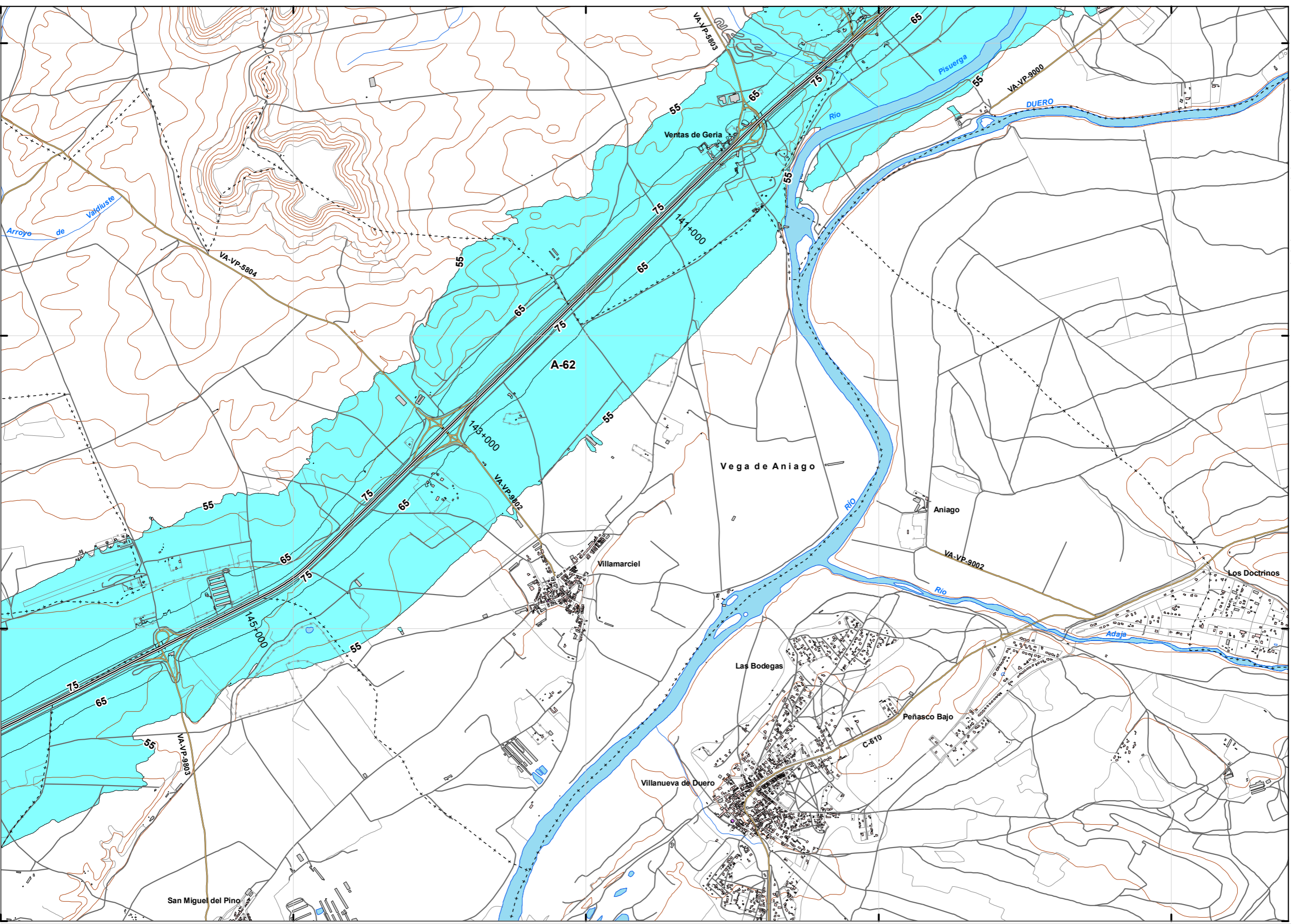
**Hospitales y colegios expuestos**

Lden	Nº hospitales	Nº colegios
>55 dB	0	6
>65 dB	0	0
>75 dB	0	0

**LEYENDA TEMÁTICA**

- Zona de afectación**
- Zona de afectación
  - Isófonas de 55, 65 y 75 dB
- Barreras acústicas**
- Pantalla acústica
  - Dique de tierra
  - Jardineras
- Tipos de edificio**
- Uso residencial
  - Uso sanitario o docente
  - Uso industrial o comercial
- Elementos cartográficos**
- Eje de la UME
  - Viaductos
  - Túneles
  - Carreteras
  - Otras vías
  - FFCC
  - Curva de nivel maestra
  - Curva de nivel
  - Hidrografía
  - Límite de provincia
  - Límite de municipio
  - Otros elementos cartográficos





UNIDAD DE MAPA  
47\_A-62\_1  
(P.K. 100+870 - P.K. 151+980)

**Superficies afectadas**

Lden	Superficie (km <sup>2</sup> )
>55 dB	63,47
>65 dB	16,60
>75 dB	4,25

**Población expuesta**

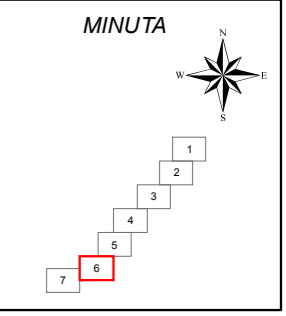
Lden	Viviendas (centenas)	Nº personas (centenas)
>55 dB	71	120
>65 dB	7	13
>75 dB	0	0

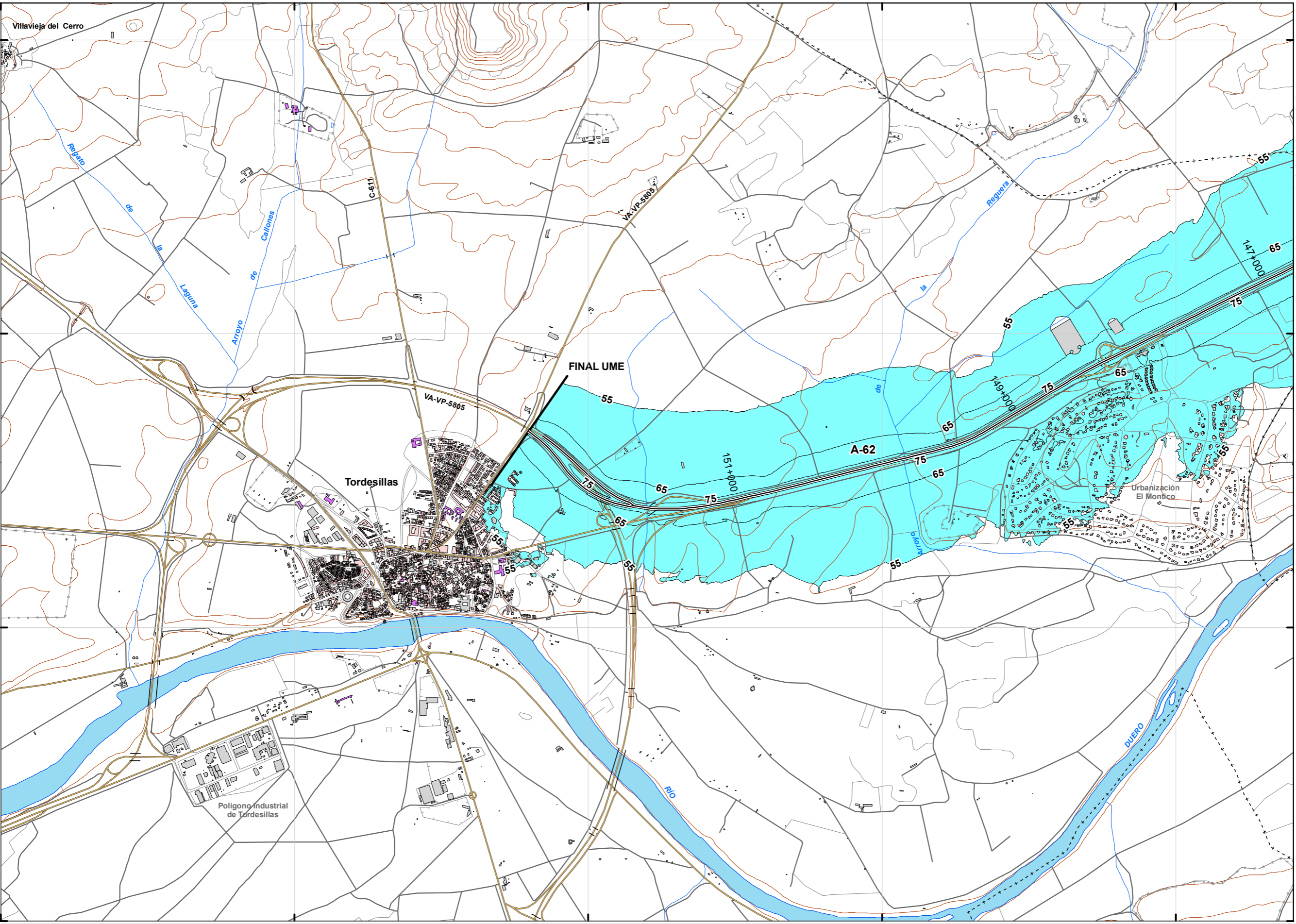
**Hospitales y colegios expuestos**

Lden	Nº hospitales	Nº colegios
>55 dB	0	6
>65 dB	0	0
>75 dB	0	0

- LEYENDA TEMÁTICA**
- Zona de afectación**
- Zona de afectación
  - Isófonas de 55, 65 y 75 dB
- Barreras acústicas**
- Pantalla acústica
  - Dique de tierra
  - Jardineras
- Tipos de edificio**
- Uso residencial
  - Uso sanitario o docente
  - Uso industrial o comercial

- Elementos cartográficos**
- Eje de la UME
  - Viaductos
  - Túneles
  - Carreteras
  - Otras vías
  - FFCC
  - Curva de nivel maestra
  - Curva de nivel
  - Hidrografía
  - Límite de provincia
  - Límite de municipio
  - Otros elementos cartográficos





UNIDAD DE MAPA  
47\_A-62\_1  
(P.K. 100+870 - P.K. 151+980)

Superficies afectadas	
Lden	Superficie (km <sup>2</sup> )
>55 dB	63,47
>65 dB	16,60
>75 dB	4,25

Población expuesta		
Lden	Viviendas (centenas)	Nº personas (centenas)
>55 dB	71	120
>65 dB	7	13
>75 dB	0	0

Hospitales y colegios expuestos		
Lden	Nº hospitales	Nº colegios
>55 dB	0	6
>65 dB	0	0
>75 dB	0	0

LEYENDA TEMÁTICA  
Zona de afectación

- Zona de afectación
- Isófonas de 55, 65 y 75 dB

- Barreras acústicas
- Pantalla acústica
  - Dique de tierra
  - Jardineras

- Tipos de edificio
- Uso residencial
  - Uso sanitario o docente
  - Uso industrial o comercial

Elementos cartográficos

- Eje de la UME
- Viaductos
- Túneles
- Carreteras
- Otras vías
- FFCC
- Curva de nivel maestra
- Curva de nivel
- Hidrografía
- Límite de provincia
- Límite de municipio
- Otros elementos cartográficos

