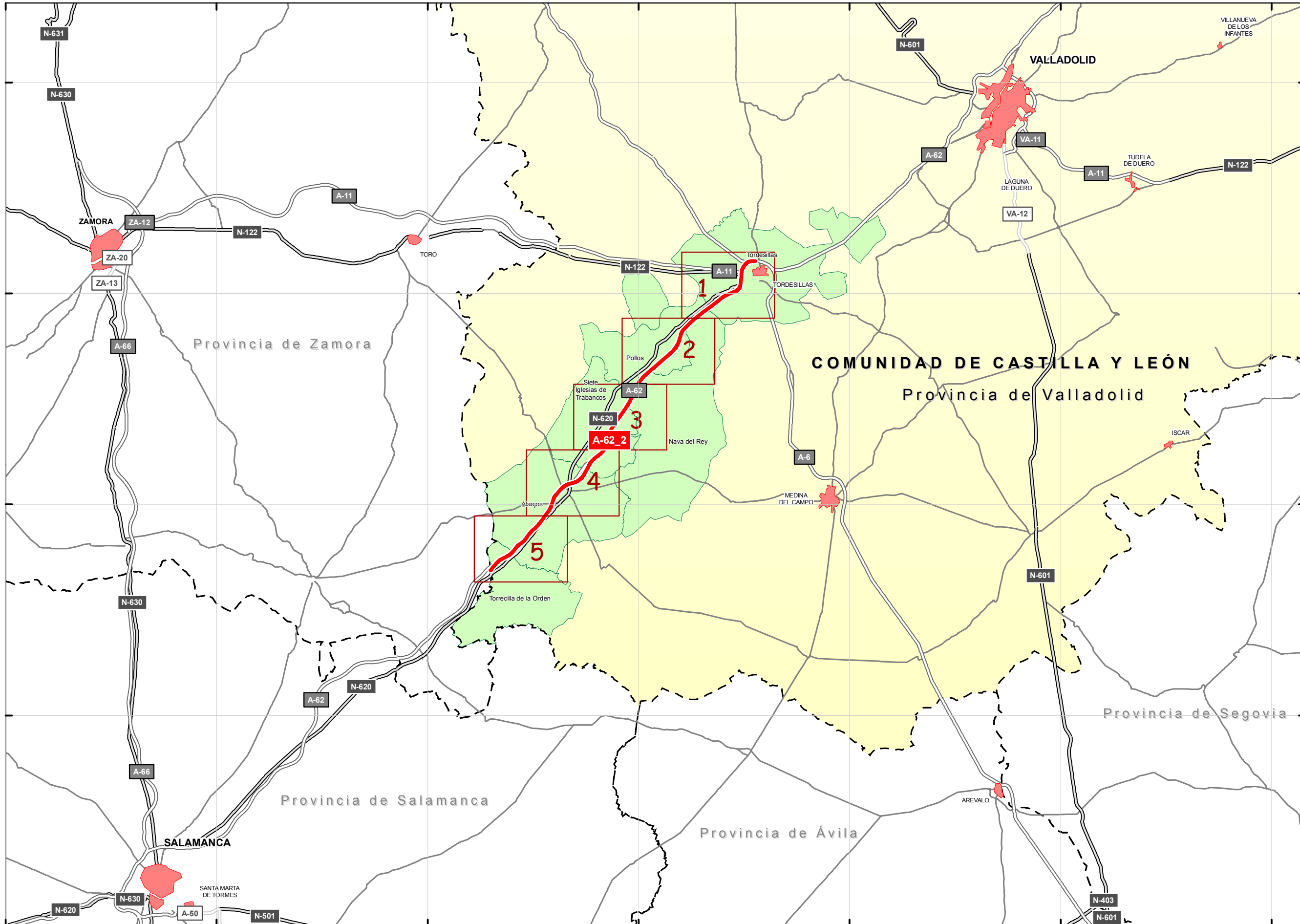


261533 281533 301533 321533 341533 361533 381533

4614644
4594644
4574644
4554644
4534644

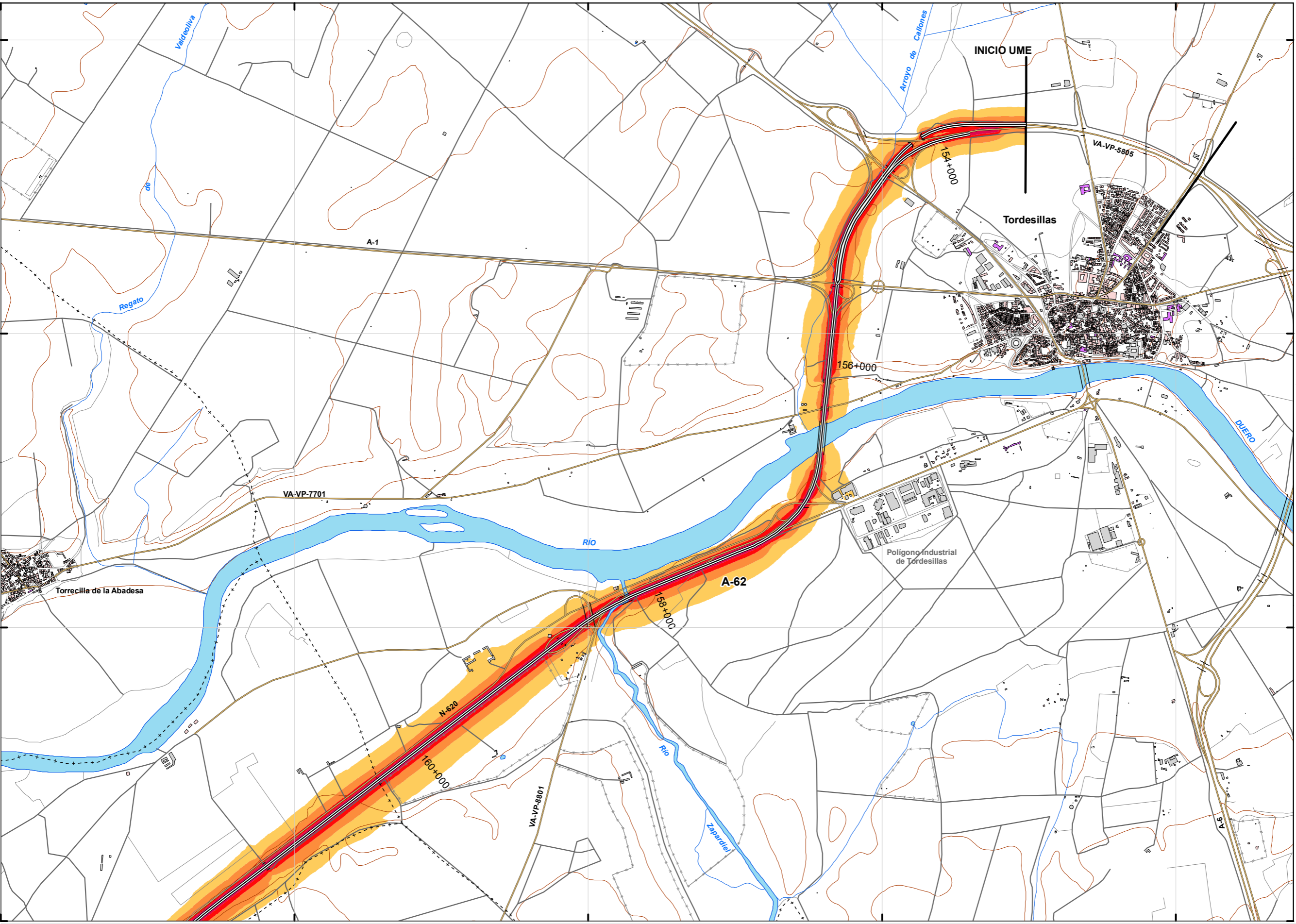


UNIDAD DE MAPA
47_A-62_2
(P.K. 153+360 - P.K. 192+850)

LEYENDA TEMÁTICA

- UMEs a estudio. Eje
— 47_A-62_2
- Poblaciones**
- LA BAÑEZA < 35.000 hab.
 - PONFERRADA 35.000 < hab. > 70.000
 - LEÓN > 70.000 hab.
- Municipios afectados
- Comunidades Autónomas
- Infraestructuras viarias**
- Autovías y Autopistas
 - Doble Calzada
 - Carretera Convencional
 - Carreteras autonómicas





UNIDAD DE MAPA
47_A-62_2
(P.K. 153+360 - P.K. 192+850)

LEYENDA TEMÁTICA
Nivel sonoro (dB(A))

55-59	70-74
60-64	> 75
65-69	

Barreras acústicas

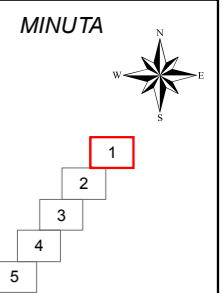
- Pantalla acústica
- Dique de tierra
- Jardineras

Tipos de edificio

- Uso residencial
- Uso sanitario o docente
- Uso industrial o comercial

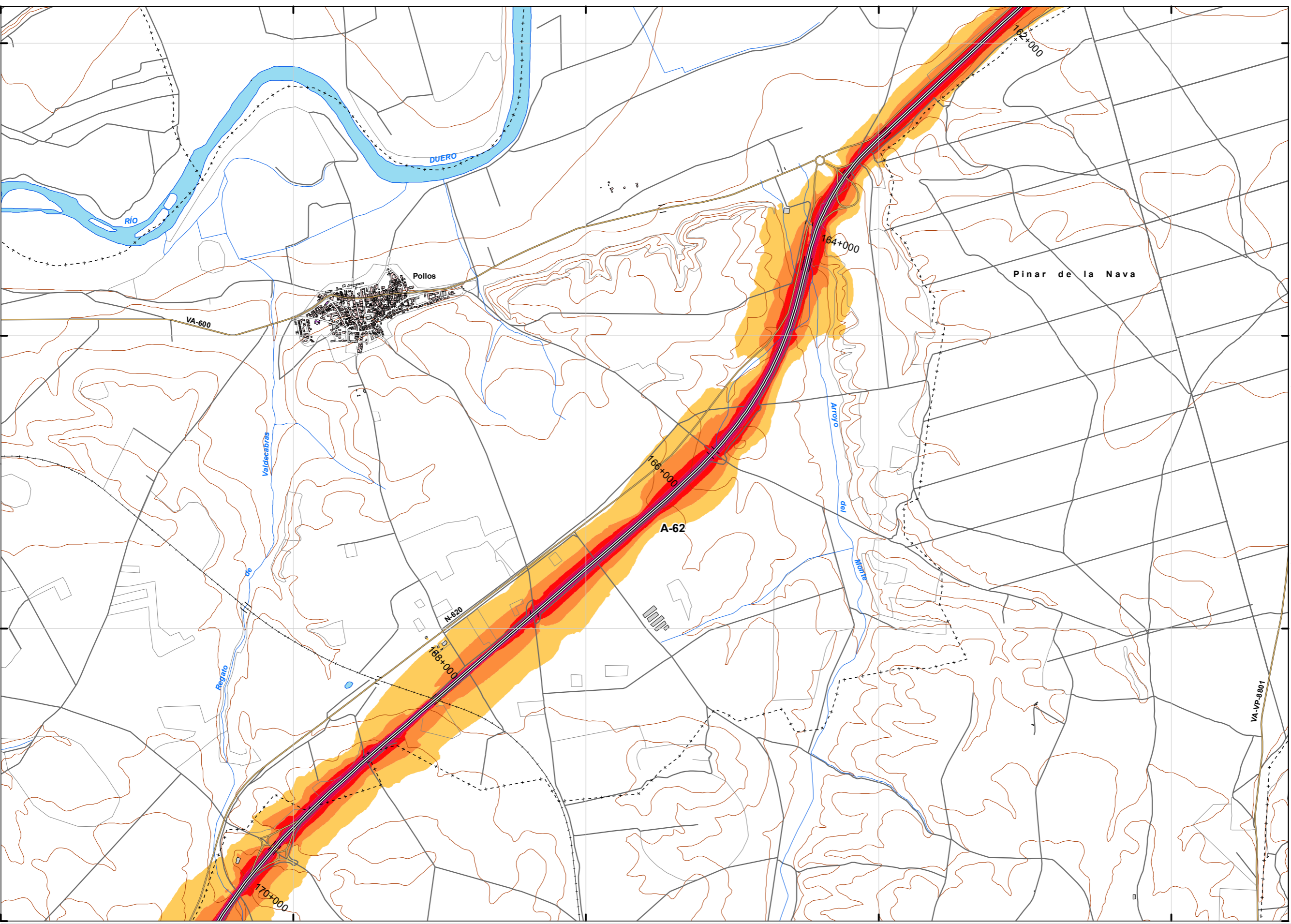
Elementos cartográficos

- Eje de la UME
- Viaductos
- Túneles
- Carreteras
- Otras vías
- FFCC
- Curva de nivel maestra
- Curva de nivel
- Hidrografía
- Límite de provincia
- Límite de municipio
- Otros elementos cartográficos



319963 321963 323963 325963 327963

4592048
4590048
4588048
4586048



UNIDAD DE MAPA
47_A-62_2
(P.K. 153+360 - P.K. 192+850)

LEYENDA TEMÁTICA
Nivel sonoro (dB(A))

55-59	70-74
60-64	> 75
65-69	

Barreras acústicas

Pantalla acústica
Dique de tierra
Jardineras

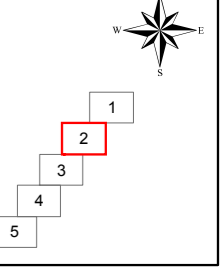
Tipos de edificio

Uso residencial
Uso sanitario o docente
Uso industrial o comercial

Elementos cartográficos

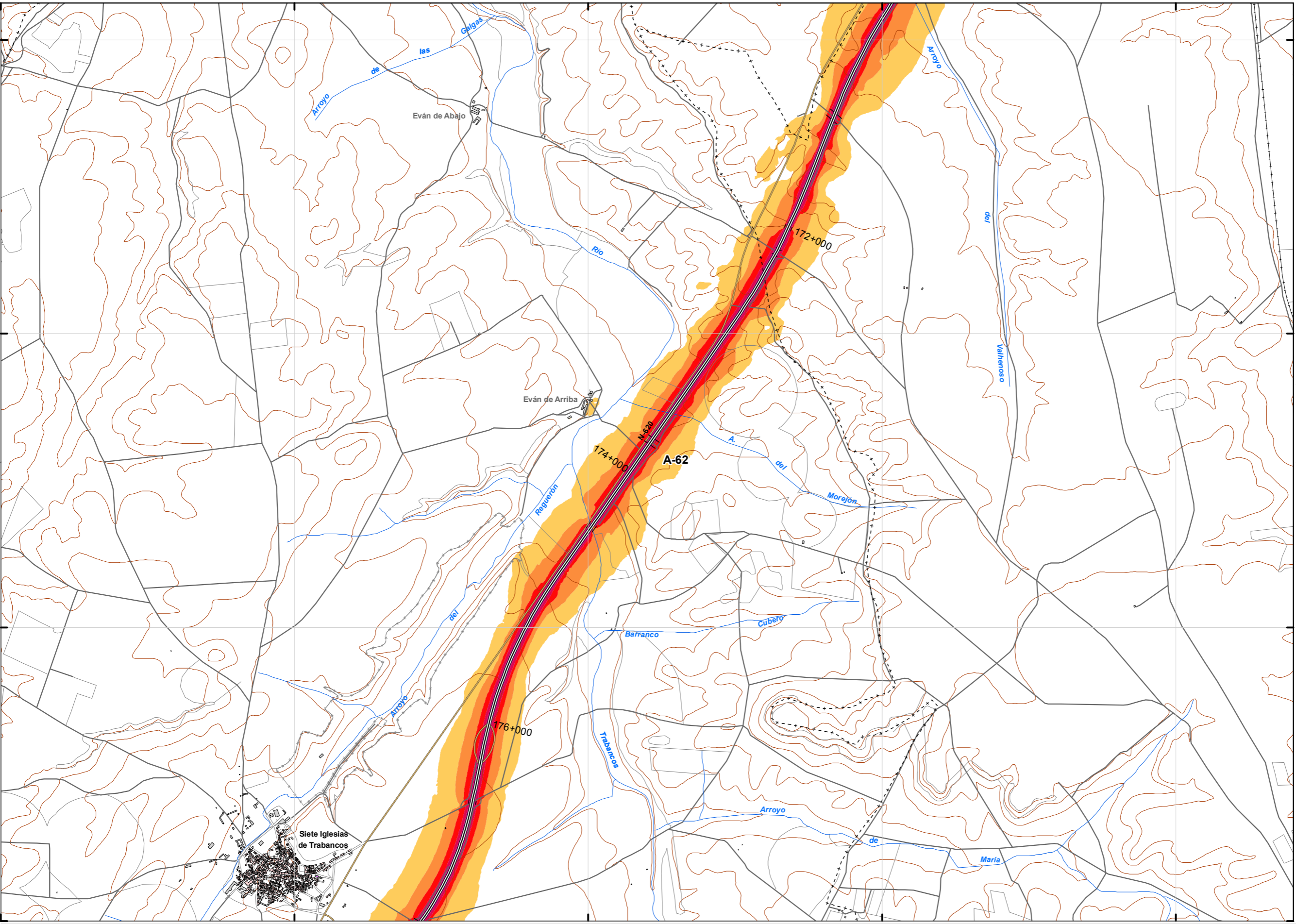
Eje de la UME
Viaductos
Túneles
Carreteras
Otras vías
FFCC
Curva de nivel maestra
Curva de nivel
Hidrografía
Limite de provincia
Limite de municipio
Otros elementos cartográficos

MINUTA



315386 317386 319386 321386 323386

4585798
4583798
4581798
4579798



UNIDAD DE MAPA
47_A-62_2
(P.K. 153+360 - P.K. 192+850)

LEYENDA TEMÁTICA
Nivel sonoro (dB(A))

55-59	70-74
60-64	> 75
65-69	

Barreras acústicas

Pantalla acústica
Dique de tierra
Jardineras

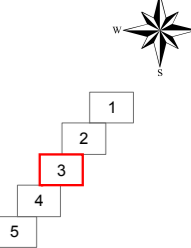
Tipos de edificio

Uso residencial
Uso sanitario o docente
Uso industrial o comercial

Elementos cartográficos

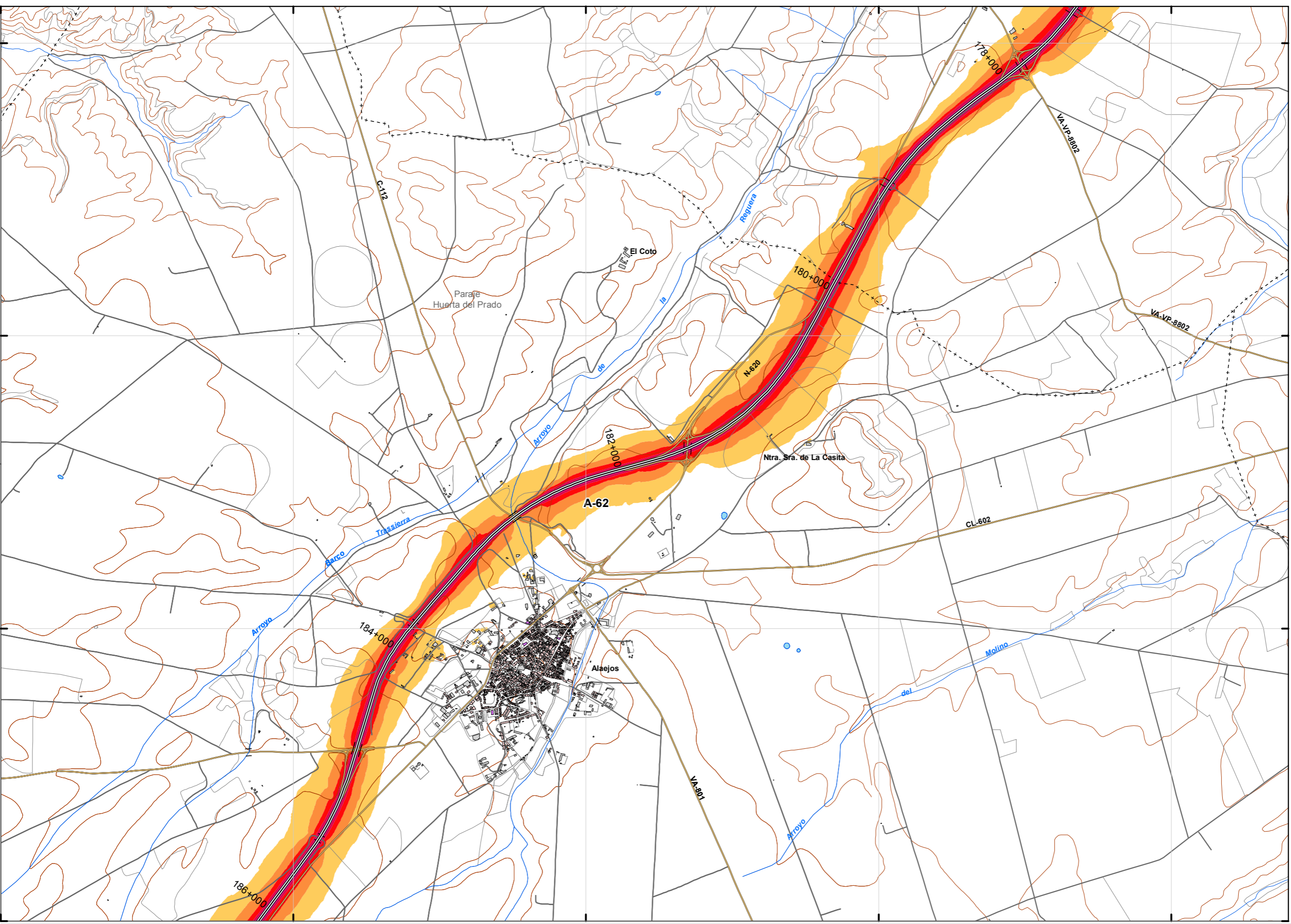
Eje de la UME
Viaductos
Túneles
Carreteras
Otras vías
FFCC
Curva de nivel maestra
Curva de nivel
Hidrografía
Límite de provincia
Límite de municipio
Otros elementos cartográficos

MINUTA



310895 312895 314895 316895 318895

4579548
4577548
4575548
4573548



UNIDAD DE MAPA
47_A-62_2
(P.K. 153+360 - P.K. 192+850)

LEYENDA TEMÁTICA
Nivel sonoro (dB(A))

55-59	70-74
60-64	> 75
65-69	

Barreras acústicas

Pantalla acústica
Dique de tierra
Jardineras

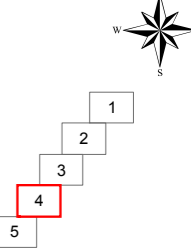
Tipos de edificio

Uso residencial
Uso sanitario o docente
Uso industrial o comercial

Elementos cartográficos

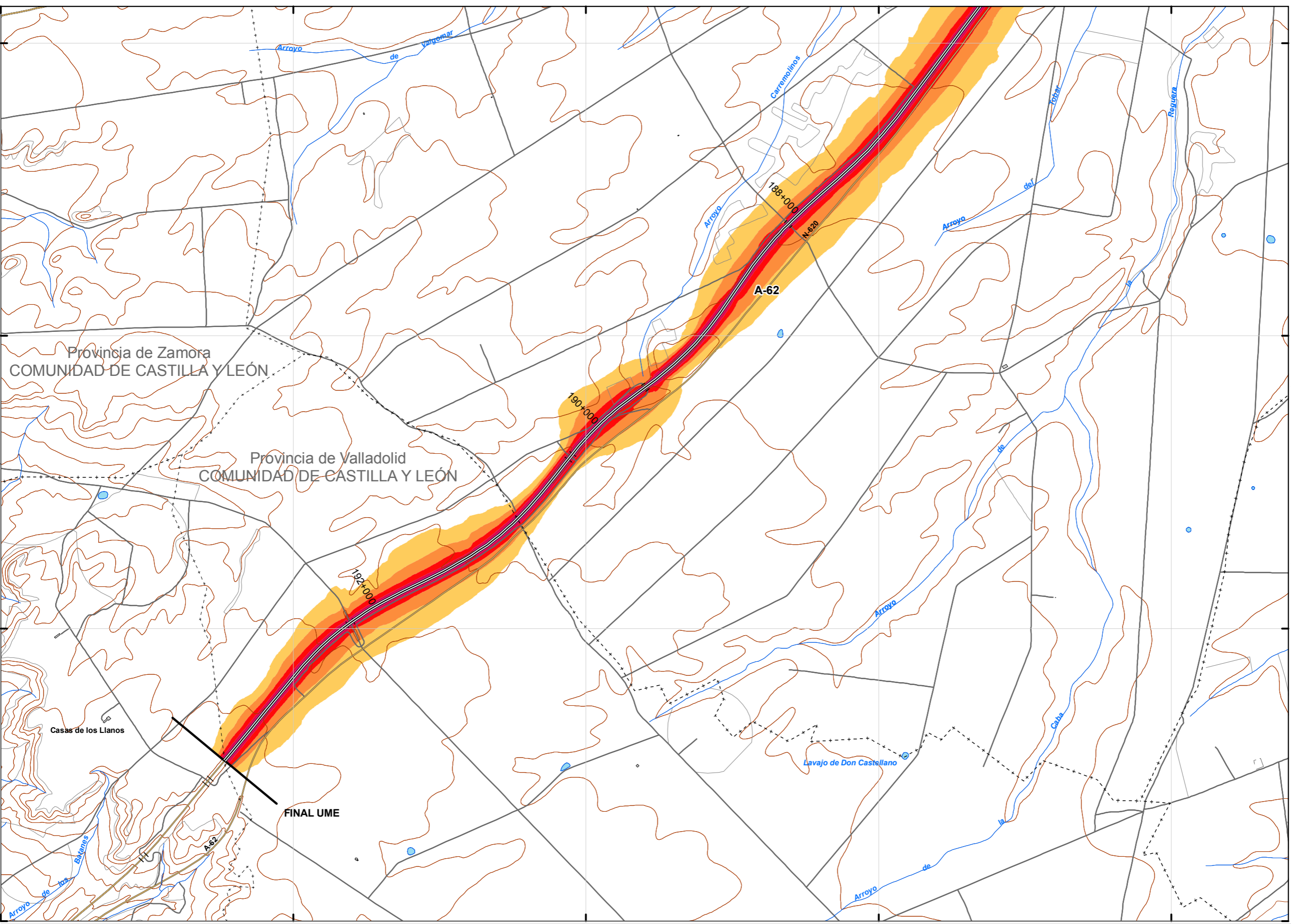
Eje de la UME
Viaductos
Túneles
Carreteras
Otras vías
FFCC
Curva de nivel maestra
Curva de nivel
Hidrografía
Limite de provincia
Limite de municipio
Otros elementos cartográficos

MINUTA



305966 307966 309966 311966 313966

4573298
4571298
4569298
4567298



UNIDAD DE MAPA
47_A-62_2
(P.K. 153+360 - P.K. 192+850)

LEYENDA TEMÁTICA
Nivel sonoro (dB(A))

55-59	70-74
60-64	> 75
65-69	

Barreras acústicas

Barreras acústicas

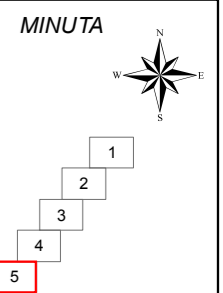
Pantalla acústica
Dique de tierra
Jardineras

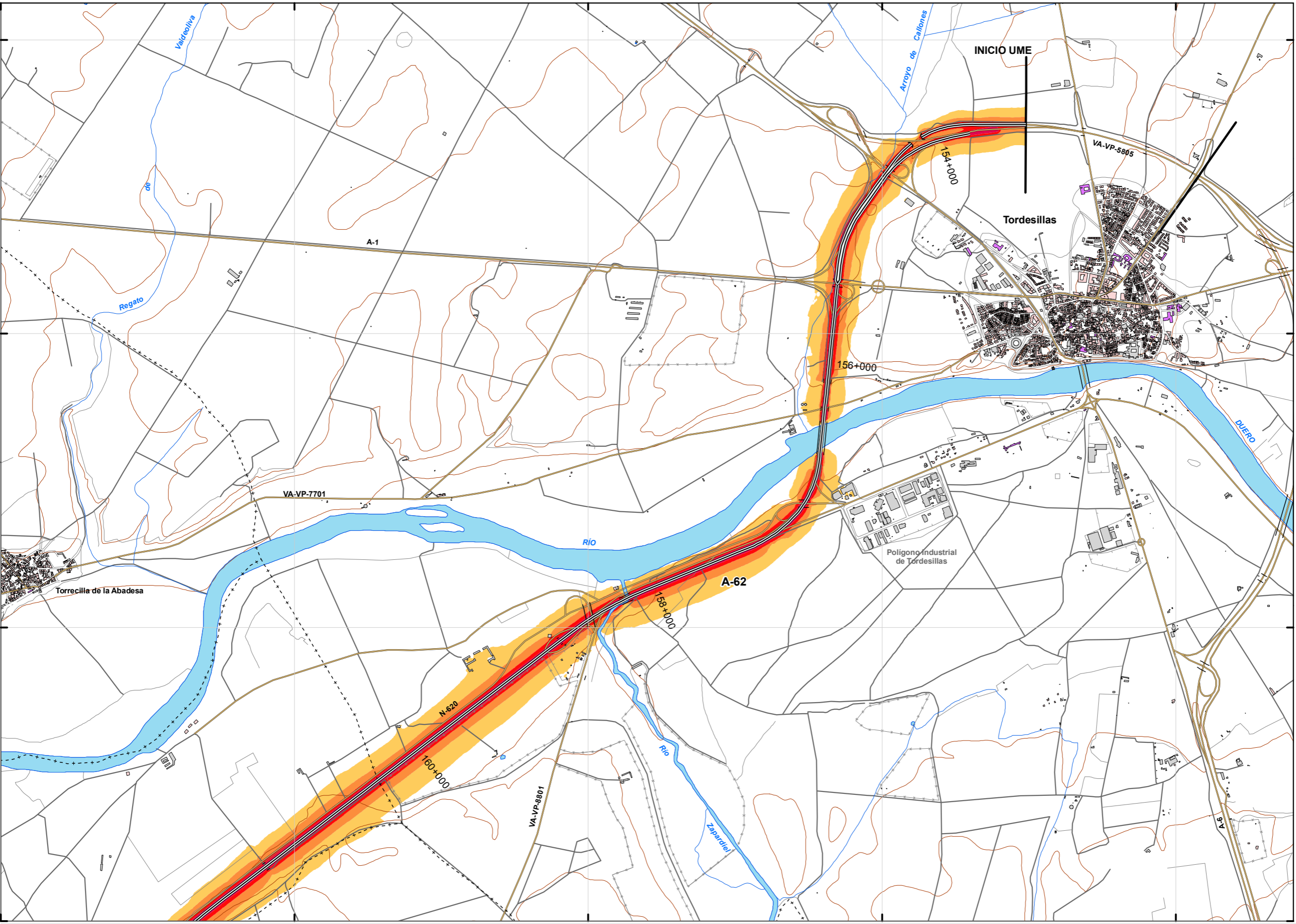
Tipos de edificio

Uso residencial
Uso sanitario o docente
Uso industrial o comercial

Elementos cartográficos

Eje de la UME
Viaductos
Túneles
Carreteras
Otras vías
FFCC
Curva de nivel maestra
Curva de nivel
Hidrografía
Limite de provincia
Limite de municipio
Otros elementos cartográficos





UNIDAD DE MAPA
47_A-62_2
(P.K. 153+360 - P.K. 192+850)

LEYENDA TEMÁTICA
Nivel sonoro (dB(A))

55-59	70-74
60-64	> 75
65-69	

Barreras acústicas

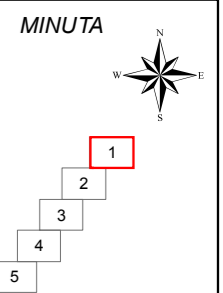
- Pantalla acústica
- Dique de tierra
- Jardineras

Tipos de edificio

- Uso residencial
- Uso sanitario o docente
- Uso industrial o comercial

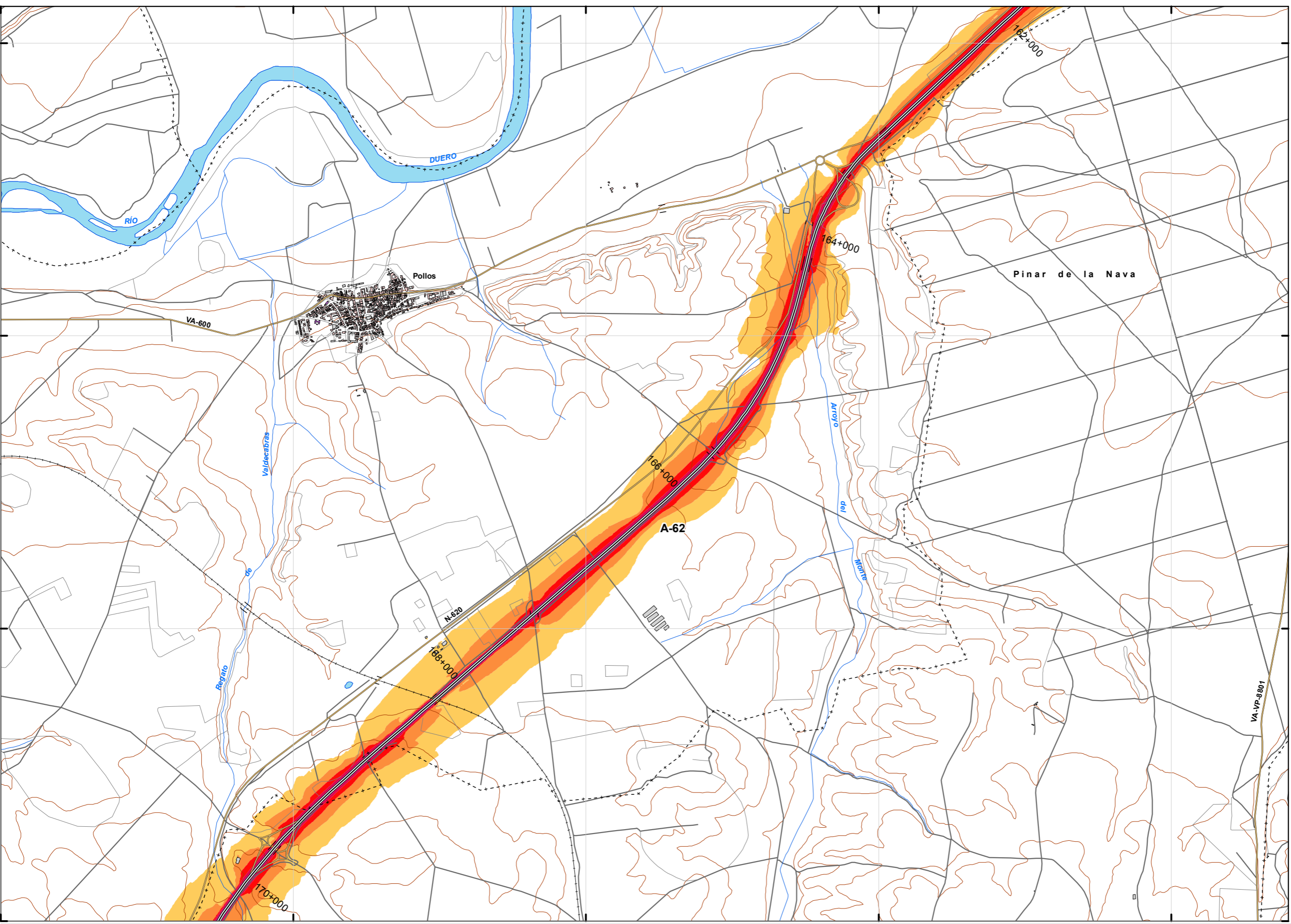
Elementos cartográficos

- Eje de la UME
- Viaductos
- Túneles
- Carreteras
- Otras vías
- FFCC
- Curva de nivel maestra
- Curva de nivel
- Hidrografía
- Límite de provincia
- Límite de municipio
- Otros elementos cartográficos



319963 321963 323963 325963 327963

4592048
4590048
4588048
4586048



UNIDAD DE MAPA
47_A-62_2
(P.K. 153+360 - P.K. 192+850)

LEYENDA TEMÁTICA
Nivel sonoro (dB(A))

55-59	70-74
60-64	> 75
65-69	

Barreras acústicas

Pantalla acústica
Dique de tierra
Jardineras

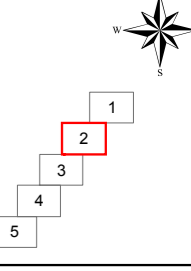
Tipos de edificio

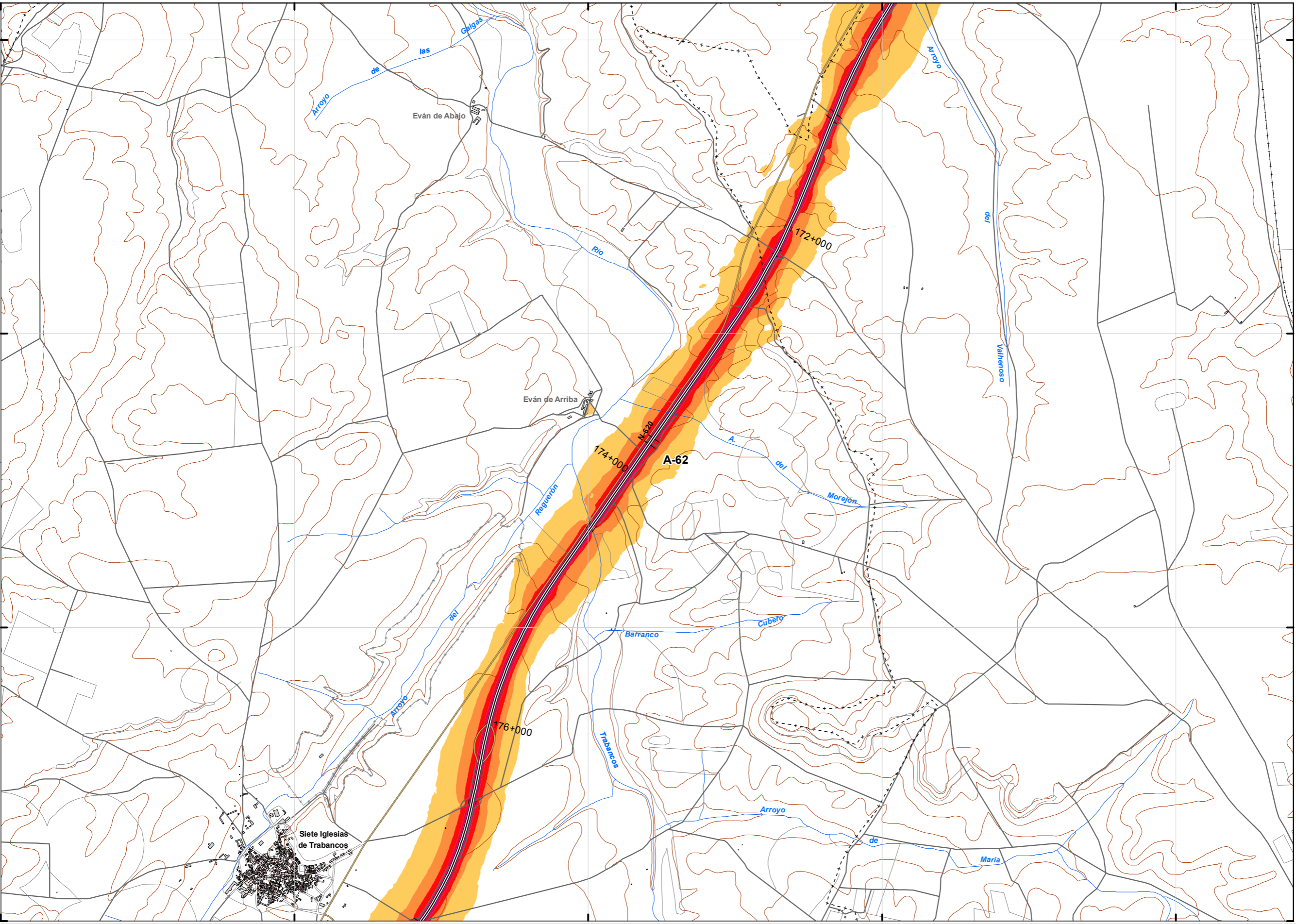
Uso residencial
Uso sanitario o docente
Uso industrial o comercial

Elementos cartográficos

Eje de la UME
Viaductos
Túneles
Carreteras
Otras vías
FFCC
Curva de nivel maestra
Curva de nivel
Hidrografía
Limite de provincia
Limite de municipio
Otros elementos cartográficos

MINUTA





UNIDAD DE MAPA
47_A-62_2
(P.K. 153+360 - P.K. 192+850)

LEYENDA TEMÁTICA
Nivel sonoro (dB(A))

55-59	70-74
60-64	> 75
65-69	

Barreras acústicas

Pantalla acústica
Dique de tierra
Jardineras

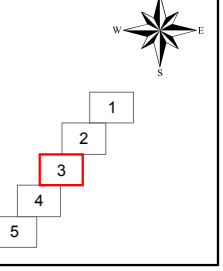
Tipos de edificio

Uso residencial
Uso sanitario o docente
Uso industrial o comercial

Elementos cartográficos

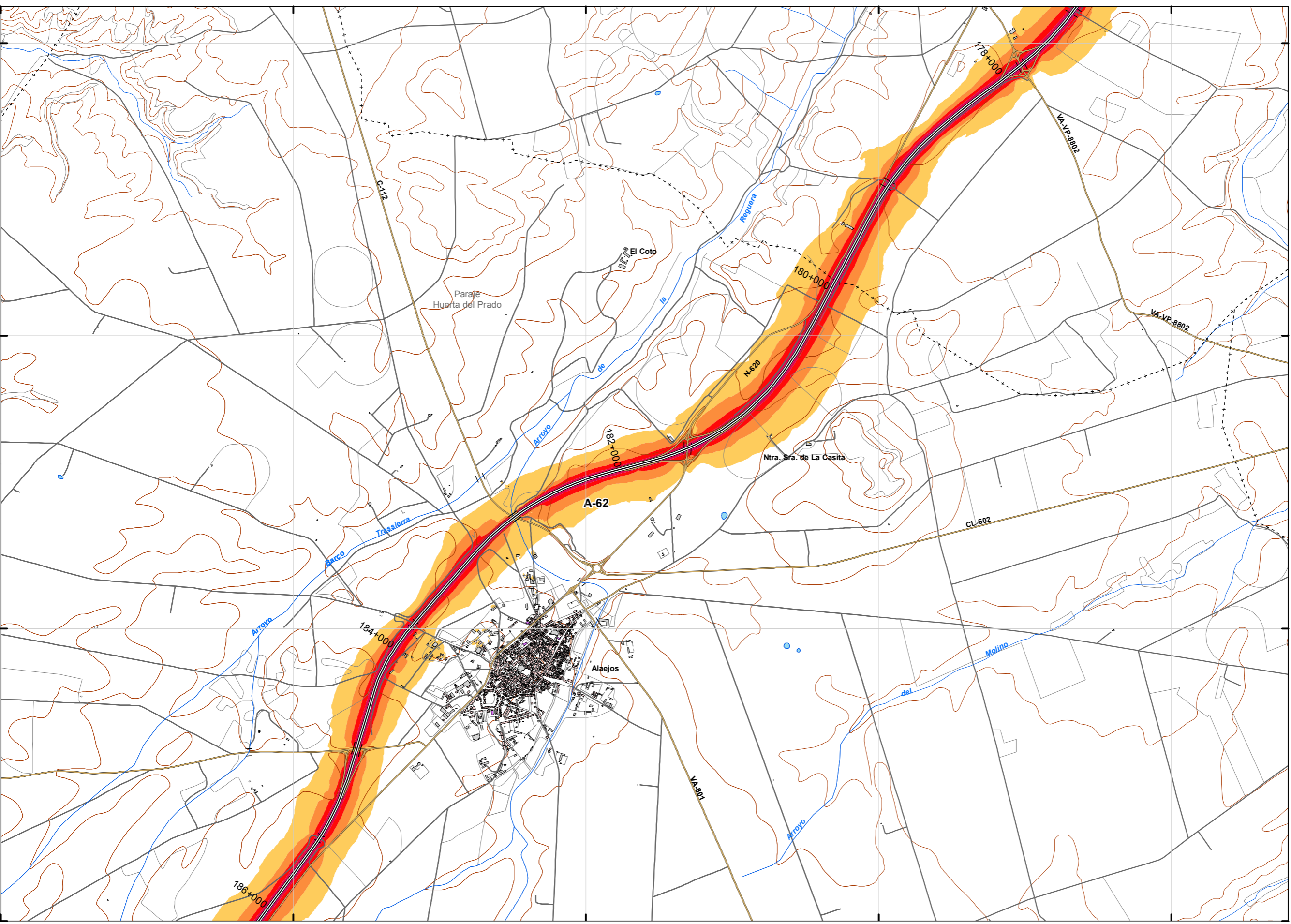
Eje de la UME
Viaductos
Túneles
Carreteras
Otras vías
FFCC
Curva de nivel maestra
Curva de nivel
Hidrografía
Límite de provincia
Límite de municipio
Otros elementos cartográficos

MINUTA



310895 312895 314895 316895 318895

4579548
4577548
4575548
4573548



UNIDAD DE MAPA
47_A-62_2
(P.K. 153+360 - P.K. 192+850)

LEYENDA TEMÁTICA
Nivel sonoro (dB(A))

55-59	70-74
60-64	> 75
65-69	

Barreras acústicas

Pantalla acústica
Dique de tierra
Jardineras

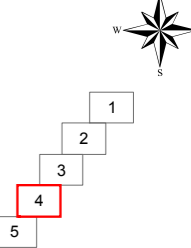
Tipos de edificio

Uso residencial
Uso sanitario o docente
Uso industrial o comercial

Elementos cartográficos

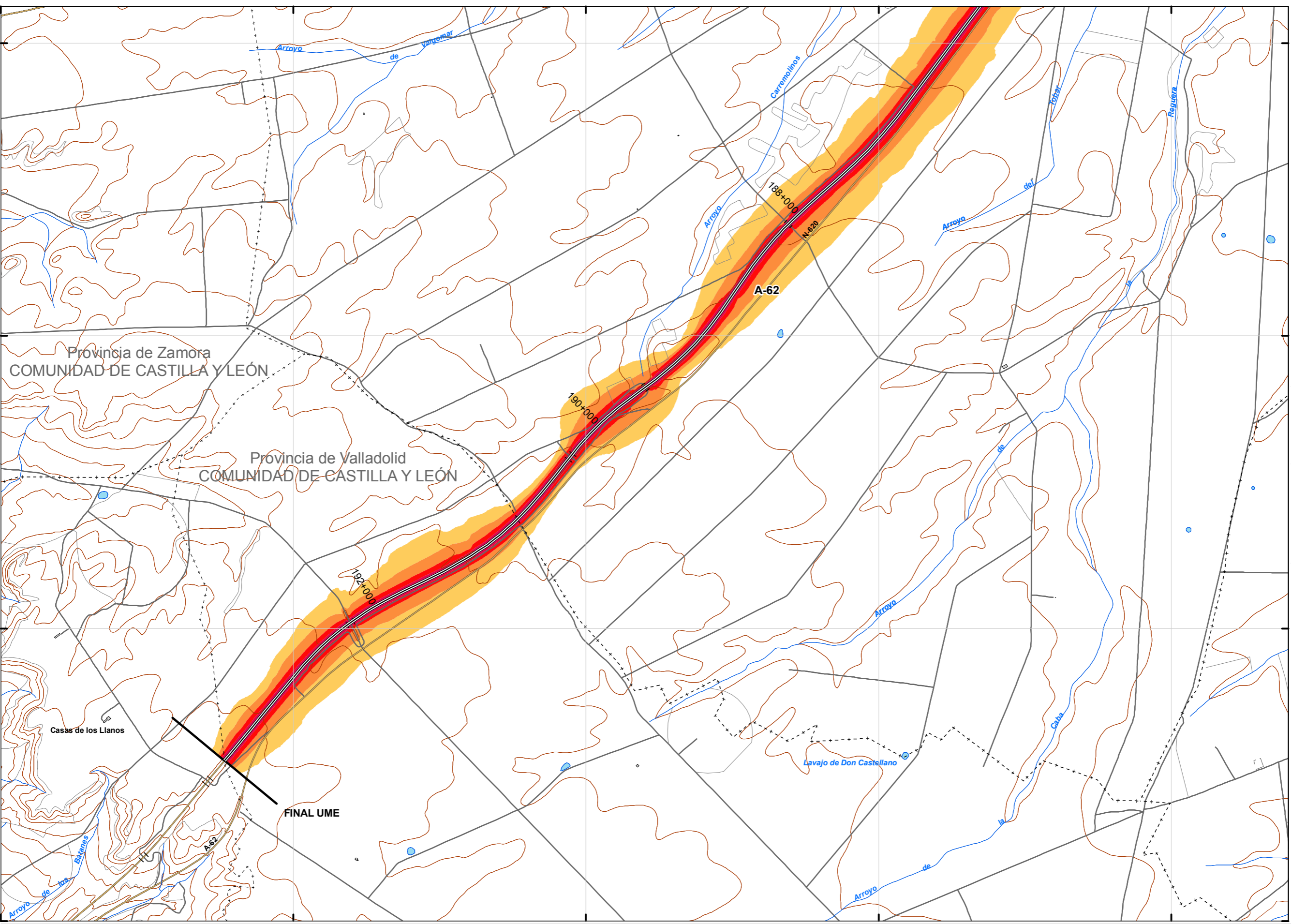
Eje de la UME
Viaductos
Túneles
Carreteras
Otras vías
FFCC
Curva de nivel maestra
Curva de nivel
Hidrografía
Límite de provincia
Límite de municipio
Otros elementos cartográficos

MINUTA



305966 307966 309966 311966 313966

4573298
4571298
4569298
4567298



UNIDAD DE MAPA
47_A-62_2
(P.K. 153+360 - P.K. 192+850)

LEYENDA TEMÁTICA
Nivel sonoro (dB(A))

55-59	70-74
60-64	> 75
65-69	

Barreras acústicas

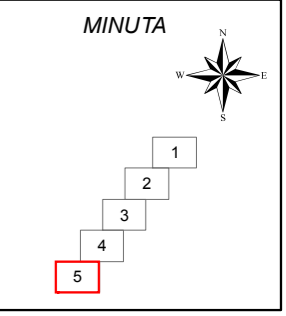
Pantalla acústica
Dique de tierra
Jardineras

Tipos de edificio

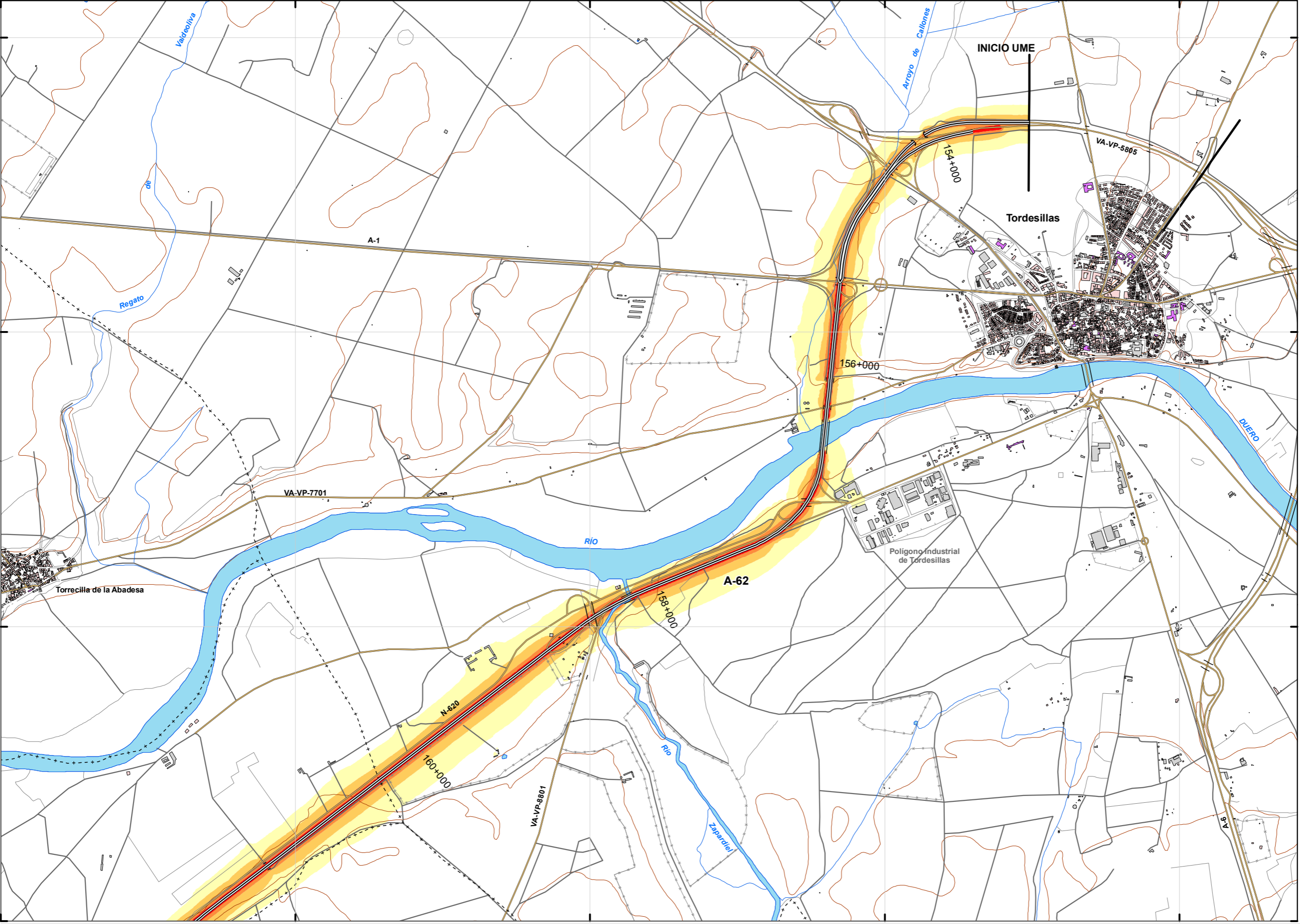
Uso residencial
Uso sanitario o docente
Uso industrial o comercial

Elementos cartográficos

Eje de la UME
Viaductos
Túneles
Carreteras
Otras vías
FFCC
Curva de nivel maestra
Curva de nivel
Hidrografía
Limite de provincia
Limite de municipio
Otros elementos cartográficos



UNIDAD DE MAPA
47_A-62_2
(P.K. 153+360 - P.K. 192+850)



LEYENDA TEMÁTICA
Nivel sonoro (dB(A))

50-54	65-69
55-59	> 70
60-64	

Barreras acústicas

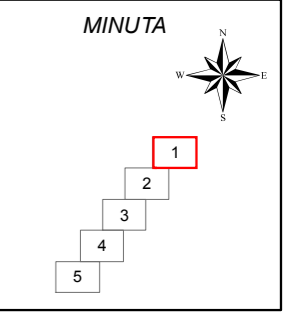
Pantalla acústica
Dique de tierra
Jardineras

Tipos de edificio

Uso residencial
Uso sanitario o docente
Uso industrial o comercial

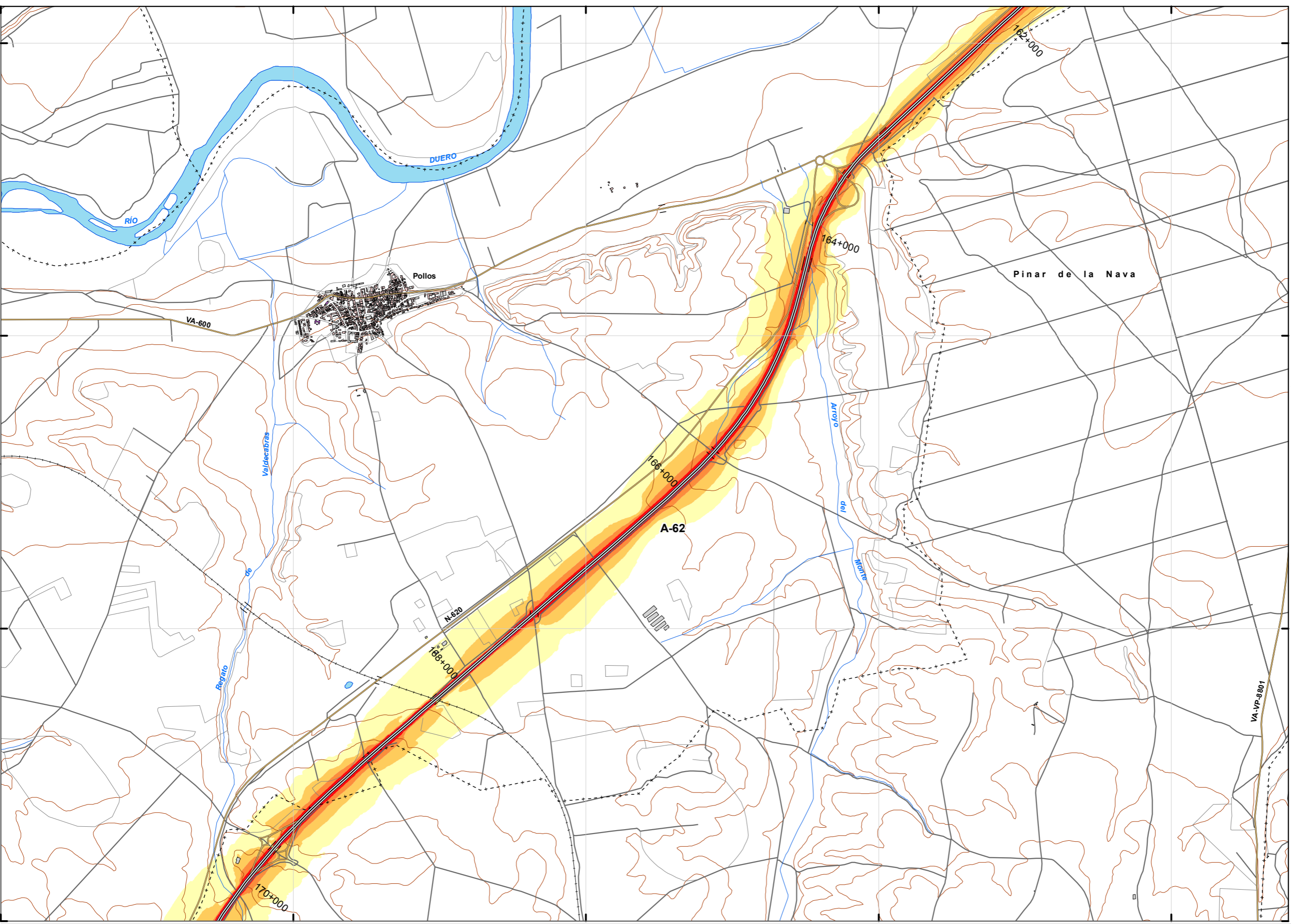
Elementos cartográficos

Eje de la UME
Viaductos
Túneles
Carreteras
Otras vías
FFCC
Curva de nivel maestra
Curva de nivel
Hidrografía
Límite de provincia
Límite de municipio
Otros elementos cartográficos



319963 321963 323963 325963 327963

4592048
4590048
4588048
4586048



UNIDAD DE MAPA
47_A-62_2
(P.K. 153+360 - P.K. 192+850)

LEYENDA TEMÁTICA
Nivel sonoro (dB(A))

50-54	65-69
55-59	> 70
60-64	

Barreras acústicas

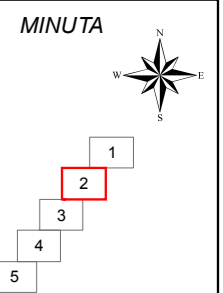
Pantalla acústica
Dique de tierra
Jardineras

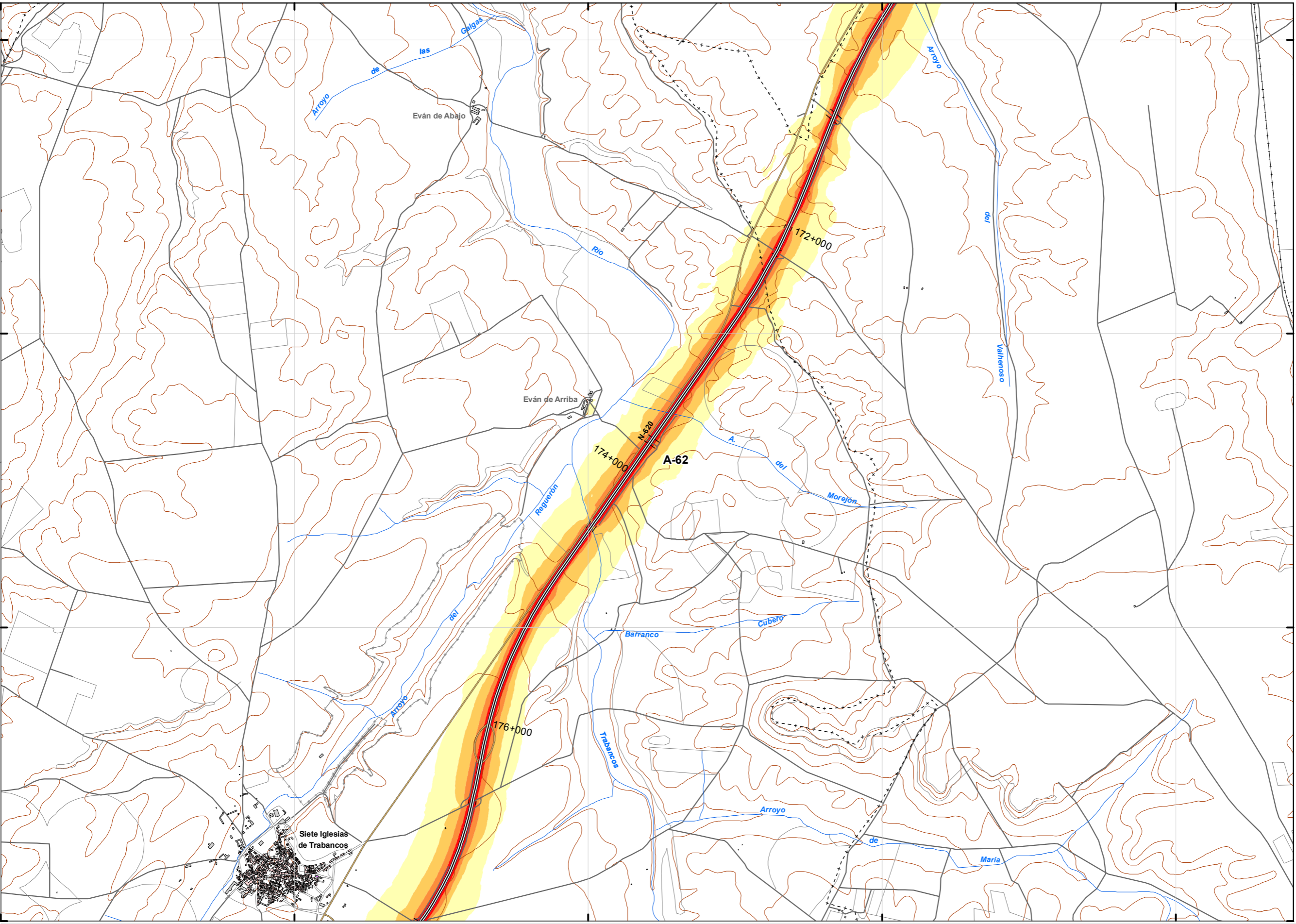
Tipos de edificio

Uso residencial
Uso sanitario o docente
Uso industrial o comercial

Elementos cartográficos

Eje de la UME
Viaductos
Túneles
Carreteras
Otras vías
FFCC
Curva de nivel maestra
Curva de nivel
Hidrografía
Limite de provincia
Limite de municipio
Otros elementos cartográficos





UNIDAD DE MAPA
47_A-62_2
(P.K. 153+360 - P.K. 192+850)

LEYENDA TEMÁTICA
Nivel sonoro (dB(A))

50-54	65-69
55-59	> 70
60-64	

Barreras acústicas

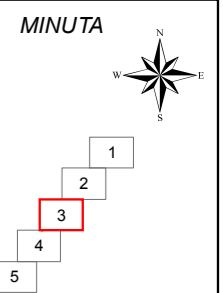
Pantalla acústica
Dique de tierra
Jardineras

Tipos de edificio

Uso residencial
Uso sanitario o docente
Uso industrial o comercial

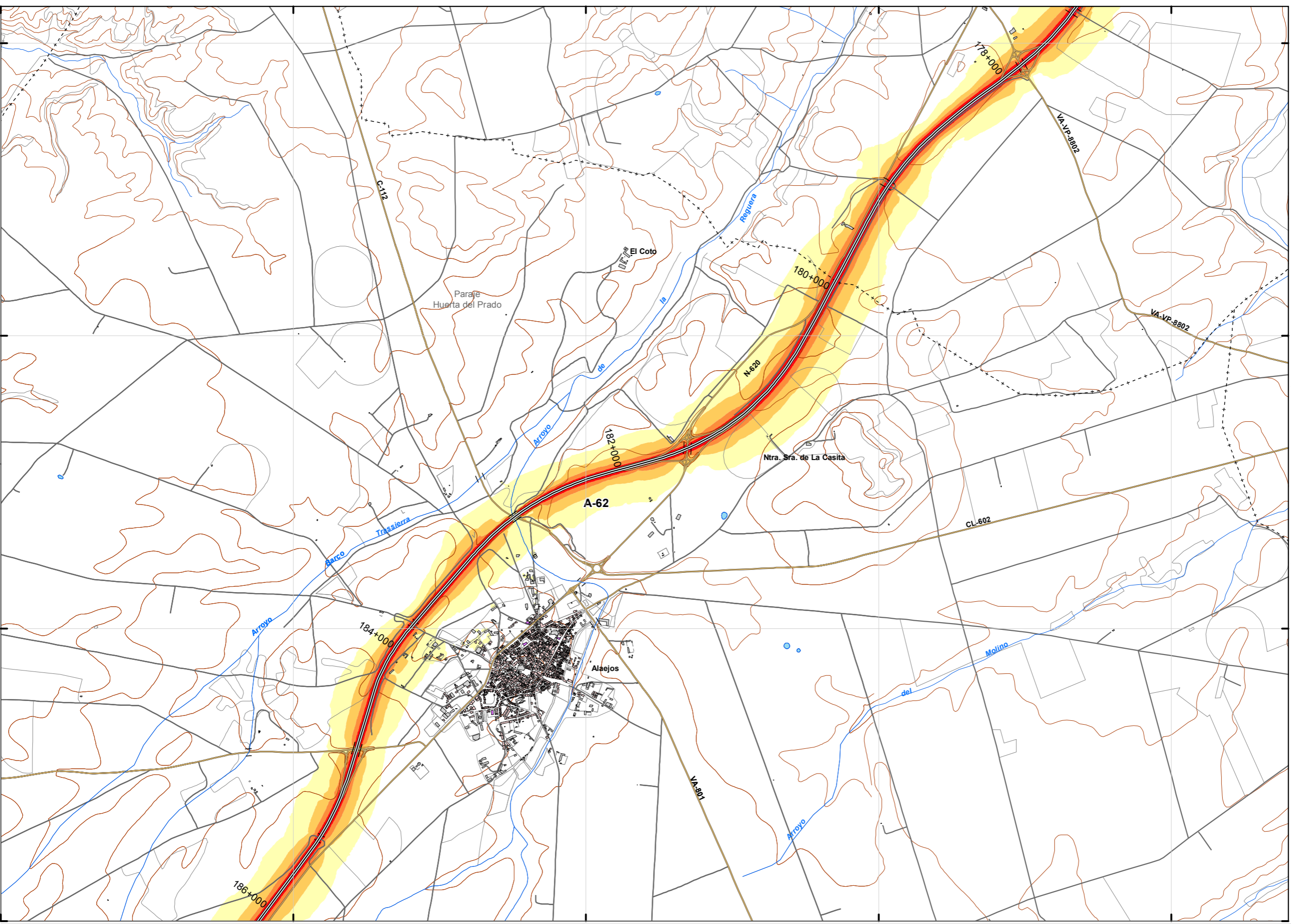
Elementos cartográficos

Eje de la UME
Viaductos
Túneles
Carreteras
Otras vías
FFCC
Curva de nivel maestra
Curva de nivel
Hidrografía
Límite de provincia
Límite de municipio
Otros elementos cartográficos



310895 312895 314895 316895 318895

4579548
4577548
4575548
4573548



UNIDAD DE MAPA
47_A-62_2
(P.K. 153+360 - P.K. 192+850)

LEYENDA TEMÁTICA
Nivel sonoro (dB(A))

50-54	65-69
55-59	> 70
60-64	

Barreras acústicas

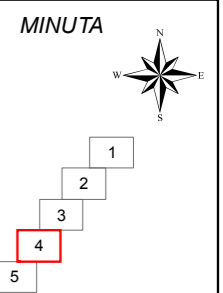
Pantalla acústica
Dique de tierra
Jardineras

Tipos de edificio

Uso residencial
Uso sanitario o docente
Uso industrial o comercial

Elementos cartográficos

Eje de la UME
Viaductos
Túneles
Carreteras
Otras vías
FFCC
Curva de nivel maestra
Curva de nivel
Hidrografía
Limite de provincia
Limite de municipio
Otros elementos cartográficos



MINISTERIO DE FOMENTO
SECRETARÍA DE ESTADO DE INFRAESTRUCTURAS, TRANSPORTE Y VIVIENDA
SECRETARÍA GENERAL DE INFRAESTRUCTURAS
DIRECCIÓN GENERAL DE CARRETERAS

MAPAS ESTRATÉGICOS DE RUIDO DE LA RED DE CARRETERAS DEL ESTADO. SEGUNDA FASE.

EL INGENIERO DIRECTOR DEL ESTUDIO
D. JESÚS RUBIO MARTÍNEZ

CONSULTOR
APAXXI GEOPLANK TORROJA INGENIERIA

AUTORES DEL ESTUDIO
D. JULIO SUTERRREZI, D. MOISÉS IZQUIERDO G.

ESCALAS
1:25.000
LINE A3 ORIGINALES

TÍTULO COMPLEMENTARIO
CASTILLA Y LEÓN Y LA RIOJA

CLAVE
EP4-E-221

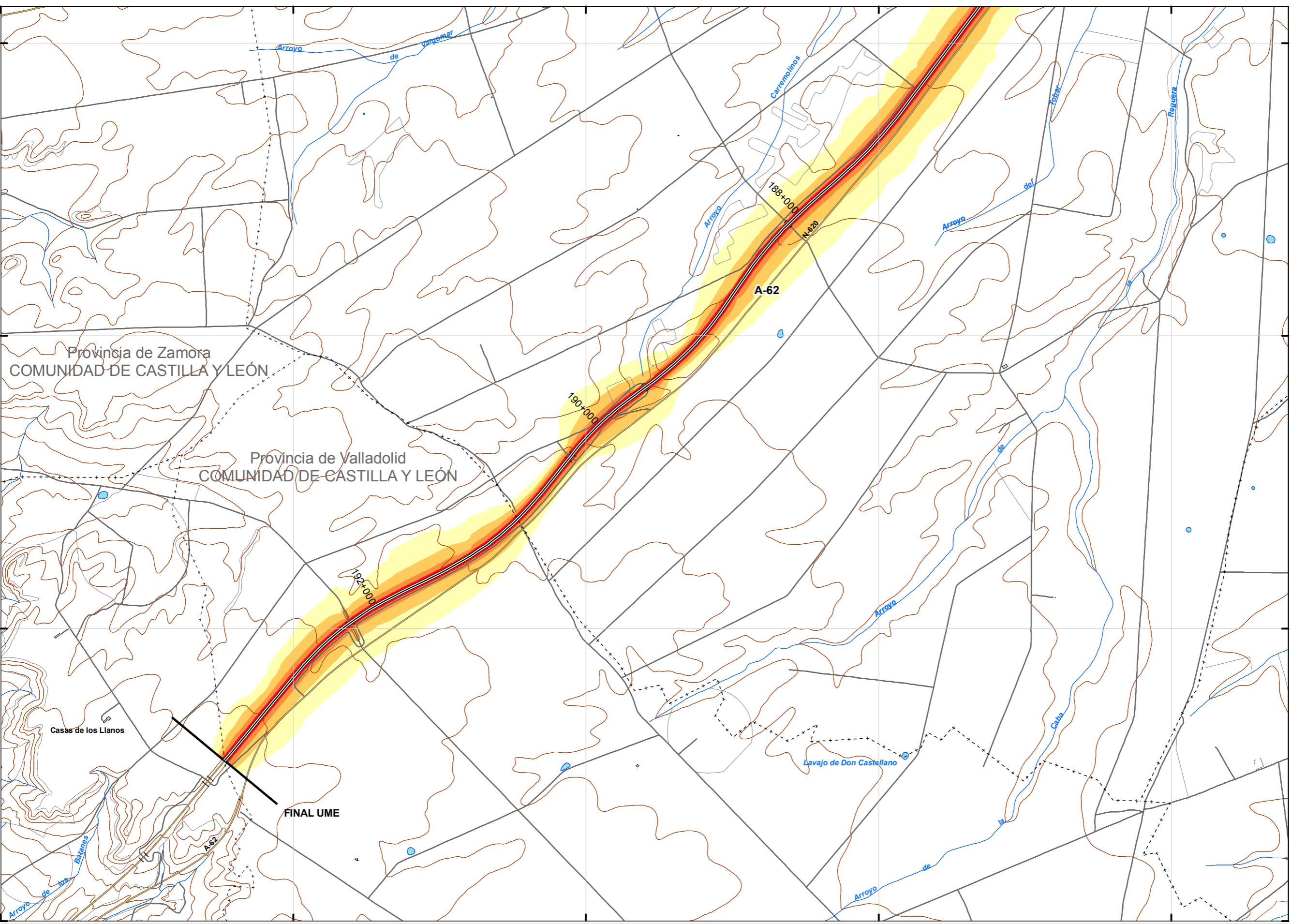
Nº PLANO
47_A-62_2.1.3
HOJA 1 DE 5

FECHA
2013
Nº DE PÁGINA

DESIGNACIÓN
MAPA DE NIVELES SONOROS L_n

305966 307966 309966 311966 313966

4573298
4571298
4569298
4567298



UNIDAD DE MAPA
47_A-62_2
(P.K. 153+360 - P.K. 192+850)

LEYENDA TEMÁTICA
Nivel sonoro (dB(A))

50-54	65-69
55-59	> 70
60-64	

Barreras acústicas

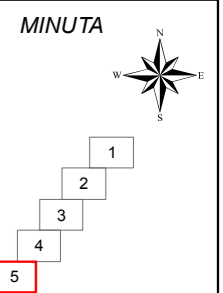
Pantalla acústica
Dique de tierra
Jardineras

Tipos de edificio

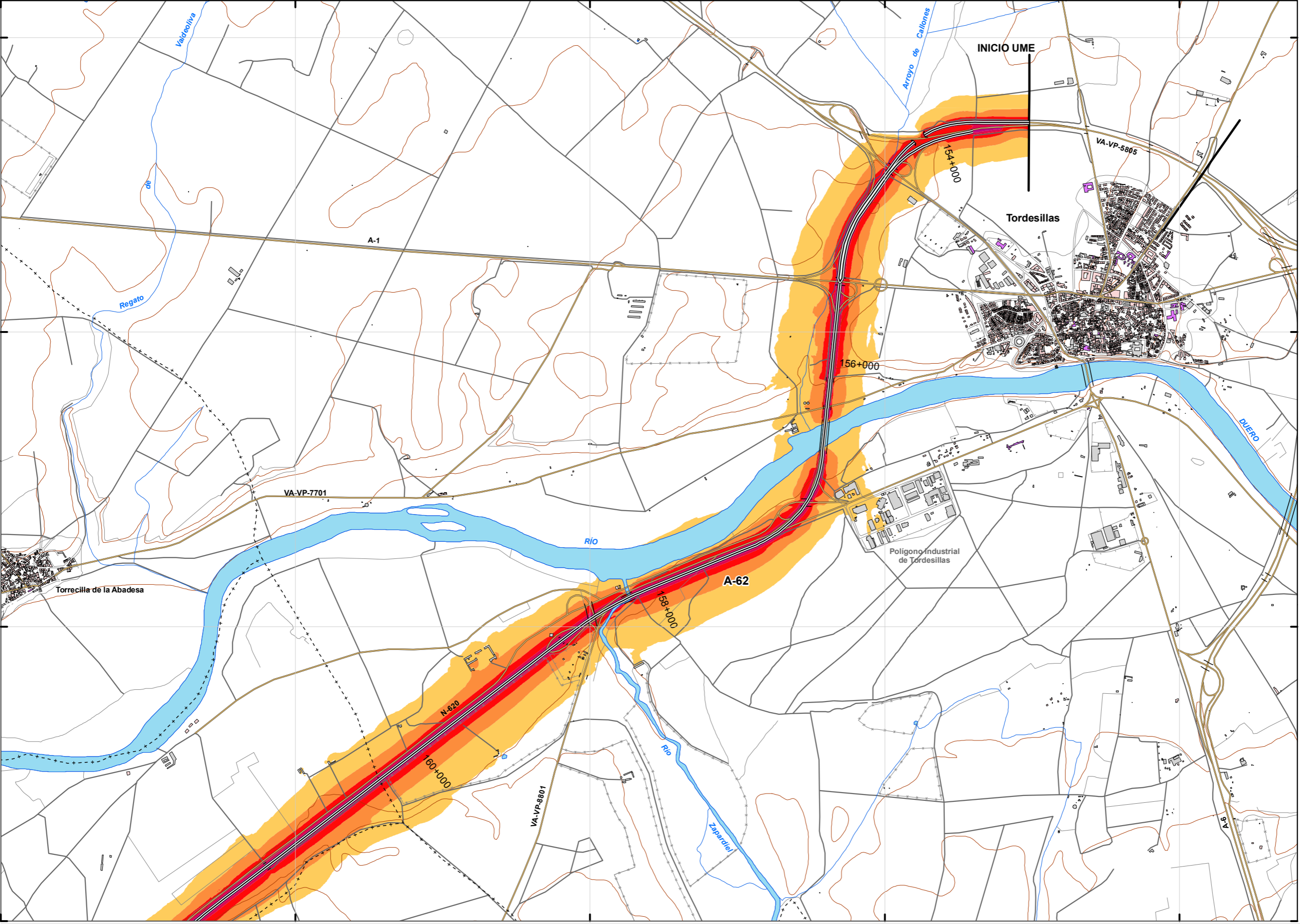
Uso residencial
Uso sanitario o docente
Uso industrial o comercial

Elementos cartográficos

Eje de la UME
Viaductos
Túneles
Carreteras
Otras vías
FFCC
Curva de nivel maestra
Curva de nivel
Hidrografía
Limite de provincia
Limite de municipio
Otros elementos cartográficos



UNIDAD DE MAPA
47_A-62_2
(P.K. 153+360 - P.K. 192+850)



LEYENDA TEMÁTICA
Nivel sonoro (dB(A))

55-59	70-74
60-64	> 75
65-69	

Barreras acústicas

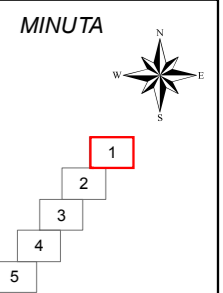
- Pantalla acústica
- Dique de tierra
- Jardineras

Tipos de edificio

- Uso residencial
- Uso sanitario o docente
- Uso industrial o comercial

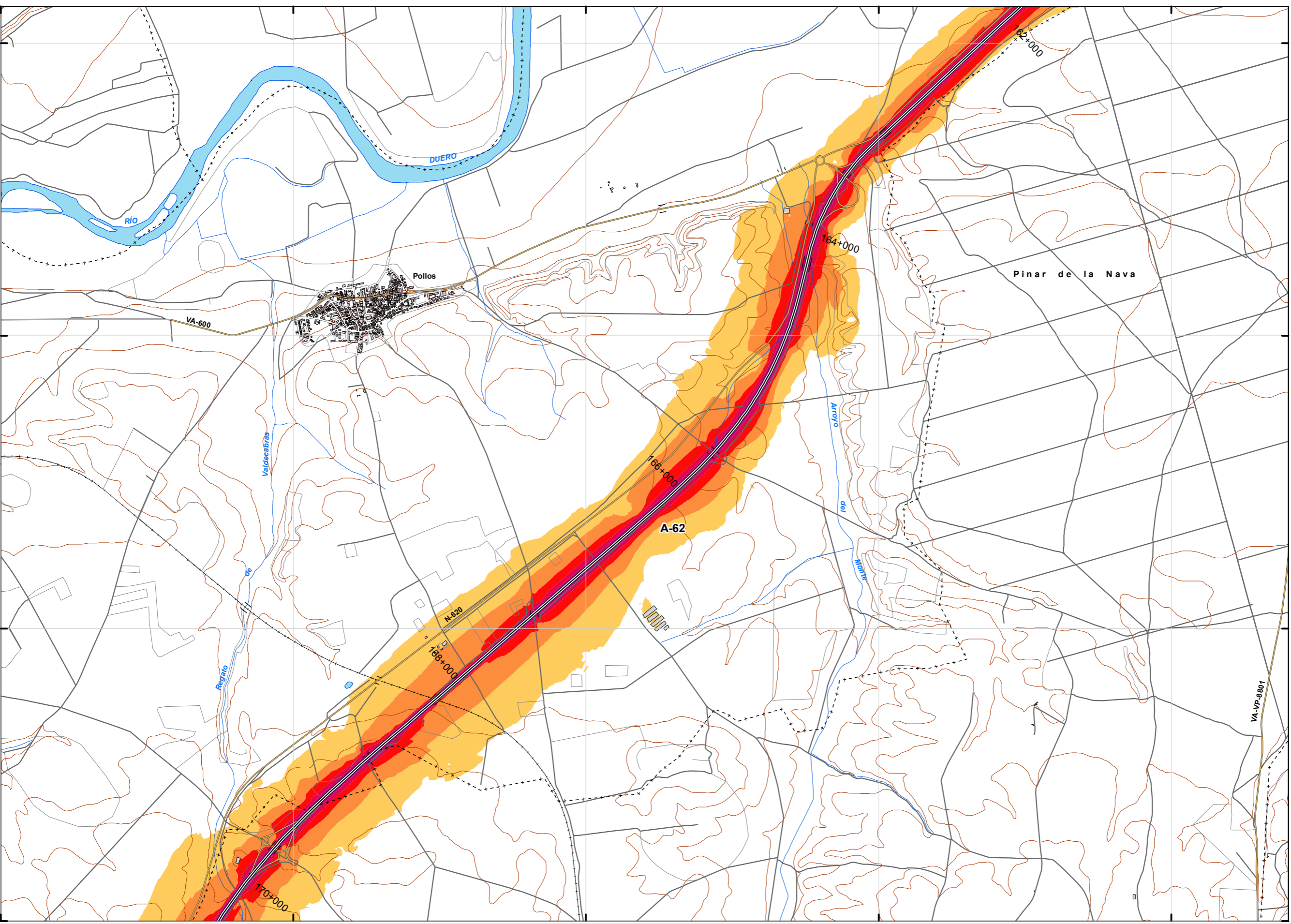
Elementos cartográficos

- Eje de la UME
- Viaductos
- Túneles
- Carreteras
- Otras vías
- FFCC
- Curva de nivel maestra
- Curva de nivel
- Hidrografía
- Límite de provincia
- Límite de municipio
- Otros elementos cartográficos



319963 321963 323963 325963 327963

4592048
4590048
4588048
4586048



UNIDAD DE MAPA
47_A-62_2
(P.K. 153+360 - P.K. 192+850)

LEYENDA TEMÁTICA
Nivel sonoro (dB(A))

55-59	70-74
60-64	> 75
65-69	

Barreras acústicas

Barreras acústicas

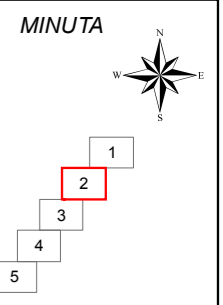
Pantalla acústica
Dique de tierra
Jardineras

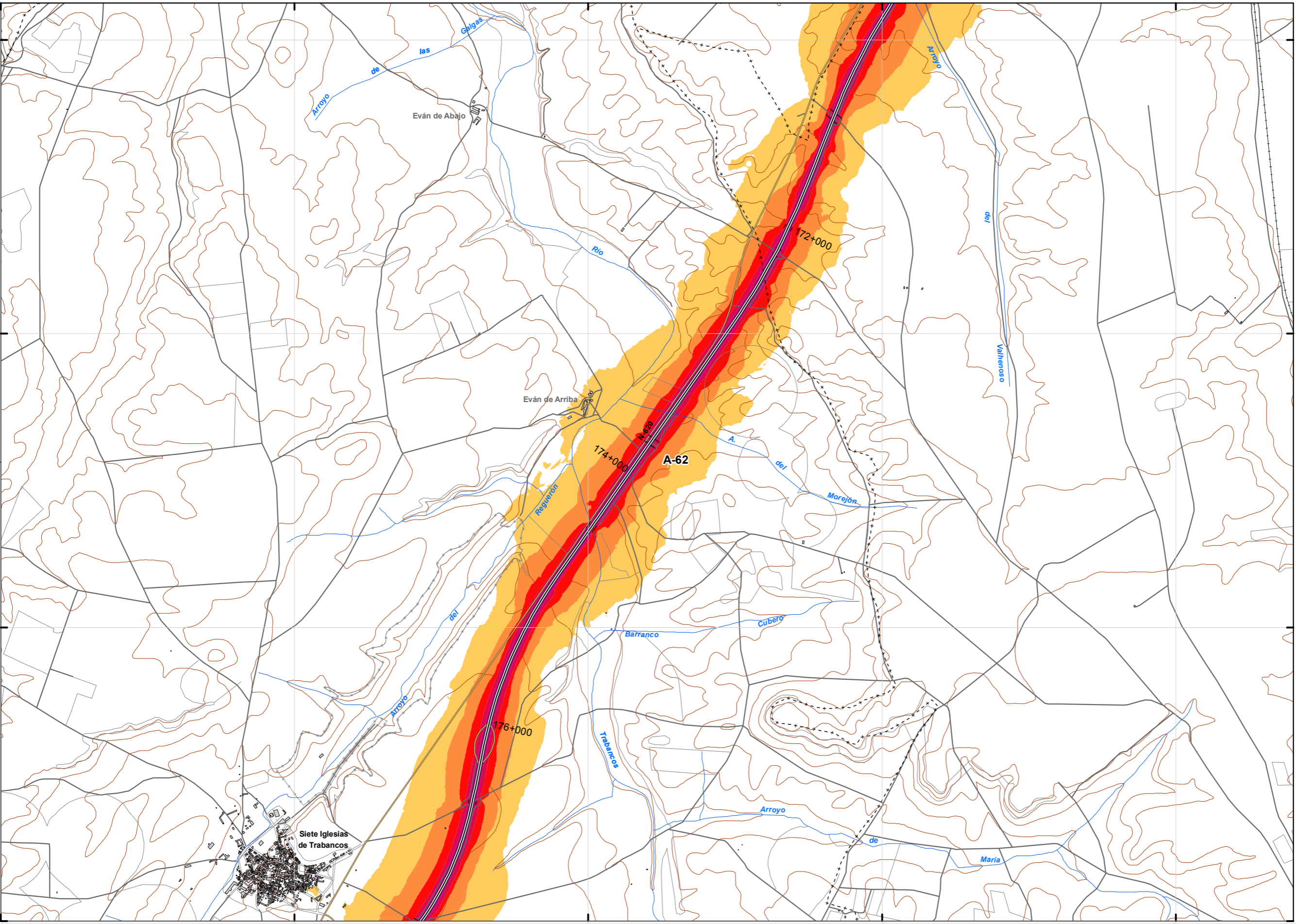
Tipos de edificio

Uso residencial
Uso sanitario o docente
Uso industrial o comercial

Elementos cartográficos

Eje de la UME
Viaductos
Túneles
Carreteras
Otras vías
FFCC
Curva de nivel maestra
Curva de nivel
Hidrografía
Limite de provincia
Limite de municipio
Otros elementos cartográficos





UNIDAD DE MAPA
47_A-62_2
(P.K. 153+360 - P.K. 192+850)

LEYENDA TEMÁTICA
Nivel sonoro (dB(A))

55-59	70-74
60-64	> 75
65-69	

Barreras acústicas

Pantalla acústica
Dique de tierra
Jardineras

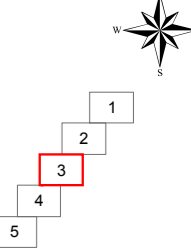
Tipos de edificio

Uso residencial
Uso sanitario o docente
Uso industrial o comercial

Elementos cartográficos

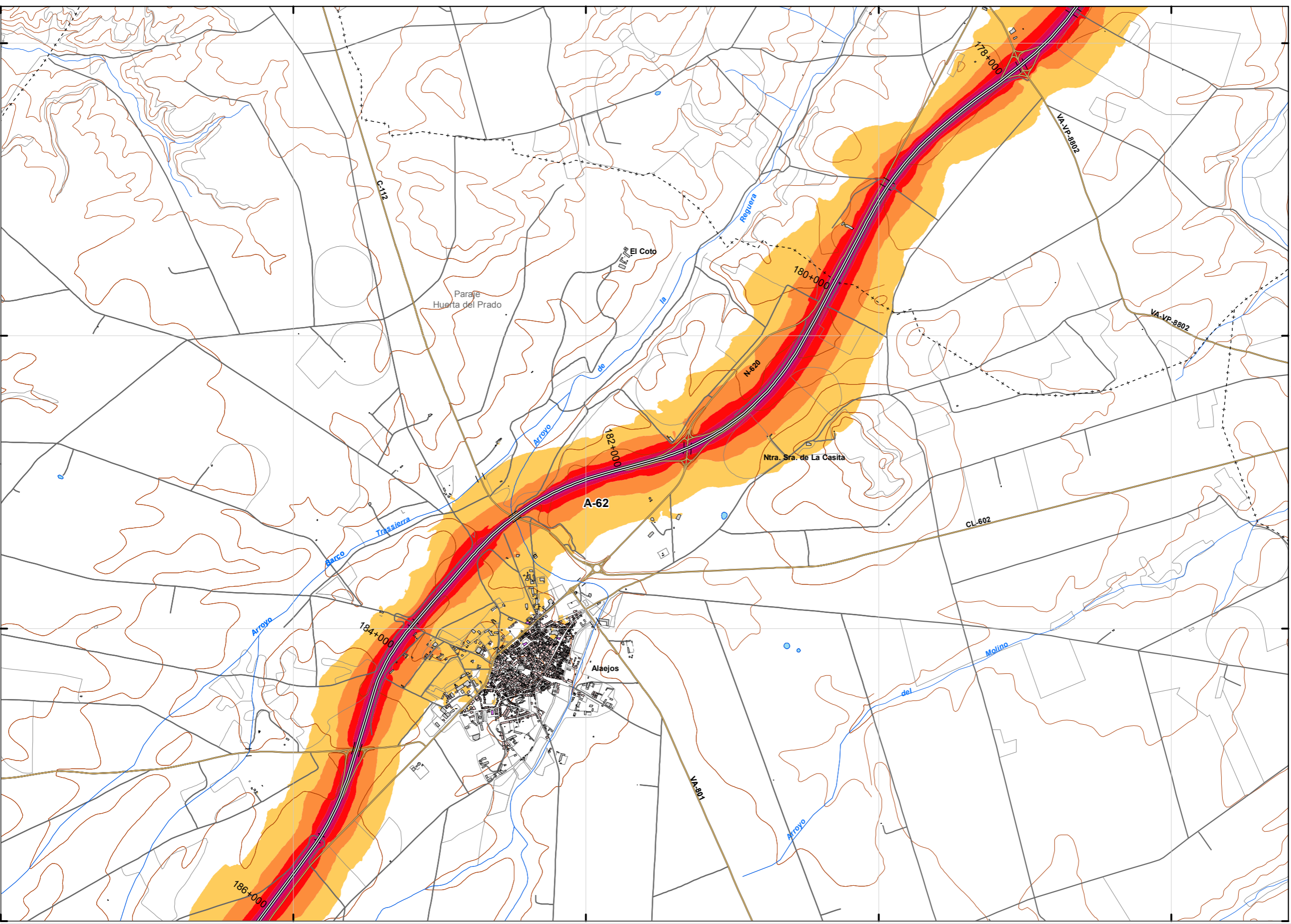
Eje de la UME
Viaductos
Túneles
Carreteras
Otras vías
FFCC
Curva de nivel maestra
Curva de nivel
Hidrografía
Limite de provincia
Limite de municipio
Otros elementos cartográficos

MINUTA



310895 312895 314895 316895 318895

4579548
4577548
4575548
4573548



UNIDAD DE MAPA
47_A-62_2
(P.K. 153+360 - P.K. 192+850)

LEYENDA TEMÁTICA
Nivel sonoro (dB(A))

55-59	70-74
60-64	> 75
65-69	

Barreras acústicas

Pantalla acústica
Dique de tierra
Jardineras

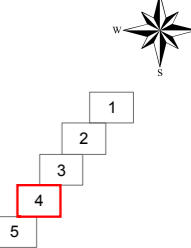
Tipos de edificio

Uso residencial
Uso sanitario o docente
Uso industrial o comercial

Elementos cartográficos

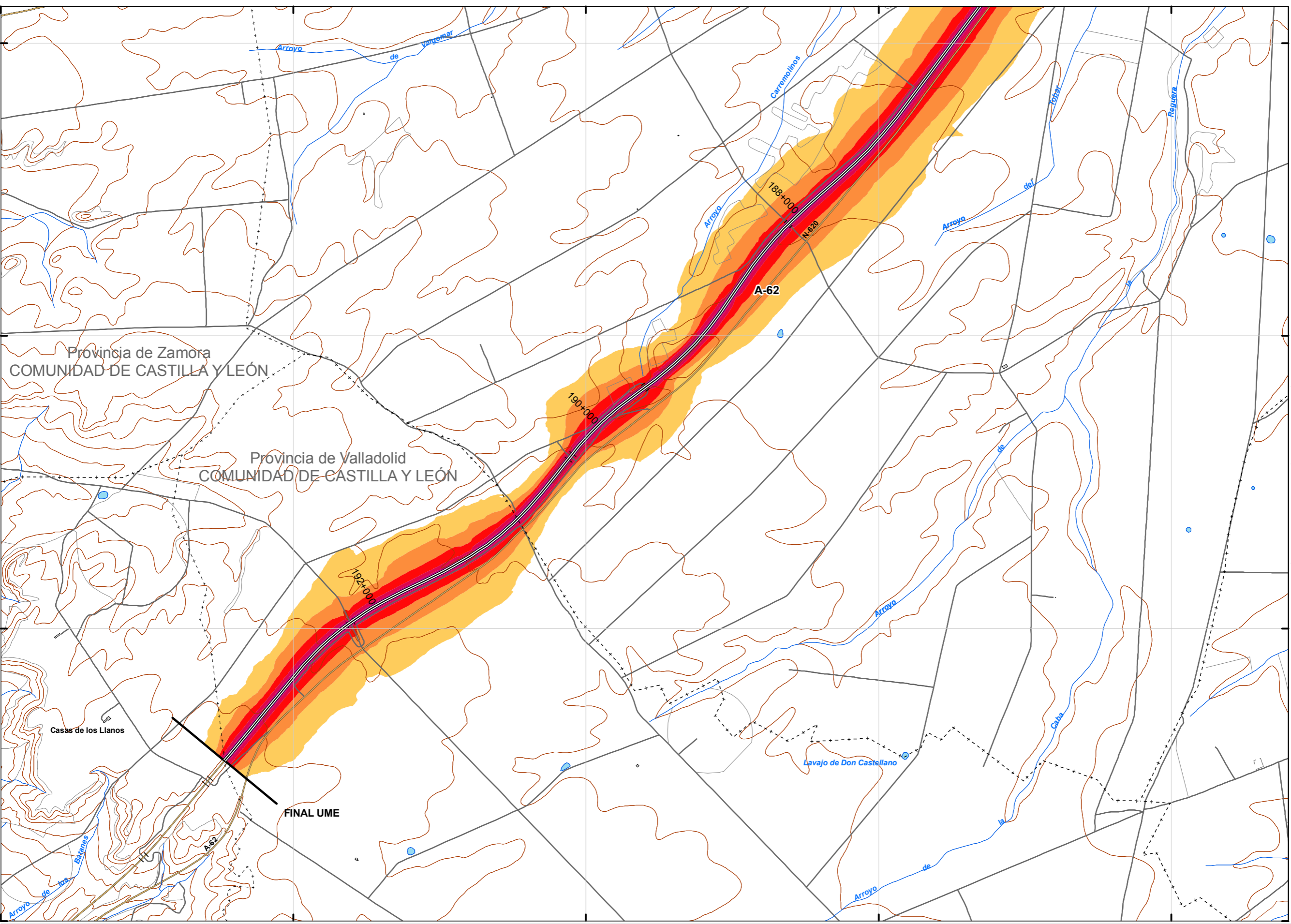
Eje de la UME
Viaductos
Túneles
Carreteras
Otras vías
FFCC
Curva de nivel maestra
Curva de nivel
Hidrografía
Limite de provincia
Limite de municipio
Otros elementos cartográficos

MINUTA



305966 307966 309966 311966 313966

4573298
4571298
4569298
4567298



UNIDAD DE MAPA
47_A-62_2
(P.K. 153+360 - P.K. 192+850)

LEYENDA TEMÁTICA
Nivel sonoro (dB(A))

55-59	70-74
60-64	> 75
65-69	

Barreras acústicas

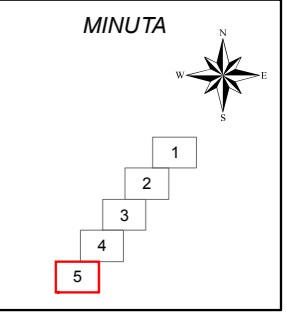
Pantalla acústica
Dique de tierra
Jardineras

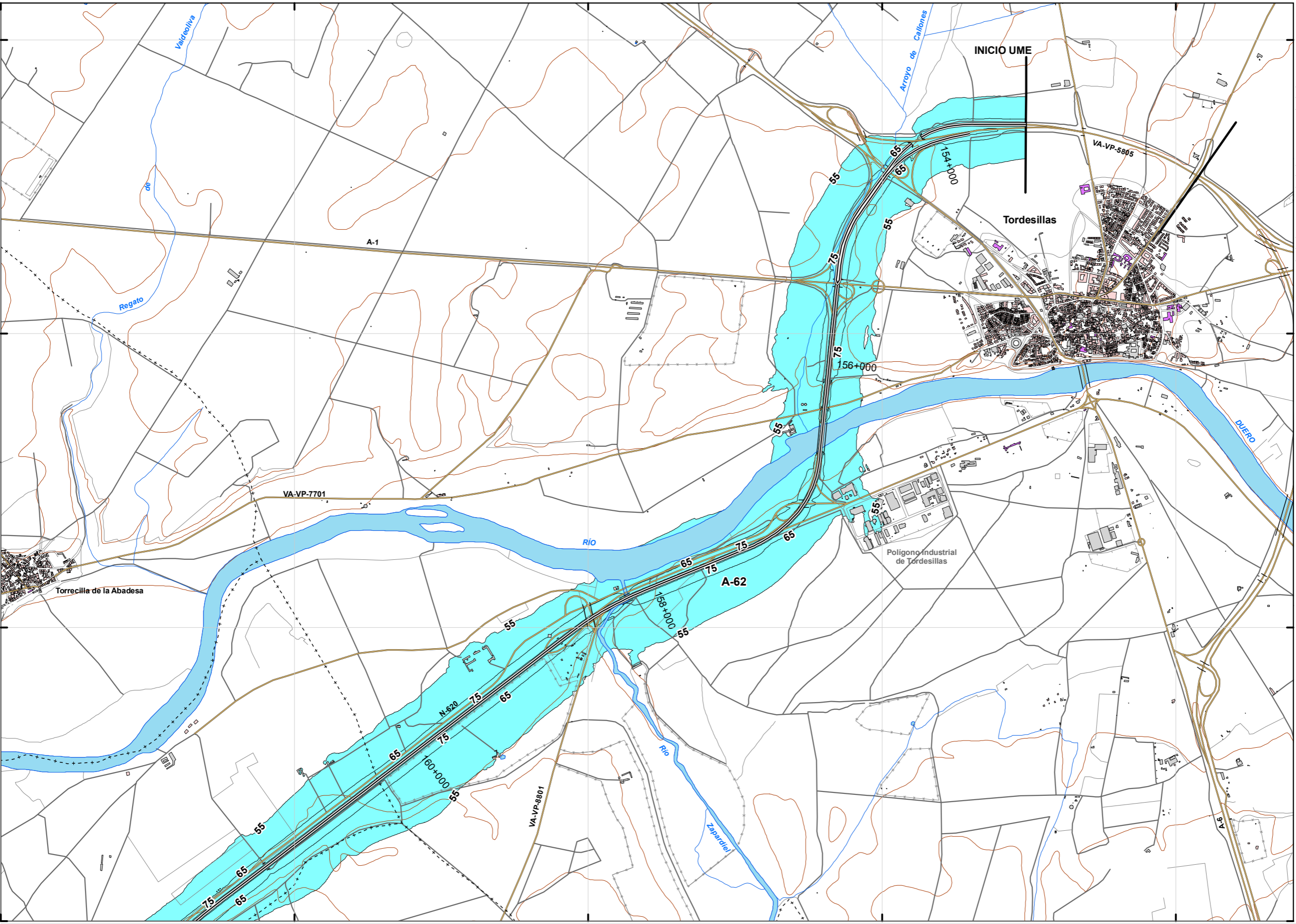
Tipos de edificio

Uso residencial
Uso sanitario o docente
Uso industrial o comercial

Elementos cartográficos

Eje de la UME
Viaductos
Túneles
Carreteras
Otras vías
FFCC
Curva de nivel maestra
Curva de nivel
Hidrografía
Limite de provincia
Limite de municipio
Otros elementos cartográficos





UNIDAD DE MAPA
47_A-62_2
(P.K. 153+360 - P.K. 192+850)

Superficies afectadas	
Lden	Superficie (km ²)
>55 dB	27,63
>65 dB	6,49
>75 dB	1,71

Población expuesta		
Lden	Viviendas (centenas)	Nº personas (centenas)
>55 dB	0	0
>65 dB	0	0
>75 dB	0	0

Hospitales y colegios expuestos		
Lden	Nº hospitales	Nº colegios
>55 dB	0	0
>65 dB	0	0
>75 dB	0	0

LEYENDA TEMÁTICA
Zona de afectación

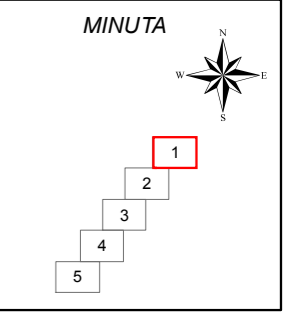
- Zona de afectación
- Isófonas de 55, 65 y 75 dB

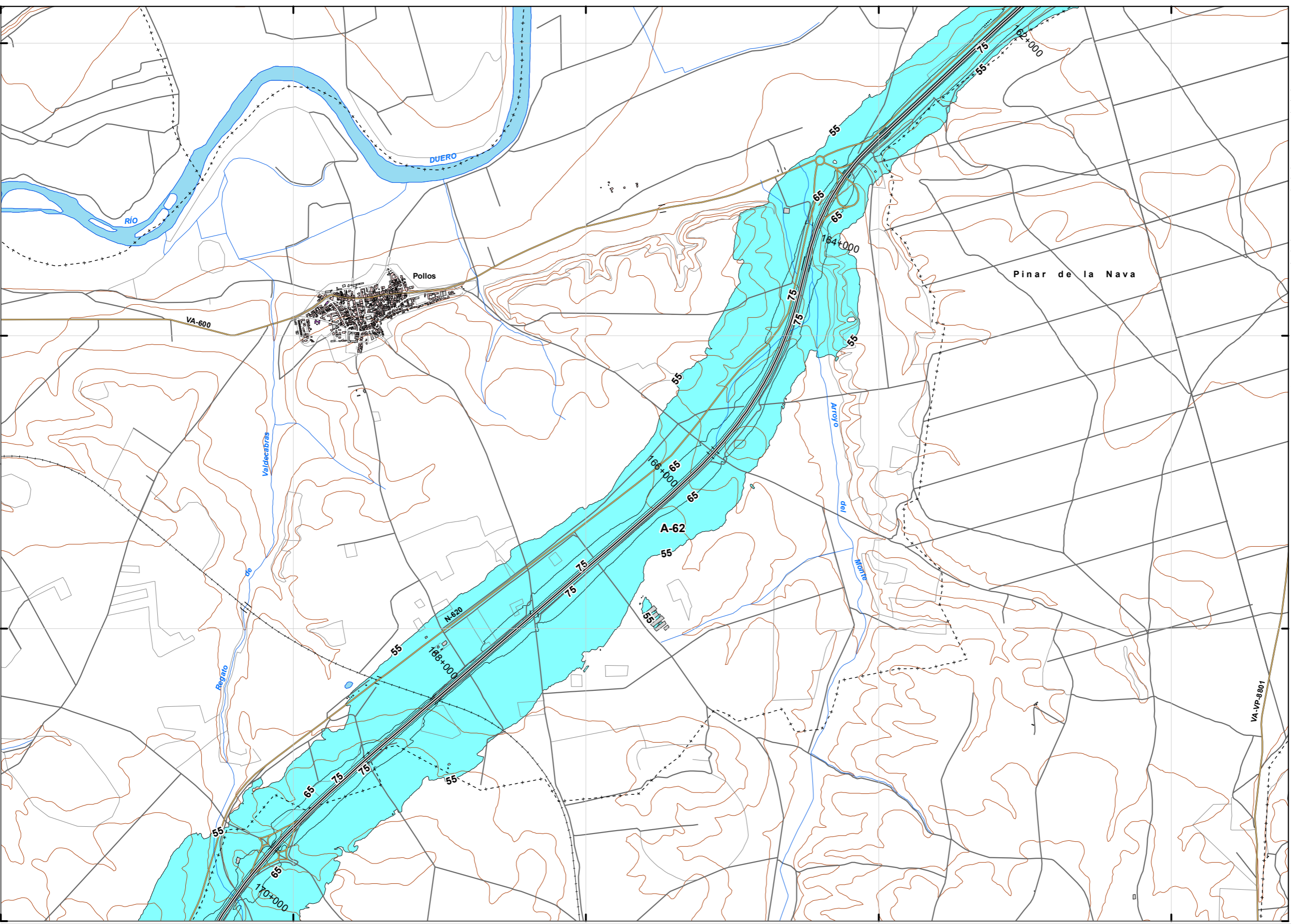
- Barreras acústicas
- Pantalla acústica
 - Dique de tierra
 - Jardineras

- Tipos de edificio
- Uso residencial
 - Uso sanitario o docente
 - Uso industrial o comercial

Elementos cartográficos

- Eje de la UME
- Viaductos
- Túneles
- Carreteras
- Otras vías
- FFCC
- Curva de nivel maestra
- Curva de nivel
- Hidrografía
- Límite de provincia
- Límite de municipio
- Otros elementos cartográficos





UNIDAD DE MAPA
47_A-62_2
(P.K. 153+360 - P.K. 192+850)

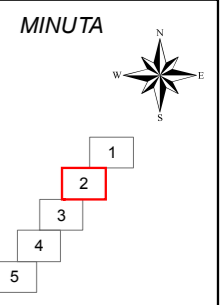
Superficies afectadas	
Lden	Superficie (km ²)
>55 dB	27,63
>65 dB	6,49
>75 dB	1,71

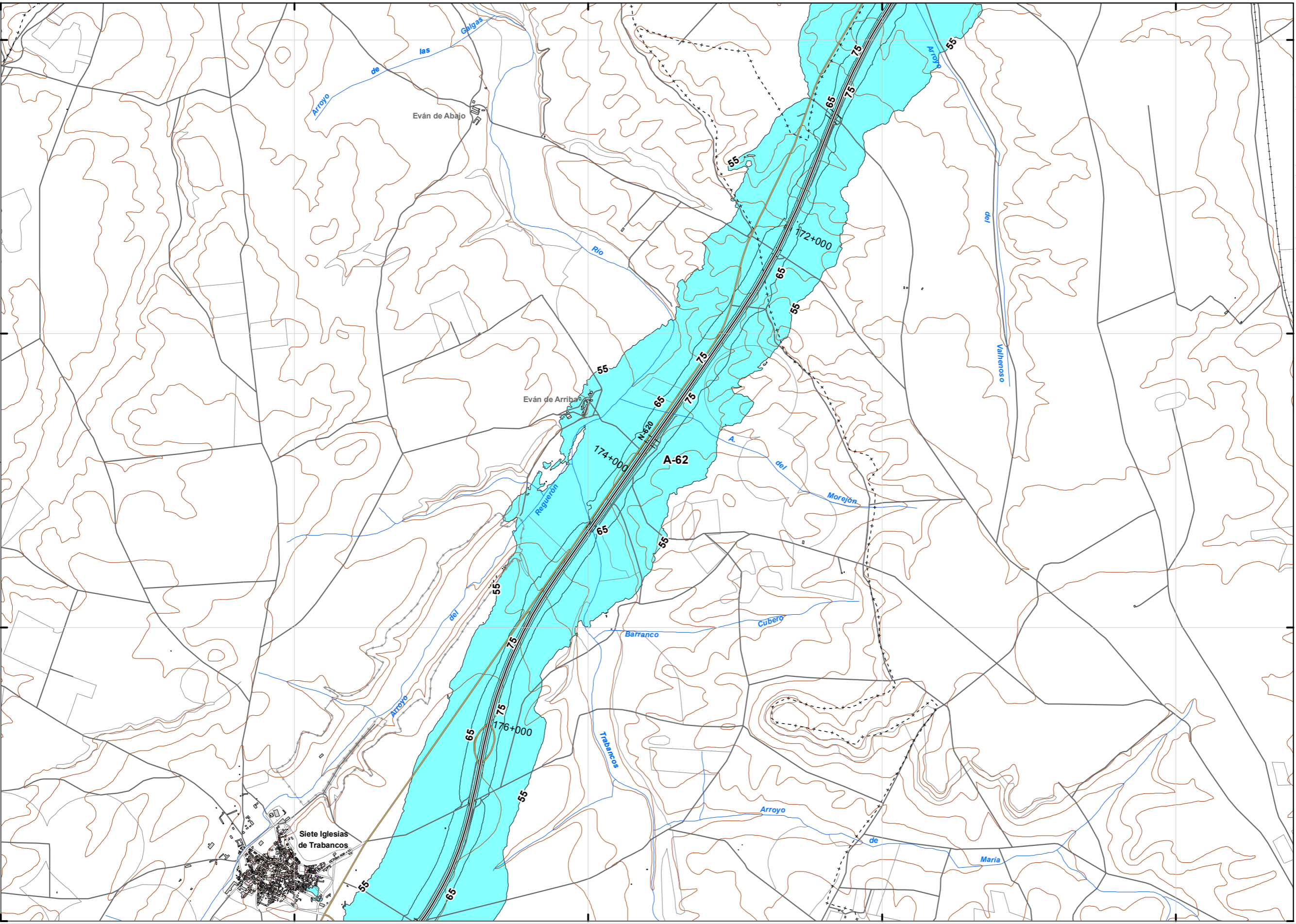
Población expuesta		
Lden	Viviendas (centenas)	Nº personas (centenas)
>55 dB	0	0
>65 dB	0	0
>75 dB	0	0

Hospitales y colegios expuestos		
Lden	Nº hospitales	Nº colegios
>55 dB	0	0
>65 dB	0	0
>75 dB	0	0

LEYENDA TEMÁTICA

- Zona de afectación**
- Zona de afectación
 - Isófonas de 55, 65 y 75 dB
- Barreras acústicas**
- Pantalla acústica
 - Dique de tierra
 - Jardineras
- Tipos de edificio**
- Uso residencial
 - Uso sanitario o docente
 - Uso industrial o comercial
- Elementos cartográficos**
- Eje de la UME
 - Viaductos
 - Túneles
 - Carreteras
 - Otras vías
 - FFCC
 - Curva de nivel maestra
 - Curva de nivel
 - Hidrografía
 - Límite de provincia
 - Límite de municipio
 - Otros elementos cartográficos





UNIDAD DE MAPA
47_A-62_2
(P.K. 153+360 - P.K. 192+850)

Superficies afectadas	
Lden	Superficie (km ²)
>55 dB	27,63
>65 dB	6,49
>75 dB	1,71

Población expuesta		
Lden	Viviendas (centenas)	Nº personas (centenas)
>55 dB	0	0
>65 dB	0	0
>75 dB	0	0

Hospitales y colegios expuestos		
Lden	Nº hospitales	Nº colegios
>55 dB	0	0
>65 dB	0	0
>75 dB	0	0

LEYENDA TEMÁTICA

Zona de afectación

- Zona de afectación
- Isófonas de 55, 65 y 75 dB

Barreras acústicas

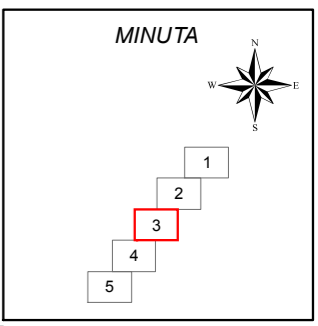
- Pantalla acústica
- Dique de tierra
- Jardineras

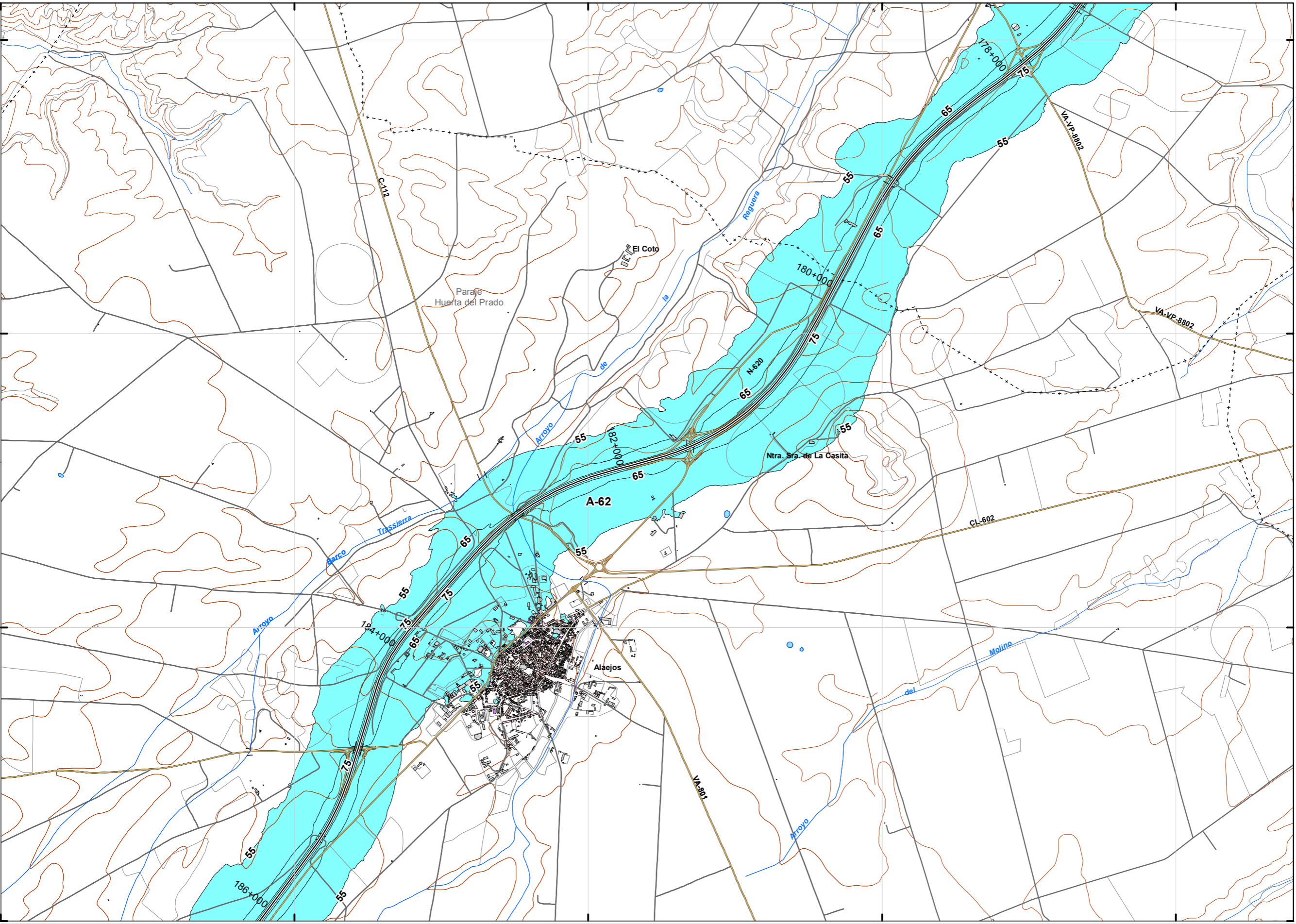
Tipos de edificio

- Uso residencial
- Uso sanitario o docente
- Uso industrial o comercial

Elementos cartográficos

- Eje de la UME
- Viaductos
- Túneles
- Carreteras
- Otras vías
- FFCC
- Curva de nivel maestra
- Curva de nivel
- Hidrografía
- Límite de provincia
- Límite de municipio
- Otros elementos cartográficos





UNIDAD DE MAPA
47_A-62_2
(P.K. 153+360 - P.K. 192+850)

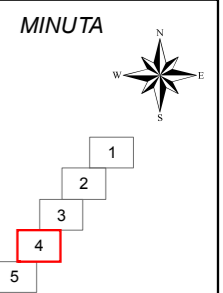
Superficies afectadas	
Lden	Superficie (km ²)
>55 dB	27,63
>65 dB	6,49
>75 dB	1,71

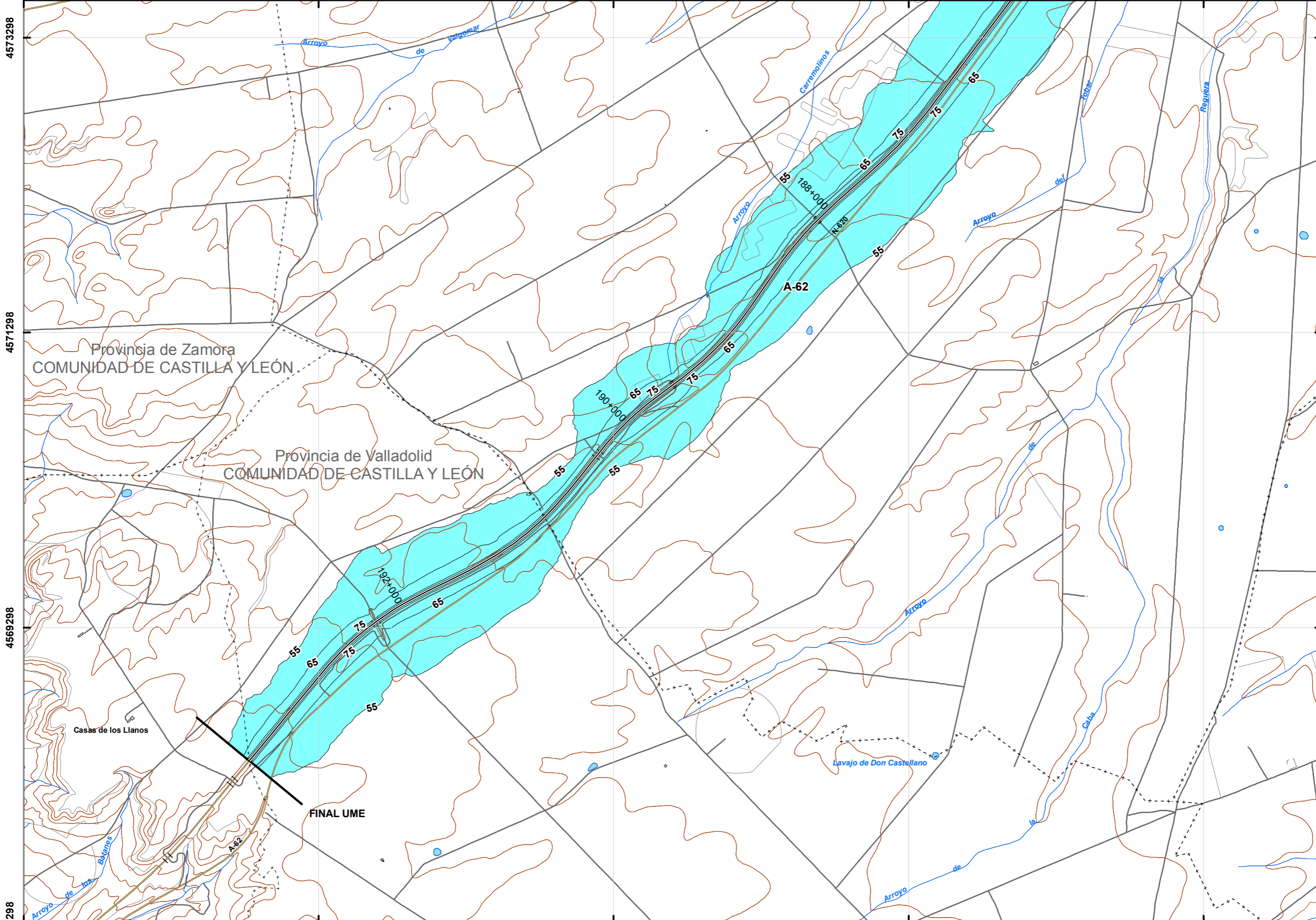
Población expuesta		
Lden	Viviendas (centenas)	Nº personas (centenas)
>55 dB	0	0
>65 dB	0	0
>75 dB	0	0

Hospitales y colegios expuestos		
Lden	Nº hospitales	Nº colegios
>55 dB	0	0
>65 dB	0	0
>75 dB	0	0

LEYENDA TEMÁTICA

- Zona de afectación**
- Zona de afectación
 - Isófonas de 55, 65 y 75 dB
- Barreras acústicas**
- Pantalla acústica
 - Dique de tierra
 - Jardineras
- Tipos de edificio**
- Uso residencial
 - Uso sanitario o docente
 - Uso industrial o comercial
- Elementos cartográficos**
- Eje de la UME
 - Viaductos
 - Túneles
 - Carreteras
 - Otras vías
 - FFCC
 - Curva de nivel maestra
 - Curva de nivel
 - Hidrografía
 - Límite de provincia
 - Límite de municipio
 - Otros elementos cartográficos





UNIDAD DE MAPA
47_A-62_2
(P.K. 153+360 - P.K. 192+850)

Superficies afectadas	
Lden	Superficie (km ²)
>55 dB	27,63
>65 dB	6,49
>75 dB	1,71

Población expuesta		
Lden	Viviendas (centenas)	Nº personas (centenas)
>55 dB	0	0
>65 dB	0	0
>75 dB	0	0

Hospitales y colegios expuestos		
Lden	Nº hospitales	Nº colegios
>55 dB	0	0
>65 dB	0	0
>75 dB	0	0

LEYENDA TEMÁTICA

Zona de afectión

- Zona de afectión
- Isófonas de 55, 65 y 75 dB

Barreras acústicas

- Pantalla acústica
- Dique de tierra
- Jardineras

Tipos de edificio

- Uso residencial
- Uso sanitario o docente
- Uso industrial o comercial

Elementos cartográficos

- Eje de la UME
- Viaductos
- Túneles
- Carreteras
- Otras vías
- FFCC
- Curva de nivel maestra
- Curva de nivel
- Hidrografía
- Límite de provincia
- Límite de municipio
- Otros elementos cartográficos

