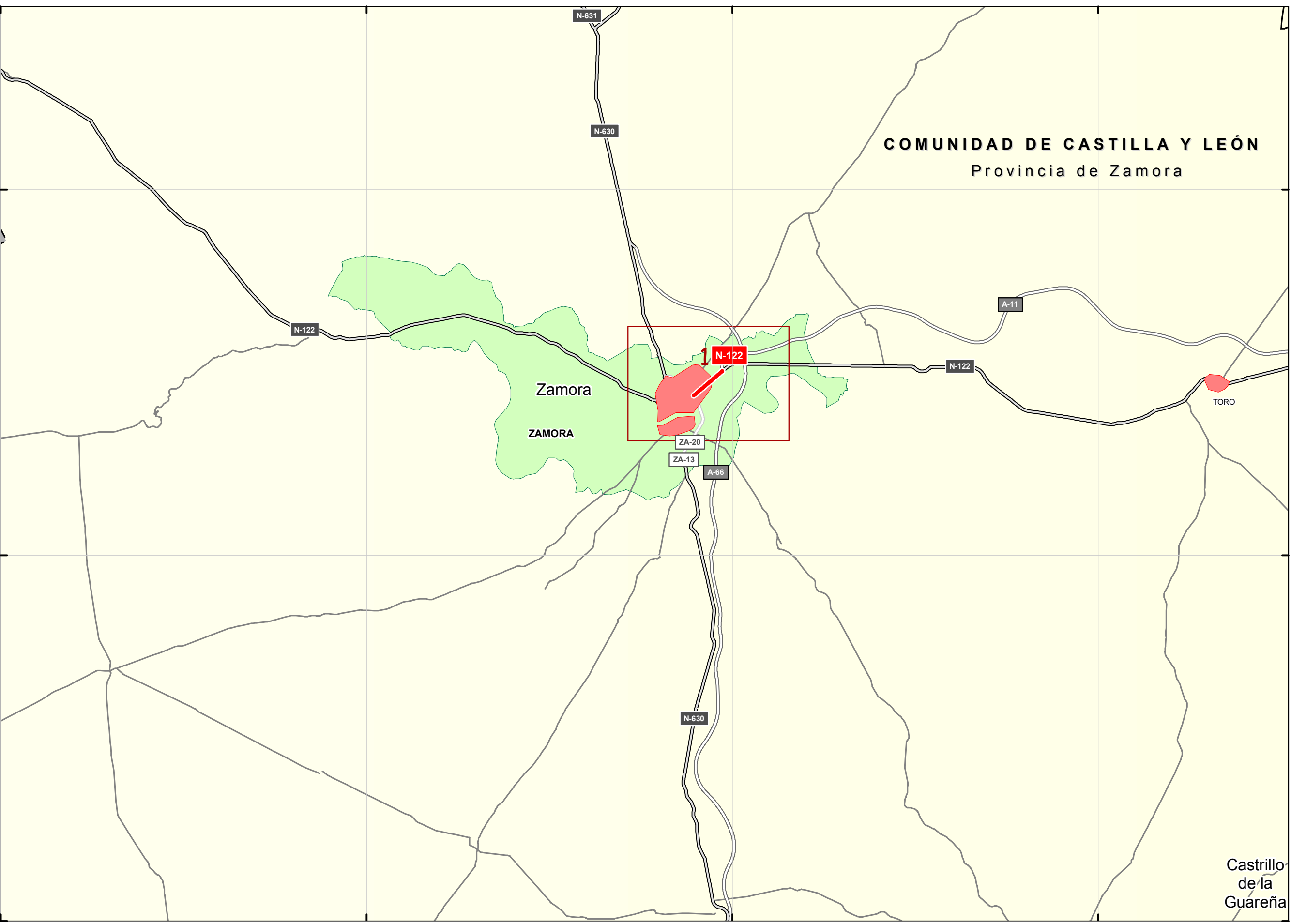


233786 253786 273786 293786

4610321

4590321

4570321



**UNIDAD DE MAPA**  
49\_N-122  
(P.K. 455+380 - P.K. 457+480)

**COMUNIDAD DE CASTILLA Y LEÓN**  
Provincia de Zamora

**LEYENDA TEMÁTICA**

- UMEs a estudio. Eje**  
 49\_N-122
- Poblaciones**
- LA BAÑEZA < 35.000 hab.
  - PONFERRADA 35.000 < hab. > 70.000
  - LEÓN > 70.000 hab.
- Municipios afectados
- Comunidades Autónomas
- Infraestructuras viarias**
- Autovías y Autopistas
  - Doble Calzada
  - Carretera Convencional
  - Carreteras autonómicas

Castrillo de la Guareña



268093

270093

272093

274093

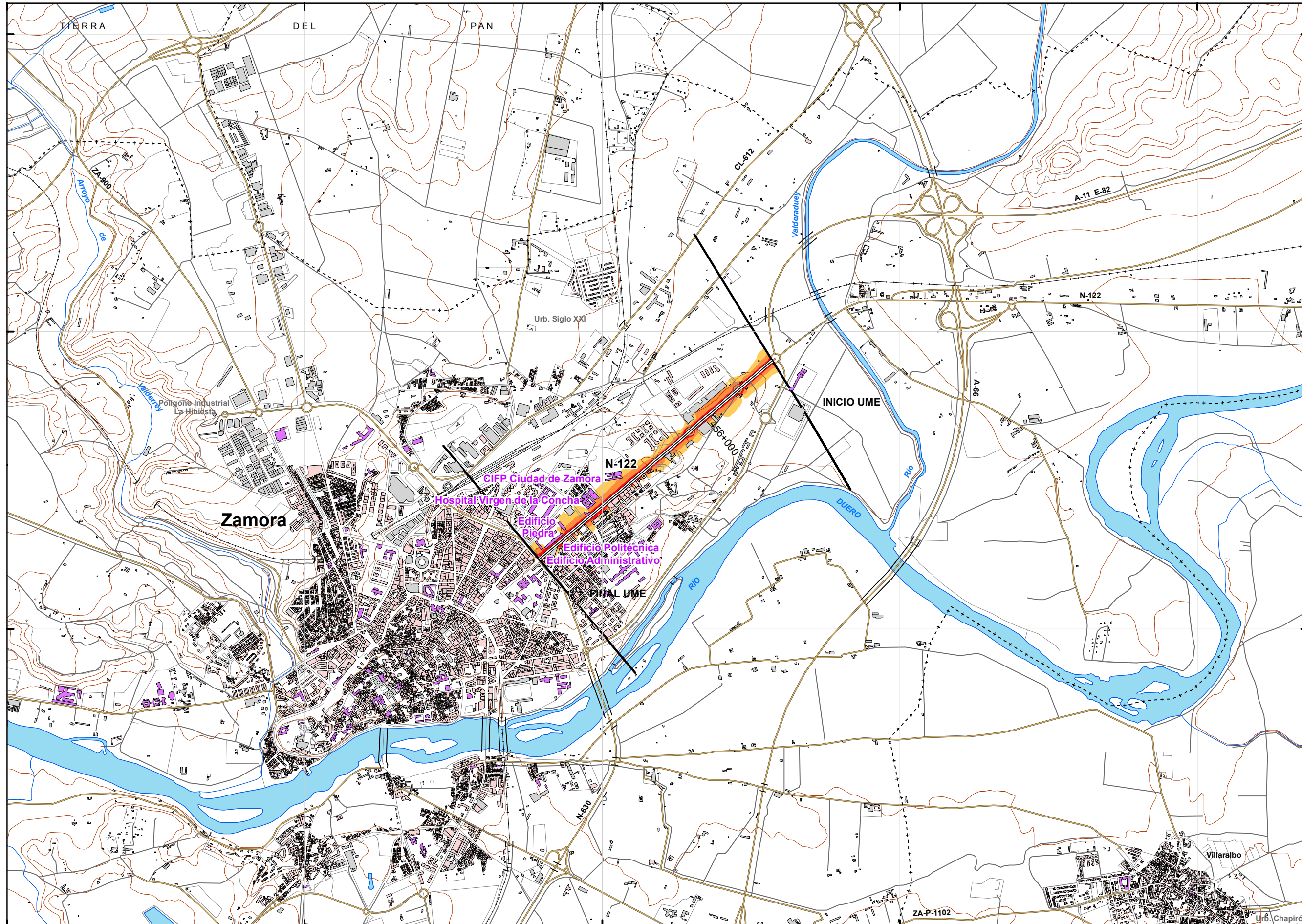
276093

4602592

4600592

4598592

4596592



UNIDAD DE MAPA  
49\_N-122  
(P.K. 455+380 - P.K. 457+480)

LEYENDA TEMÁTICA  
Nivel sonoro (dB(A))

55-59	70-74
60-64	> 75
65-69	

Barreras acústicas

Barreras acústicas

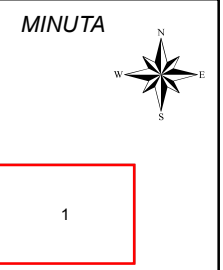
- Pantalla acústica
- Dique de tierra
- Jardineras

Tipos de edificio

- Usos residencial
- Usos sanitario o docente
- Usos industrial o comercial

Elementos cartográficos

- Eje de la UME
- Viaductos
- Túneles
- Carreteras
- Otras vías
- FFCC
- Curva de nivel maestra
- Curva de nivel
- Hidrografía
- Límite de provincia
- Límite de municipio
- Otros elementos cartográficos



268095

270095

272095

274095

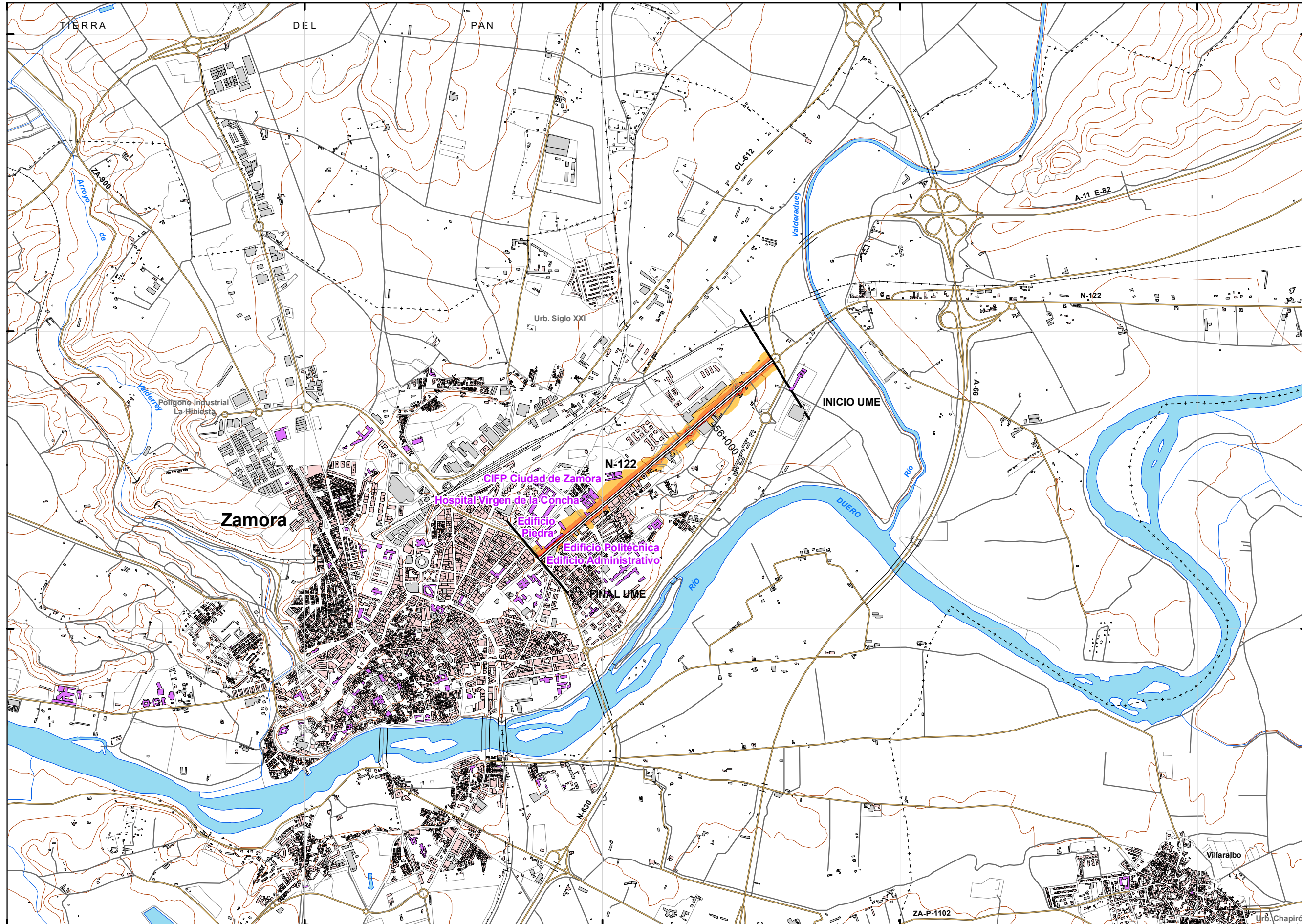
276095

4602592

4600592

4598592

4596592



UNIDAD DE MAPA  
49\_N-122  
(P.K. 455+380 - P.K. 457+480)

LEYENDA TEMÁTICA  
Nivel sonoro (dB(A))

55-59	70-74
60-64	> 75
65-69	

Barreras acústicas

- Pantalla acústica
- Dique de tierra
- Jardineras

Tipos de edificio

- Uso residencial
- Uso sanitario o docente
- Uso industrial o comercial

Elementos cartográficos

- Eje de la UME
- Viaductos
- Túneles
- Carreteras
- Otras vías
- FFCC
- Curva de nivel maestra
- Curva de nivel
- Hidrografía
- Límite de provincia
- Límite de municipio
- Otros elementos cartográficos

MINUTA

268093

270093

272093

274093

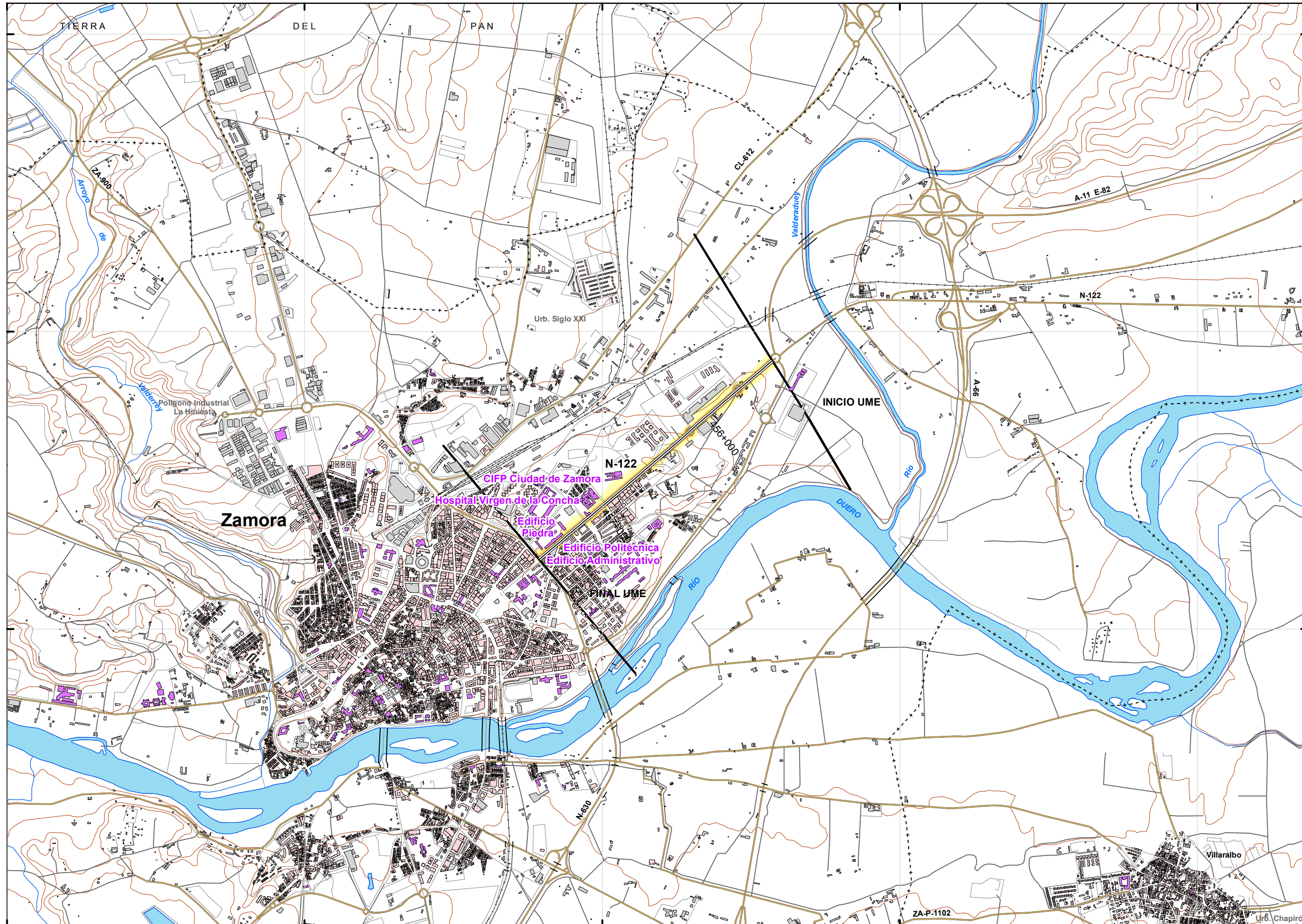
276093

4602592

4600592

4598592

4596592



UNIDAD DE MAPA  
49\_N-122  
(P.K. 455+380 - P.K. 457+480)

LEYENDA TEMÁTICA  
Nivel sonoro (dB(A))

50-54	65-69
55-59	> 70
60-64	

Barreras acústicas

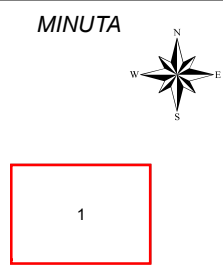
Pantalla acústica
Dique de tierra
Jardineras

Tipos de edificio

Usos residencial
Usos sanitario o docente
Usos industrial o comercial

Elementos cartográficos

Eje de la UME
Viaductos
Túneles
Carreteras
Otras vías
FFCC
Curva de nivel maestra
Curva de nivel
Hidrografía
Límite de provincia
Límite de municipio
Otros elementos cartográficos



268095

270095

272095

274095

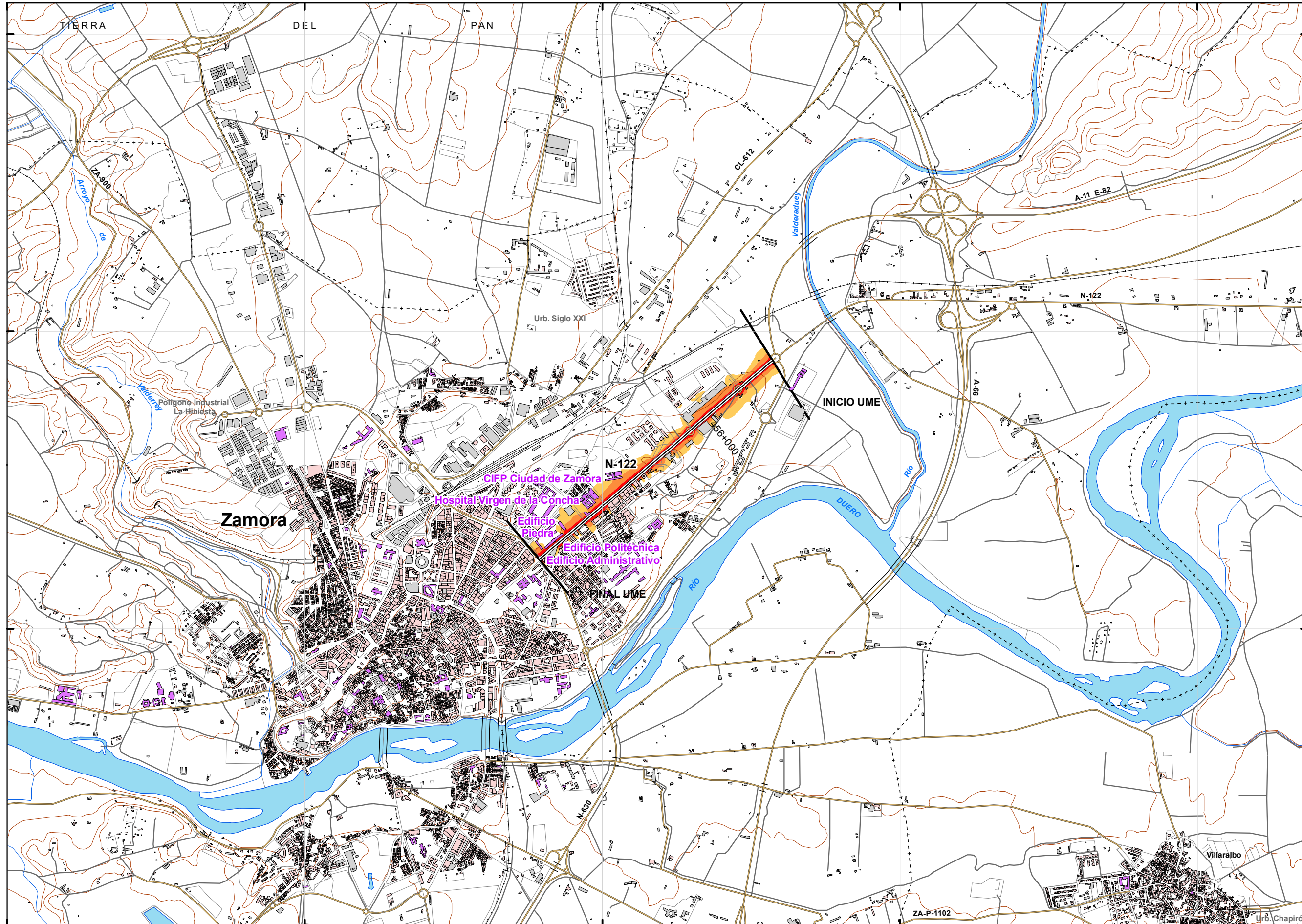
276095

4602592

4600592

4598592

4596592



UNIDAD DE MAPA  
49\_N-122  
(P.K. 455+380 - P.K. 457+480)

LEYENDA TEMÁTICA  
Nivel sonoro (dB(A))

55-59	70-74
60-64	> 75
65-69	

Barreras acústicas

- Pantalla acústica
- Dique de tierra
- Jardineras

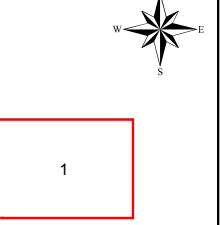
Tipos de edificio

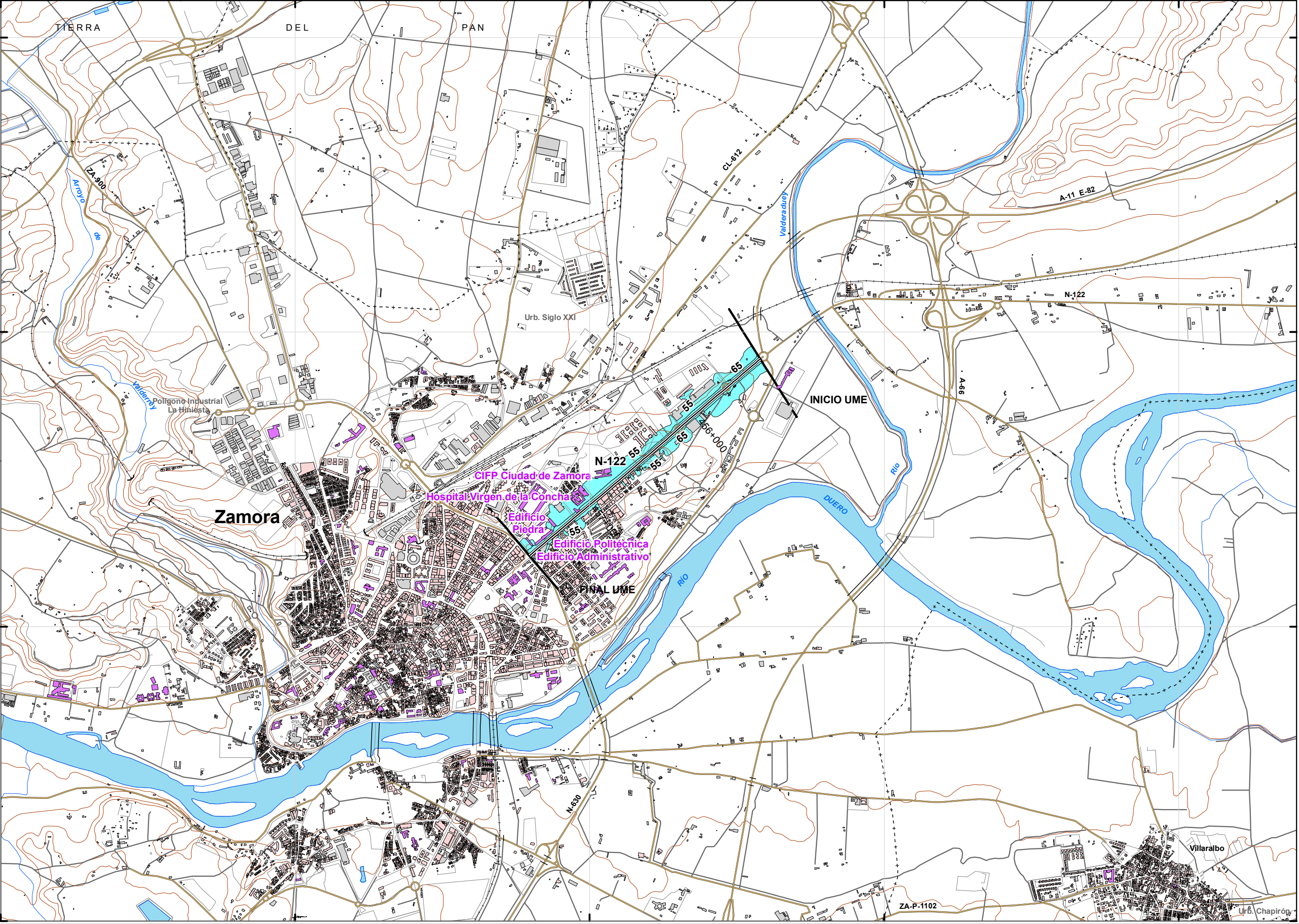
- Uso residencial
- Uso sanitario o docente
- Uso industrial o comercial

Elementos cartográficos

- Eje de la UME
- Viaductos
- Túneles
- Carreteras
- Otras vías
- FFCC
- Curva de nivel maestra
- Curva de nivel
- Hidrografía
- Límite de provincia
- Límite de municipio
- Otros elementos cartográficos

MINUTA





**UNIDAD DE MAPA**  
49\_N-122  
(P.K. 455+380 - P.K. 457+480)

**Superficies afectadas**

Lden	Superficie (km <sup>2</sup> )
>55 dB	0,22
>65 dB	0,11
>75 dB	0,00

**Población expuesta**

Lden	Viviendas (centenas)	Nº personas (centenas)
>55 dB	10	17
>65 dB	5	8
>75 dB	0	0

**Hospitales y colegios expuestos**

Lden	Nº hospitales	Nº colegios
>55 dB	1	3
>65 dB	1	1
>75 dB	0	0

**LEYENDA TEMÁTICA**

**Zona de afectación**

- Zona de afectación
- Isófonas de 55, 65 y 75 dB

**Barreras acústicas**

- Pantalla acústica
- Dique de tierra
- Jardineras

**Tipos de edificio**

- Uso residencial
- Uso sanitario o docente
- Uso industrial o comercial

**Elementos cartográficos**

- Eje de la UME
- Viaductos
- Túneles
- Carreteras
- Otras vías
- FFCC
- Curva de nivel maestra
- Curva de nivel
- Hidrografía
- Límite de provincia
- Límite de municipio
- Otros elementos cartográficos

**MINUTA**