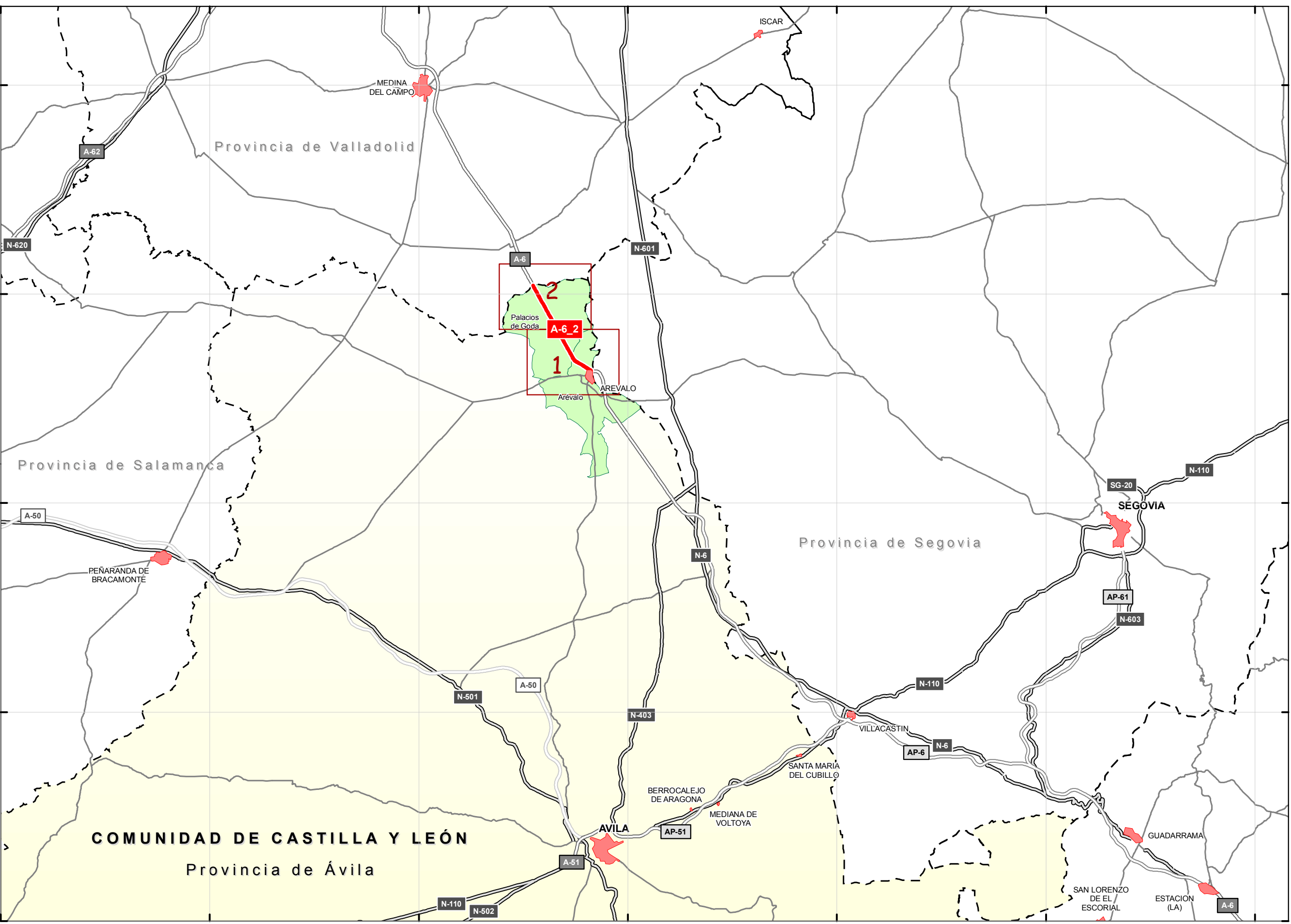


299305 319305 339305 359305 379305 399305 419305

4575443
4555443
4535443
4515443
4495443

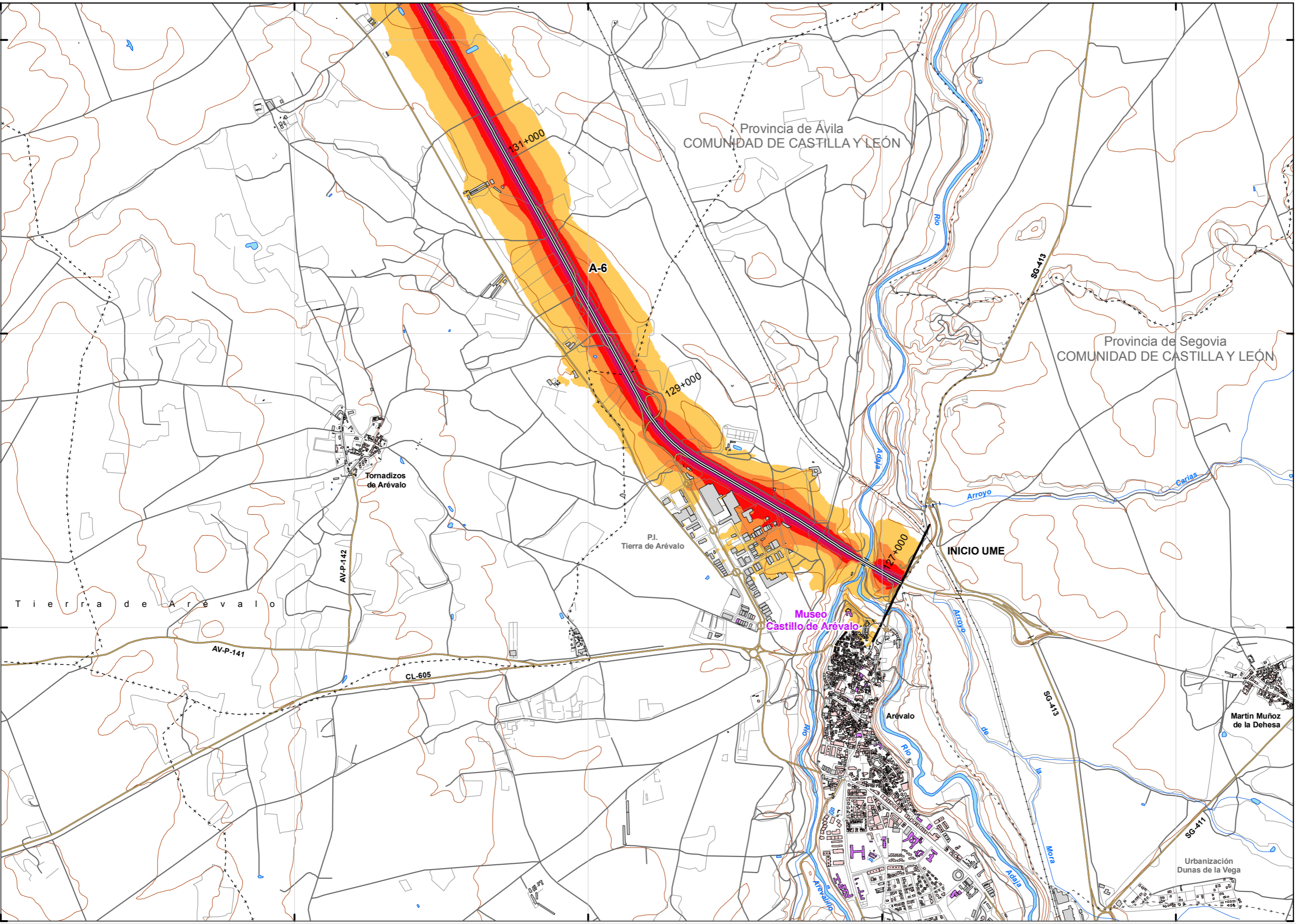


UNIDAD DE MAPA
5_A-6_2
(P.K. 126+860 - P.K. 137+000)

LEYENDA TEMÁTICA

- UMEs a estudio. Eje
— 5_A-6_2
- Poblaciones**
- LA BAÑEZA < 35.000 hab.
 - PONFERRADA 35.000 < hab. > 70.000
 - LEÓN > 70.000 hab.
- Municipios afectados
 Comunidades Autónomas
- Infraestructuras viarias**
- Autovías y Autopistas
 - Doble Calzada
 - Carretera Convencional
 - Carreteras autonómicas





UNIDAD DE MAPA
5_A-6_2
(P.K. 126+860 - P.K. 137+000)

LEYENDA TEMÁTICA
Nivel sonoro (dB(A))

55-59	70-74
60-64	> 75
65-69	

Barreras acústicas

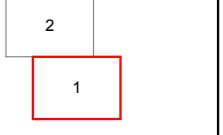
Pantalla acústica
Dique de tierra
Jardineras

Tipos de edificio

Uso residencial
Uso sanitario o docente
Uso industrial o comercial

Elementos cartográficos

Eje de la UME
Viaductos
Túneles
Carreteras
Otras vías
FFCC
Curva de nivel maestra
Curva de nivel
Hidrografía
+ - + Límite de provincia
+ - - + Límite de municipio
Otros elementos cartográficos



346996 348996 350996 352996 354996

4558069
4556069
4554069
4552069



UNIDAD DE MAPA
5_A-6_2
(P.K. 126+860 - P.K. 137+000)

LEYENDA TEMÁTICA
Nivel sonoro (dB(A))

55-59	70-74
60-64	> 75
65-69	

Barreras acústicas

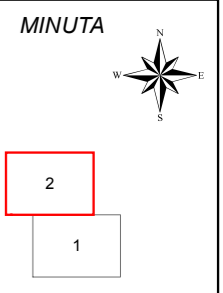
Pantalla acústica
Dique de tierra
Jardineras

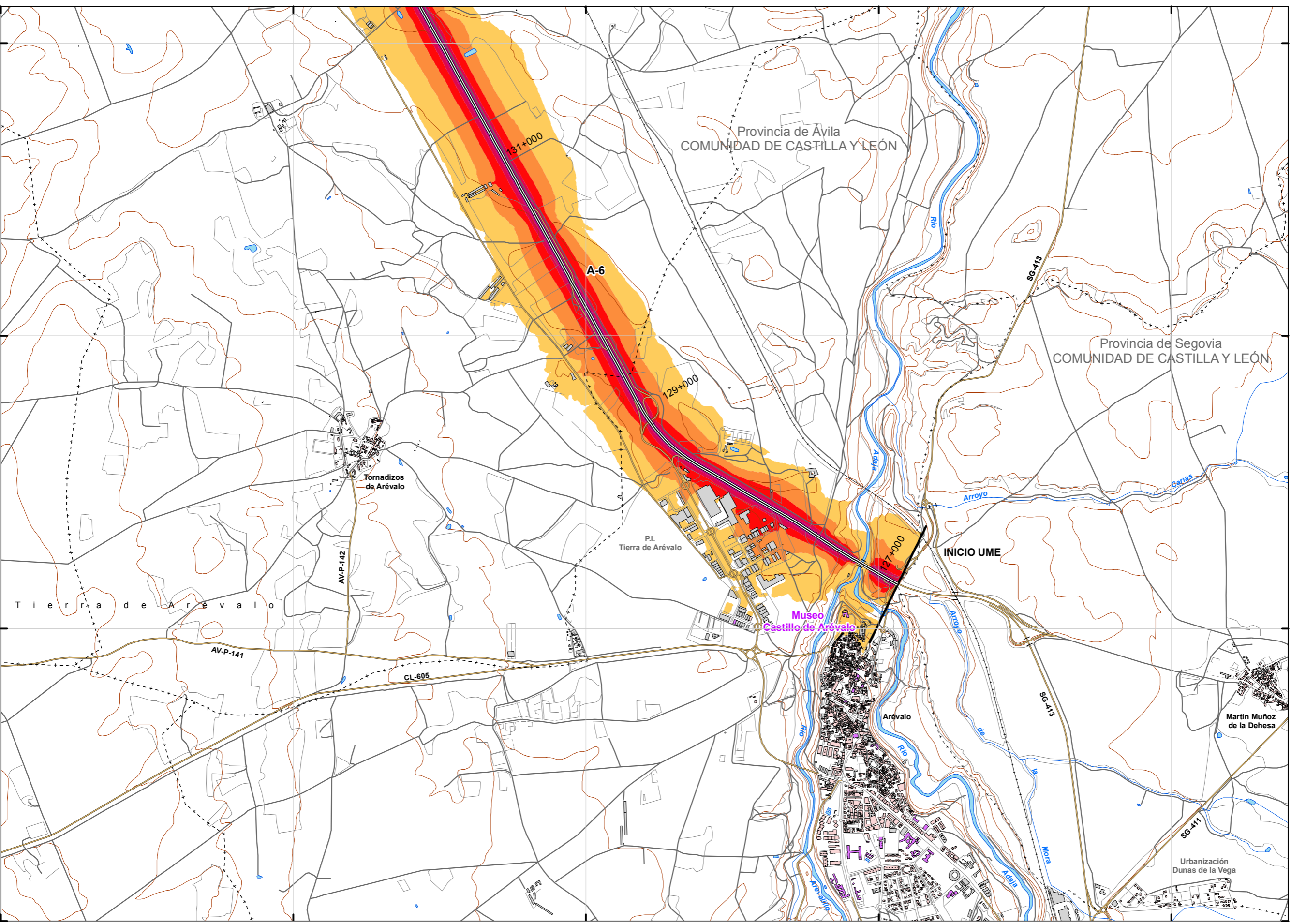
Tipos de edificio

Uso residencial
Uso sanitario o docente
Uso industrial o comercial

Elementos cartográficos

Eje de la UME
Viaductos
Túneles
Carreteras
Otras vías
FFCC
Curva de nivel maestra
Curva de nivel
Hidrografía
Limite de provincia
Limite de municipio
Otros elementos cartográficos





UNIDAD DE MAPA
5_A-6_2
(P.K. 126+860 - P.K. 137+000)

LEYENDA TEMÁTICA
Nivel sonoro (dB(A))

55-59	70-74
60-64	> 75
65-69	

Barreras acústicas

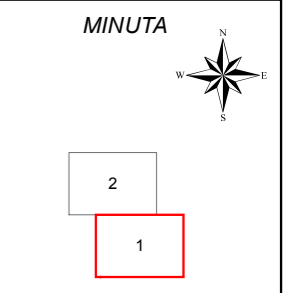
Pantalla acústica
Dique de tierra
Jardineras

Tipos de edificio

Uso residencial
Uso sanitario o docente
Uso industrial o comercial

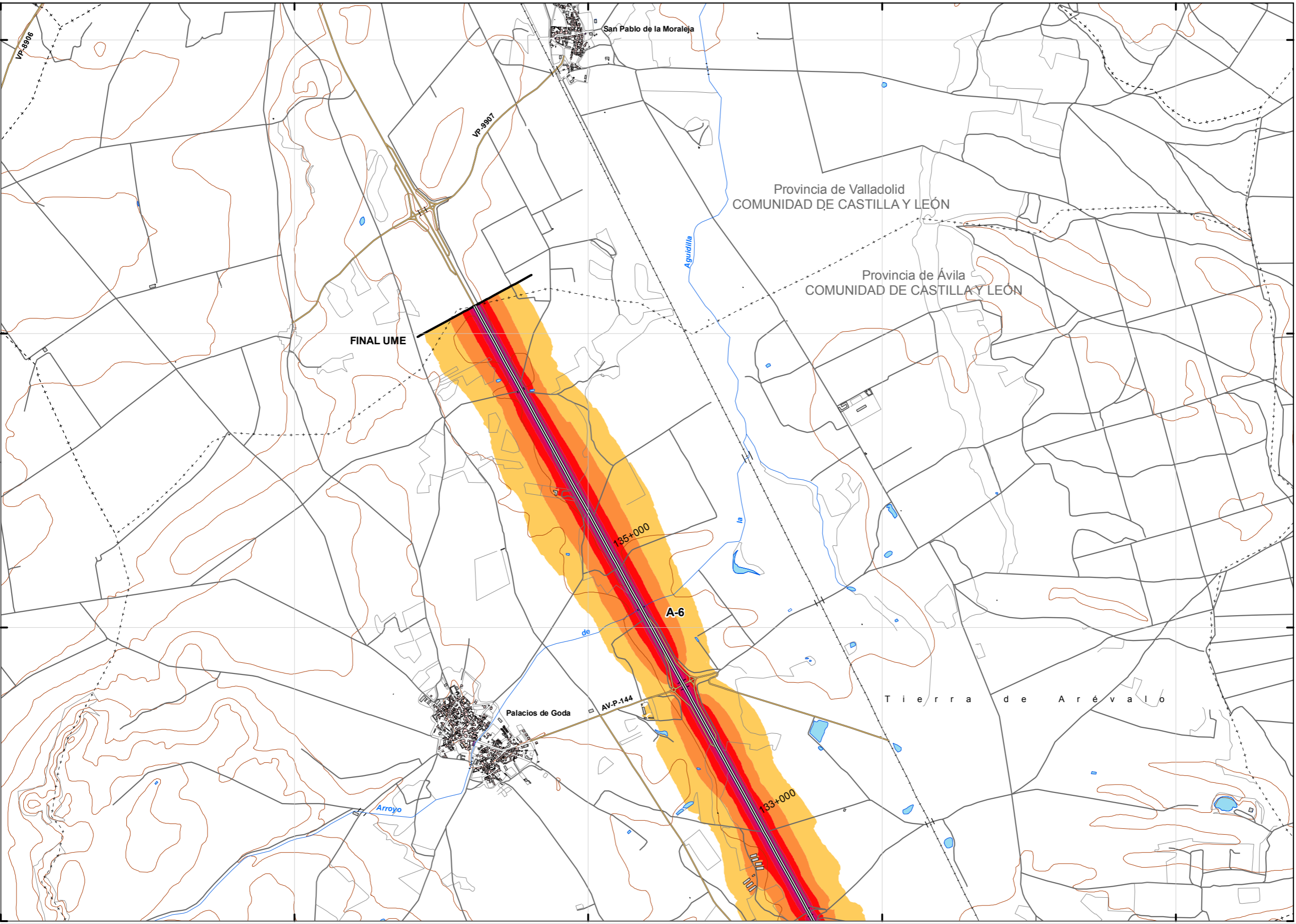
Elementos cartográficos

Eje de la UME
Viaductos
Túneles
Carreteras
Otras vías
FFCC
Curva de nivel maestra
Curva de nivel
Hidrografía
+ - + Límite de provincia
+ - - + Límite de municipio
Otros elementos cartográficos



346996 348996 350996 352996 354996

4558069
4556069
4554069
4552069



UNIDAD DE MAPA
5_A-6_2
(P.K. 126+860 - P.K. 137+000)

LEYENDA TEMÁTICA
Nivel sonoro (dB(A))

55-59	70-74
60-64	> 75
65-69	

Barreras acústicas

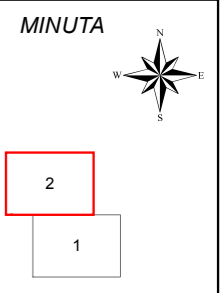
Pantalla acústica
Dique de tierra
Jardineras

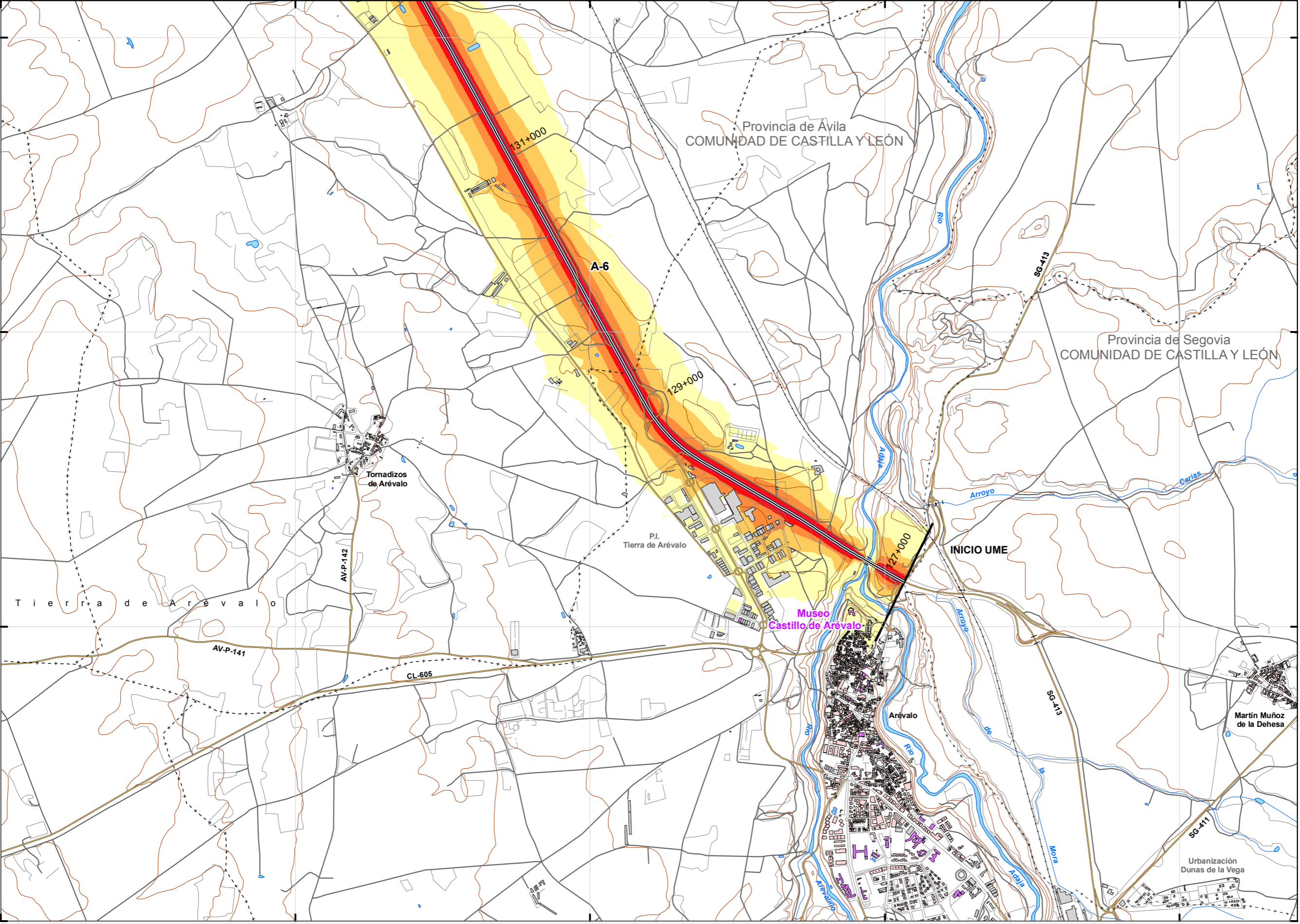
Tipos de edificio

Uso residencial
Uso sanitario o docente
Uso industrial o comercial

Elementos cartográficos

Eje de la UME
Viaductos
Túneles
Carreteras
Otras vías
FFCC
Curva de nivel maestra
Curva de nivel
Hidrografía
Limite de provincia
Limite de municipio
Otros elementos cartográficos





UNIDAD DE MAPA
5_A-6_2
(P.K. 126+860 - P.K. 137+000)

LEYENDA TEMÁTICA
Nivel sonoro (dB(A))

50-54	65-69
55-59	> 70
60-64	

Barreras acústicas

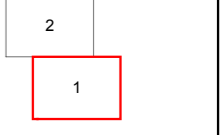
Pantalla acústica
Dique de tierra
Jardineras

Tipos de edificio

Uso residencial
Uso sanitario o docente
Uso industrial o comercial

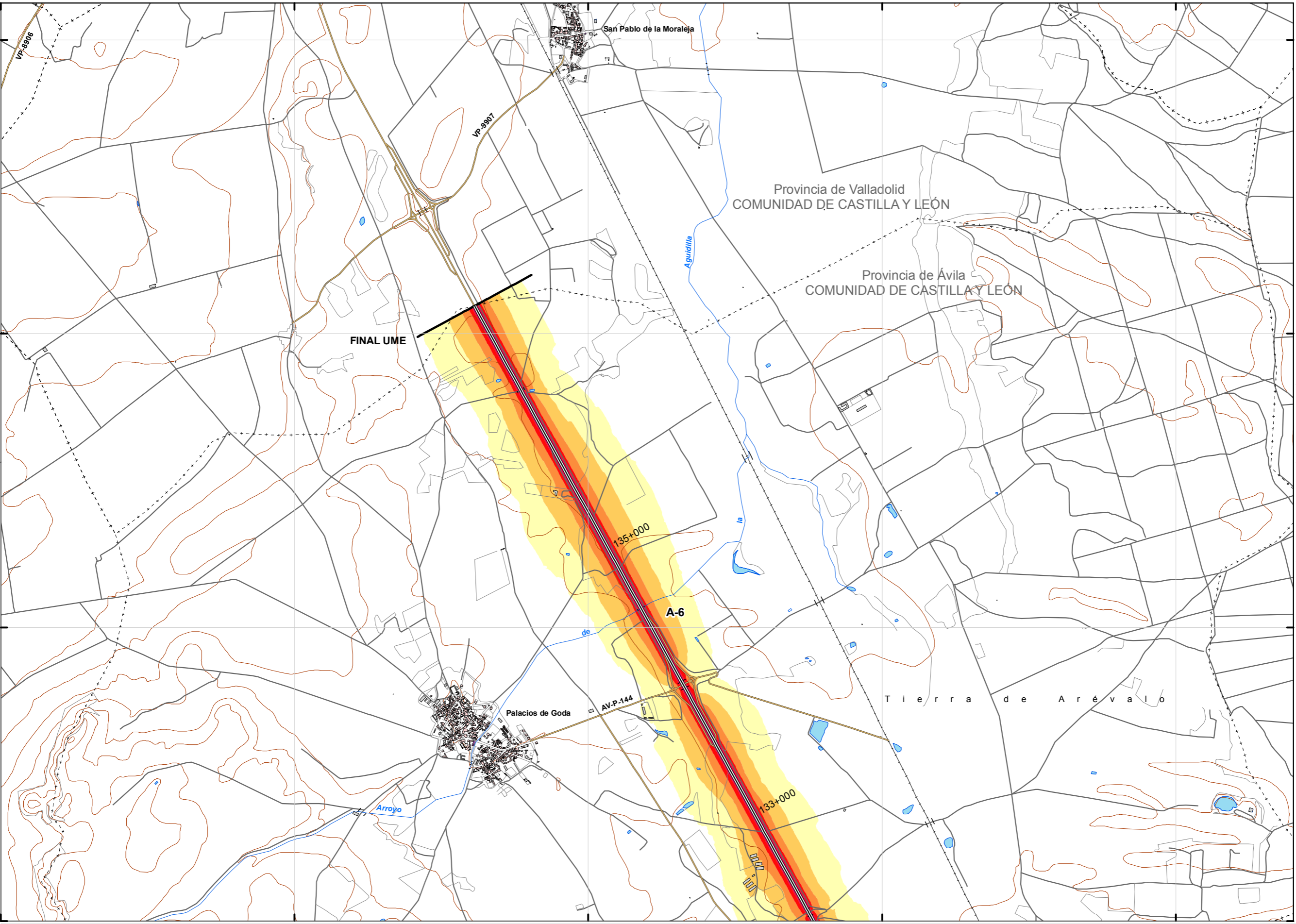
Elementos cartográficos

Eje de la UME
Viaductos
Túneles
Carreteras
Otras vías
FFCC
Curva de nivel maestra
Curva de nivel
Hidrografía
Limite de provincia
Limite de municipio
Otros elementos cartográficos



346996 348996 350996 352996 354996

4558069
4556069
4554069
4552069



UNIDAD DE MAPA
5_A-6_2
(P.K. 126+860 - P.K. 137+000)

LEYENDA TEMÁTICA
Nivel sonoro (dB(A))

50-54	65-69
55-59	> 70
60-64	

Barreras acústicas

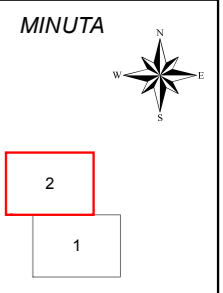
Pantalla acústica
Dique de tierra
Jardineras

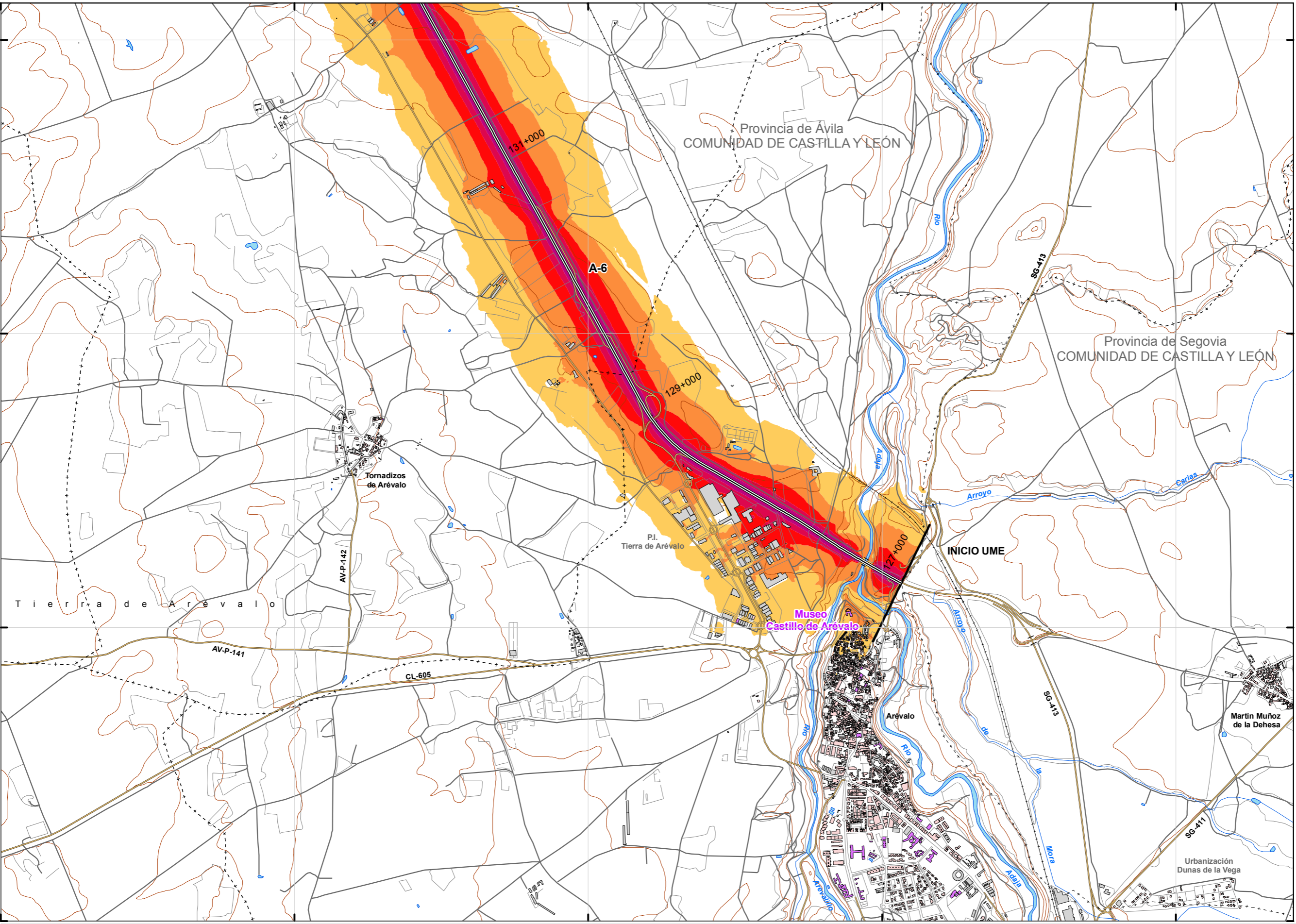
Tipos de edificio

Uso residencial
Uso sanitario o docente
Uso industrial o comercial

Elementos cartográficos

Eje de la UME
Viaductos
Túneles
Carreteras
Otras vías
FFCC
Curva de nivel maestra
Curva de nivel
Hidrografía
Limite de provincia
Limite de municipio
Otros elementos cartográficos





UNIDAD DE MAPA
5_A-6_2
(P.K. 126+860 - P.K. 137+000)

LEYENDA TEMÁTICA
Nivel sonoro (dB(A))

55-59	70-74
60-64	> 75
65-69	

Barreras acústicas

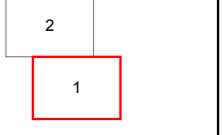
- Pantalla acústica
- Dique de tierra
- Jardineras

Tipos de edificio

- Uso residencial
- Uso sanitario o docente
- Uso industrial o comercial

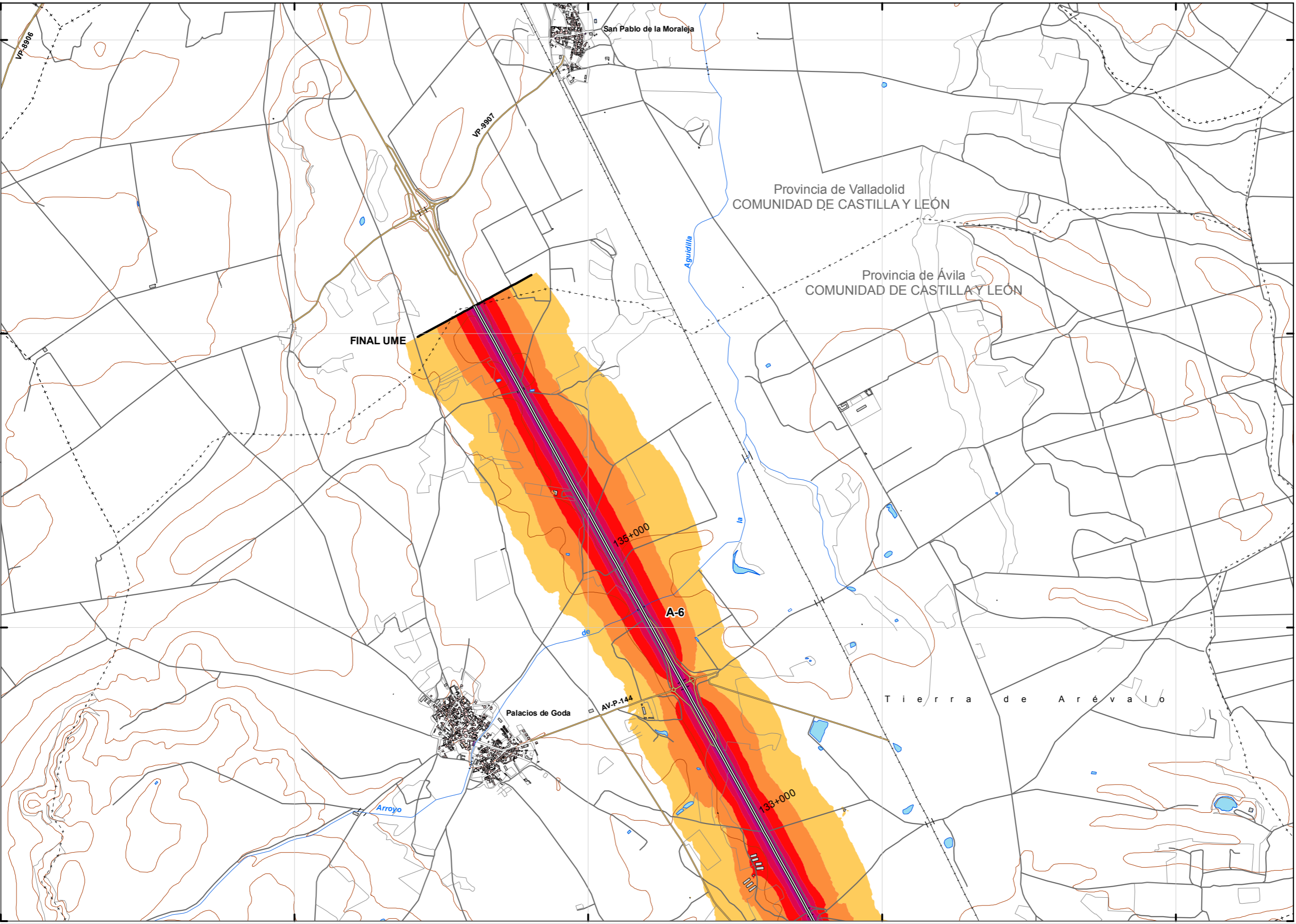
Elementos cartográficos

- Eje de la UME
- Viaductos
- Túneles
- Carreteras
- Otras vías
- FFCC
- Curva de nivel maestra
- Curva de nivel
- Hidrografía
- Límite de provincia
- Límite de municipio
- Otros elementos cartográficos



346996 348996 350996 352996 354996

4558069
4556069
4554069
4552069



UNIDAD DE MAPA
5_A-6_2
(P.K. 126+860 - P.K. 137+000)

LEYENDA TEMÁTICA
Nivel sonoro (dB(A))

55-59	70-74
60-64	> 75
65-69	

Barreras acústicas

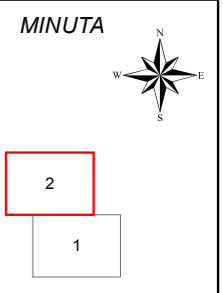
Pantalla acústica
Dique de tierra
Jardineras

Tipos de edificio

Uso residencial
Uso sanitario o docente
Uso industrial o comercial

Elementos cartográficos

Eje de la UME
Viaductos
Túneles
Carreteras
Otras vías
FFCC
Curva de nivel maestra
Curva de nivel
Hidrografía
Limite de provincia
Limite de municipio
Otros elementos cartográficos



349663

351663

353663

355663

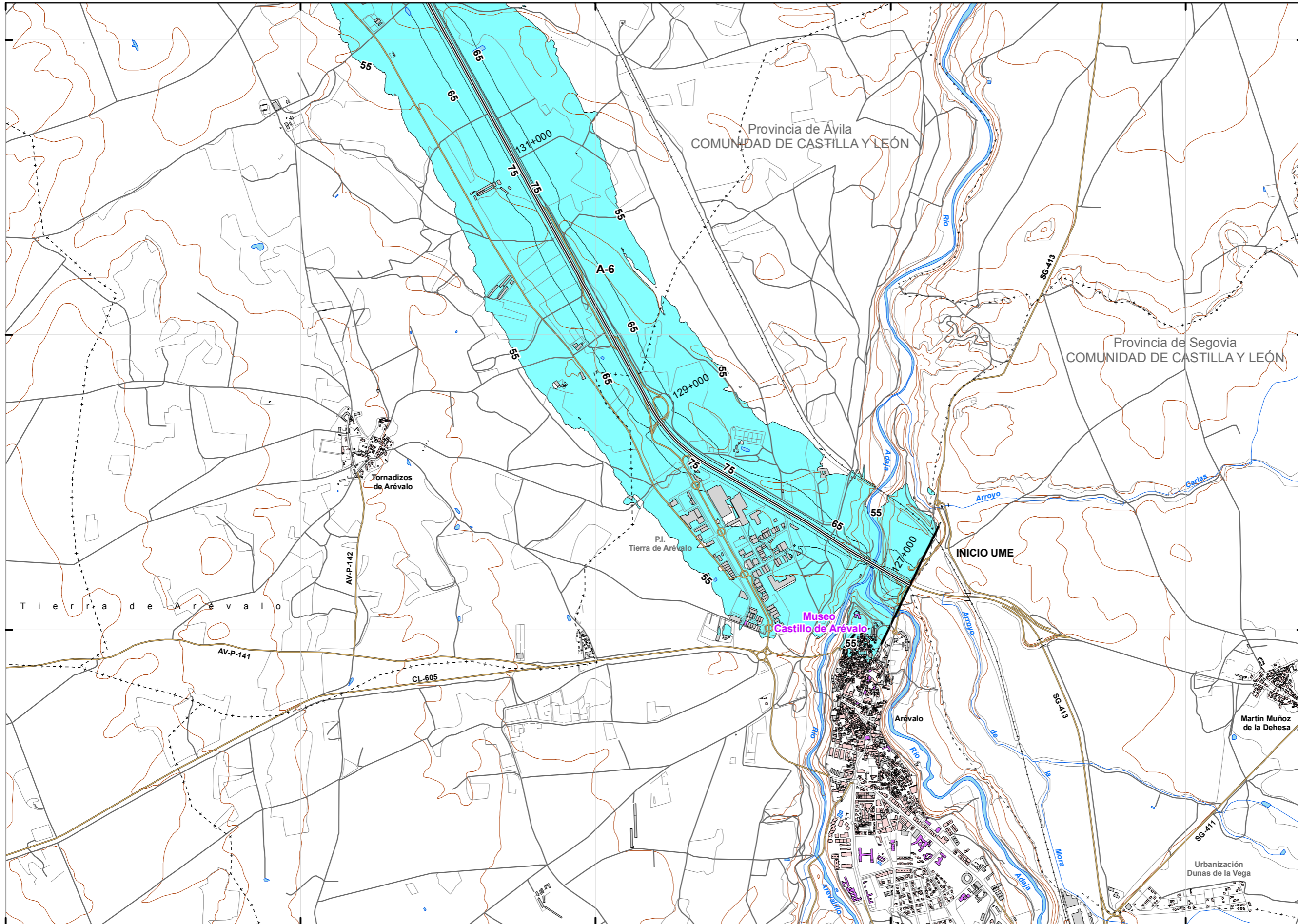
357663

4551819

4549819

4547819

4545819



UNIDAD DE MAPA
5_A-6_2
(P.K. 126+860 - P.K. 137+000)

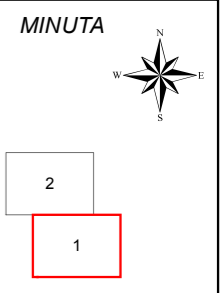
Superficies afectadas	
Lden	Superficie (km ²)
>55 dB	10,35
>65 dB	2,76
>75 dB	0

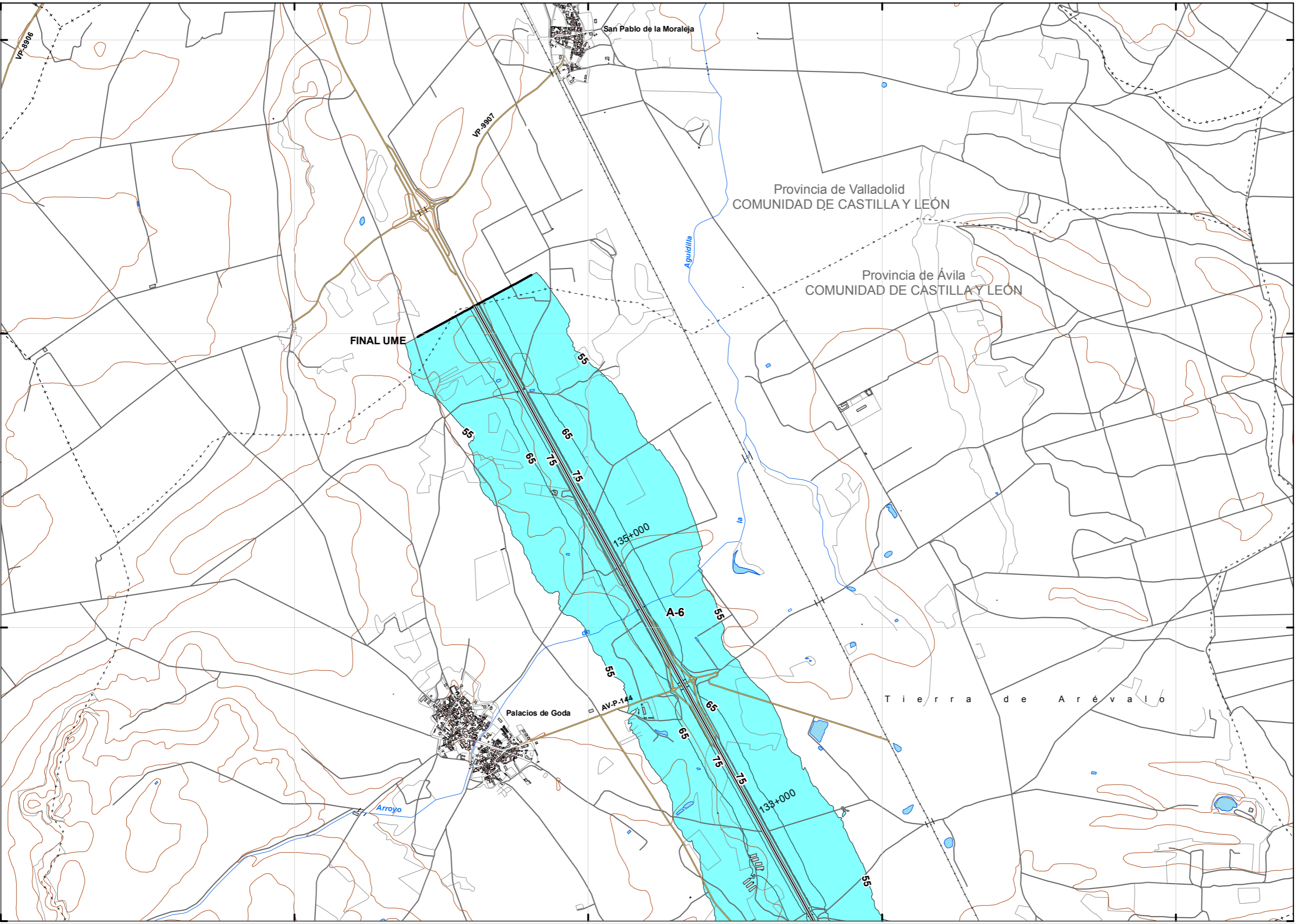
Población expuesta		
Lden	Viviendas (centenas)	Nº personas (centenas)
>55 dB	1	1
>65 dB	0	0
>75 dB	0	0

Hospitales y colegios expuestos		
Lden	Nº hospitales	Nº colegios
>55 dB	0	0
>65 dB	0	0
>75 dB	0	0

LEYENDA TEMÁTICA

- Zona de afectación**
- Zona de afectación
 - Isófonas de 55, 65 y 75 dB
- Barreras acústicas**
- Pantalla acústica
 - Dique de tierra
 - Jardineras
- Tipos de edificio**
- Uso residencial
 - Uso sanitario o docente
 - Uso industrial o comercial
- Elementos cartográficos**
- Eje de la UME
 - Viaductos
 - Túneles
 - Carreteras
 - Otras vías
 - FFCC
 - Curva de nivel maestra
 - Curva de nivel
 - Hidrografía
 - Límite de provincia
 - Límite de municipio
 - Otros elementos cartográficos





UNIDAD DE MAPA
5_A-6_2
(P.K. 126+860 - P.K. 137+000)

Superficies afectadas	
Lden	Superficie (km ²)
>55 dB	10,35
>65 dB	2,76
>75 dB	0

Población expuesta		
Lden	Viviendas (centenas)	Nº personas (centenas)
>55 dB	1	1
>65 dB	0	0
>75 dB	0	0

Hospitales y colegios expuestos		
Lden	Nº hospitales	Nº colegios
>55 dB	0	0
>65 dB	0	0
>75 dB	0	0

LEYENDA TEMÁTICA
Zona de afectación

- Zona de afectación
- Isófonas de 55, 65 y 75 dB

- Barreras acústicas
- Pantalla acústica
 - Dique de tierra
 - Jardineras

- Tipos de edificio
- Uso residencial
 - Uso sanitario o docente
 - Uso industrial o comercial

- Elementos cartográficos
- Eje de la UME
 - Viaductos
 - Túneles
 - Carreteras
 - Otras vías
 - FFCC
 - Curva de nivel maestra
 - Curva de nivel
 - Hidrografía
 - Límite de provincia
 - Límite de municipio
 - Otros elementos cartográficos

