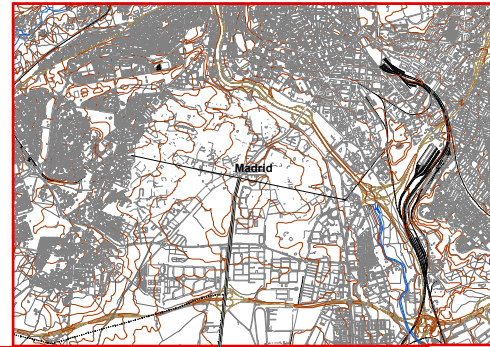
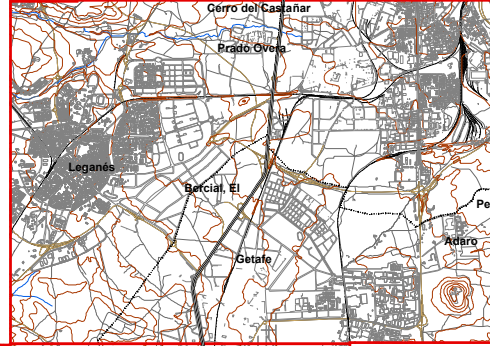


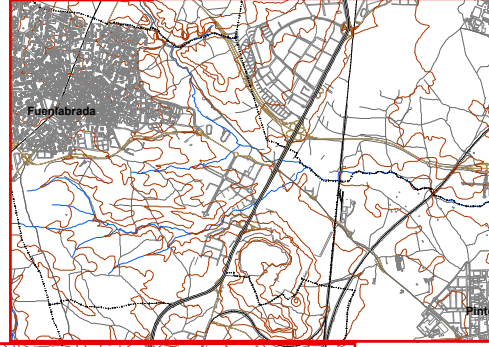
HOJA 1



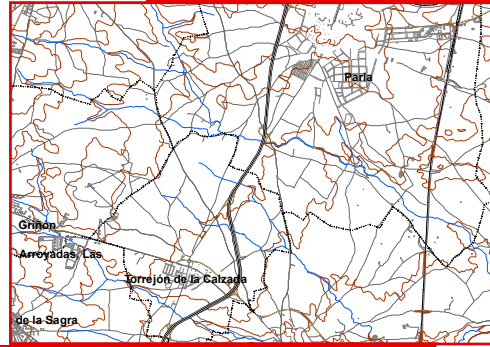
HOJA 2



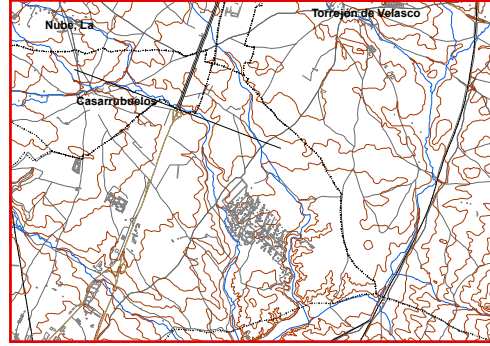
HOJA 3

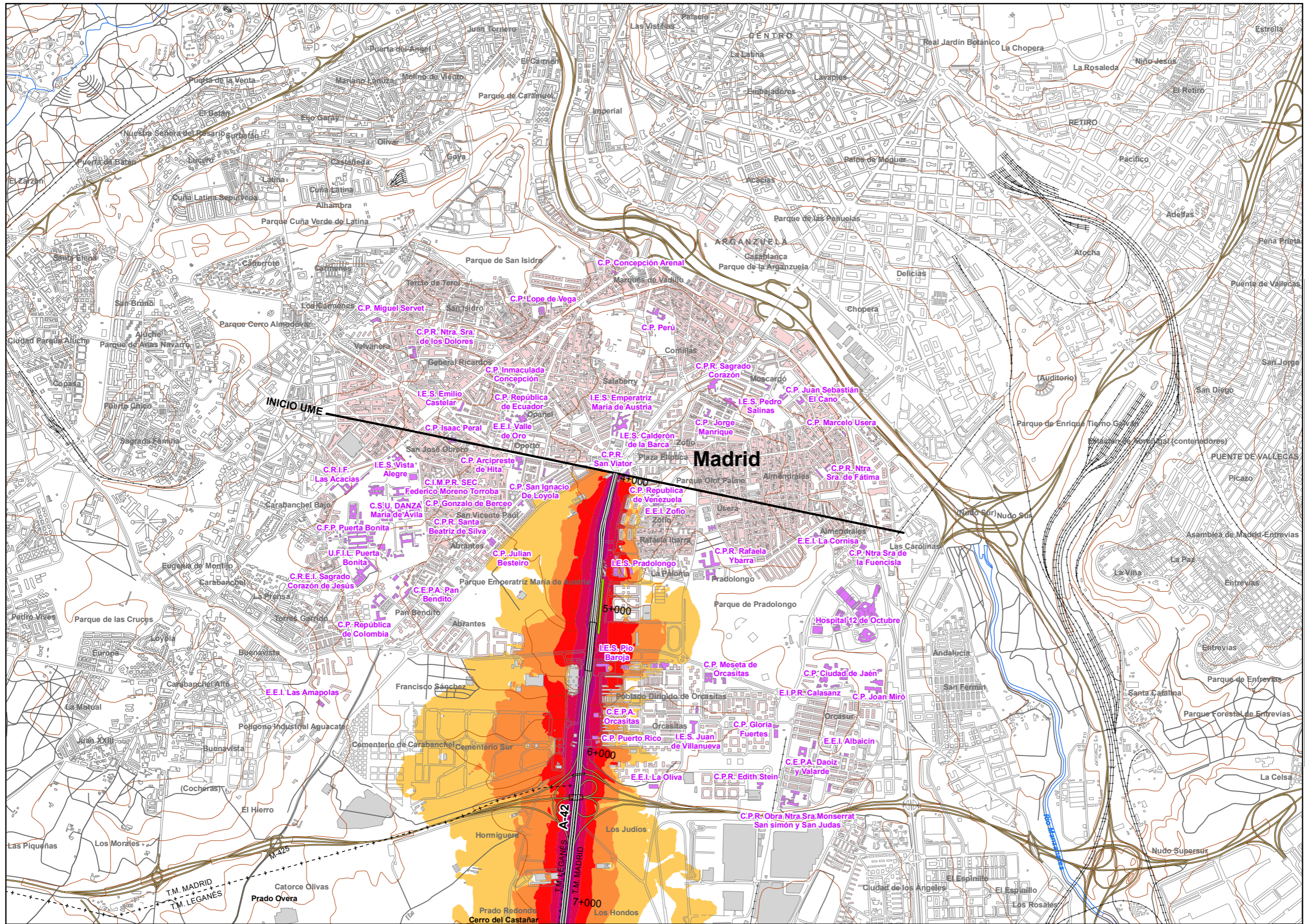


HOJA 4




HOJA 5





UNIDAD DE MAPA  
A-42  
(P.K. 4+200 - P.K. 30+520)

LEYENDA TEMÁTICA  
Nivel sonoro (dB(A))



Barreras acústicas

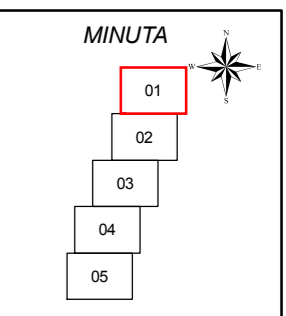
- Pantalla acústica
- Dique de tierra

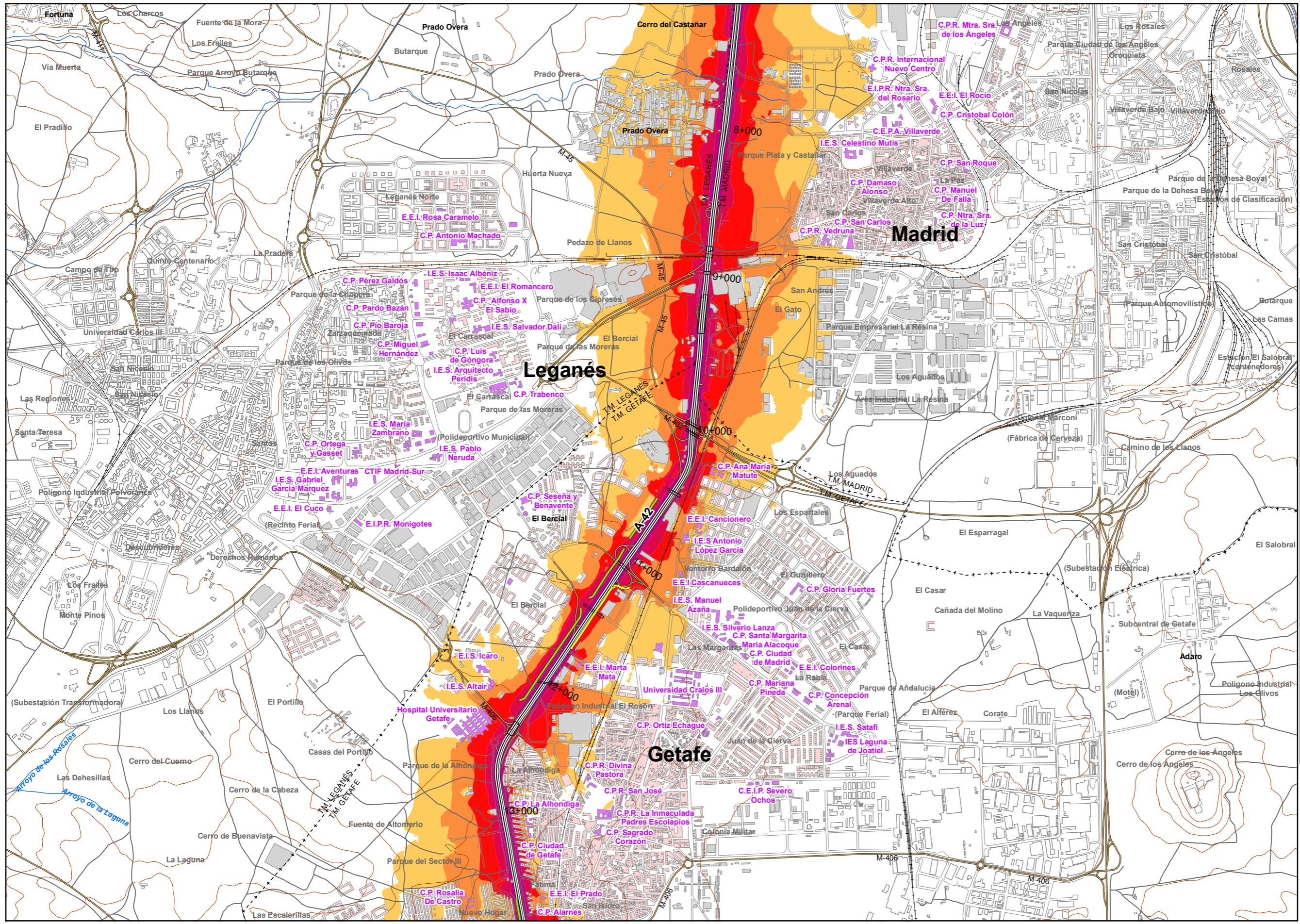
Tipos de edificio

- Usos residencial
- Usos sanitario o docente
- Usos industrial o comercial

Elementos cartográficos

- Eje de la UME
- Viaductos
- Túneles
- Carreteras
- Otras vías
- FFCC
- Curva de nivel maestra
- Curva de nivel
- Hidrografía
- Limite de provincia
- Limite de municipio
- Otros elementos cartográficos





UNIDAD DE MAPA  
A-42  
(P.K. 4+200 - P.K. 30+520)

LEYENDA TEMÁTICA  
Nivel sonoro (dB(A))

- 55-59
- 60-64
- 65-69
- 70-74
- >75

Barreras acústicas

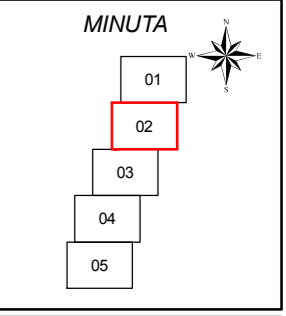
- Pantalla acústica
- Dique de tierra

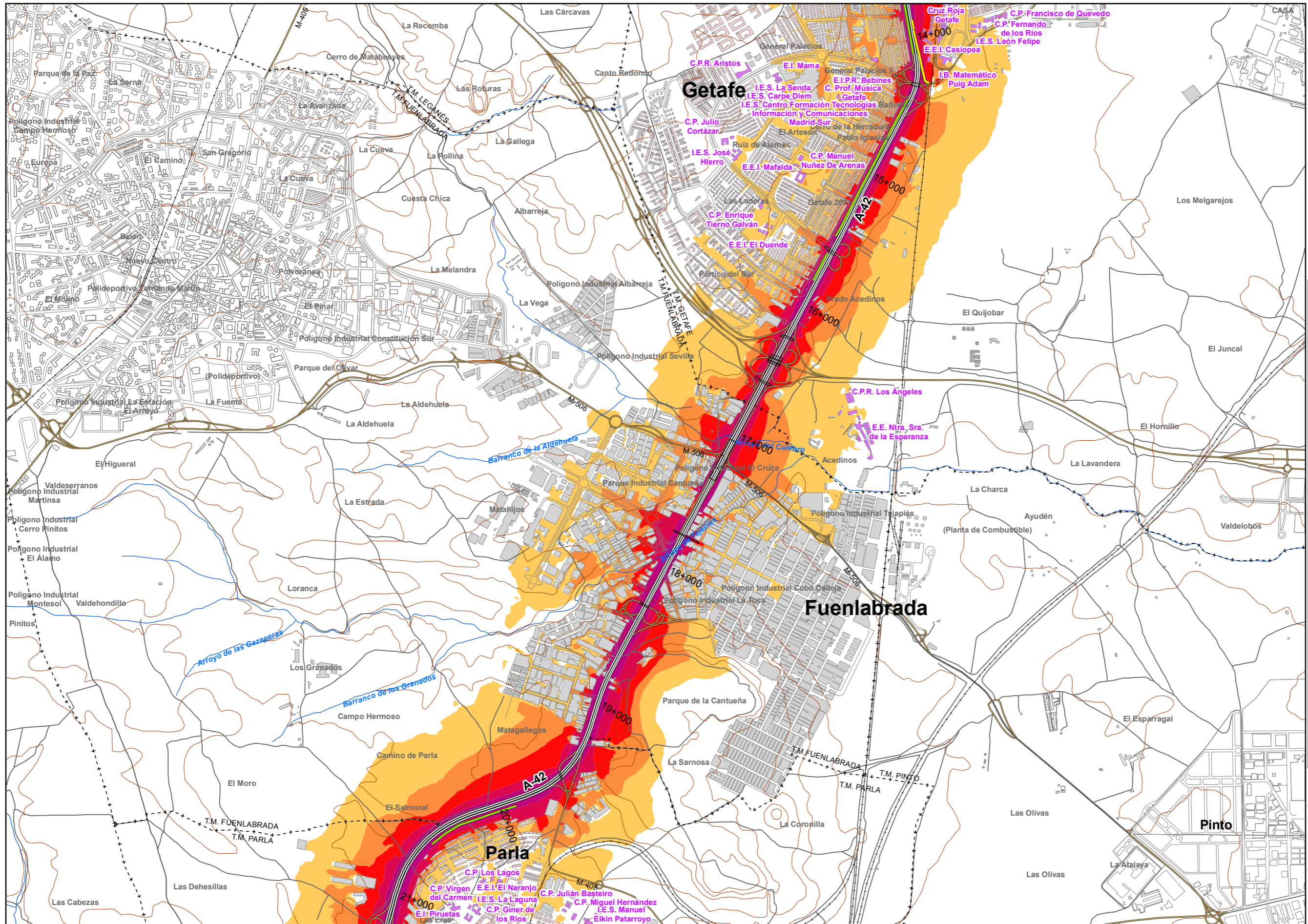
Tipos de edificio

- Uso residencial
- Uso sanitario o docente
- Uso industrial o comercial

Elementos cartográficos

- Eje de la UME
- Viaductos
- Túneles
- Carreteras
- Otras vías
- FFCC
- Curva de nivel maestra
- Curva de nivel
- Hidrografía
- Límite de provincia
- Límite de municipio
- Otros elementos cartográficos





UNIDAD DE MAPA  
A-42  
(P.K. 4+200 - P.K. 30+520)

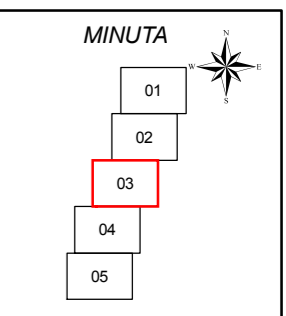
LEYENDA TEMÁTICA  
Nivel sonoro (dB(A))

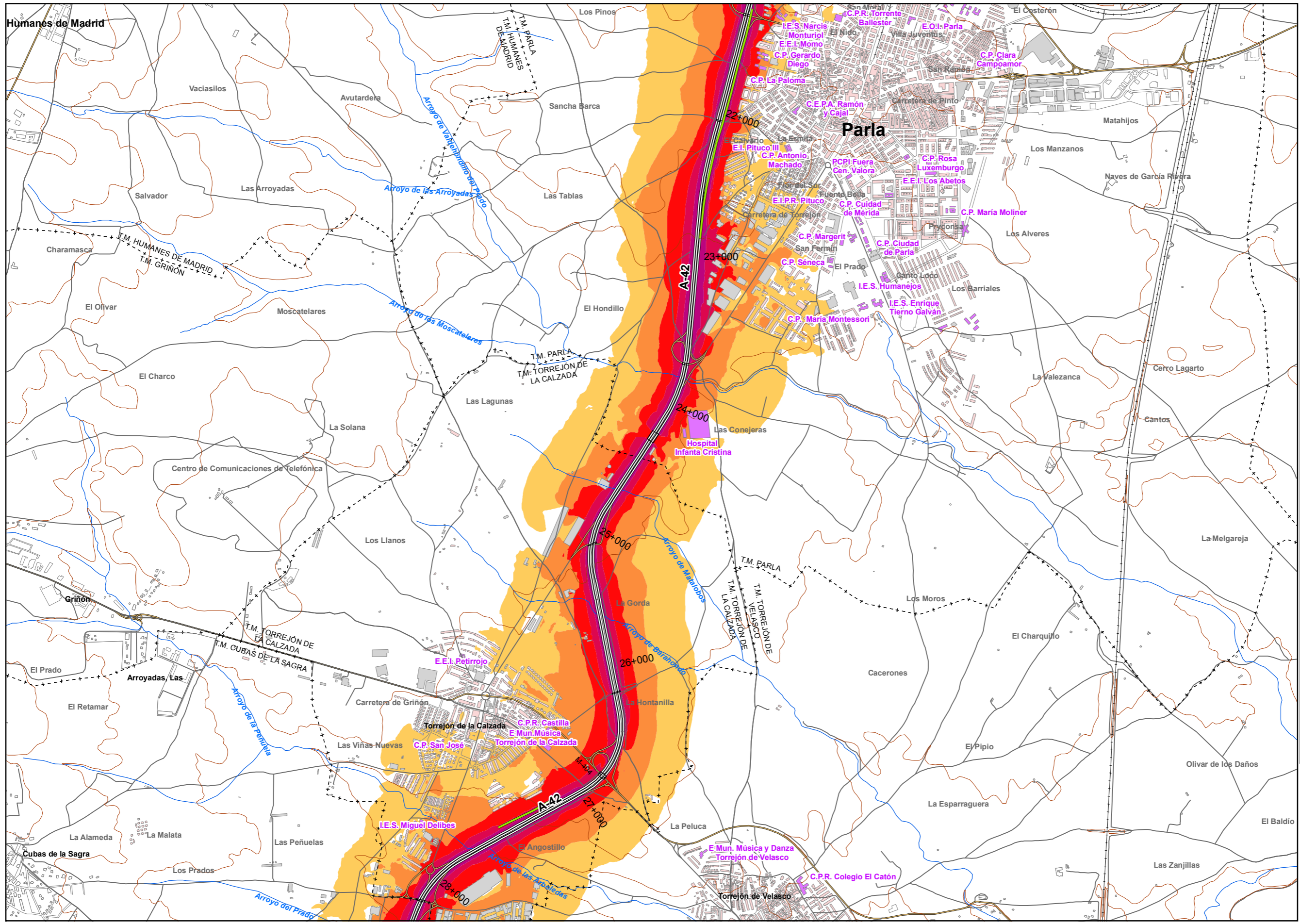
- 55-59
- 60-64
- 65-69
- 70-74
- >75

- Barreras acústicas
- Pantalla acústica
  - Dique de tierra

- Tipos de edificio
- Usos residencial
  - Usos sanitario o docente
  - Usos industrial o comercial

- Elementos cartográficos
- Eje de la UME
  - Viaductos
  - Túneles
  - Carreteras
  - Otras vías
  - FFCC
  - Curva de nivel maestra
  - Curva de nivel
  - Hidrografía
  - Límite de provincia
  - Límite de municipio
  - Otros elementos cartográficos





**UNIDAD DE MAPA**  
A-42  
(P.K. 4+200 - P.K. 30+520)

**LEYENDA TEMÁTICA**  
Nivel sonoro (dB(A))

|       |       |
|-------|-------|
| 55-59 | 70-74 |
| 60-64 | >75   |
| 65-69 |       |

**Barreras acústicas**

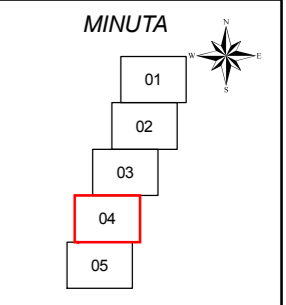
- Pantalla acústica
- Dique de tierra

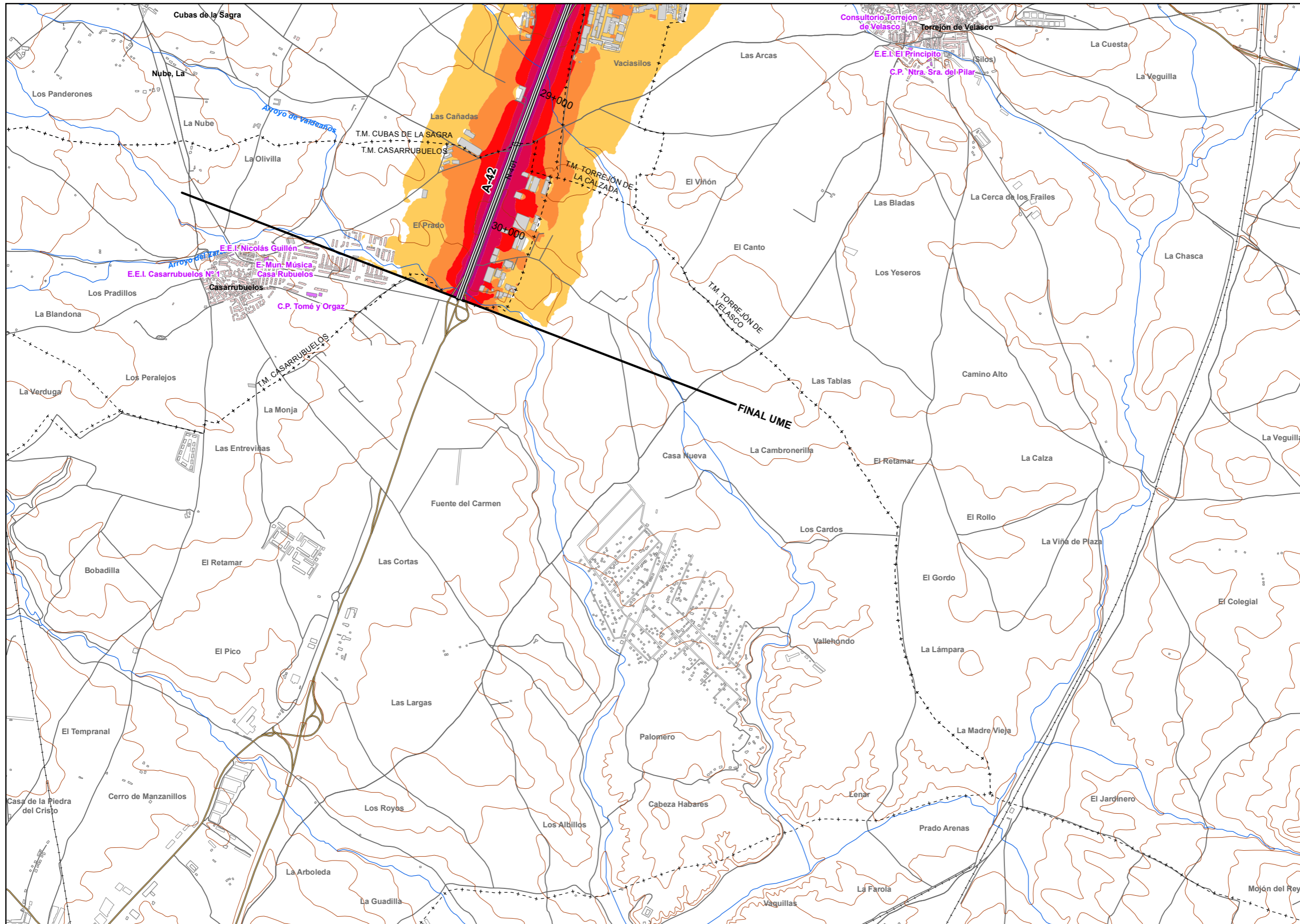
**Tipos de edificio**

- Usos residencial
- Usos sanitario o docente
- Usos industrial o comercial

**Elementos cartográficos**

- Eje de la UME
- Viaductos
- Túneles
- Carreteras
- Otras vías
- FFCC
- Curva de nivel maestra
- Curva de nivel
- Hidrografía
- Limite de provincia
- Limite de municipio
- Otros elementos cartográficos





UNIDAD DE MAPA  
A-42  
(P.K. 4+200 - P.K. 30+520)

LEYENDA TEMÁTICA  
Nivel sonoro (dB(A))

|       |       |
|-------|-------|
| 55-59 | 70-74 |
| 60-64 | >75   |
| 65-69 |       |

Barreras acústicas

|  |                   |
|--|-------------------|
|  | Pantalla acústica |
|  | Dique de tierra   |

Tipos de edificio

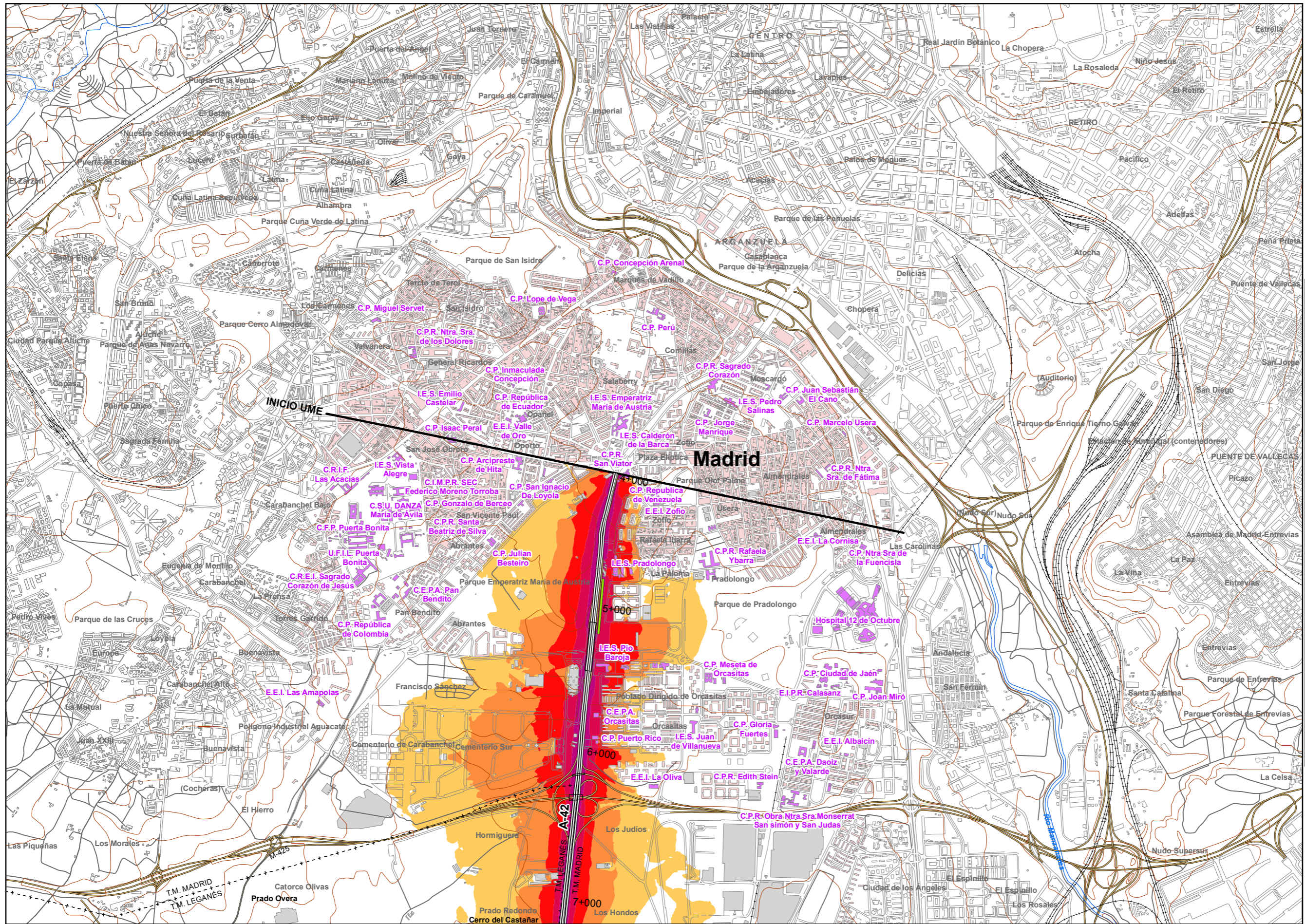
|  |                            |
|--|----------------------------|
|  | Uso residencial            |
|  | Uso sanitario o docente    |
|  | Uso industrial o comercial |

Elementos cartográficos

|  |                               |
|--|-------------------------------|
|  | Eje de la UME                 |
|  | Viaductos                     |
|  | Túneles                       |
|  | Carreteras                    |
|  | Otras vías                    |
|  | FFCC                          |
|  | Curva de nivel maestra        |
|  | Curva de nivel                |
|  | Hidrografía                   |
|  | Límite de provincia           |
|  | Límite de municipio           |
|  | Otros elementos cartográficos |

MINUTA

|    |
|----|
| 01 |
| 02 |
| 03 |
| 04 |
| 05 |



UNIDAD DE MAPA  
A-42  
(P.K. 4+200 - P.K. 30+520)

LEYENDA TEMÁTICA  
Nivel sonoro (dB(A))

- 55-59
- 60-64
- 65-69
- 70-74
- >75

Barreras acústicas

- Pantalla acústica
- Dique de tierra

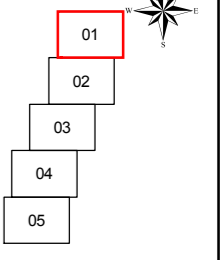
Tipos de edificio

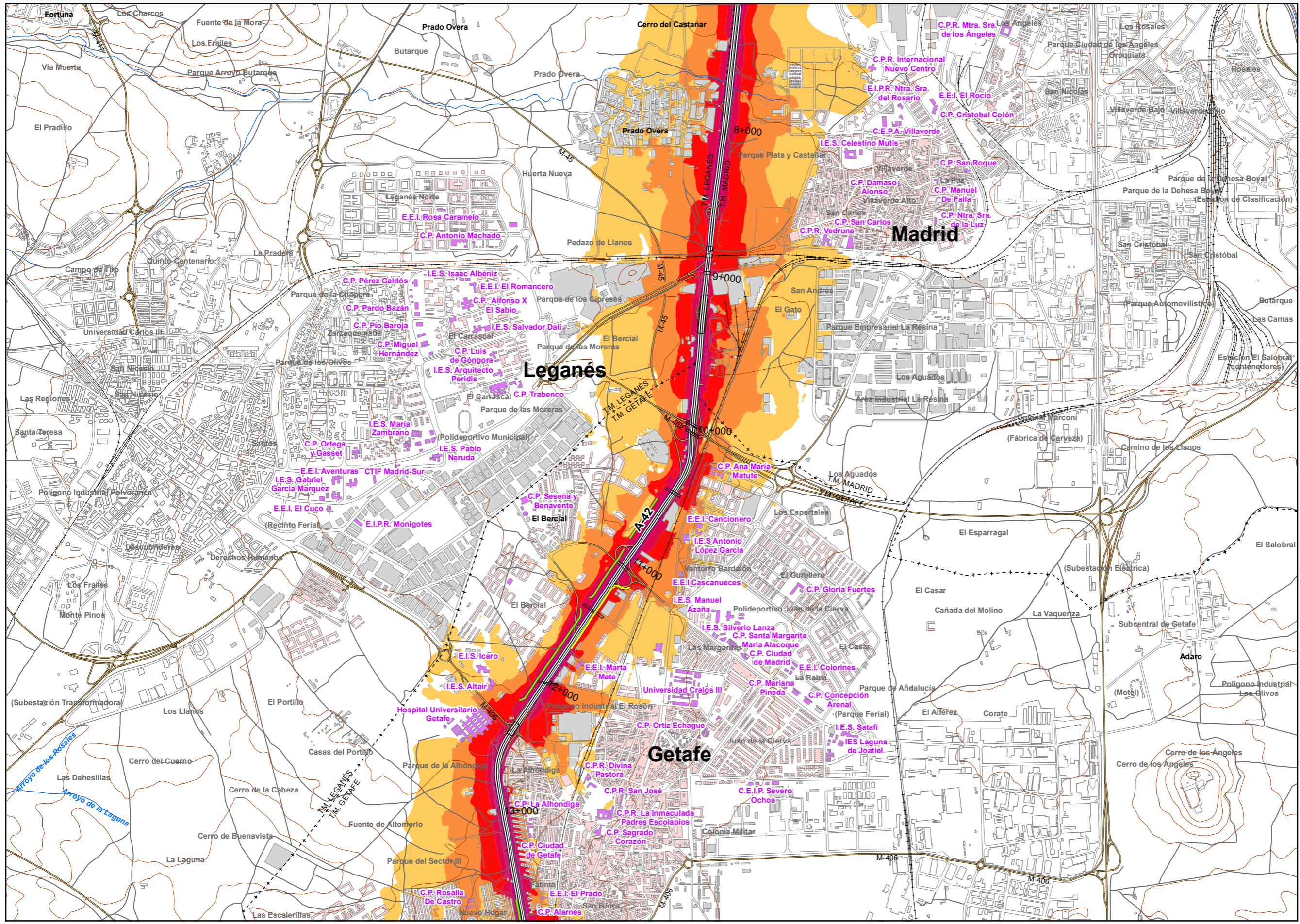
- Uso residencial
- Uso sanitario o docente
- Uso industrial o comercial

Elementos cartográficos

- Eje de la UME
- Viaductos
- Túneles
- Carreteras
- Otras vías
- FFCC
- Curva de nivel maestra
- Curva de nivel
- Hidrografía
- Límite de provincia
- Límite de municipio
- Otros elementos cartográficos

MINUTA





UNIDAD DE MAPA  
A-42  
(P.K. 4+200 - P.K. 30+520)

LEYENDA TEMÁTICA  
Nivel sonoro (dB(A))

- 55-59
- 60-64
- 65-69
- 70-74
- >75

Barreras acústicas

- Pantalla acústica
- Dique de tierra

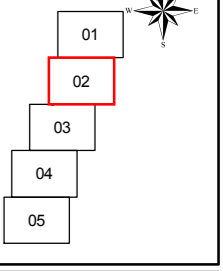
Tipos de edificio

- Uso residencial
- Uso sanitario o docente
- Uso industrial o comercial

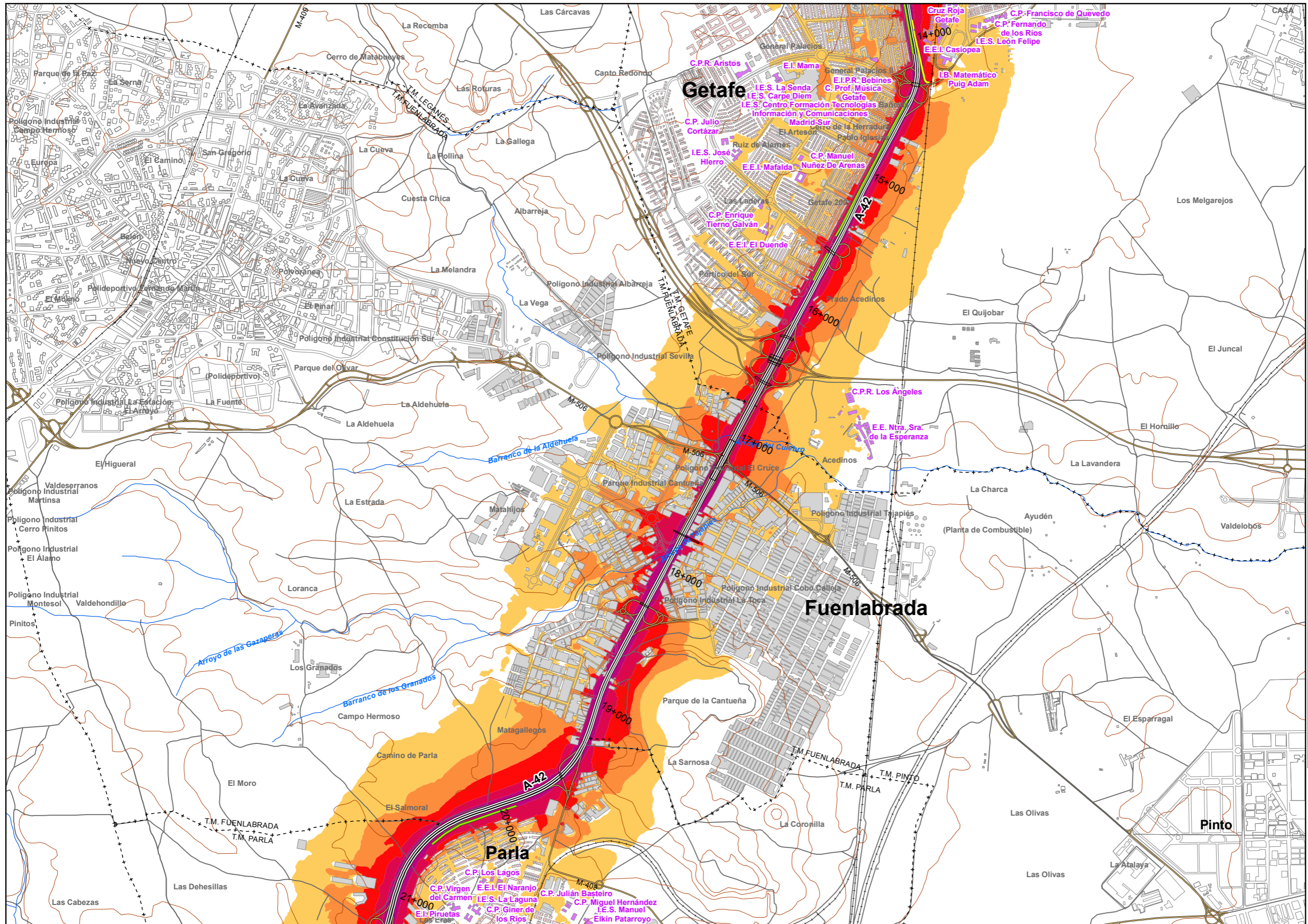
Elementos cartográficos

- Eje de la UME
- Viaductos
- Túneles
- Carreteras
- Otras vías
- FFCC
- Curva de nivel maestra
- Curva de nivel
- Hidrografía
- Límite de provincia
- Límite de municipio
- Otros elementos cartográficos

MINUTA







UNIDAD DE MAPA  
A-42  
(P.K. 4+200 - P.K. 30+520)

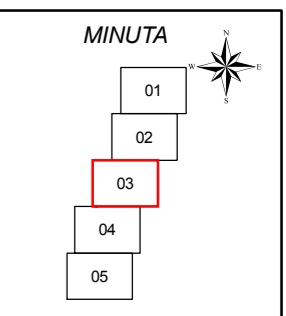
LEYENDA TEMÁTICA  
Nivel sonoro (dB(A))

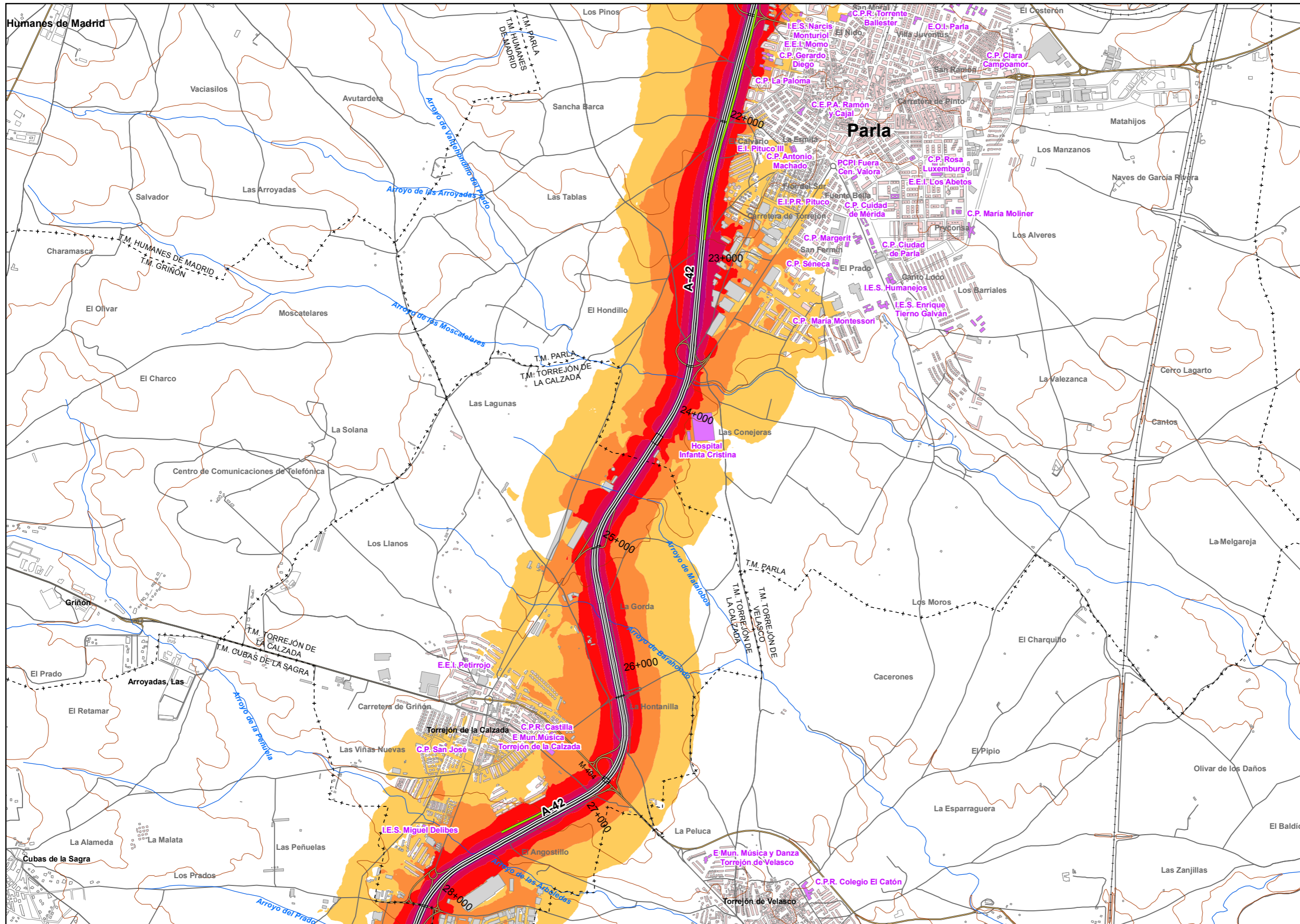
- 55-59
- 60-64
- 65-69
- 70-74
- >75

- Barreras acústicas
- Pantalla acústica
  - Dique de tierra

- Tipos de edificio
- Usos residencial
  - Usos sanitario o docente
  - Usos industrial o comercial

- Elementos cartográficos
- Eje de la UME
  - Viaductos
  - Túneles
  - Carreteras
  - Otras vías
  - FFCC
  - Curva de nivel maestra
  - Curva de nivel
  - Hidrografía
  - Límite de provincia
  - Límite de municipio
  - Otros elementos cartográficos





UNIDAD DE MAPA  
A-42  
(P.K. 4+200 - P.K. 30+520)

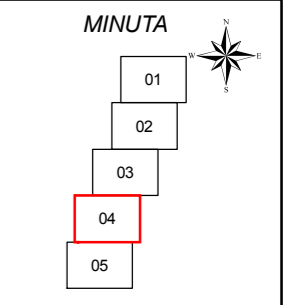
LEYENDA TEMÁTICA  
Nivel sonoro (dB(A))

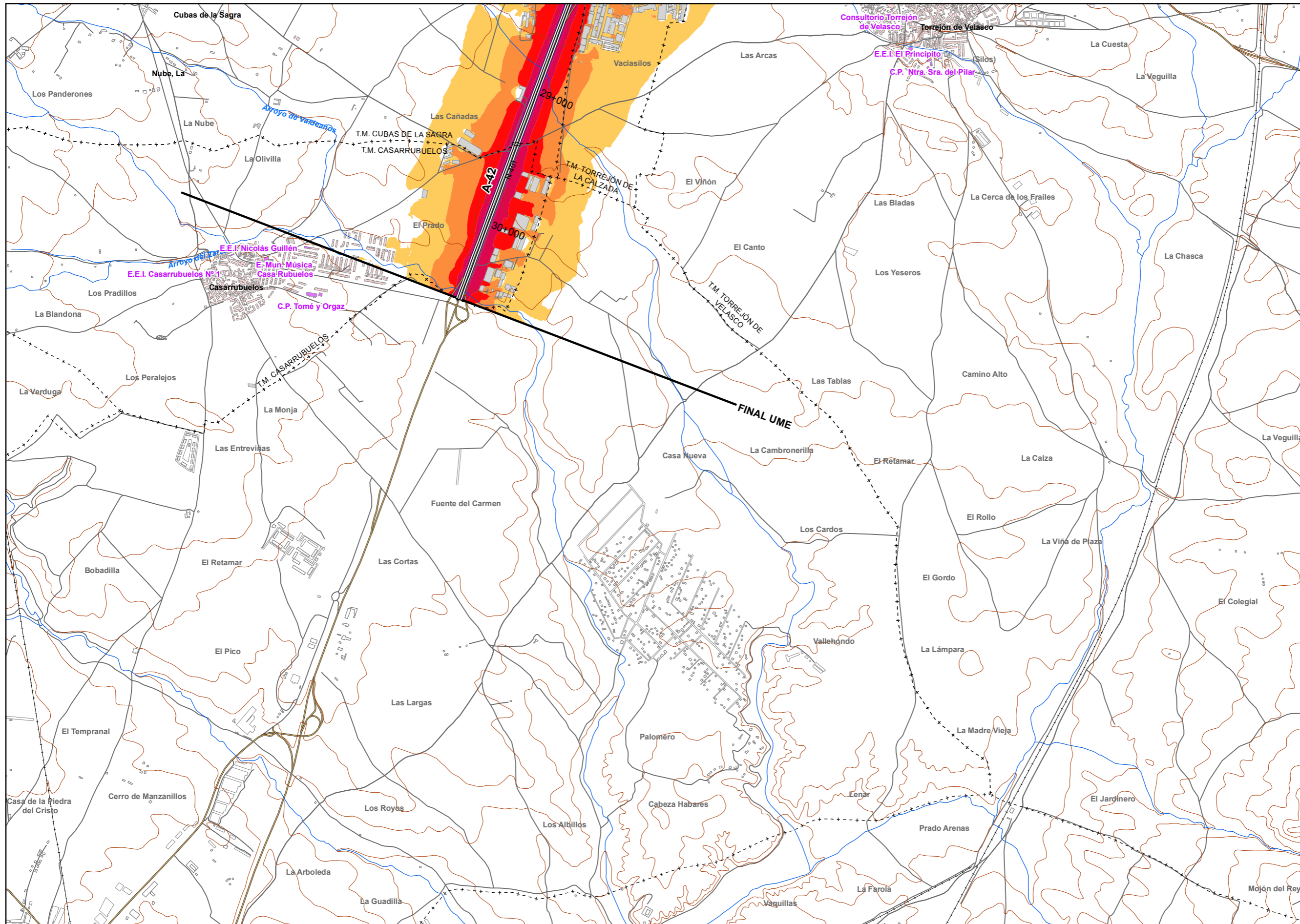
|       |       |
|-------|-------|
| 55-59 | 70-74 |
| 60-64 | >75   |
| 65-69 |       |

Barreras acústicas  
Pantalla acústica  
Dique de tierra

Tipos de edificio  
Usos residencial  
Usos sanitario o docente  
Usos industrial o comercial

Elementos cartográficos  
Eje de la UME  
Viaductos  
Túneles  
Carreteras  
Otras vías  
FFCC  
Curva de nivel maestra  
Curva de nivel  
Hidrografía  
Límite de provincia  
Límite de municipio  
Otros elementos cartográficos





UNIDAD DE MAPA  
A-42  
(P.K. 4+200 - P.K. 30+520)

LEYENDA TEMÁTICA  
Nivel sonoro (dB(A))

|       |       |
|-------|-------|
| 55-59 | 70-74 |
| 60-64 | >75   |
| 65-69 |       |

Barreras acústicas

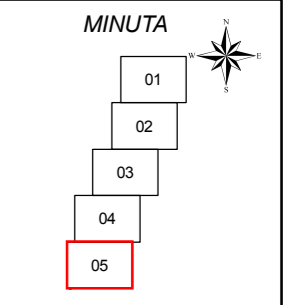
|                   |
|-------------------|
| Pantalla acústica |
| Dique de tierra   |

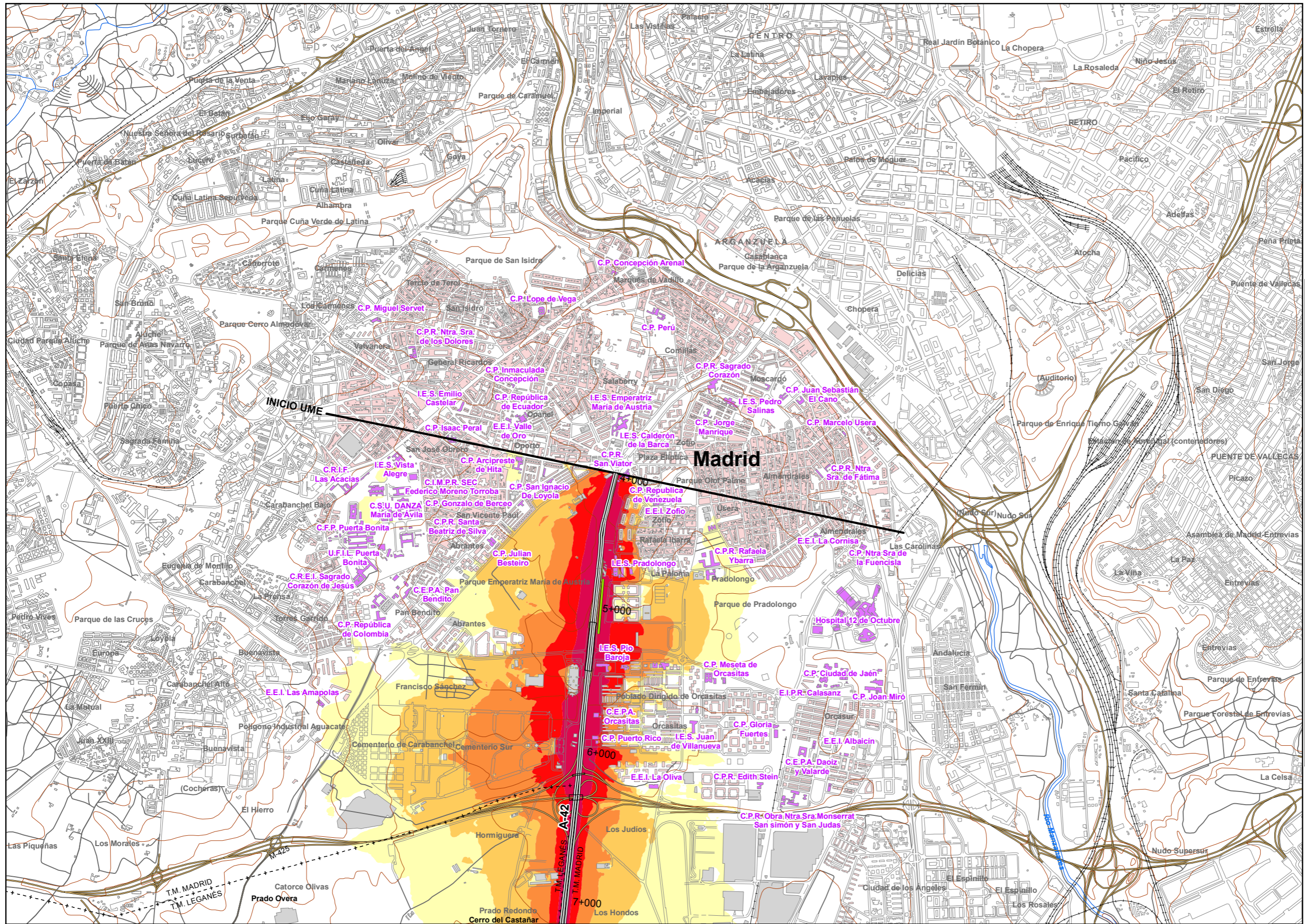
Tipos de edificio

|                             |
|-----------------------------|
| Usos residencial            |
| Usos sanitario o docente    |
| Usos industrial o comercial |

Elementos cartográficos

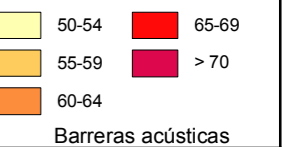
|                               |
|-------------------------------|
| Eje de la UME                 |
| Viaductos                     |
| Túneles                       |
| Carreteras                    |
| Otras vías                    |
| FFCC                          |
| Curva de nivel maestra        |
| Curva de nivel                |
| Hidrografía                   |
| + - + Límite de provincia     |
| + - - + Límite de municipio   |
| Otros elementos cartográficos |





UNIDAD DE MAPA  
A-42  
(P.K. 4+200 - P.K. 30+520)

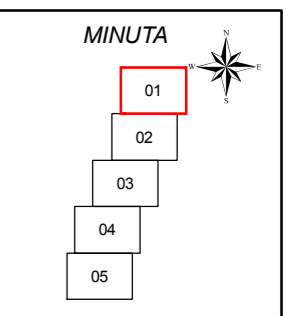
LEYENDA TEMÁTICA  
Nivel sonoro (dB(A))

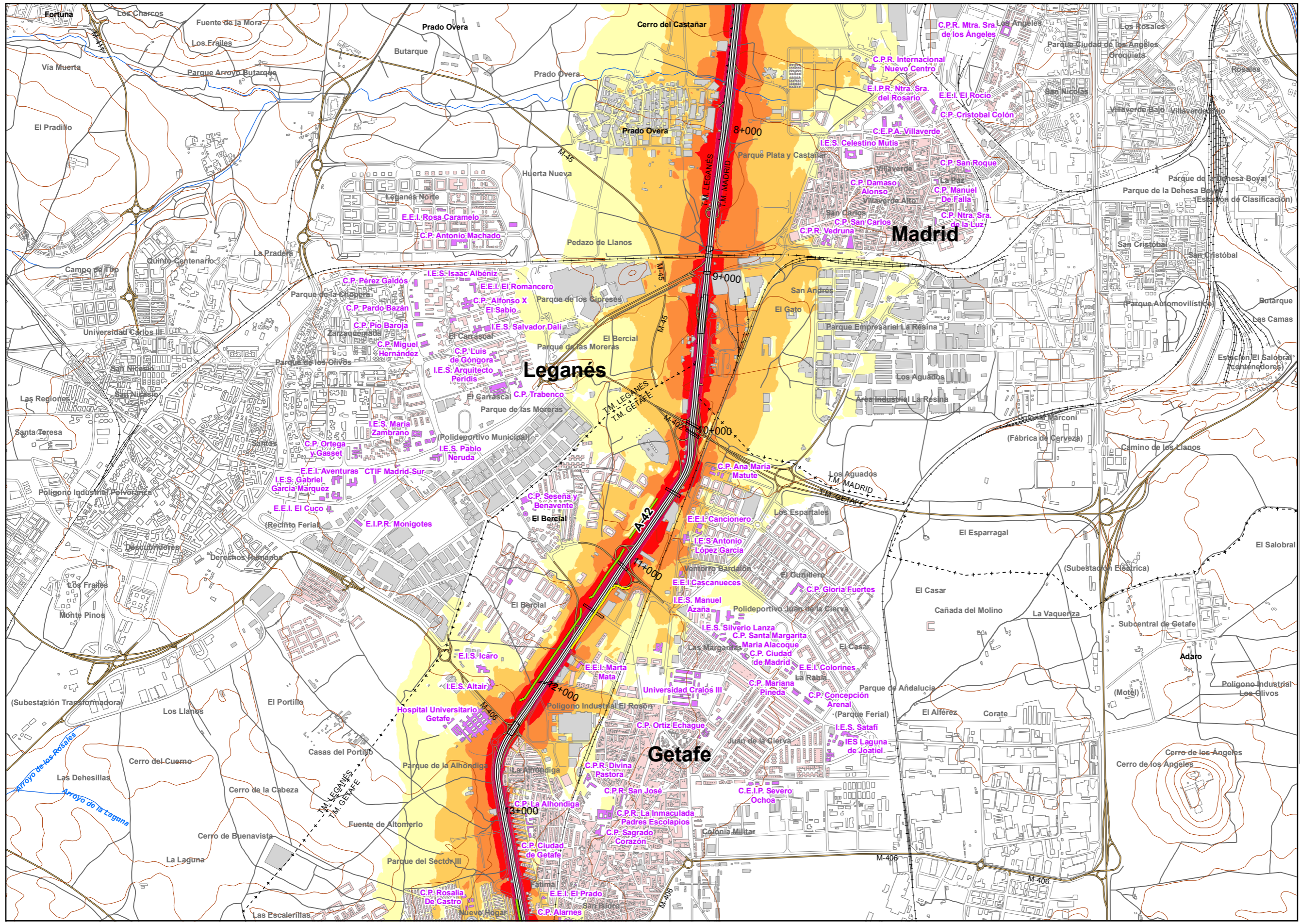


Barreras acústicas  
Pantalla acústica  
Dique de tierra

Tipos de edificio  
Usos residencial  
Usos sanitario o docente  
Usos industrial o comercial


Elementos cartográficos  
Eje de la UME  
Viaductos  
Túneles  
Carreteras  
Otras vías  
FFCC  
Curva de nivel maestra  
Curva de nivel  
Hidrografía  
Límite de provincia  
Límite de municipio  
Otros elementos cartográficos





UNIDAD DE MAPA  
A-42  
(P.K. 4+200 - P.K. 30+520)

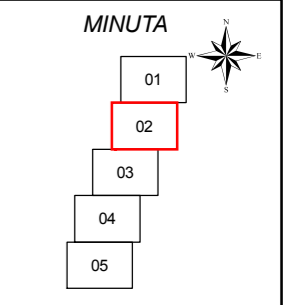
LEYENDA TEMÁTICA  
Nivel sonoro (dB(A))

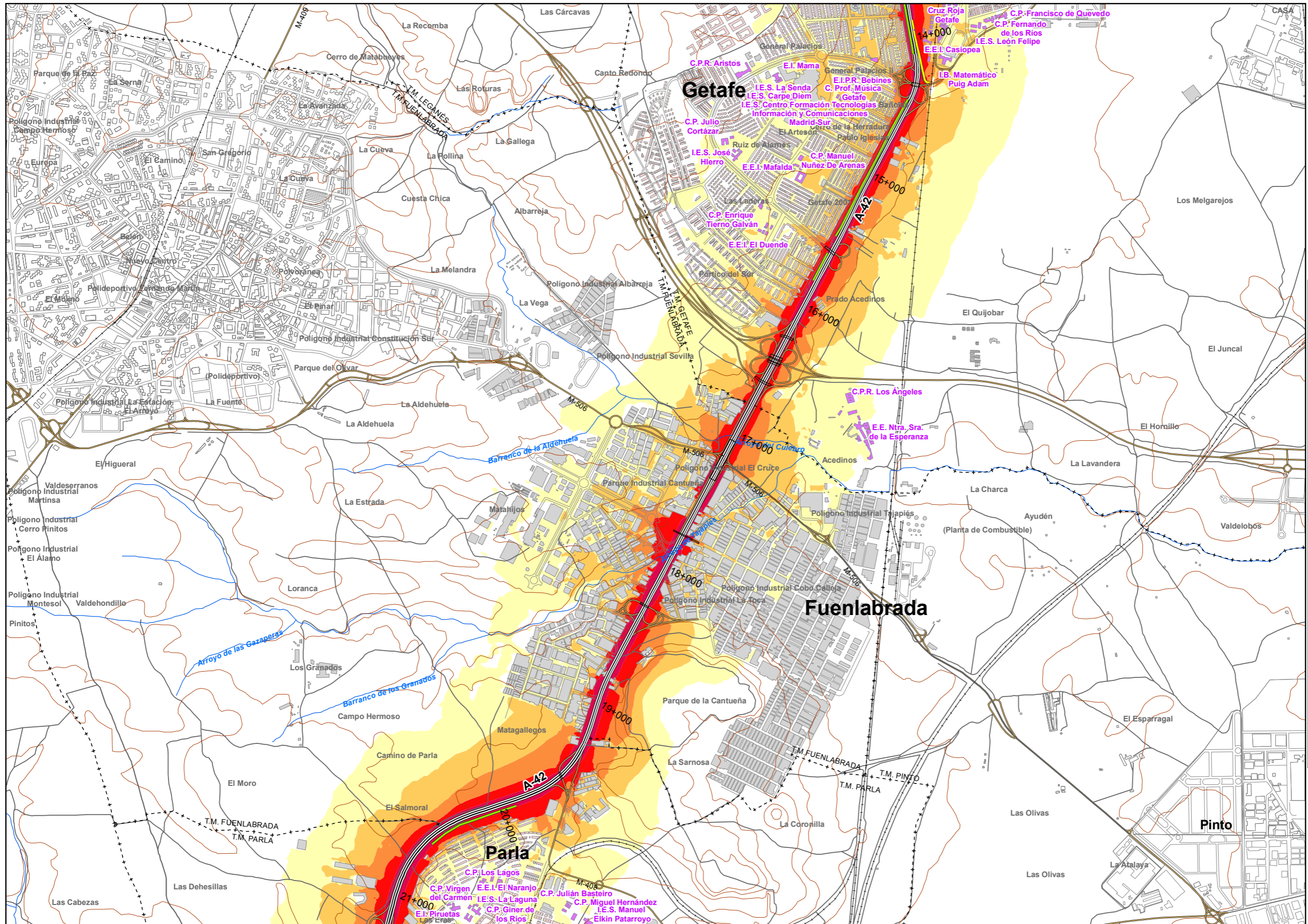


Barreras acústicas  
Pantalla acústica  
Dique de tierra

Tipos de edificio  
Usos residencial  
Usos sanitario o docente  
Usos industrial o comercial

Elementos cartográficos  
Eje de la UME  
Viaductos  
Túneles  
Carreteras  
Otras vías  
FFCC  
Curva de nivel maestra  
Curva de nivel  
Hidrografía  
Límite de provincia  
Límite de municipio  
Otros elementos cartográficos





UNIDAD DE MAPA  
A-42  
(P.K. 4+200 - P.K. 30+520)

LEYENDA TEMÁTICA  
Nivel sonoro (dB(A))

|       |       |
|-------|-------|
| 50-54 | 65-69 |
| 55-59 | > 70  |
| 60-64 |       |

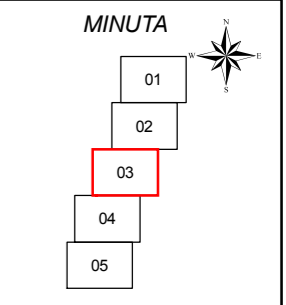
Barreras acústicas

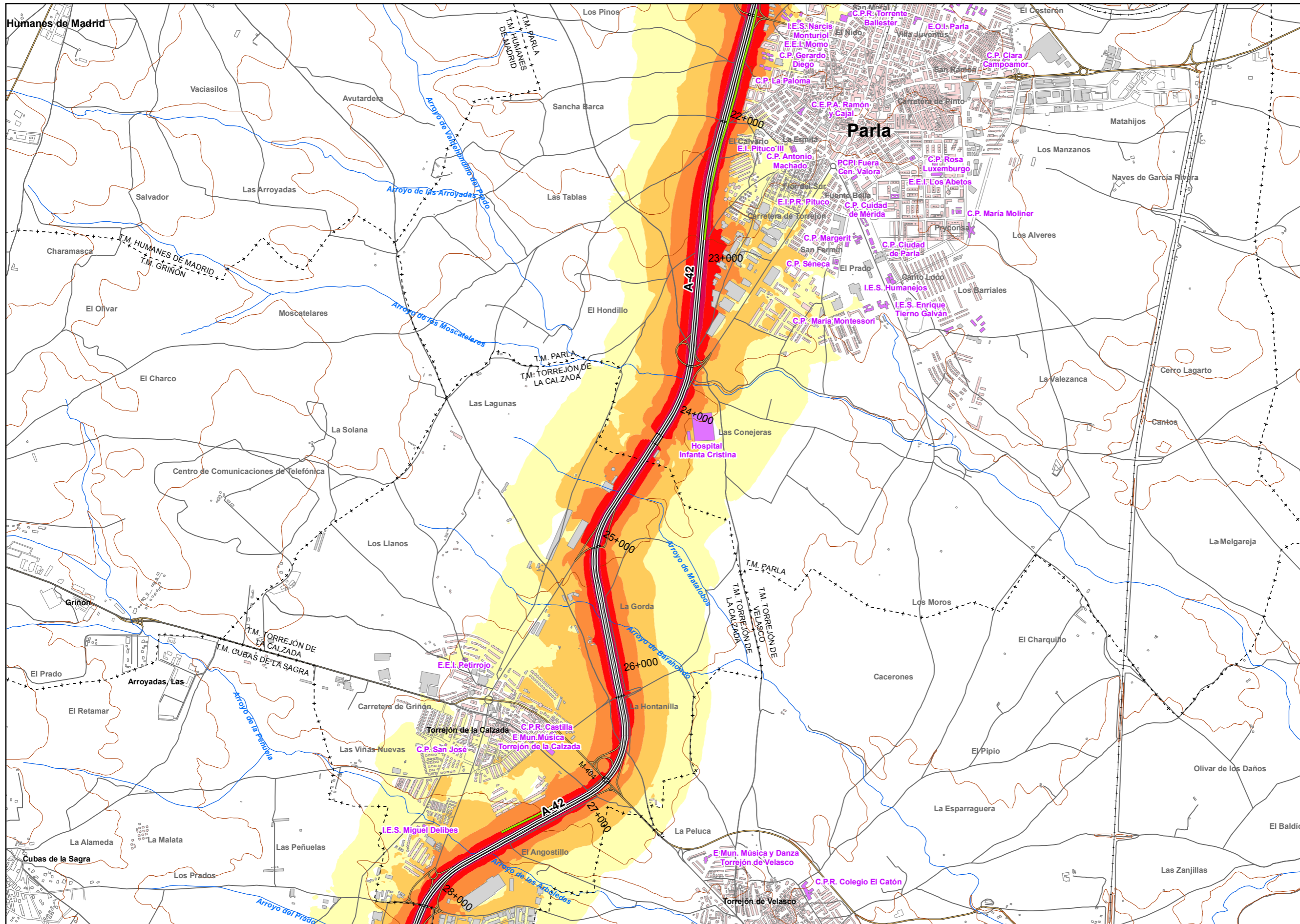
Tipos de edificio

- Usos residenciales
- Usos sanitarios o docentes
- Usos industriales o comerciales

Elementos cartográficos

- Eje de la UME
- Viaductos
- Túneles
- Carreteras
- Otras vías
- FFCC
- Curva de nivel maestra
- Curva de nivel
- Hidrografía
- Límite de provincia
- Límite de municipio
- Otros elementos cartográficos





**UNIDAD DE MAPA**  
A-42  
(P.K. 4+200 - P.K. 30+520)

**LEYENDA TEMÁTICA**  
Nivel sonoro (dB(A))

|       |       |
|-------|-------|
| 50-54 | 65-69 |
| 55-59 | > 70  |
| 60-64 |       |

**Barreras acústicas**

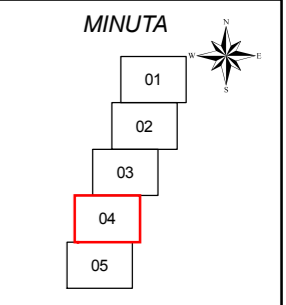
- Pantalla acústica
- Dique de tierra

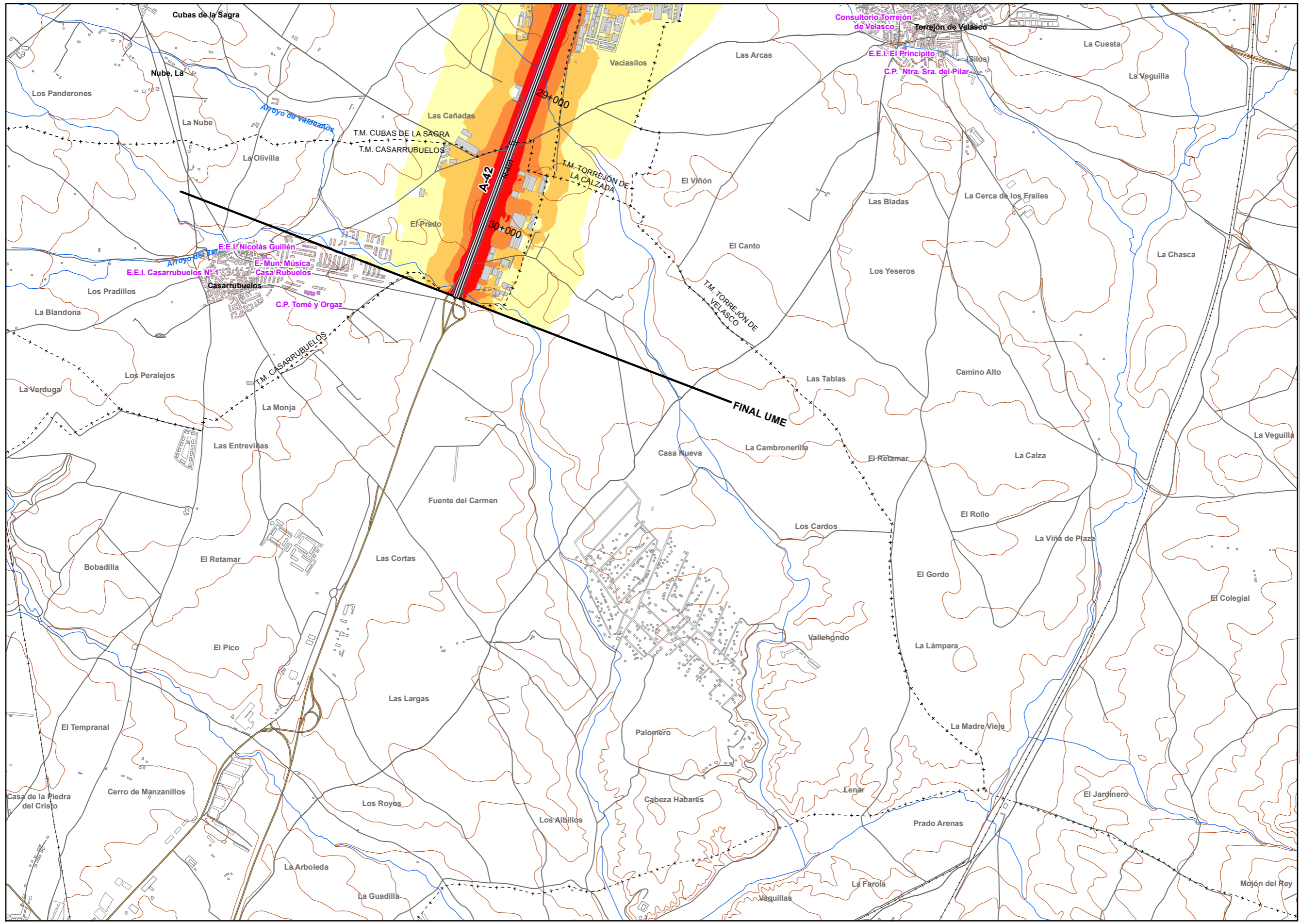
**Tipos de edificio**

- Usos residencial
- Usos sanitario o docente
- Usos industrial o comercial

**Elementos cartográficos**

- Eje de la UME
- Viaductos
- Túneles
- Carreteras
- Otras vías
- FFCC
- Curva de nivel maestra
- Curva de nivel
- Hidrografía
- Limite de provincia
- Limite de municipio
- Otros elementos cartográficos





**UNIDAD DE MAPA**  
A-42  
(P.K. 4+200 - P.K. 30+520)

**LEYENDA TEMÁTICA**  
Nivel sonoro (dB(A))

|       |       |
|-------|-------|
| 50-54 | 65-69 |
| 55-59 | > 70  |
| 60-64 |       |

**Barreras acústicas**

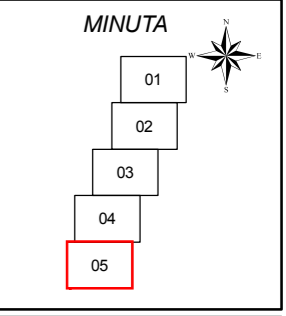
|                   |
|-------------------|
| Pantalla acústica |
| Dique de tierra   |

**Tipos de edificio**

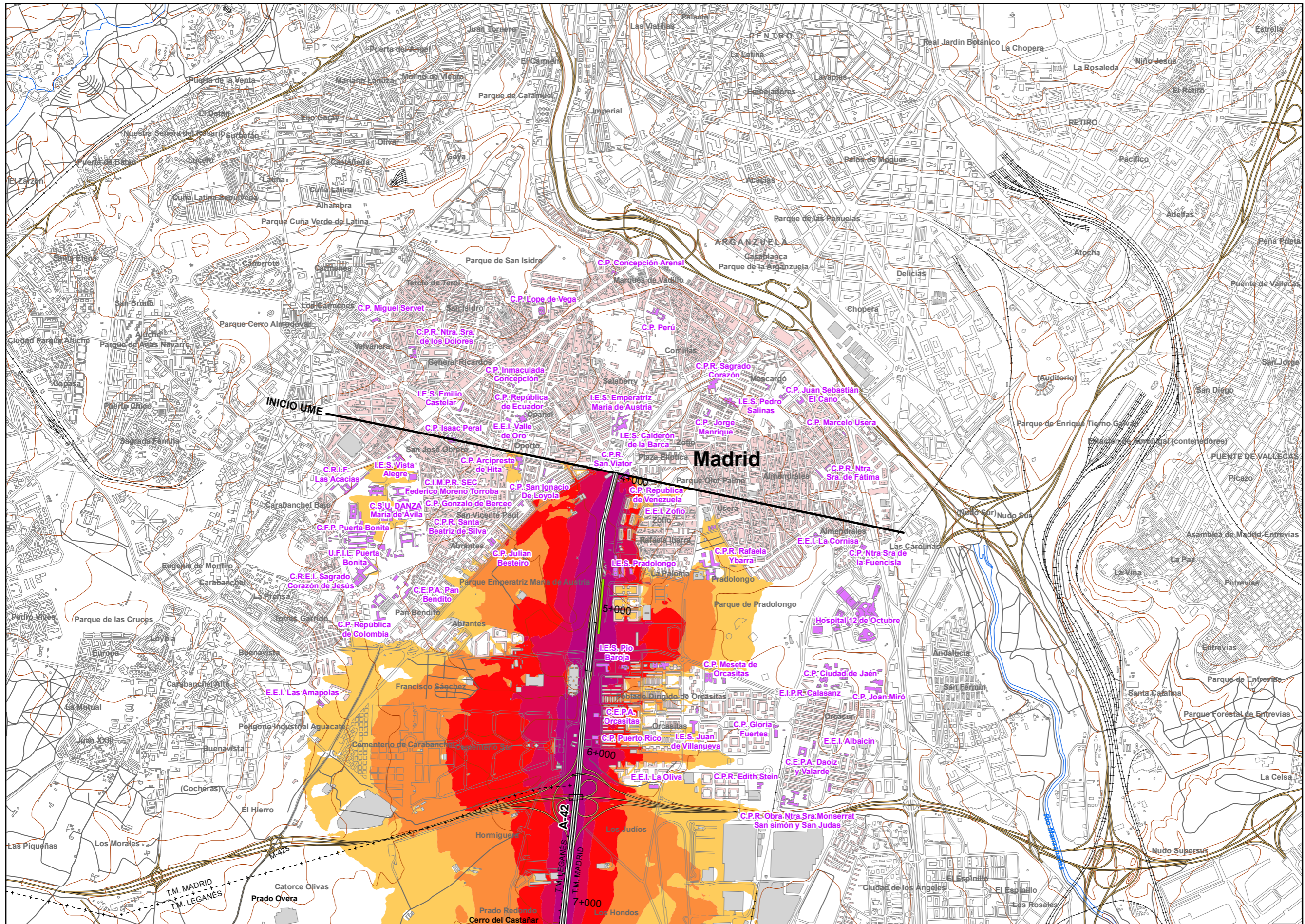
|                             |
|-----------------------------|
| Usos residencial            |
| Usos sanitario o docente    |
| Usos industrial o comercial |

**Elementos cartográficos**

|                               |
|-------------------------------|
| Eje de la UME                 |
| Viaductos                     |
| Túneles                       |
| Carreteras                    |
| Otras vías                    |
| FFCC                          |
| Curva de nivel maestra        |
| Curva de nivel                |
| Hidrografía                   |
| + - + Límite de provincia     |
| + - - + Límite de municipio   |
| Otros elementos cartográficos |







UNIDAD DE MAPA  
A-42  
(P.K. 4+200 - P.K. 30+520)

LEYENDA TEMÁTICA  
Nivel sonoro (dB(A))

- 55-59
- 60-64
- 65-69
- 70-74
- >75

Barreras acústicas

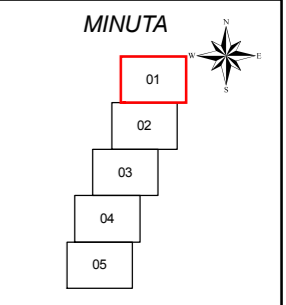
- Pantalla acústica
- Dique de tierra

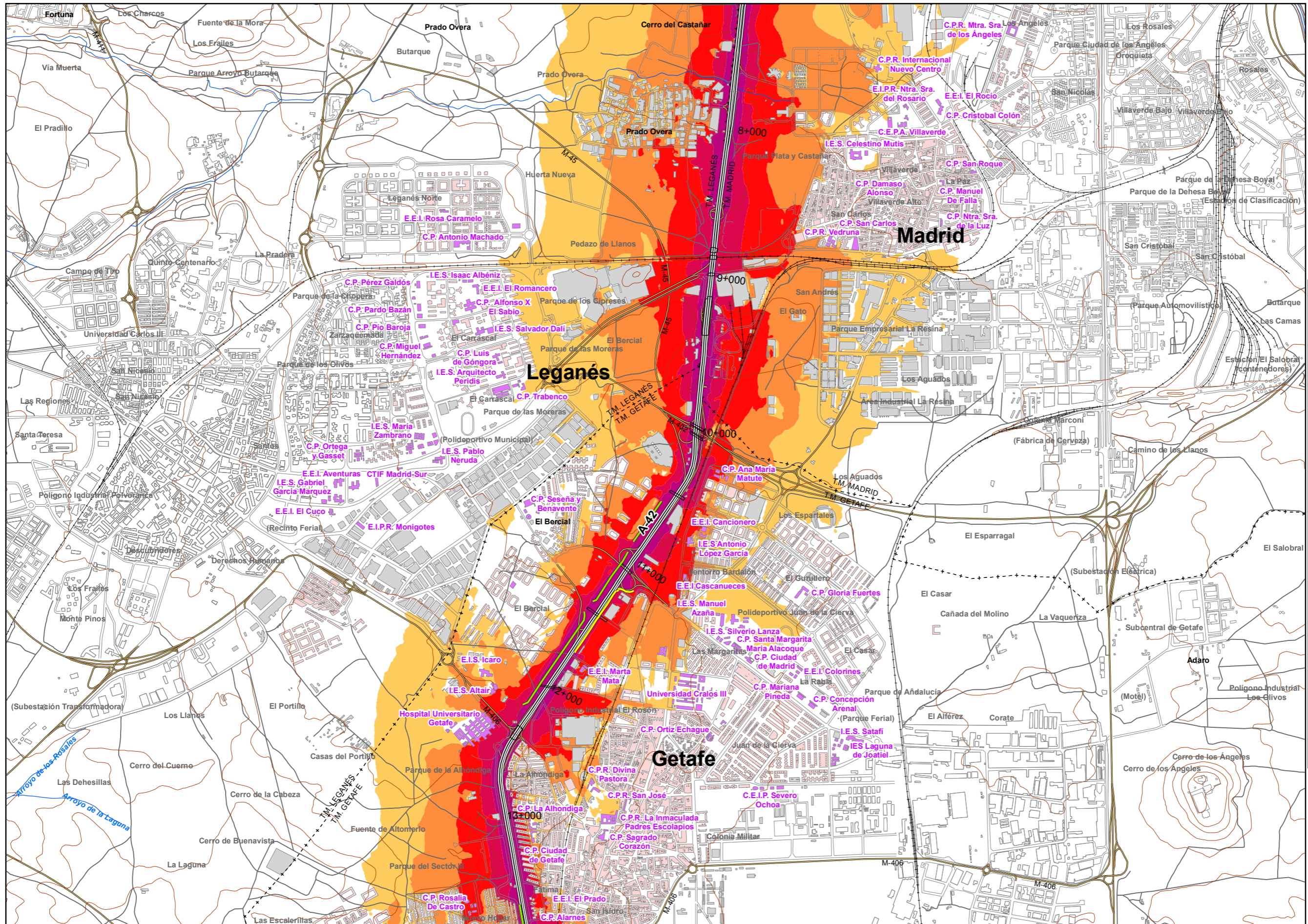
Tipos de edificio

- Uso residencial
- Uso sanitario o docente
- Uso industrial o comercial

Elementos cartográficos


- Eje de la UME
- Viaductos
- Túneles
- Carreteras
- Otras vías
- FFCC
- Curva de nivel maestra
- Curva de nivel
- Hidrografía
- + - + Límite de provincia
- + - - + Límite de municipio
- Otros elementos cartográficos



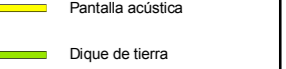


UNIDAD DE MAPA  
A-42  
(P.K. 4+200 - P.K. 30+520)

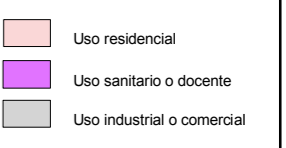
LEYENDA TEMÁTICA  
Nivel sonoro (dB(A))



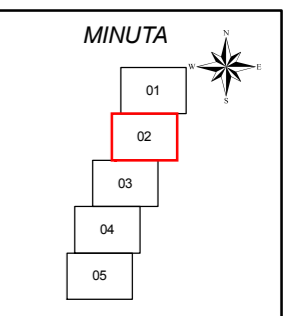
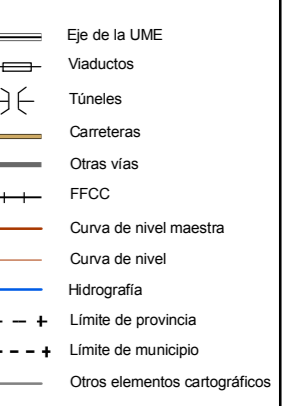
Barreras acústicas

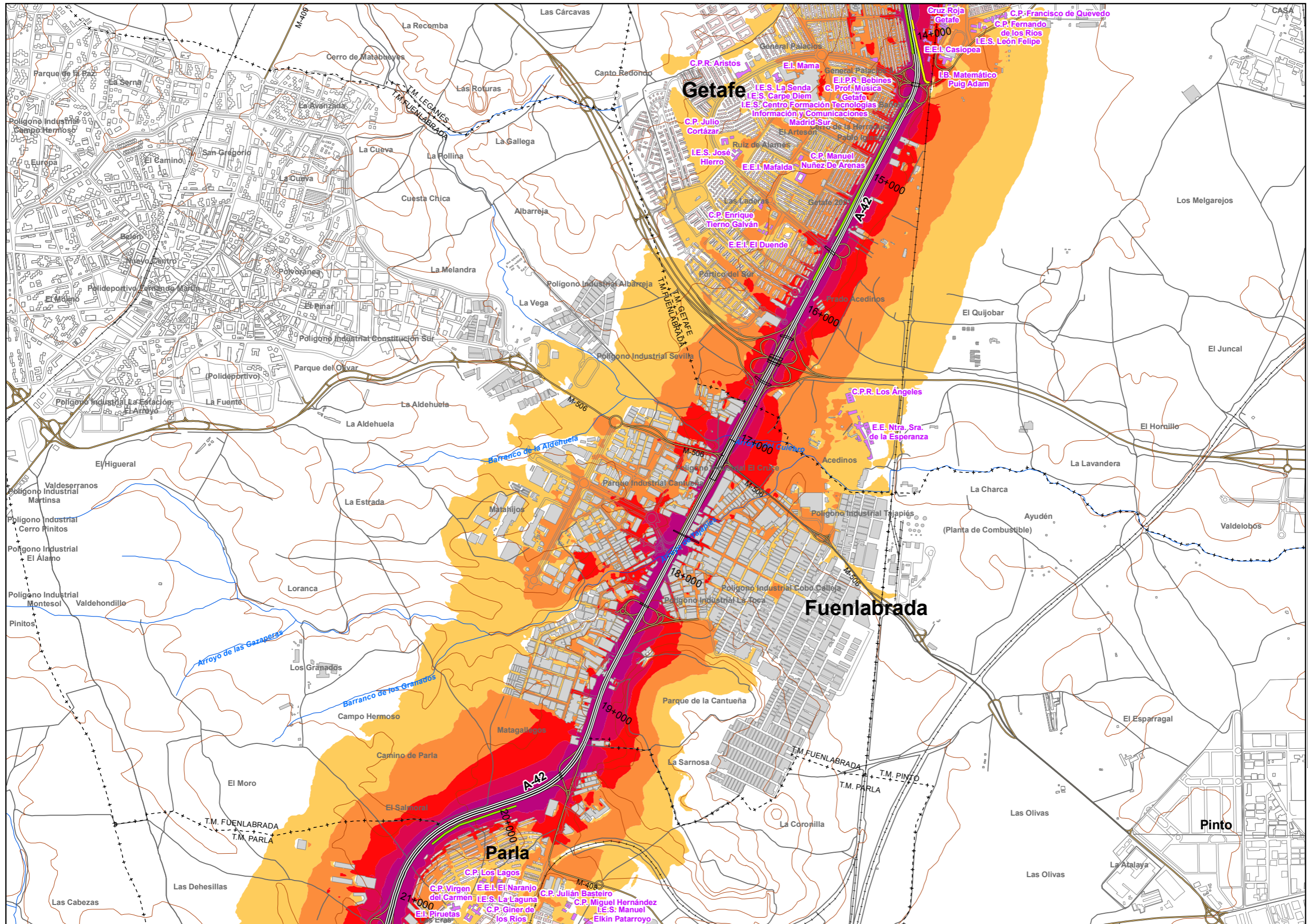


Tipos de edificio



Elementos cartográficos





UNIDAD DE MAPA  
A-42  
(P.K. 4+200 - P.K. 30+520)

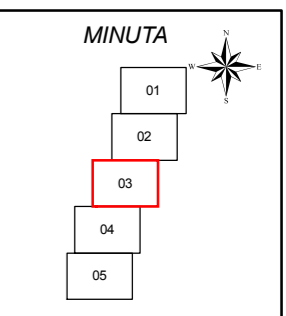
LEYENDA TEMÁTICA  
Nivel sonoro (dB(A))

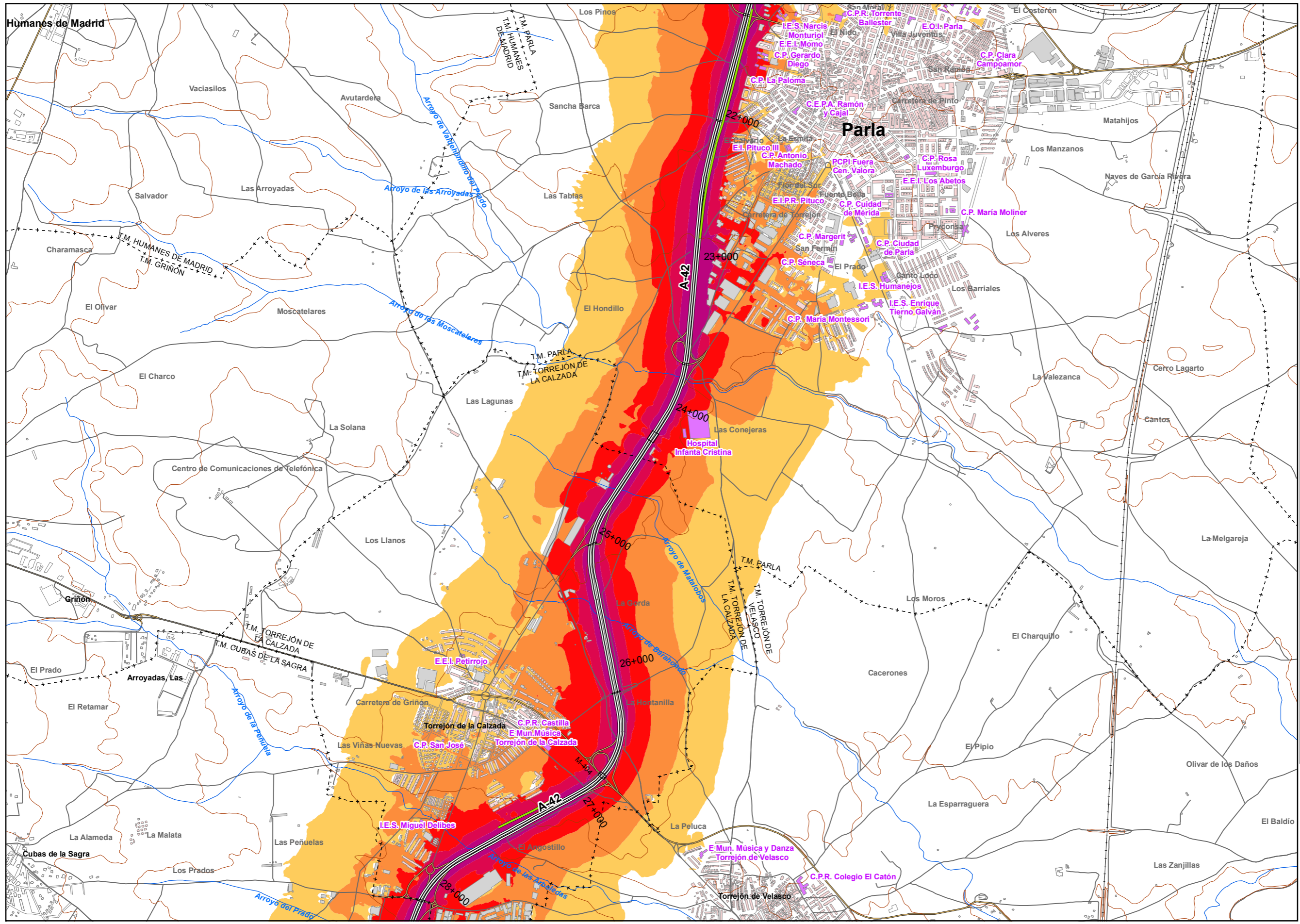
- 55-59
- 60-64
- 65-69
- 70-74
- >75

- Barreras acústicas
- Pantalla acústica
  - Dique de tierra

- Tipos de edificio
- Uso residencial
  - Uso sanitario o docente
  - Uso industrial o comercial

- Elementos cartográficos
- Eje de la UME
  - Viaductos
  - Túneles
  - Carreteras
  - Otras vías
  - FFCC
  - Curva de nivel maestra
  - Curva de nivel
  - Hidrografía
  - Límite de provincia
  - Límite de municipio
  - Otros elementos cartográficos





**UNIDAD DE MAPA**  
A-42  
(P.K. 4+200 - P.K. 30+520)

**LEYENDA TEMÁTICA**  
Nivel sonoro (dB(A))

|       |       |
|-------|-------|
| 55-59 | 70-74 |
| 60-64 | >75   |
| 65-69 |       |

**Barreras acústicas**

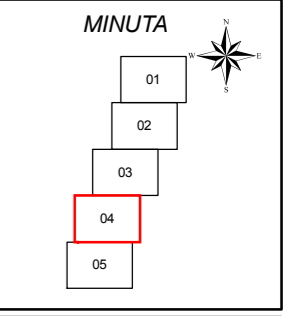
- Pantalla acústica
- Dique de tierra

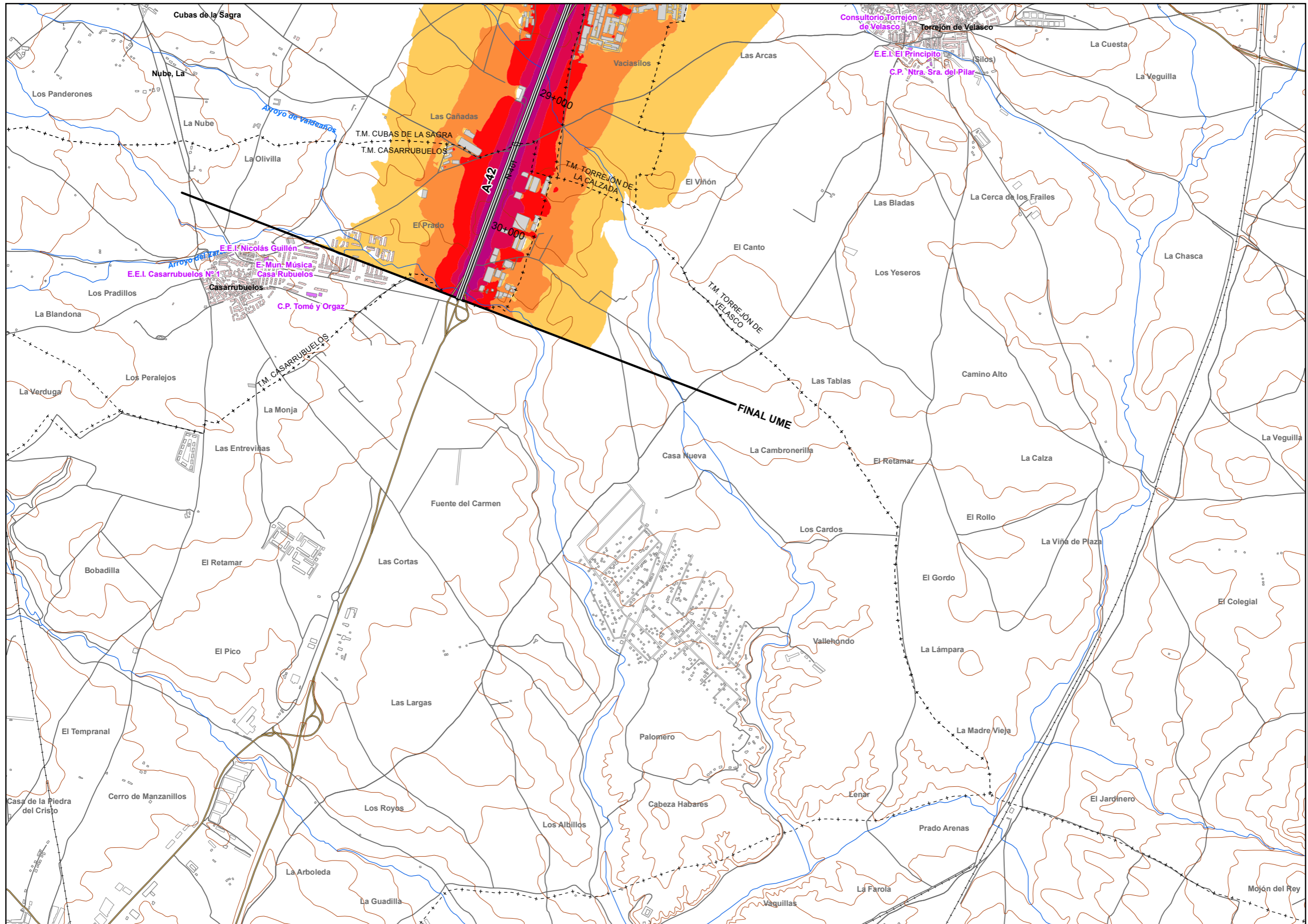
**Tipos de edificio**

- Usos residencial
- Usos sanitario o docente
- Usos industrial o comercial

**Elementos cartográficos**

- Eje de la UME
- Viaductos
- Túneles
- Carreteras
- Otras vías
- FFCC
- Curva de nivel maestra
- Curva de nivel
- Hidrografía
- Limite de provincia
- Limite de municipio
- Otros elementos cartográficos





UNIDAD DE MAPA  
A-42  
(P.K. 4+200 - P.K. 30+520)

LEYENDA TEMÁTICA  
Nivel sonoro (dB(A))

|       |       |
|-------|-------|
| 55-59 | 70-74 |
| 60-64 | >75   |
| 65-69 |       |

Barreras acústicas

|  |                   |
|--|-------------------|
|  | Pantalla acústica |
|  | Dique de tierra   |

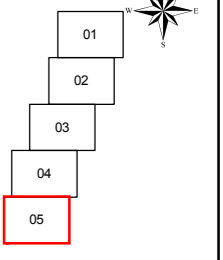
Tipos de edificio

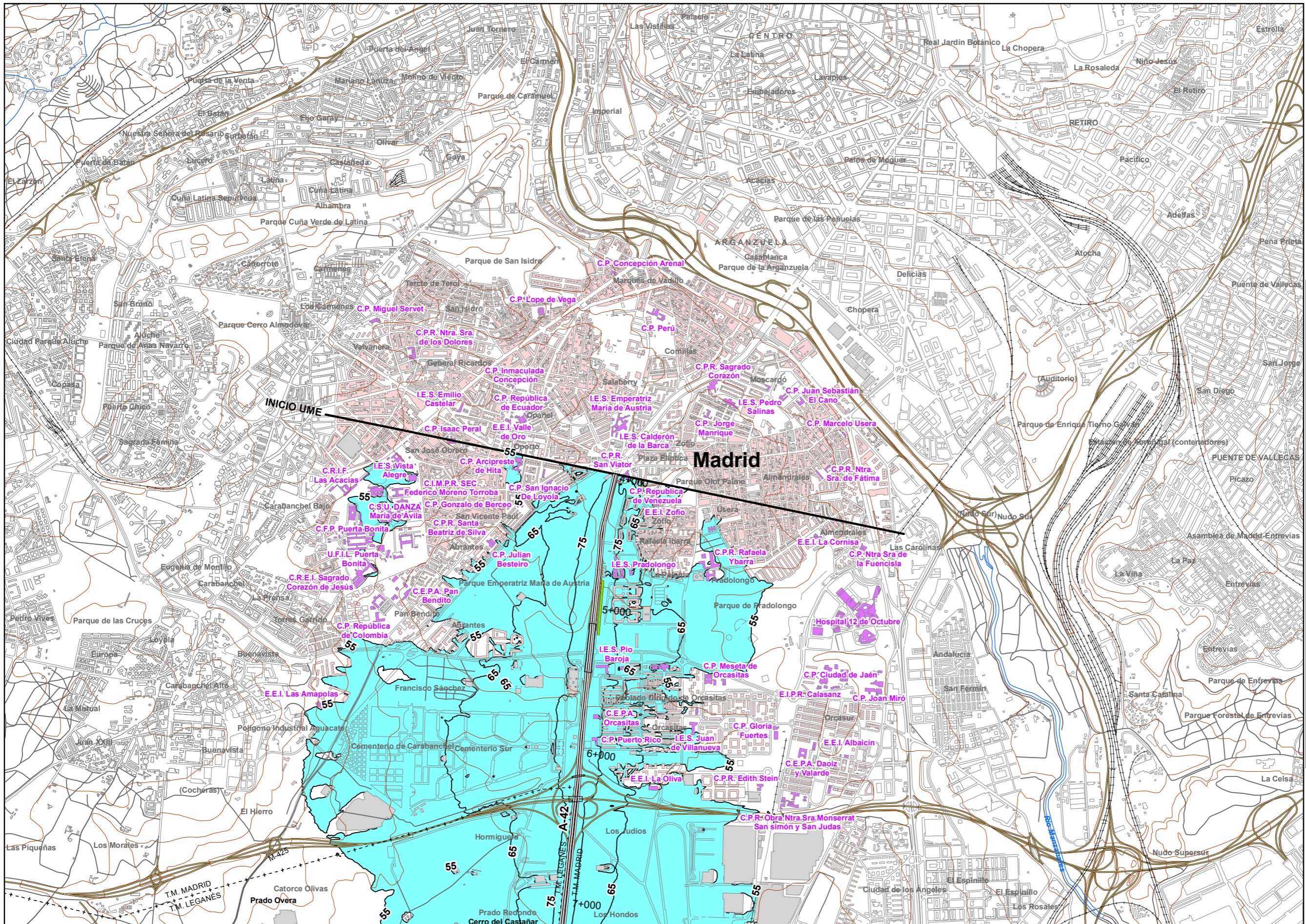
|  |                            |
|--|----------------------------|
|  | Uso residencial            |
|  | Uso sanitario o docente    |
|  | Uso industrial o comercial |

Elementos cartográficos

|  |                               |
|--|-------------------------------|
|  | Eje de la UME                 |
|  | Viaductos                     |
|  | Túneles                       |
|  | Carreteras                    |
|  | Otras vías                    |
|  | FFCC                          |
|  | Curva de nivel maestra        |
|  | Curva de nivel                |
|  | Hidrografía                   |
|  | Límite de provincia           |
|  | Límite de municipio           |
|  | Otros elementos cartográficos |

MINUTA





**UNIDAD DE MAPA**  
A-42  
(P.K. 4+200 - P.K. 30+520)

**Superficies afectadas**

| Lden   | Superficie (km <sup>2</sup> ) |
|--------|-------------------------------|
| >55 dB | 46,58                         |
| >65 dB | 13,52                         |
| >75 dB | 3,61                          |

**Hospitales y colegios expuestos**

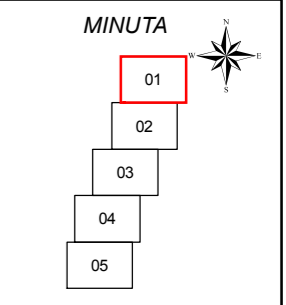
| Lden   | Nº hospitales | Nº colegios |
|--------|---------------|-------------|
| >55 dB | 2             | 95          |
| >65 dB | 2             | 28          |
| >75 dB | 0             | 5           |

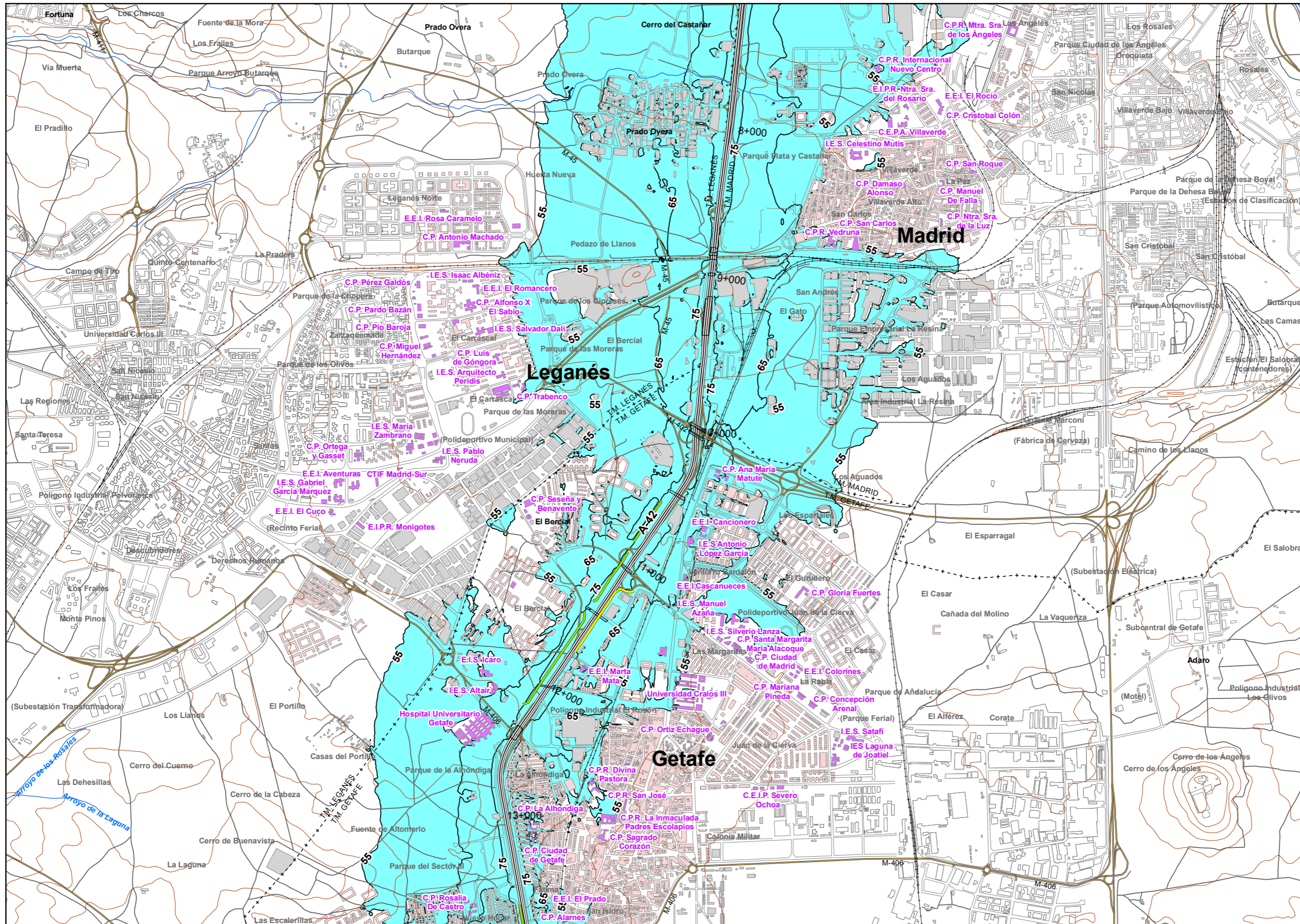
**LEYENDA TEMÁTICA**  
Zona de afección

- Zona de afección
- Isófonas de 55, 65 y 75 dB
- Barreras acústicas**
- Pantalla acústica
- Dique de tierra
- Tipos de edificio**
- Uso residencial
- Uso sanitario o docente
- Uso industrial o comercial

**Elementos cartográficos**

- Eje de la UME
- Viaductos
- Túneles
- Carreteras
- Otras vías
- FFCC
- Curva de nivel maestra
- Curva de nivel
- Hidrografía
- Límite de provincia
- Límite de municipio
- Otros elementos cartográficos





UNIDAD DE MAPA  
A-42  
(P.K. 4+200 - P.K. 30+520)

**Superficies afectadas**

| Lden   | Superficie (km <sup>2</sup> ) |
|--------|-------------------------------|
| >55 dB | 46,58                         |
| >65 dB | 13,52                         |
| >75 dB | 3,61                          |

**Hospitales y colegios expuestos**

| Lden   | Nº hospitales | Nº colegios |
|--------|---------------|-------------|
| >55 dB | 2             | 95          |
| >65 dB | 2             | 28          |
| >75 dB | 0             | 5           |

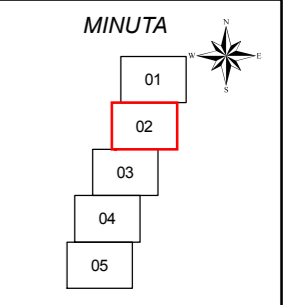
**LEYENDA TEMÁTICA**  
Zona de afección

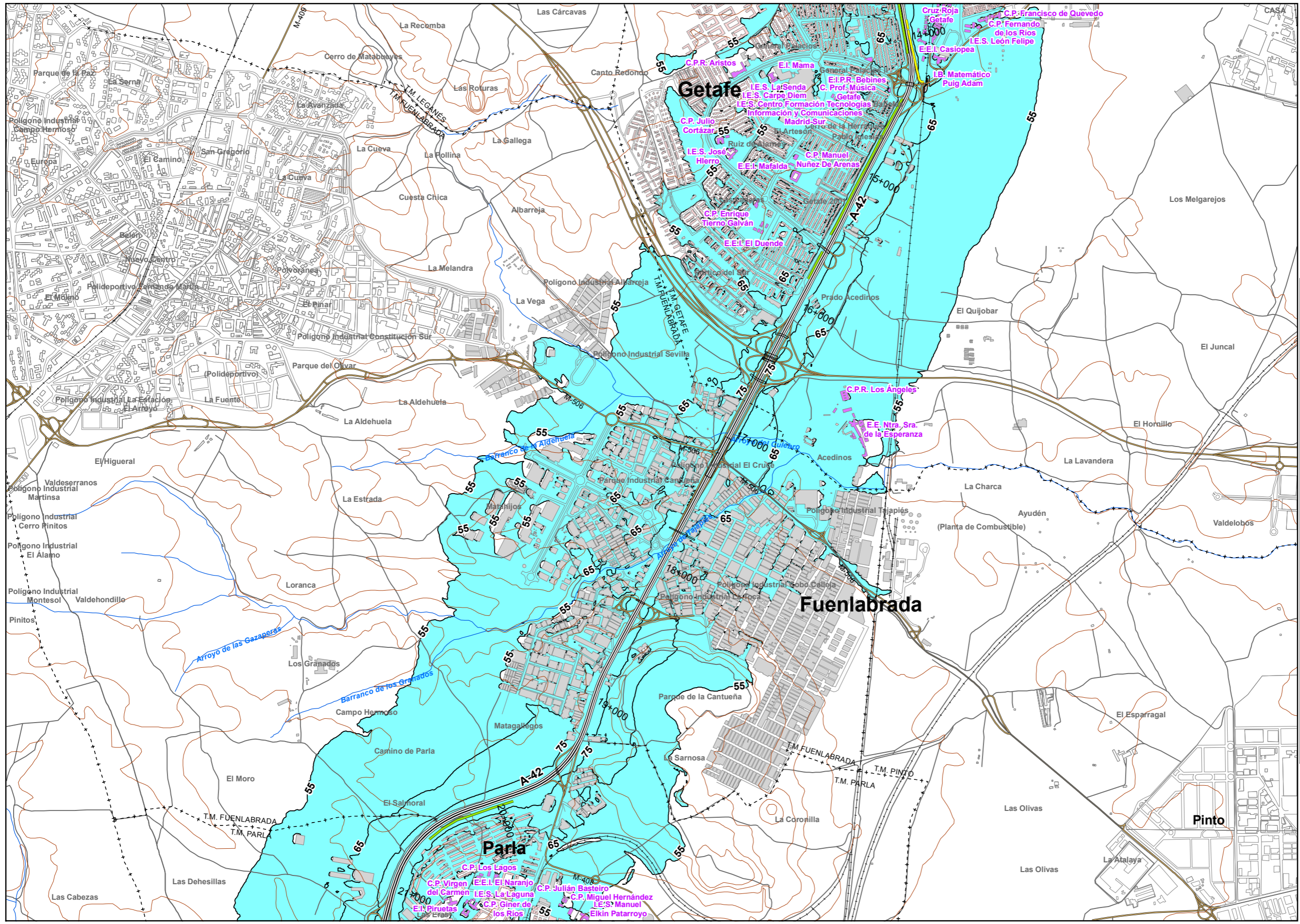
- Zona de afección
- Isófonas de 55, 65 y 75 dB

- Barreras acústicas**
- Pantalla acústica
  - Dique de tierra

- Tipos de edificio**
- Uso residencial
  - Uso sanitario o docente
  - Uso industrial o comercial

- Elementos cartográficos**
- Eje de la UME
  - Viaductos
  - Túneles
  - Carreteras
  - Otras vías
  - FFCC
  - Curva de nivel maestra
  - Curva de nivel
  - Hidrografía
  - Limite de provincia
  - Limite de municipio
  - Otros elementos cartográficos





**UNIDAD DE MAPA**  
A-42  
(P.K. 4+200 - P.K. 30+520)

**Superficies afectadas**

| Lden   | Superficie (km <sup>2</sup> ) |
|--------|-------------------------------|
| >55 dB | 46,58                         |
| >65 dB | 13,52                         |
| >75 dB | 3,61                          |

**Hospitales y colegios expuestos**

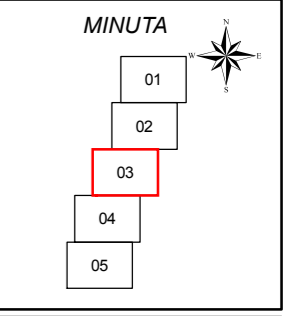
| Lden   | Nº hospitales | Nº colegios |
|--------|---------------|-------------|
| >55 dB | 2             | 95          |
| >65 dB | 2             | 28          |
| >75 dB | 0             | 5           |

**LEYENDA TEMÁTICA**  
Zona de afección

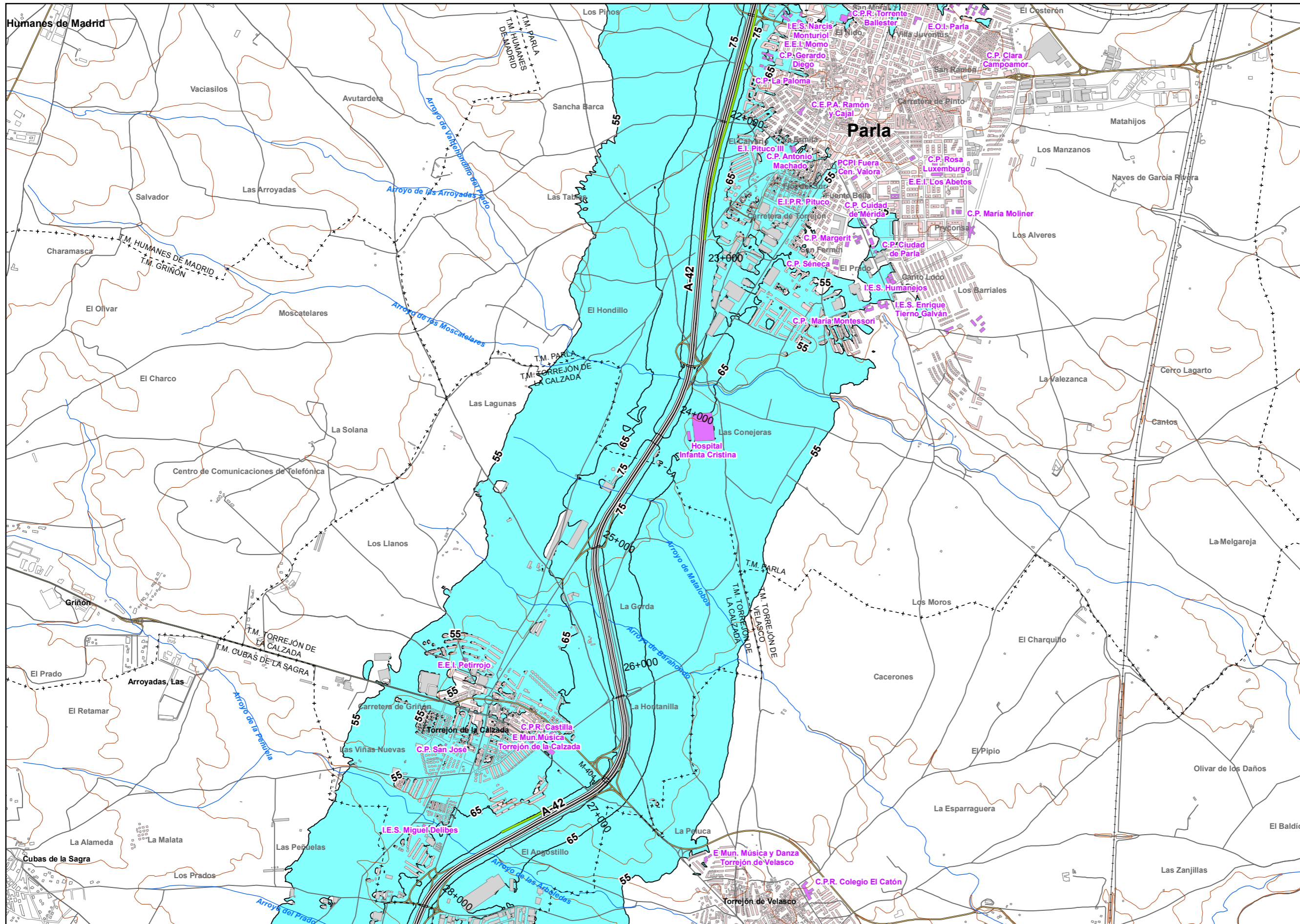
- Zona de afección
  - Isófonas de 55, 65 y 75 dB
- Barreras acústicas**
- Pantalla acústica
  - Dique de tierra

- Tipos de edificio**
- Uso residencial
  - Uso sanitario o docente
  - Uso industrial o comercial

- Elementos cartográficos**
- Eje de la UME
  - Viaductos
  - Túneles
  - Carreteras
  - Otras vías
  - FFCC
  - Curva de nivel maestra
  - Curva de nivel
  - Hidrografía
  - Límite de provincia
  - Límite de municipio
  - Otros elementos cartográficos







UNIDAD DE MAPA  
A-42  
(P.K. 4+200 - P.K. 30+520)

**Superficies afectadas**

| Lden   | Superficie (km <sup>2</sup> ) |
|--------|-------------------------------|
| >55 dB | 46,58                         |
| >65 dB | 13,52                         |
| >75 dB | 3,61                          |

**Hospitales y colegios expuestos**

| Lden   | Nº hospitales | Nº colegios |
|--------|---------------|-------------|
| >55 dB | 2             | 95          |
| >65 dB | 2             | 28          |
| >75 dB | 0             | 5           |

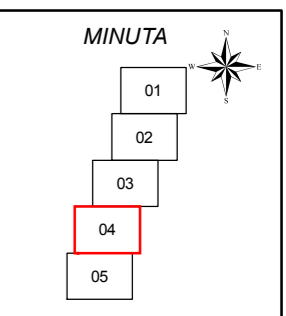
**LEYENDA TEMÁTICA**  
Zona de afectación

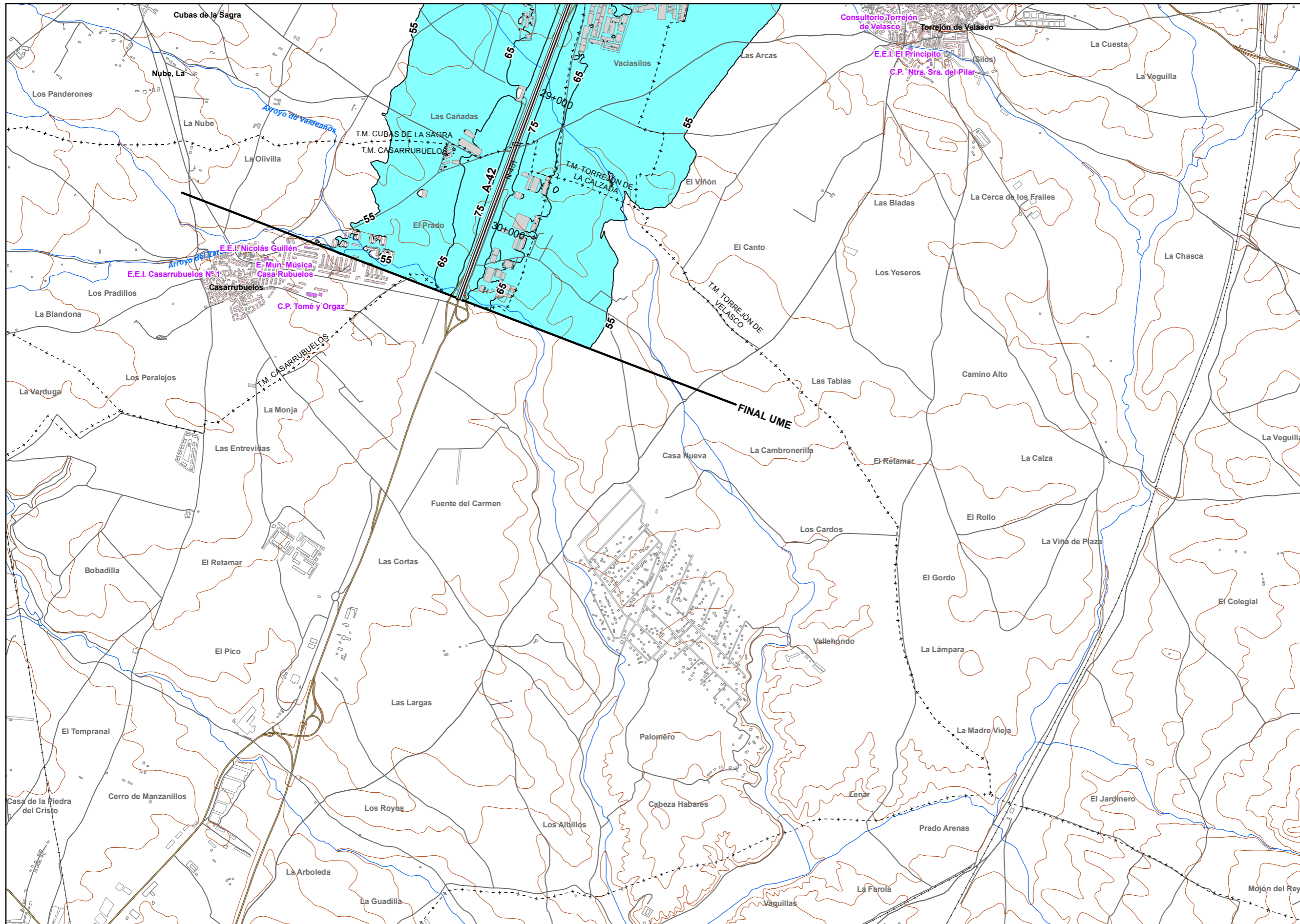
- Zona de afectación
- Isófonas de 55, 65 y 75 dB

- Barreras acústicas**
- Pantalla acústica
  - Dique de tierra

- Tipos de edificio**
- Uso residencial
  - Uso sanitario o docente
  - Uso industrial o comercial

- Elementos cartográficos**
- Eje de la UME
  - Viaductos
  - Túneles
  - Carreteras
  - Otras vías
  - FFCC
  - Curva de nivel maestra
  - Curva de nivel
  - Hidrografía
  - Límite de provincia
  - Límite de municipio
  - Otros elementos cartográficos





UNIDAD DE MAPA  
A-42  
(P.K. 4+200 - P.K. 30+520)

**Superficies afectadas**

| Lden   | Superficie (km <sup>2</sup> ) |
|--------|-------------------------------|
| >55 dB | 46,58                         |
| >65 dB | 13,52                         |
| >75 dB | 3,61                          |

**Hospitales y colegios expuestos**

| Lden   | Nº hospitales | Nº colegios |
|--------|---------------|-------------|
| >55 dB | 2             | 95          |
| >65 dB | 2             | 28          |
| >75 dB | 0             | 5           |

**LEYENDA TEMÁTICA**  
Zona deafección

- Zona deafección
  - Isófonas de 55, 65 y 75 dB
- Barreras acústicas**
- Pantalla acústica
  - Dique de tierra

- Tipos de edificio**
- Uso residencial
  - Uso sanitario o docente
  - Uso industrial o comercial

- Elementos cartográficos**
- Eje de la UME
  - Viaductos
  - Túneles
  - Carreteras
  - Otras vías
  - FFCC
  - Curva de nivel maestra
  - Curva de nivel
  - Hidrografía
  - Límite de provincia
  - Límite de municipio
  - Otros elementos cartográficos

- MINUTA**
-