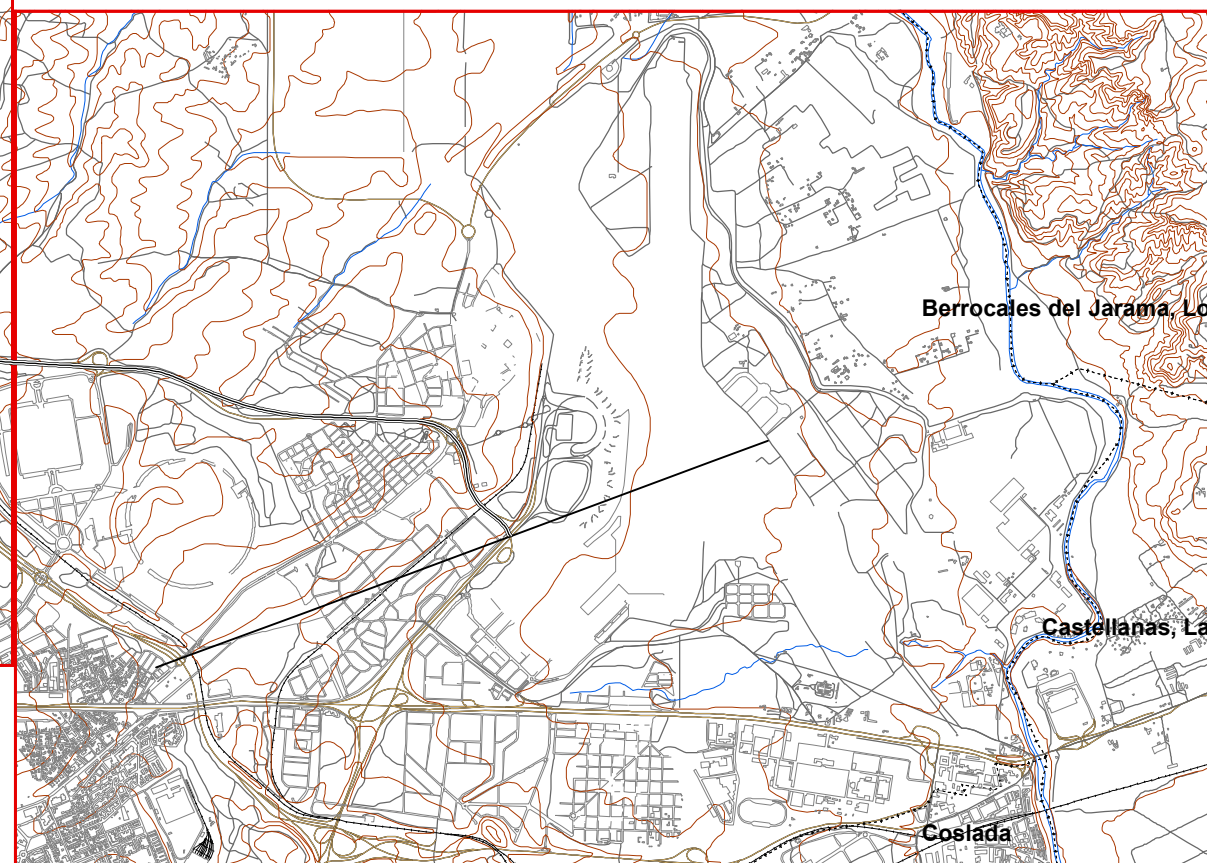
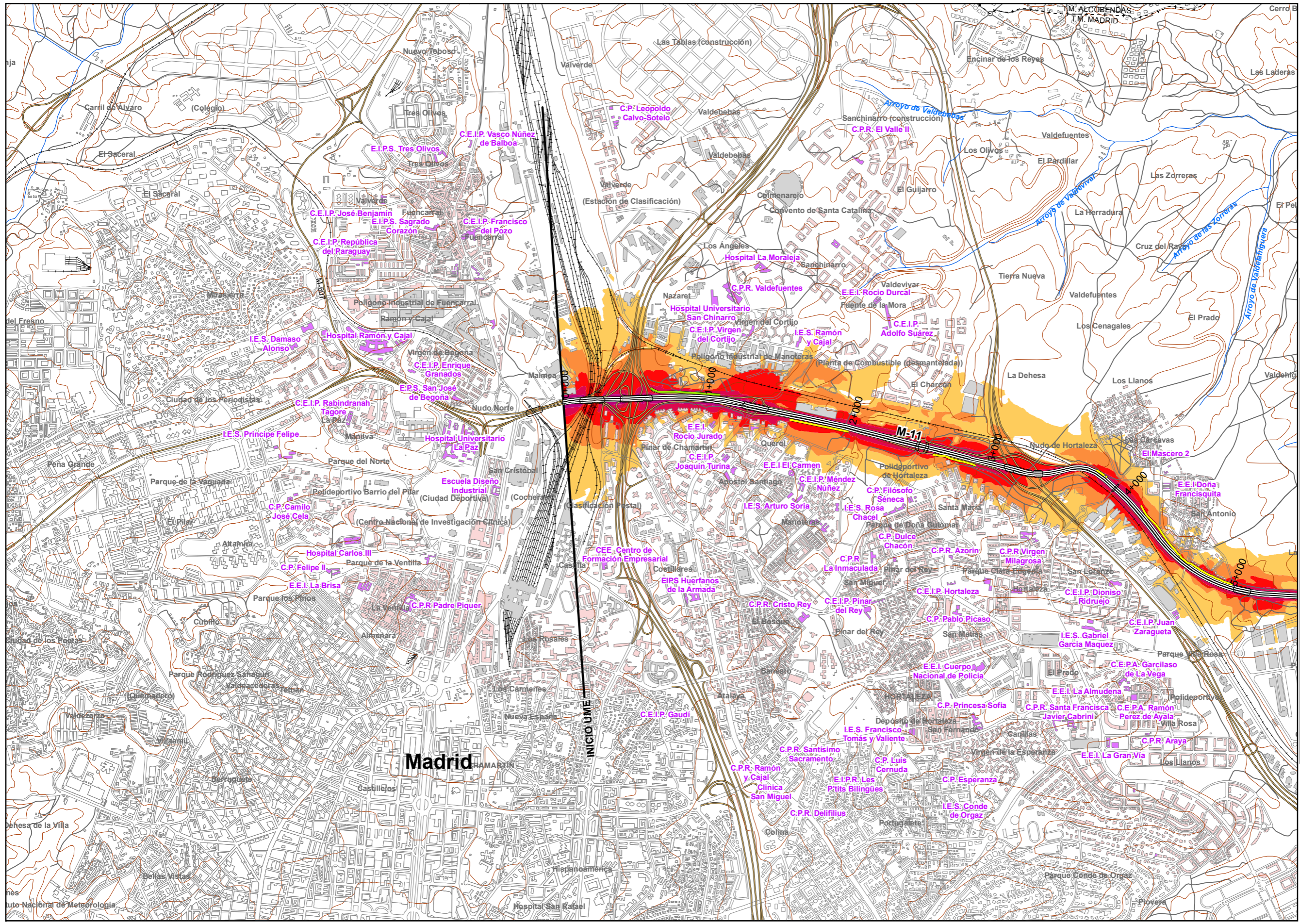


HOJA 1



HOJA 2



UNIDAD DE MAPA
M-11
(P.K. 0+000 - P.K. 9+800)

LEYENDA TEMÁTICA
Nivel sonoro (dB(A))

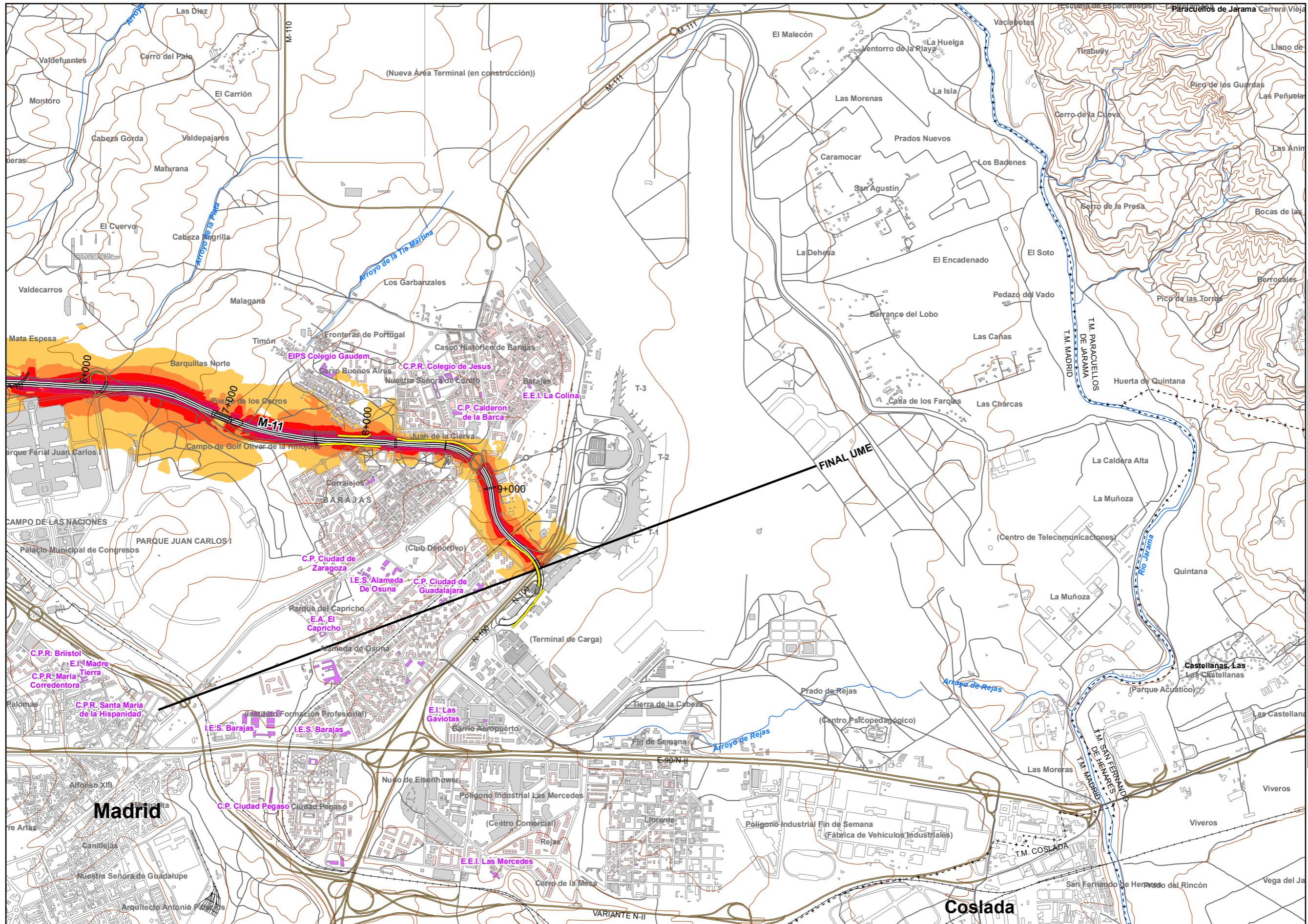
- 55-59
- 60-64
- 65-69
- 70-74
- >75

- Barreras acústicas**
- Pantalla acústica
 - Dique de tierra

- Tipos de edificio**
- Usos residencial
 - Usos sanitario o docente
 - Usos industrial o comercial

- Elementos cartográficos**
- Eje de la UME
 - Viaductos
 - Túneles
 - Carreteras
 - Otras vías
 - FFCC
 - Curva de nivel maestra
 - Curva de nivel
 - Hidrografía
 - + - + Límite de provincia
 - + - - + Límite de municipio
 - Otros elementos cartográficos

MINUTA



UNIDAD DE MAPA
M-11
(P.K. 0+000 - P.K. 9+800)

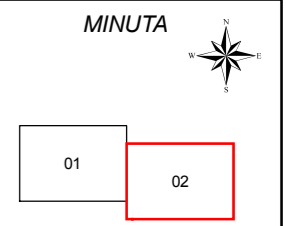
LEYENDA TEMÁTICA
Nivel sonoro (dB(A))

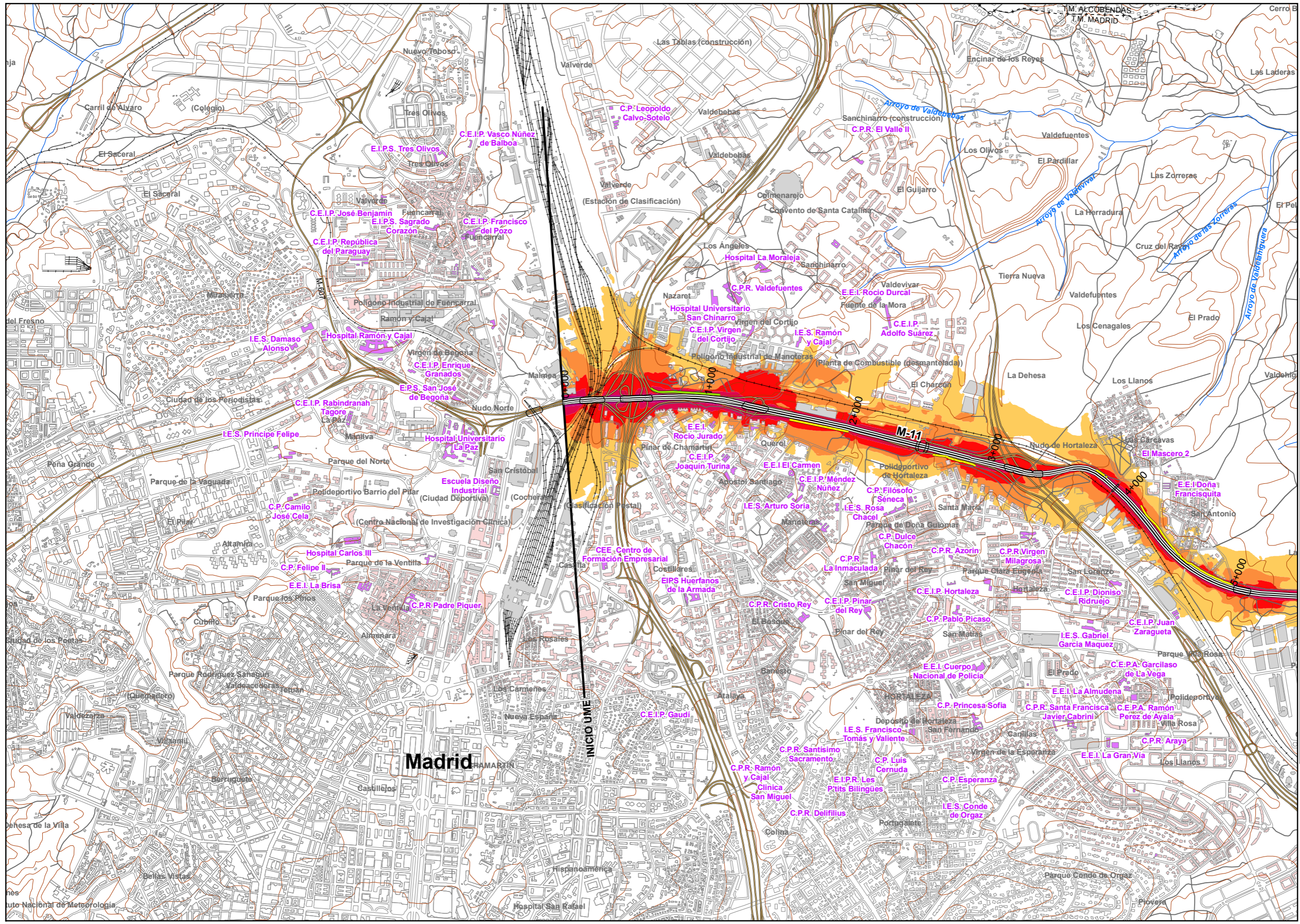
- 55-59
- 60-64
- 65-69
- 70-74
- >75

- Barreras acústicas
- Pantalla acústica
 - Dique de tierra

- Tipos de edificio
- Uso residencial
 - Uso sanitario o docente
 - Uso industrial o comercial

- Elementos cartográficos
- Eje de la UME
 - Viaductos
 - Túneles
 - Carreteras
 - Otras vías
 - FFCC
 - Curva de nivel maestra
 - Curva de nivel
 - Hidrografía
 - Límite de provincia
 - Límite de municipio
 - Otros elementos cartográficos





UNIDAD DE MAPA
M-11
(P.K. 0+000 - P.K. 9+800)

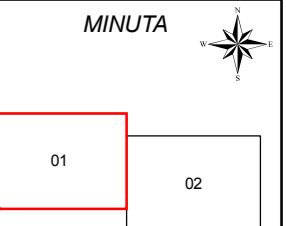
LEYENDA TEMÁTICA
Nivel sonoro (dB(A))

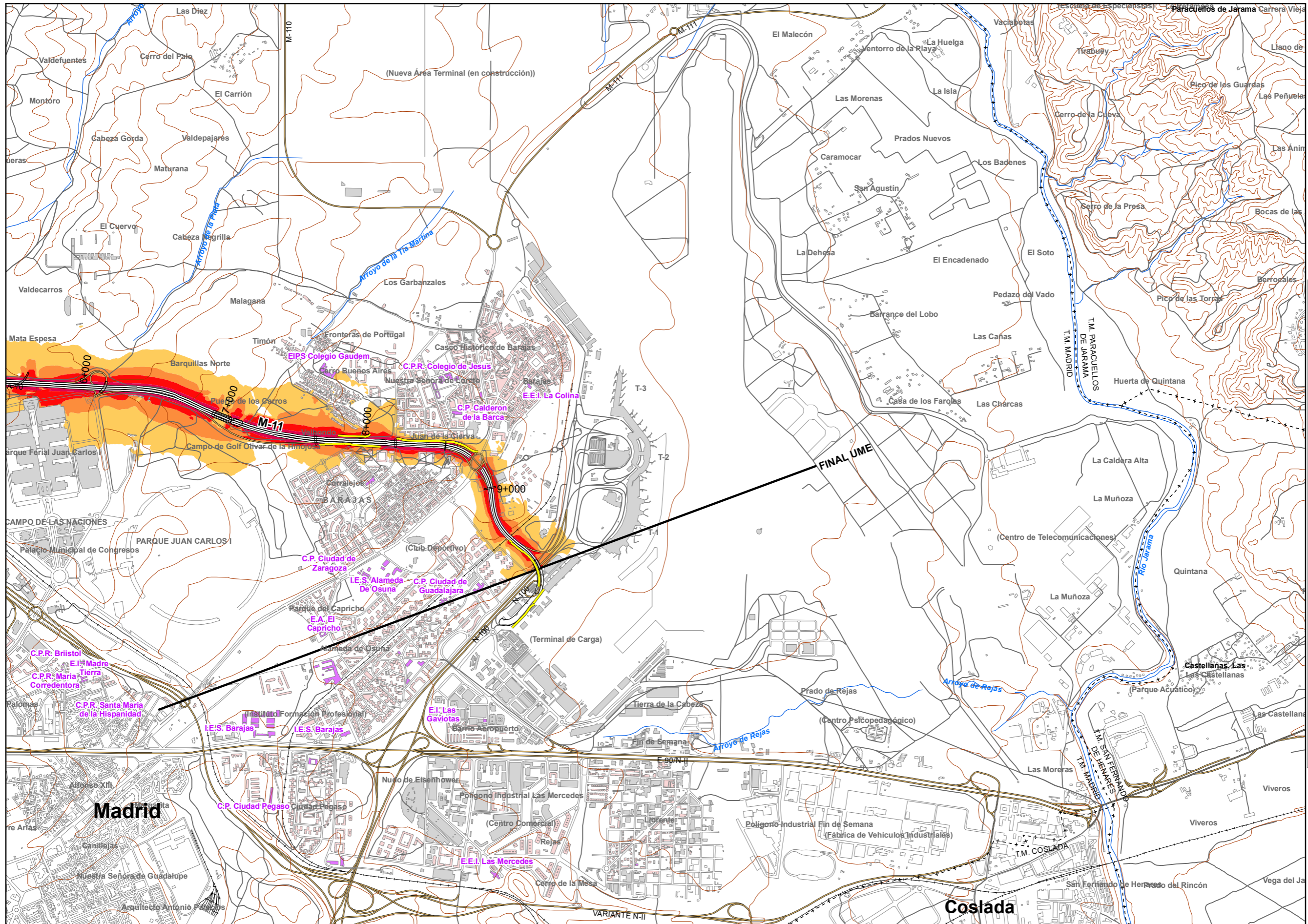
- 55-59
- 60-64
- 65-69
- 70-74
- >75

- Barreras acústicas**
- Pantalla acústica
 - Dique de tierra

- Tipos de edificio**
- Usos residencial
 - Usos sanitario o docente
 - Usos industrial o comercial

- Elementos cartográficos**
- Eje de la UME
 - Viaductos
 - Túneles
 - Carreteras
 - Otras vías
 - FFCC
 - Curva de nivel maestra
 - Curva de nivel
 - Hidrografía
 - + - + Límite de provincia
 - + - - + Límite de municipio
 - Otros elementos cartográficos





UNIDAD DE MAPA
M-11
(P.K. 0+000 - P.K. 9+800)

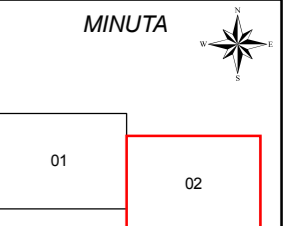
LEYENDA TEMÁTICA
Nivel sonoro (dB(A))

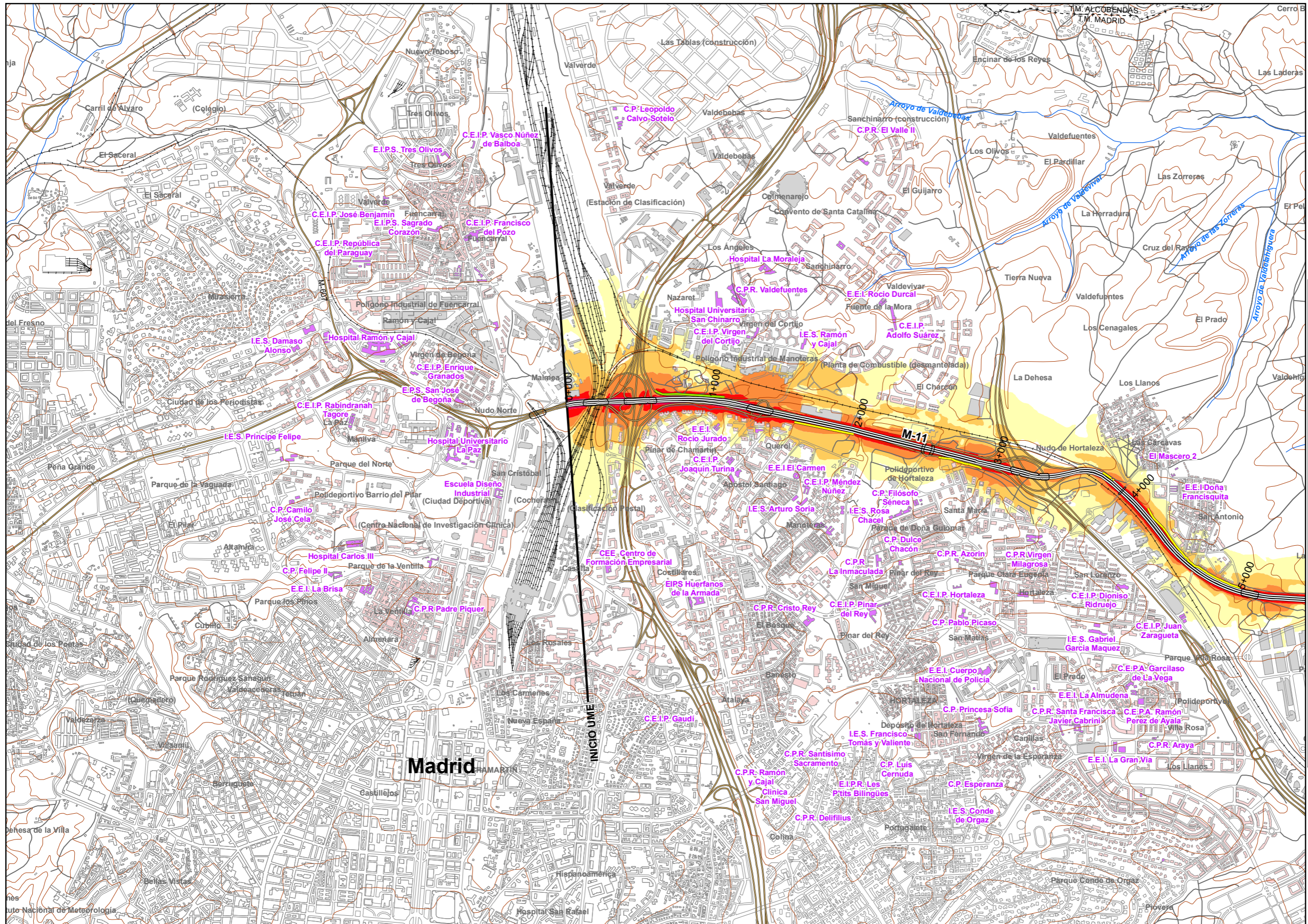
- 55-59
- 60-64
- 65-69
- 70-74
- >75

- Barreras acústicas**
- Pantalla acústica
 - Dique de tierra

- Tipos de edificio**
- Usos residencial
 - Usos sanitario o docente
 - Usos industrial o comercial

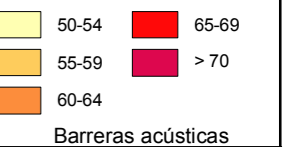
- Elementos cartográficos**
- Eje de la UME
 - Viaductos
 - Túneles
 - Carreteras
 - Otras vías
 - FFCC
 - Curva de nivel maestra
 - Curva de nivel
 - Hidrografía
 - Limite de provincia
 - Limite de municipio
 - Otros elementos cartográficos



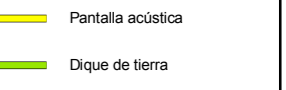


UNIDAD DE MAPA
M-11
(P.K. 0+000 - P.K. 9+800)

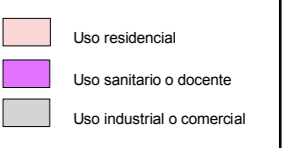
LEYENDA TEMÁTICA
Nivel sonoro (dB(A))



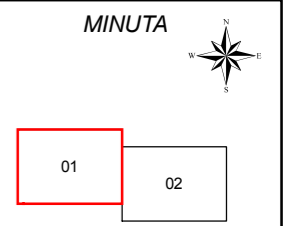
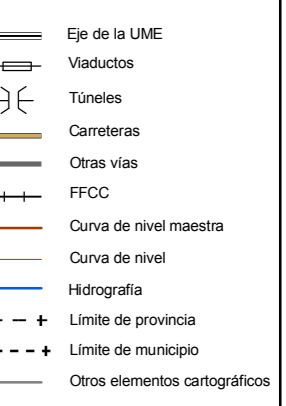
Barreras acústicas

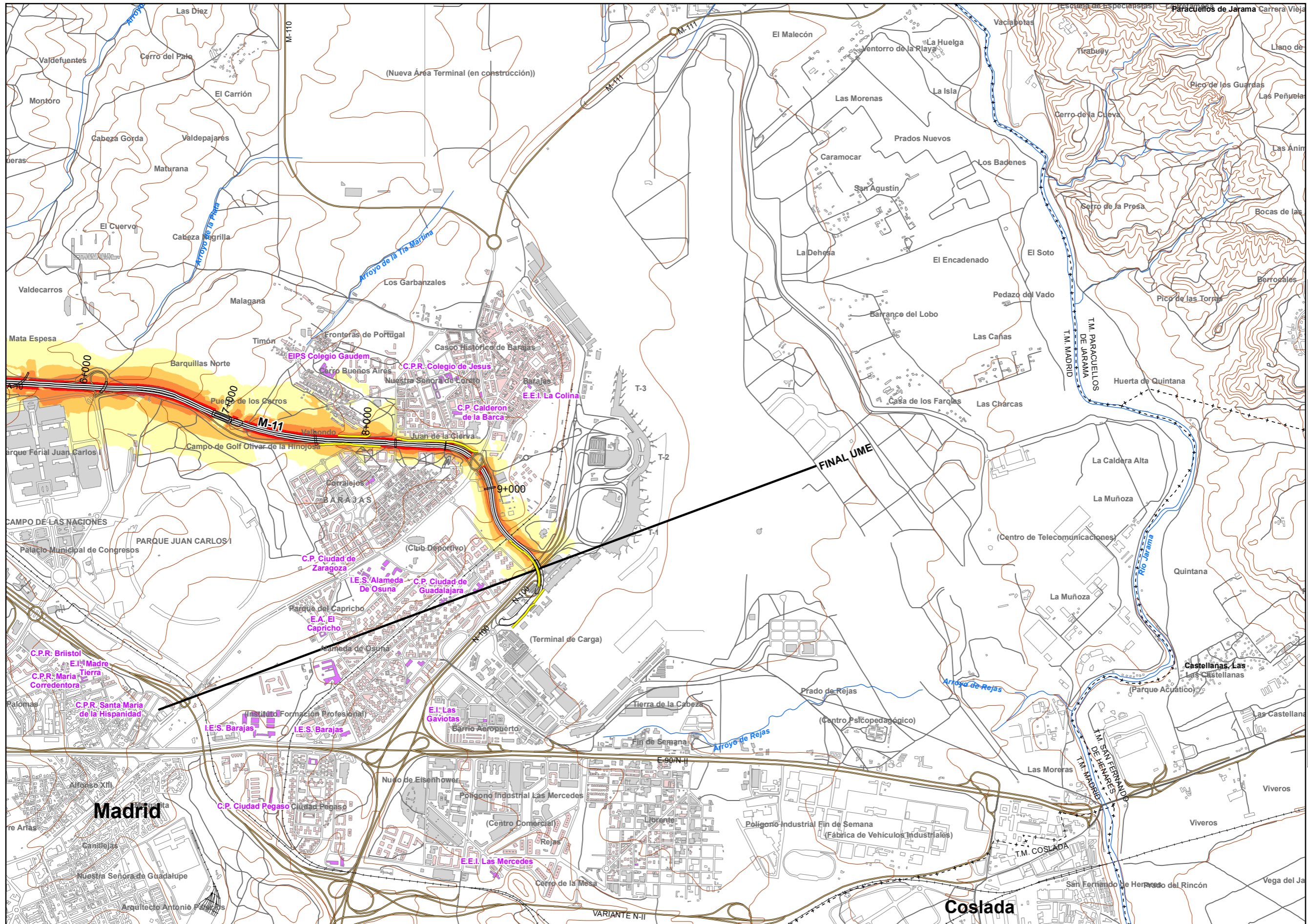


Tipos de edificio



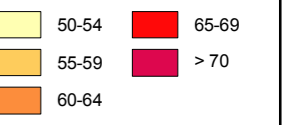
Elementos cartográficos



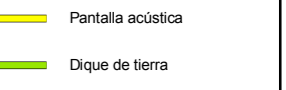


UNIDAD DE MAPA
M-11
(P.K. 0+000 - P.K. 9+800)

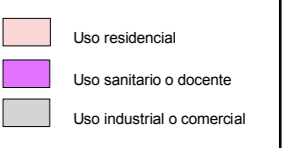
LEYENDA TEMÁTICA
Nivel sonoro (dB(A))



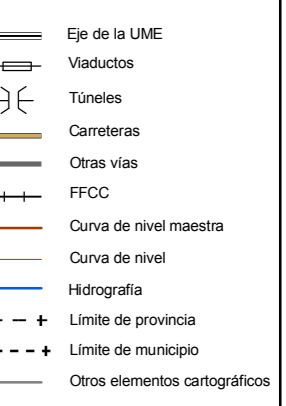
Barreras acústicas



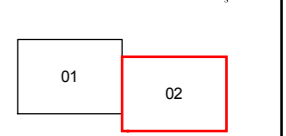
Tipos de edificio

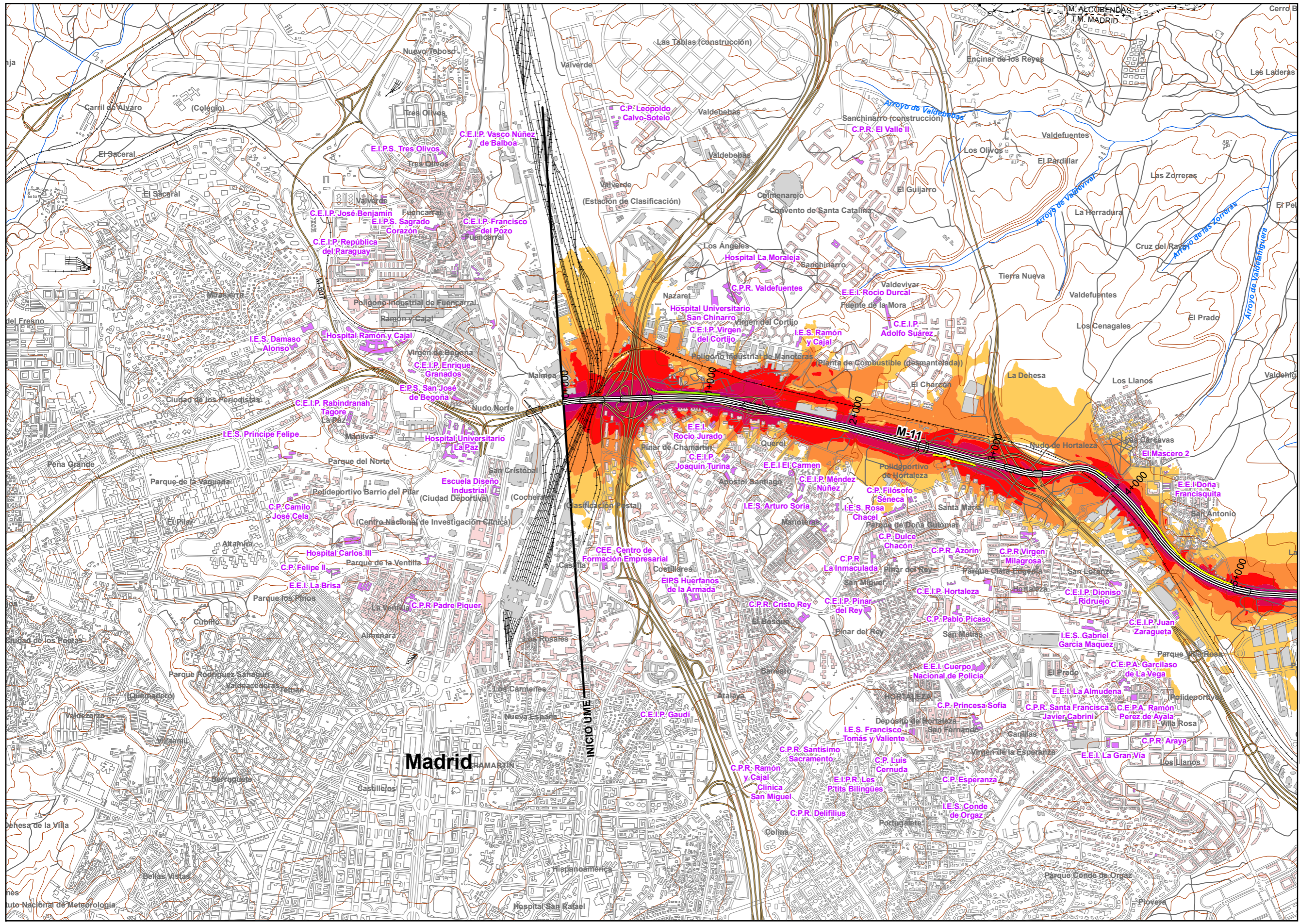


Elementos cartográficos



MINUTA





UNIDAD DE MAPA
M-11
(P.K. 0+000 - P.K. 9+800)

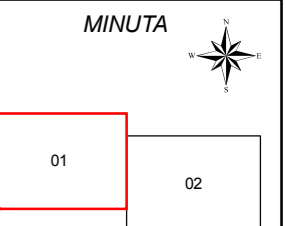
LEYENDA TEMÁTICA
Nivel sonoro (dB(A))

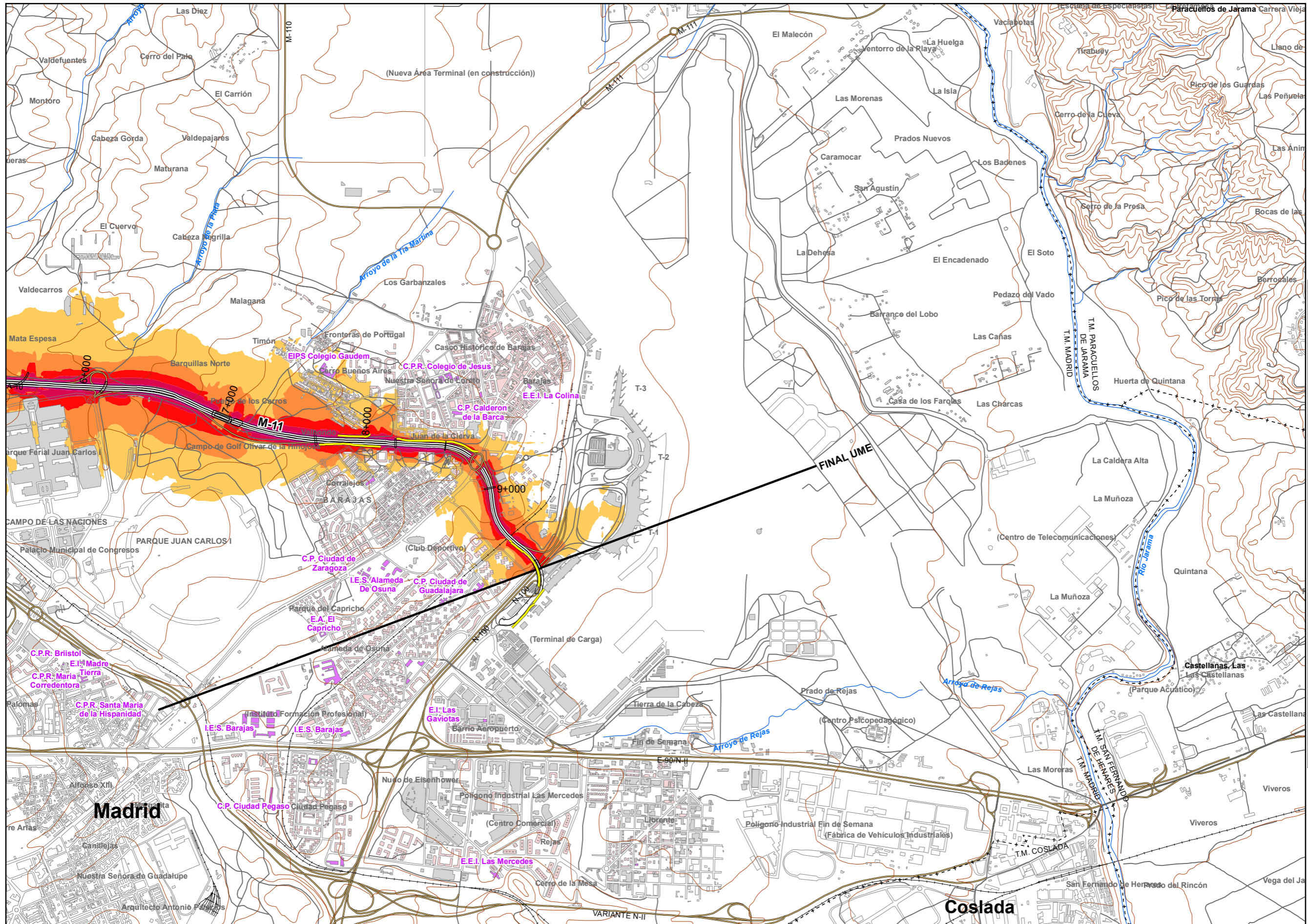
- 55-59
- 60-64
- 65-69
- 70-74
- >75

- Barreras acústicas
- Pantalla acústica
 - Dique de tierra

- Tipos de edificio
- Uso residencial
 - Uso sanitario o docente
 - Uso industrial o comercial

- Elementos cartográficos
- Eje de la UME
 - Viaductos
 - Túneles
 - Carreteras
 - Otras vías
 - FFCC
 - Curva de nivel maestra
 - Curva de nivel
 - Hidrografía
 - Límite de provincia
 - Límite de municipio
 - Otros elementos cartográficos





UNIDAD DE MAPA
M-11
(P.K. 0+000 - P.K. 9+800)

LEYENDA TEMÁTICA
Nivel sonoro (dB(A))

55-59	70-74
60-64	>75
65-69	

Barreras acústicas

Pantalla acústica
Dique de tierra

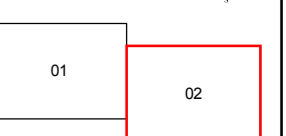
Tipos de edificio

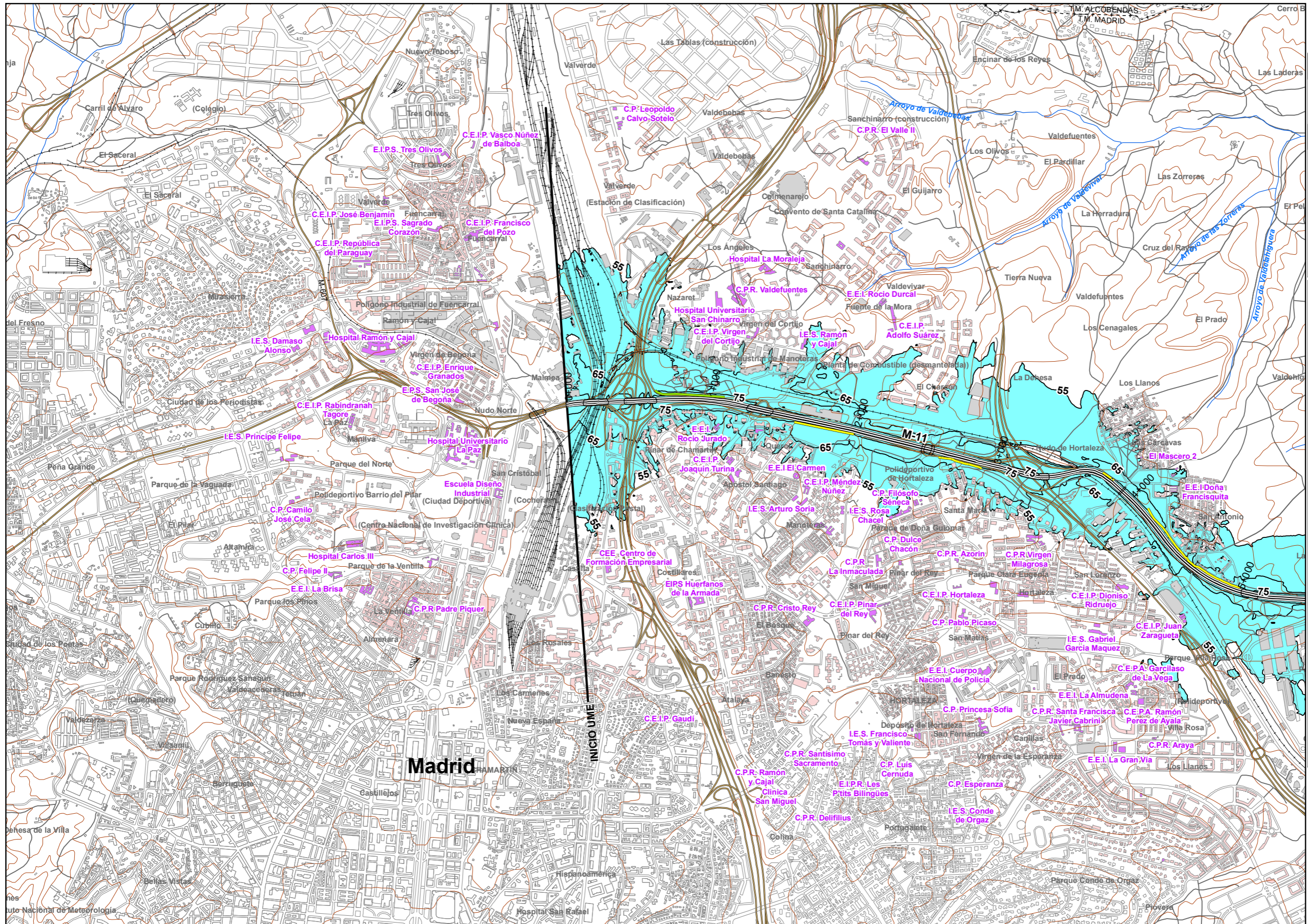
Usos residencial
Usos sanitario o docente
Usos industrial o comercial

Elementos cartográficos

Eje de la UME
Viaductos
Túneles
Carreteras
Otras vías
FFCC
Curva de nivel maestra
Curva de nivel
Hidrografía
+ - + Límite de provincia
+ - - + Límite de municipio
Otros elementos cartográficos

MINUTA





UNIDAD DE MAPA
M-11
(P.K. 0+000 - P.K. 9+800)

Superficies afectadas

Lden	Superficie (km ²)
>55 dB	7,18
>65 dB	2,06
>75 dB	0,53

Hospitales y colegios expuestos

Lden	Nº hospitales	Nº colegios
>55 dB	0	7
>65 dB	0	1
>75 dB	0	0

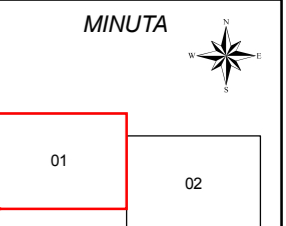
LEYENDA TEMÁTICA
Zona de afección

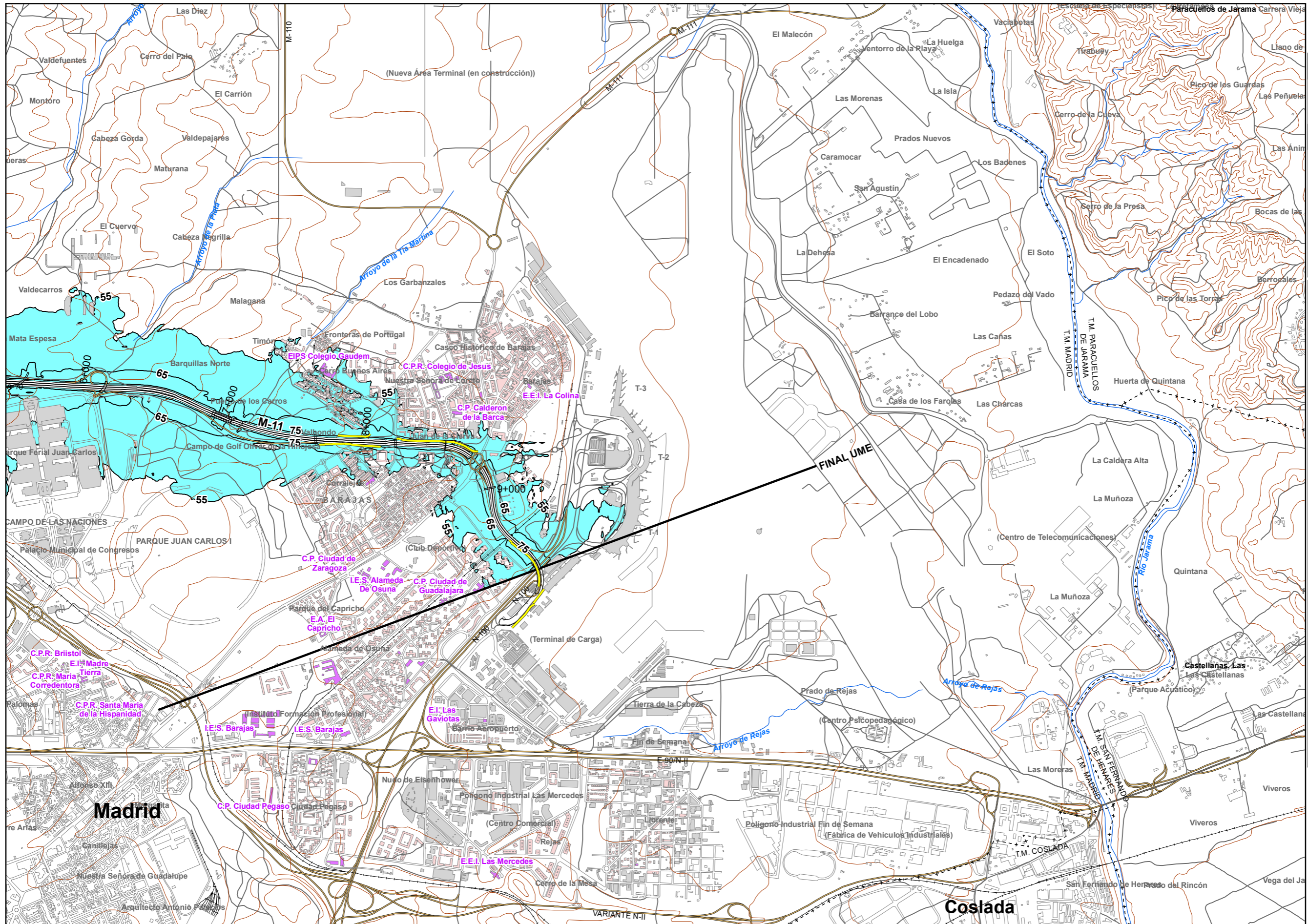
- Zona de afección
- Isófonas de 55, 65 y 75 dB

- Barreras acústicas**
- Pantalla acústica
 - Dique de tierra

- Tipos de edificio**
- Uso residencial
 - Uso sanitario o docente
 - Uso industrial o comercial

- Elementos cartográficos**
- Eje de la UME
 - Viaductos
 - Túneles
 - Carreteras
 - Otras vías
 - FFCC
 - Curva de nivel maestra
 - Curva de nivel
 - Hidrografía
 - Límite de provincia
 - Límite de municipio
 - Otros elementos cartográficos





UNIDAD DE MAPA
M-11
(P.K. 0+000 - P.K. 9+800)

Superficies afectadas	
Lden	Superficie (km ²)
>55 dB	7,18
>65 dB	2,06
>75 dB	0,53

Hospitales y colegios expuestos		
Lden	Nº hospitales	Nº colegios
>55 dB	0	7
>65 dB	0	1
>75 dB	0	0

LEYENDA TEMÁTICA
Zona deafección

- Zona deafección
- Isófonas de 55, 65 y 75 dB

- Barreras acústicas
- Pantalla acústica
 - Dique de tierra

- Tipos de edificio
- Uso residencial
 - Uso sanitario o docente
 - Uso industrial o comercial

- Elementos cartográficos
- Eje de la UME
 - Viaductos
 - Túneles
 - Carreteras
 - Otras vías
 - FFCC
 - Curva de nivel maestra
 - Curva de nivel
 - Hidrografía
 - Limite de provincia
 - Limite de municipio
 - Otros elementos cartográficos

