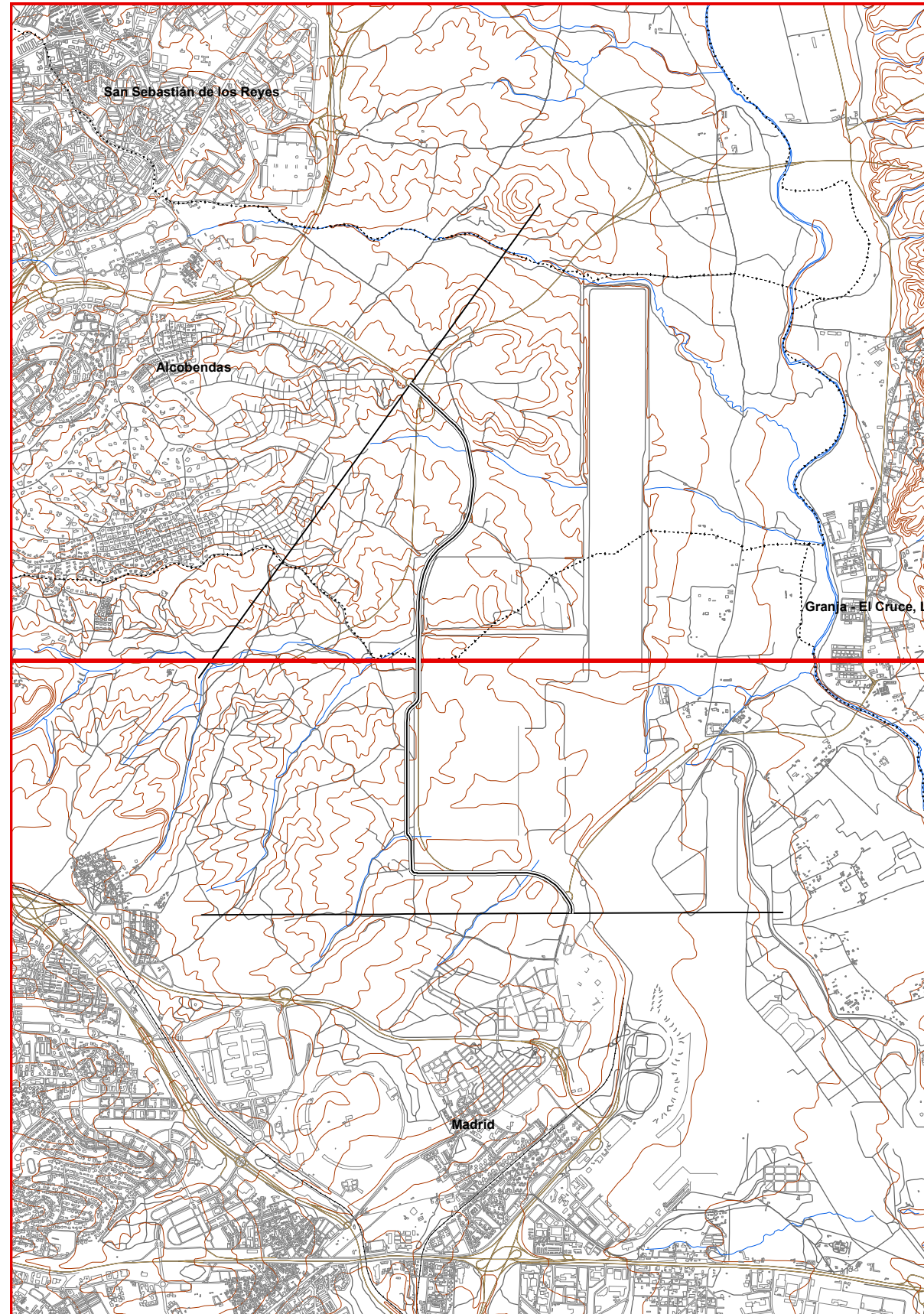
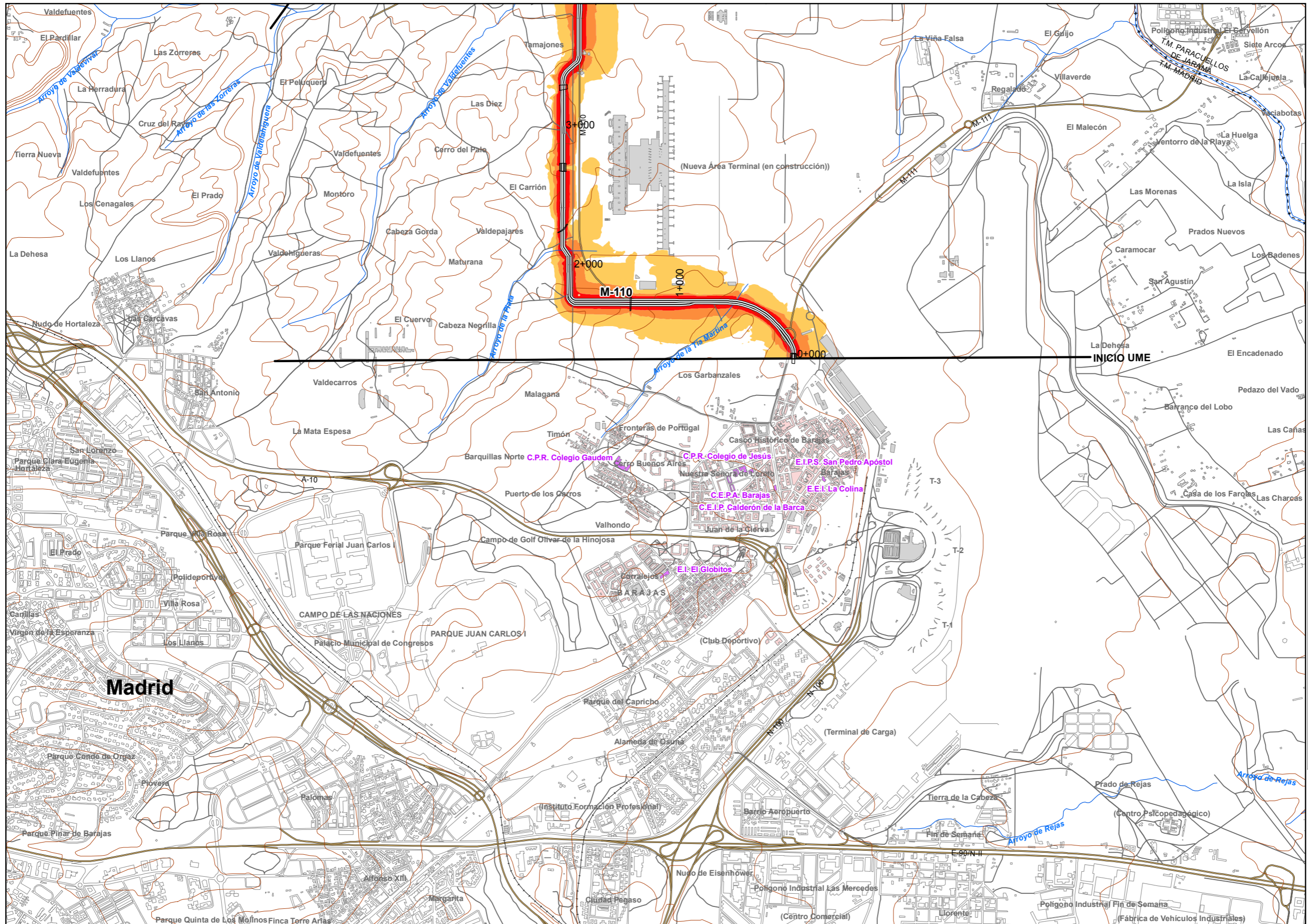


HOJA 2

HOJA 1





UNIDAD DE MAPA
M-110
(P.K. 0+000 - P.K. 6+080)

LEYENDA TEMÁTICA
Nivel sonoro (dB(A))

55-59	70-74
60-64	>75
65-69	

Barreras acústicas

- Pantalla acústica
- Dique de tierra

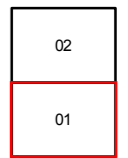
Tipos de edificio

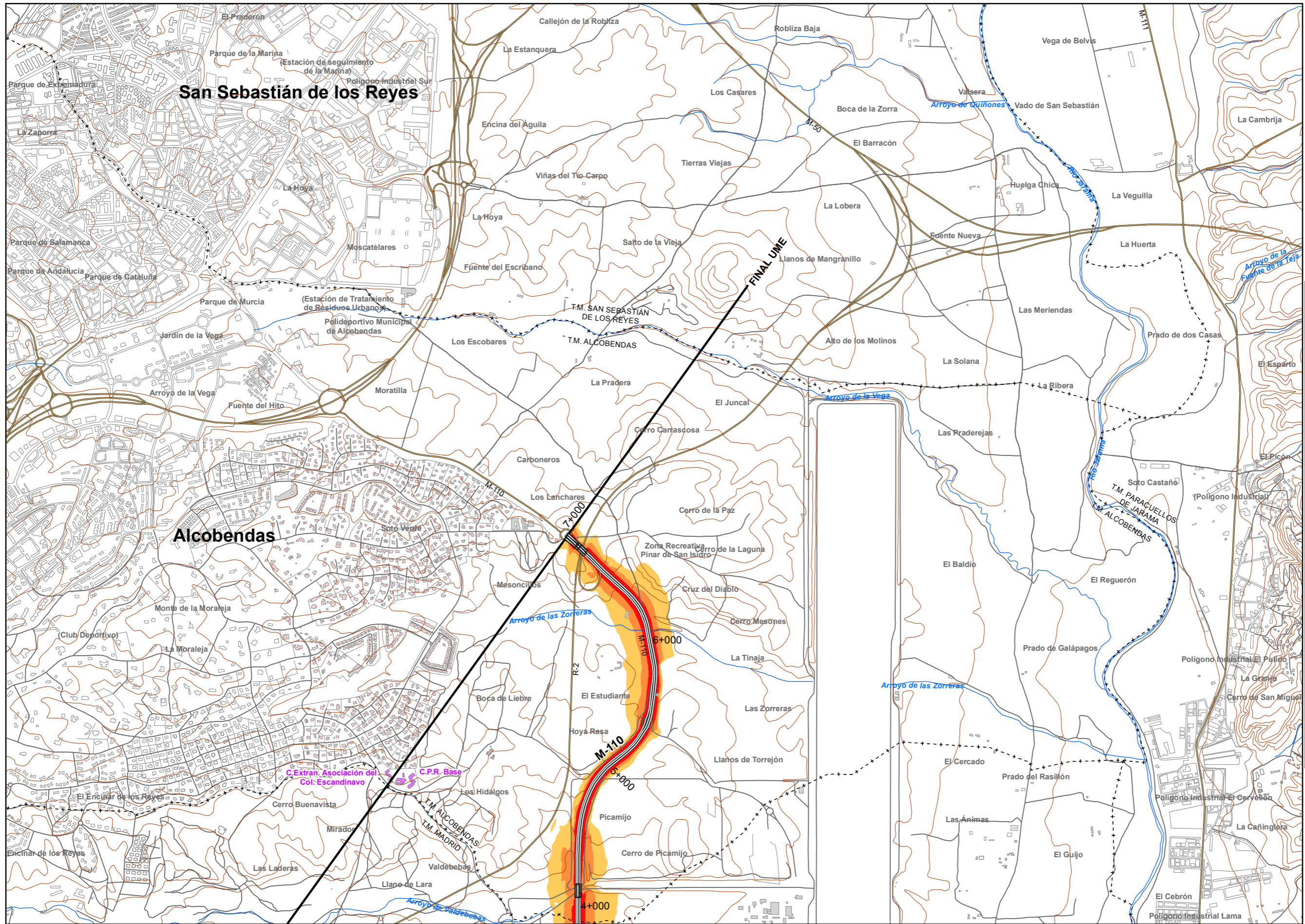
- Usos residencial
- Usos sanitario o docente
- Usos industrial o comercial

Elementos cartográficos

- Eje de la UME
- Viaductos
- Túneles
- Carreteras
- Otras vías
- FFCC
- Curva de nivel maestra
- Curva de nivel
- Hidrografía
- Limite de provincia
- Limite de municipio
- Otros elementos cartográficos

MINUTA





UNIDAD DE MAPA
M-110
(P.K. 0+000 - P.K. 6+080)

LEYENDA TEMÁTICA
Nivel sonoro (dB(A))

55-59	70-74
60-64	>75
65-69	

Barreras acústicas

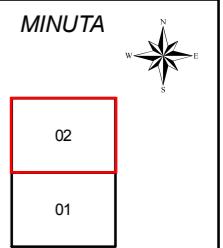
	Pantalla acústica
	Dique de tierra

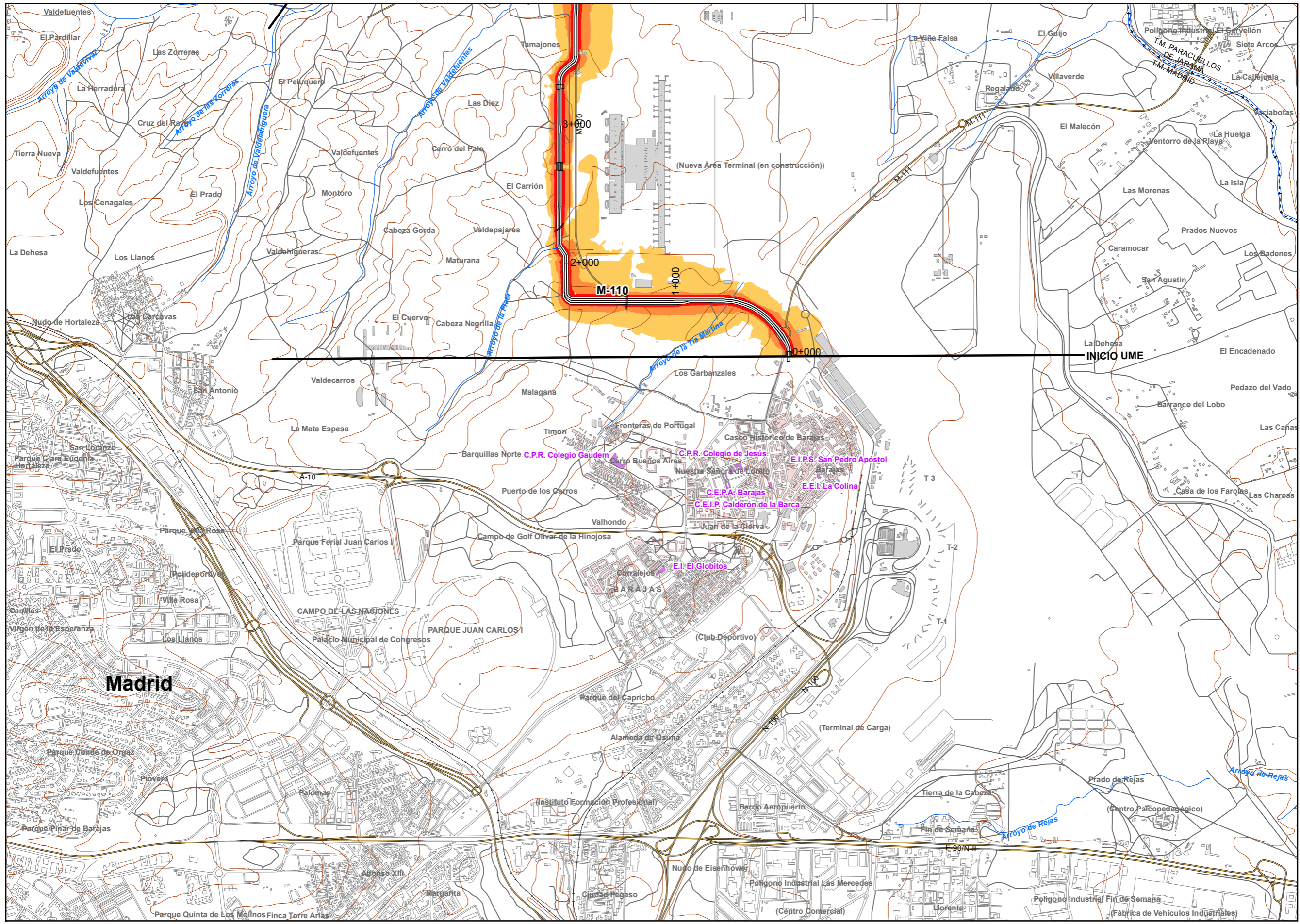
Tipos de edificio

	Uso residencial
	Uso sanitario o docente
	Uso industrial o comercial

Elementos cartográficos

	Eje de la UME
	Viaductos
	Túneles
	Carreteras
	Otras vías
	FFCC
	Curva de nivel maestra
	Curva de nivel
	Hidrografía
	Límite de provincia
	Límite de municipio
	Otros elementos cartográficos





UNIDAD DE MAPA
M-110
(P.K. 0+000 - P.K. 6+080)

LEYENDA TEMÁTICA
Nivel sonoro (dB(A))

55-59	70-74
60-64	>75
65-69	

Barreras acústicas

- Pantalla acústica
- Dique de tierra

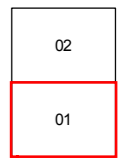
Tipos de edificio

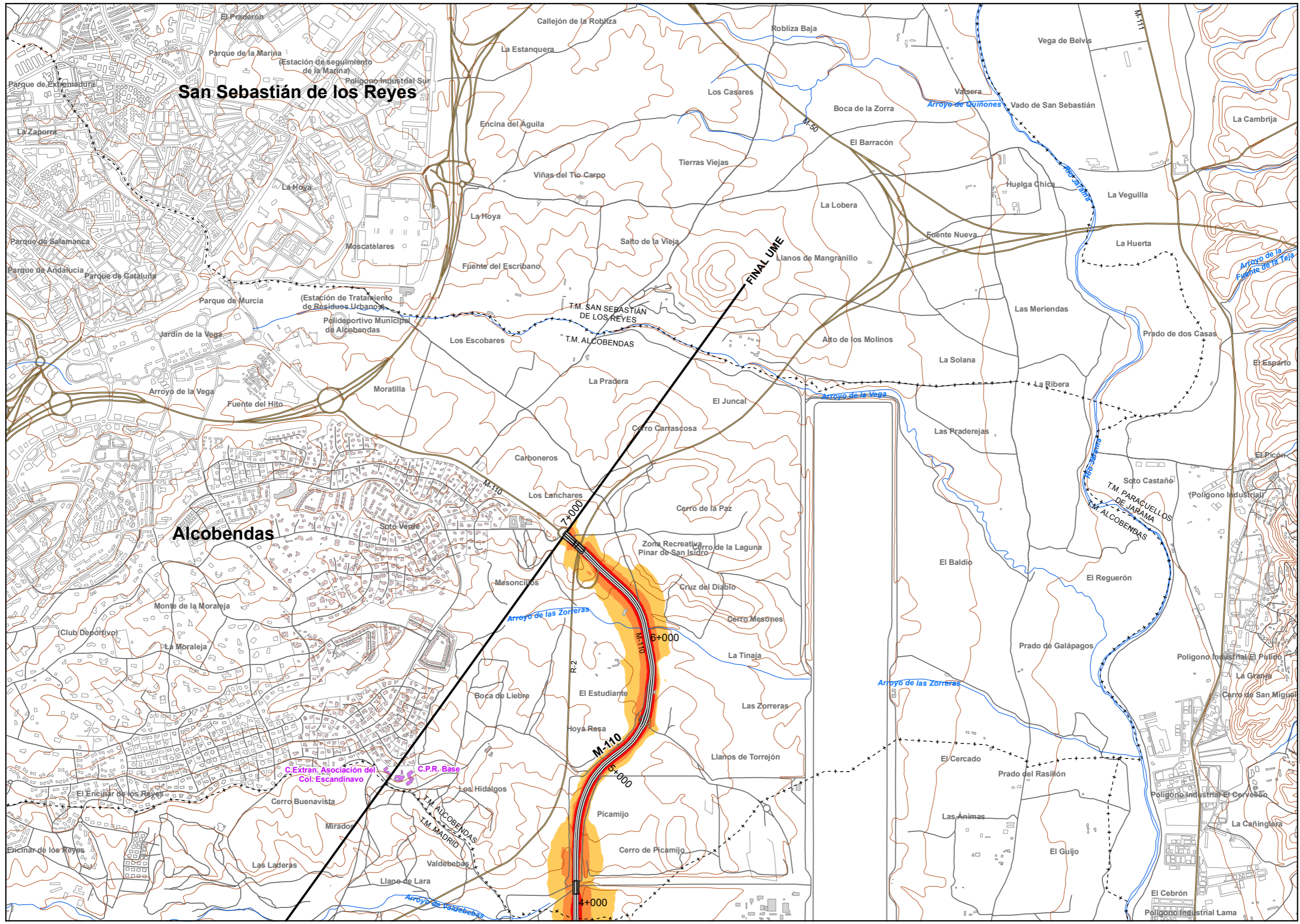
- Usos residencial
- Usos sanitario o docente
- Usos industrial o comercial

Elementos cartográficos

- Eje de la UME
- Viaductos
- Túneles
- Carreteras
- Otras vías
- FFCC
- Curva de nivel maestra
- Curva de nivel
- Hidrografía
- + - + Límite de provincia
- + - - + Límite de municipio
- Otros elementos cartográficos

MINUTA





UNIDAD DE MAPA
M-110
(P.K. 0+000 - P.K. 6+080)

LEYENDA TEMÁTICA
Nivel sonoro (dB(A))

55-59	70-74
60-64	>75
65-69	

Barreras acústicas

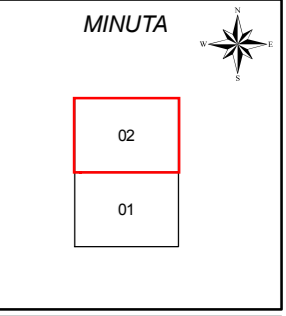
- Pantalla acústica
- Dique de tierra

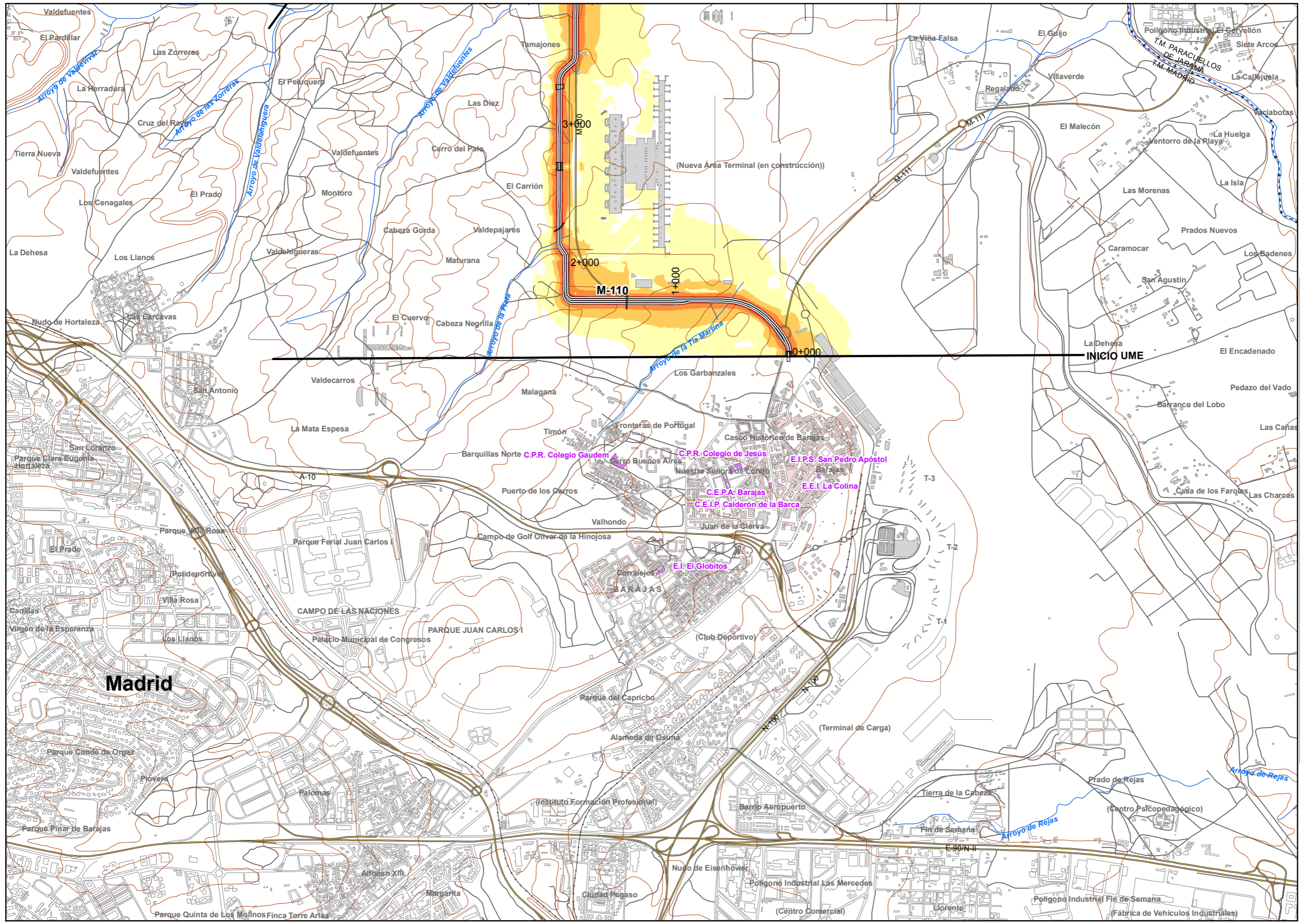
Tipos de edificio

- Usos residencial
- Usos sanitario o docente
- Usos industrial o comercial

Elementos cartográficos

- Eje de la UME
- Viaductos
- Túneles
- Carreteras
- Otras vías
- FFCC
- Curva de nivel maestra
- Curva de nivel
- Hidrografía
- Límite de provincia
- Límite de municipio
- Otros elementos cartográficos





UNIDAD DE MAPA
M-110
(P.K. 0+000 - P.K. 6+080)

LEYENDA TEMÁTICA
Nivel sonoro (dB(A))

50-54	65-69
55-59	> 70
60-64	

Barreras acústicas

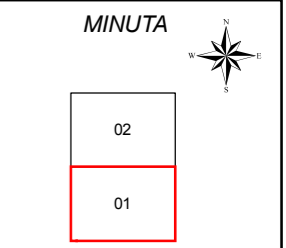
	Pantalla acústica
	Dique de tierra

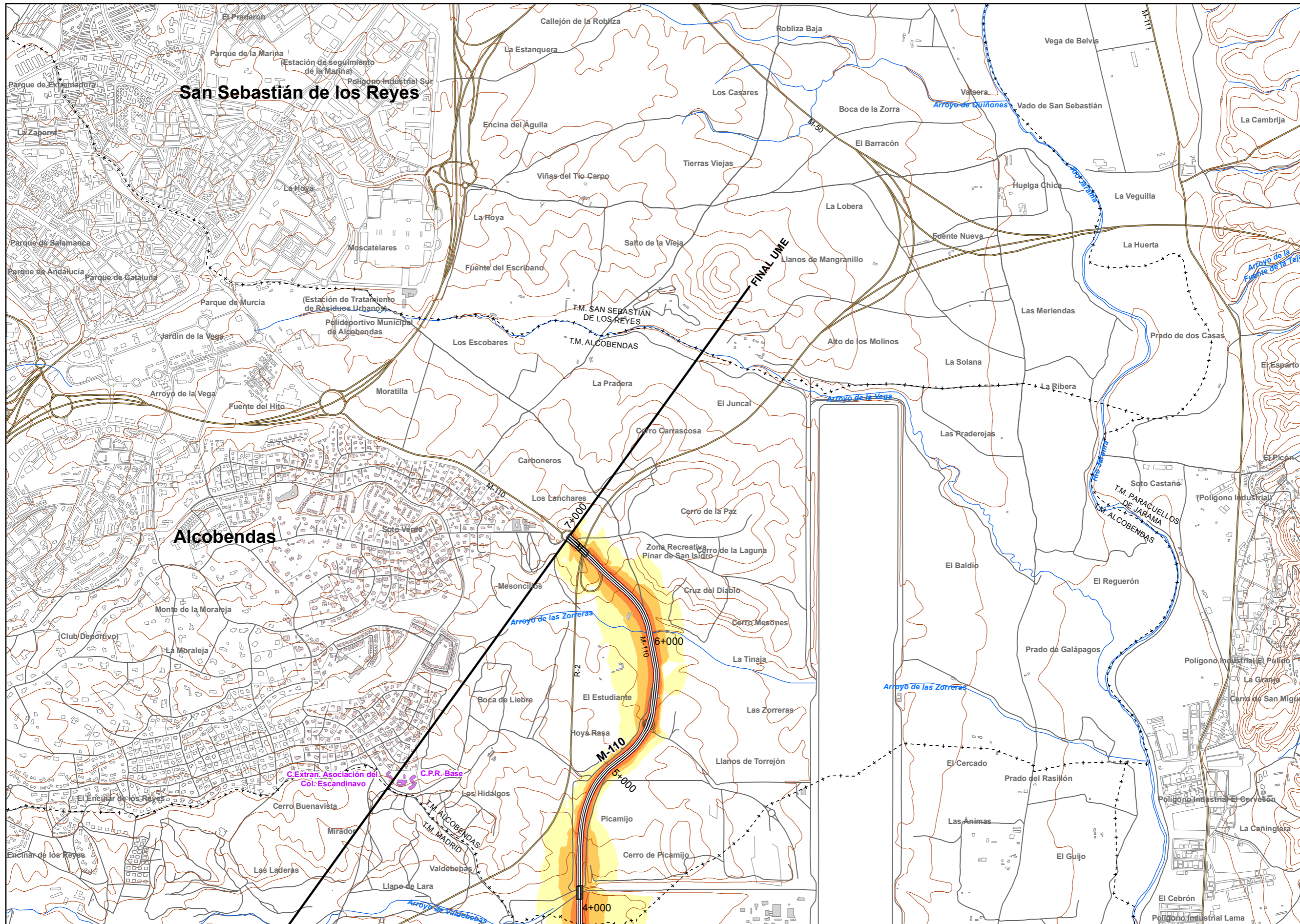
Tipos de edificio

	Uso residencial
	Uso sanitario o docente
	Uso industrial o comercial

Elementos cartográficos

	Eje de la UME
	Viaductos
	Túneles
	Carreteras
	Otras vías
	FFCC
	Curva de nivel maestra
	Curva de nivel
	Hidrografía
	Límite de provincia
	Límite de municipio
	Otros elementos cartográficos





UNIDAD DE MAPA
M-110
(P.K. 0+000 - P.K. 6+080)

LEYENDA TEMÁTICA
Nivel sonoro (dB(A))

50-54	65-69
55-59	> 70
60-64	

Barreras acústicas

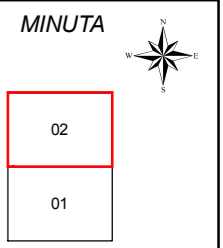
	Pantalla acústica
	Dique de tierra

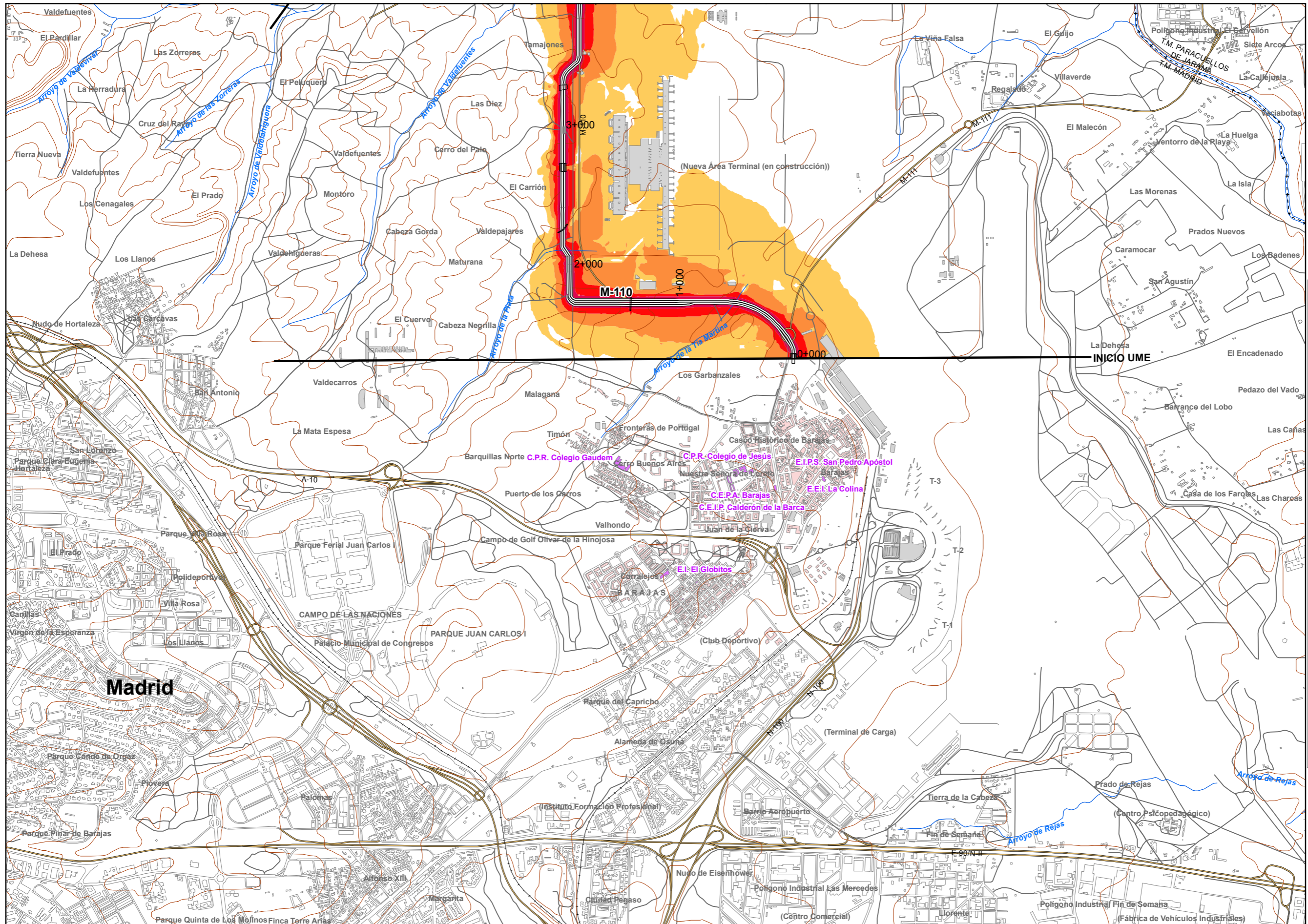
Tipos de edificio

	Uso residencial
	Uso sanitario o docente
	Uso industrial o comercial

Elementos cartográficos

	Eje de la UME
	Viaductos
	Túneles
	Carreteras
	Otras vías
	FFCC
	Curva de nivel maestra
	Curva de nivel
	Hidrografía
	Límite de provincia
	Límite de municipio
	Otros elementos cartográficos





UNIDAD DE MAPA
M-110
(P.K. 0+000 - P.K. 6+080)

LEYENDA TEMÁTICA
Nivel sonoro (dB(A))

55-59	70-74
60-64	>75
65-69	

Barreras acústicas

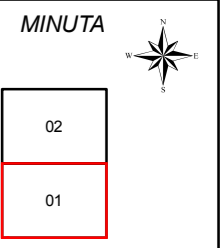
	Pantalla acústica
	Dique de tierra

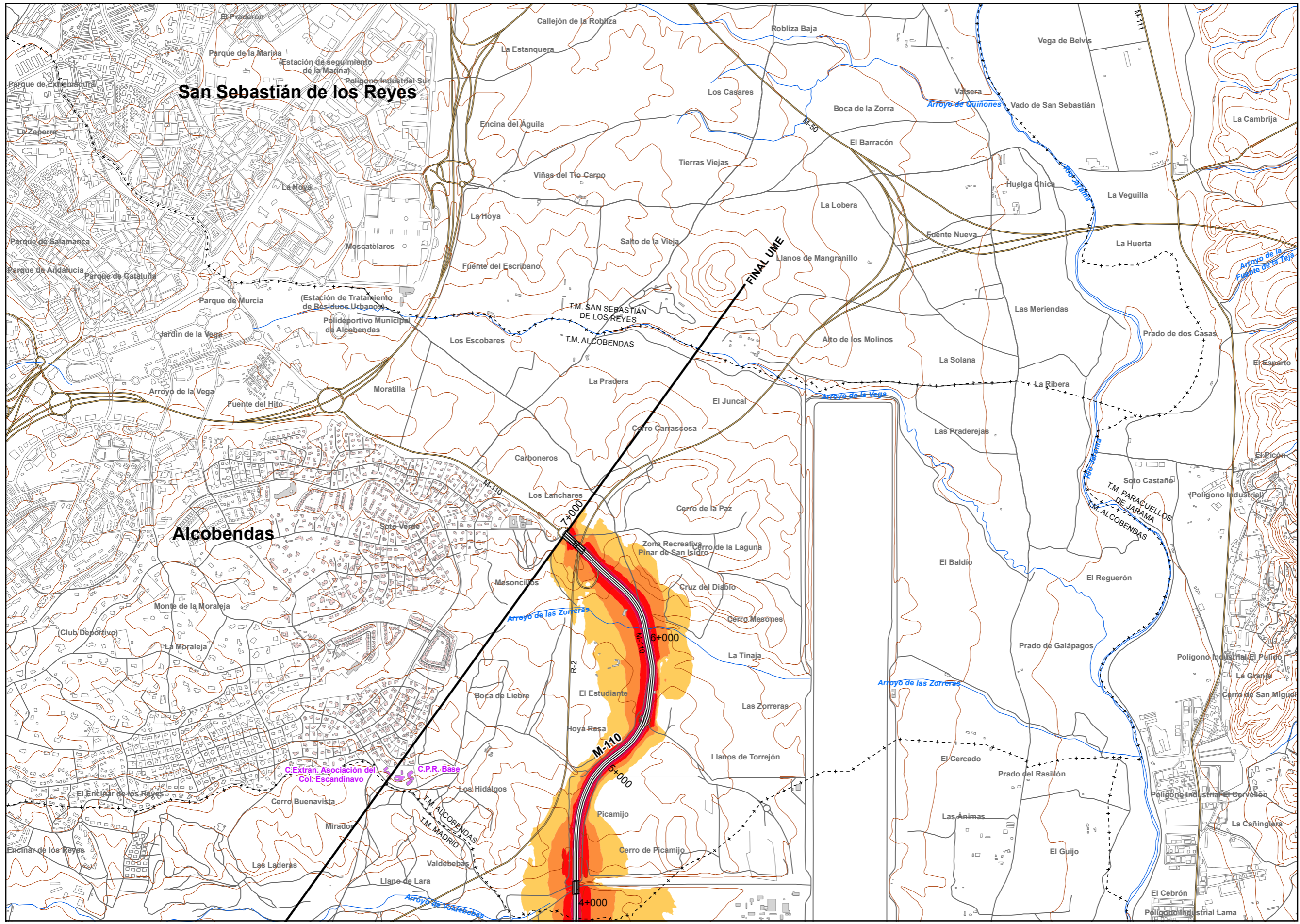
Tipos de edificio

	Uso residencial
	Uso sanitario o docente
	Uso industrial o comercial

Elementos cartográficos

	Eje de la UME
	Viaductos
	Túneles
	Carreteras
	Otras vías
	FFCC
	Curva de nivel maestra
	Curva de nivel
	Hidrografía
	Límite de provincia
	Límite de municipio
	Otros elementos cartográficos





UNIDAD DE MAPA
M-110
(P.K. 0+000 - P.K. 6+080)

LEYENDA TEMÁTICA
Nivel sonoro (dB(A))

55-59	70-74
60-64	>75
65-69	

Barreras acústicas

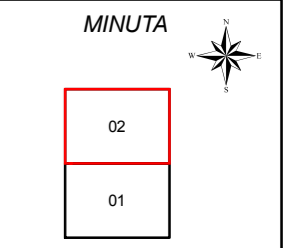
- Pantalla acústica
- Dique de tierra

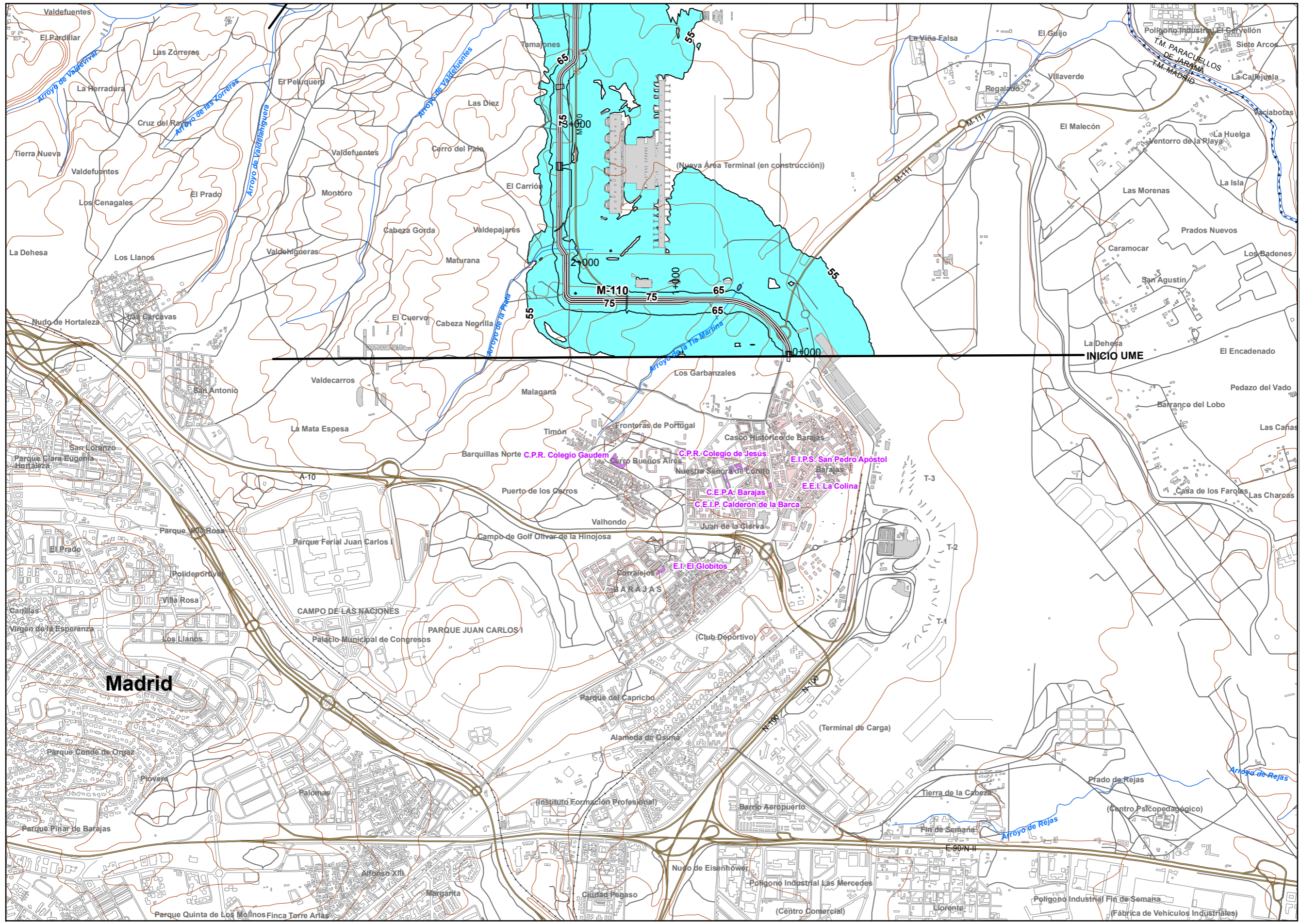
Tipos de edificio

- Usos residencial
- Usos sanitario o docente
- Usos industrial o comercial

Elementos cartográficos

- Eje de la UME
- Viaductos
- Túneles
- Carreteras
- Otras vías
- FFCC
- Curva de nivel maestra
- Curva de nivel
- Hidrografía
- Limite de provincia
- Limite de municipio
- Otros elementos cartográficos





UNIDAD DE MAPA
M-110
(P.K. 0+000 - P.K. 6+080)

Superficies afectadas

Lden	Superficie (km ²)
>55 dB	4,66
>65 dB	0,90
>75 dB	0,20

Hospitales y colegios expuestos

Lden	Nº hospitales	Nº colegios
>55 dB	0	0
>65 dB	0	0
>75 dB	0	0

LEYENDA TEMÁTICA
Zona de afección

- Zona de afección
- Isófonas de 55, 65 y 75 dB

Barreras acústicas

- Pantalla acústica
- Dique de tierra

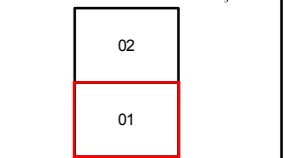
Tipos de edificio

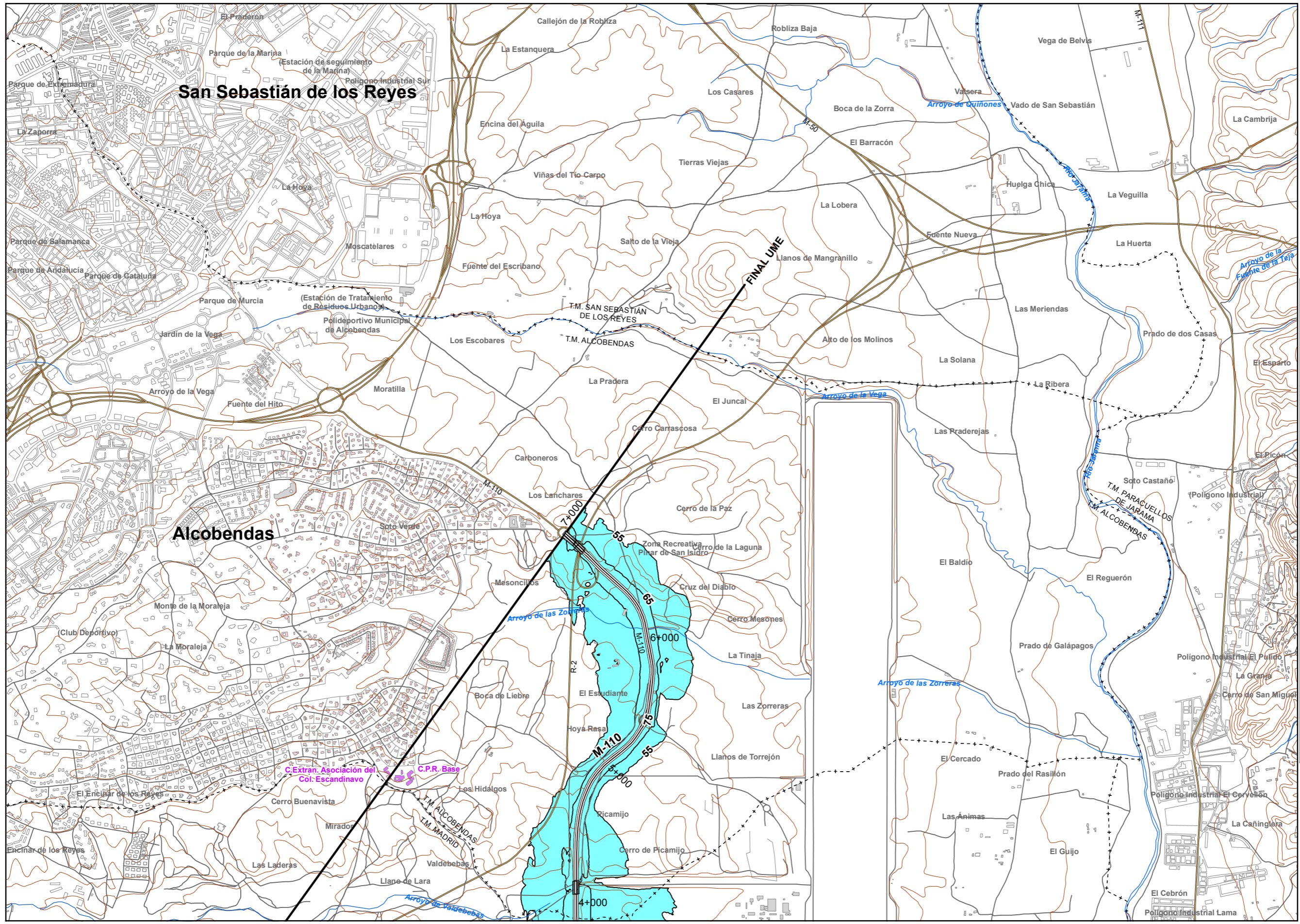
- Uso residencial
- Uso sanitario o docente
- Uso industrial o comercial

Elementos cartográficos

- Eje de la UME
- Viaductos
- Túneles
- Carreteras
- Otras vías
- FFCC
- Curva de nivel maestra
- Curva de nivel
- Hidrografía
- + - + Límite de provincia
- + - - + Límite de municipio
- Otros elementos cartográficos

MINUTA





UNIDAD DE MAPA
M-110
(P.K. 0+000 - P.K. 6+080)

Superficies afectadas

Lden	Superficie (km ²)
>55 dB	4,66
>65 dB	0,90
>75 dB	0,20

Hospitales y colegios expuestos

Lden	Nº hospitales	Nº colegios
>55 dB	0	0
>65 dB	0	0
>75 dB	0	0

LEYENDA TEMÁTICA
Zona de afección

- Zona de afección
- Isófonas de 55, 65 y 75 dB

- Barreras acústicas**
- Pantalla acústica
 - Dique de tierra

- Tipos de edificio**
- Uso residencial
 - Uso sanitario o docente
 - Uso industrial o comercial

Elementos cartográficos

- Eje de la UME
- Viaductos
- Túneles
- Carreteras
- Otras vías
- FFCC
- Curva de nivel maestra
- Curva de nivel
- Hidrografía
- Límite de provincia
- Límite de municipio
- Otros elementos cartográficos

MINUTA

