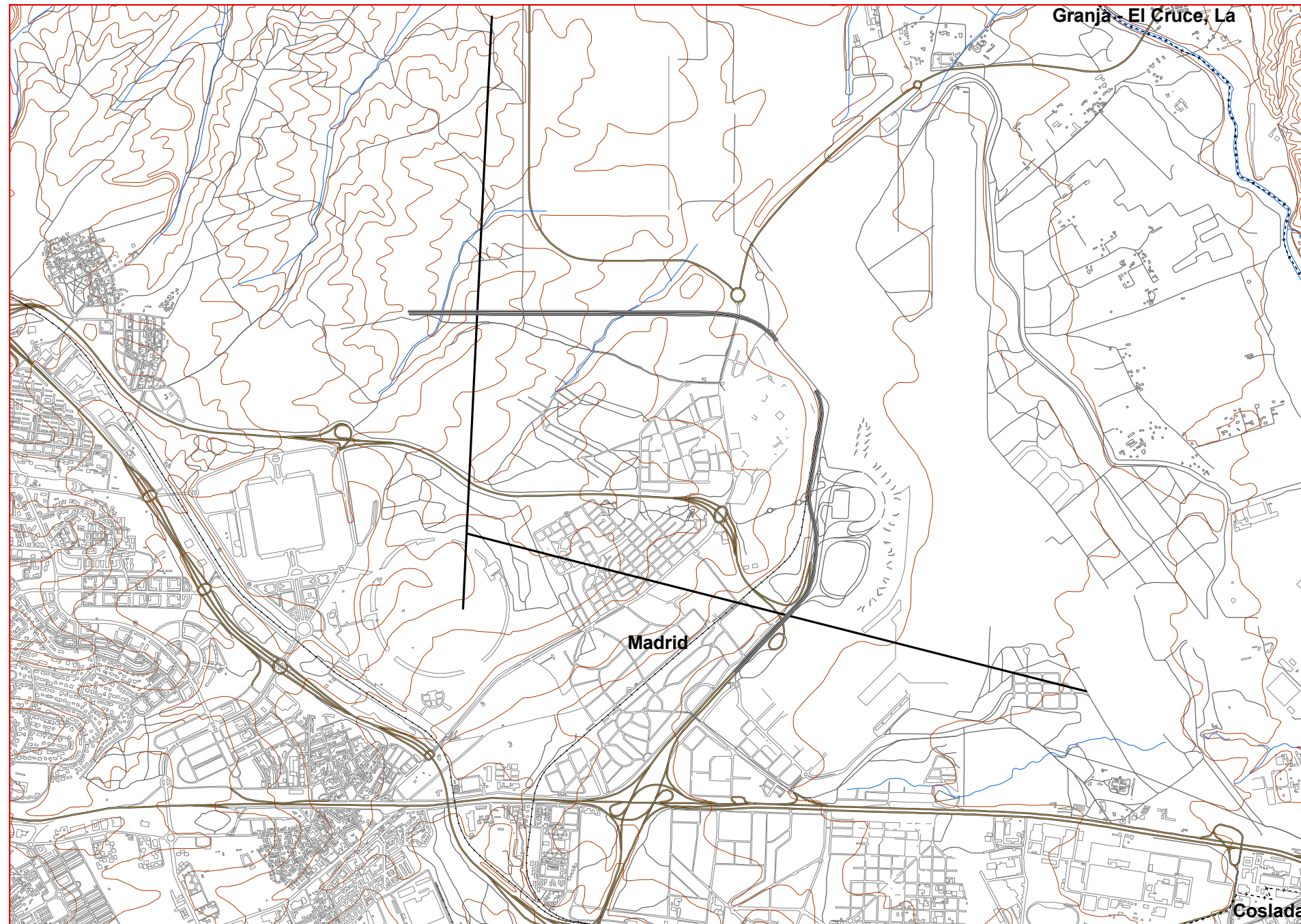
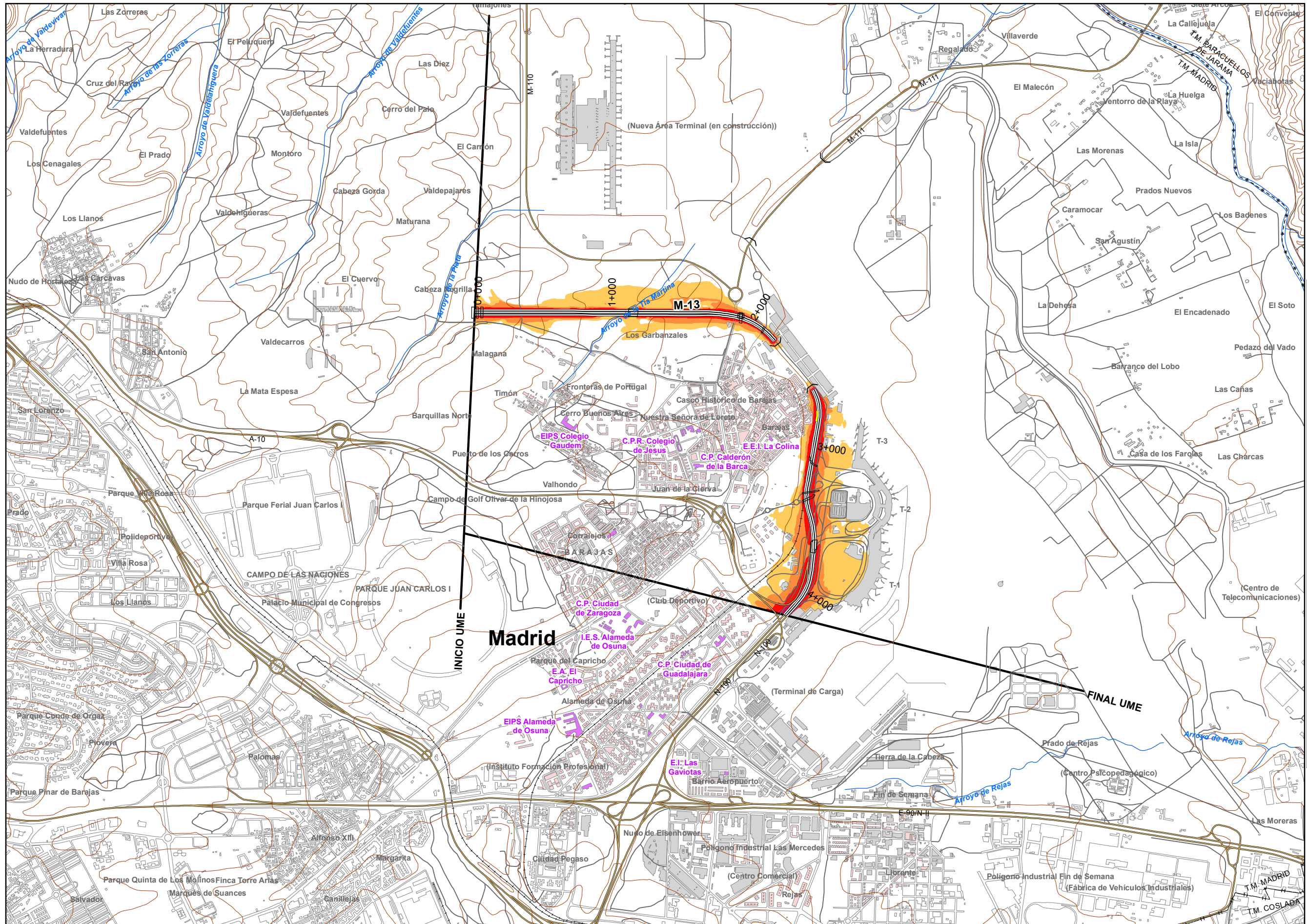


HOJA 1







UNIDAD DE MAPA  
M-13  
(P.K. 0+000 - P.K. 4+270)

LEYENDA TEMÁTICA  
Nivel sonoro (dB(A))

55-59	70-74
60-64	>75
65-69	

Barreras acústicas

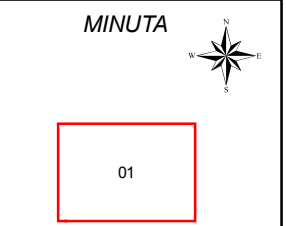
Pantalla acústica
Dique de tierra

Tipos de edificio

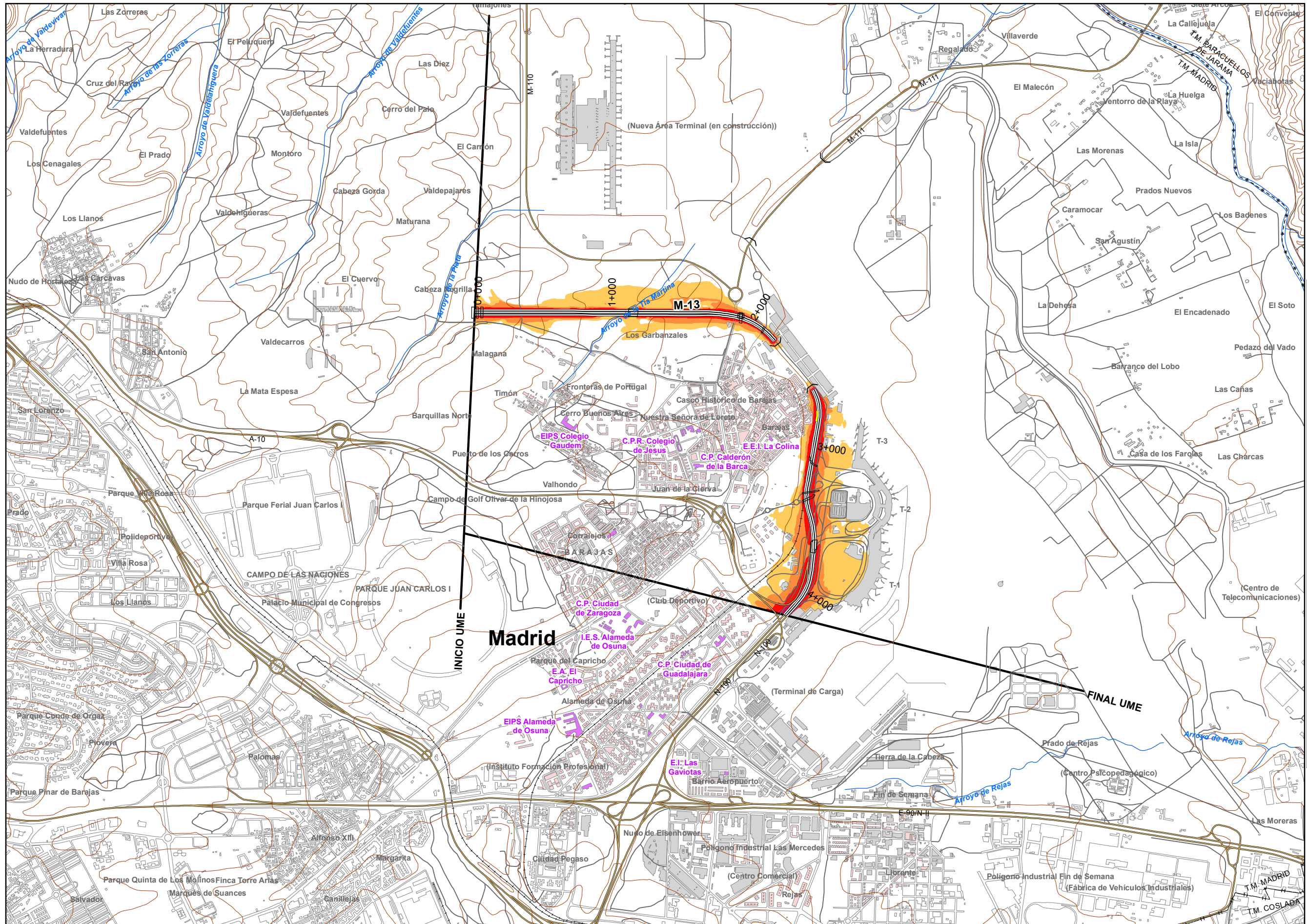
Usos residencial
Usos sanitario o docente
Usos industrial o comercial

Elementos cartográficos

Eje de la UME
Viaductos
Túneles
Carreteras
Otras vías
FFCC
Curva de nivel maestra
Curva de nivel
Hidrografía
+ - + Límite de provincia
+ - - + Límite de municipio
Otros elementos cartográficos







UNIDAD DE MAPA  
M-13  
(P.K. 0+000 - P.K. 4+270)

LEYENDA TEMÁTICA  
Nivel sonoro (dB(A))

- 55-59
- 60-64
- 65-69
- 70-74
- >75

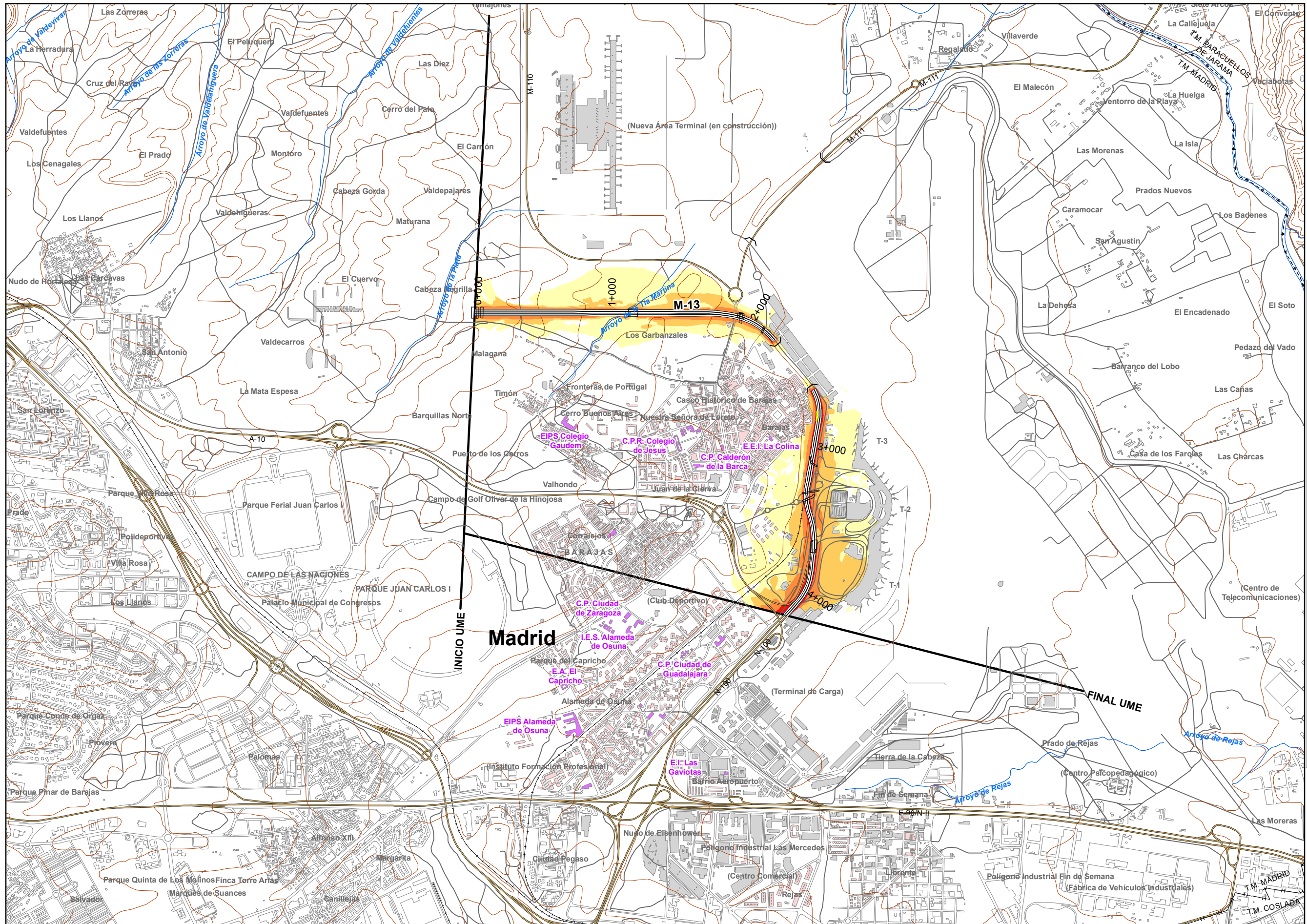
- Barreras acústicas
- Pantalla acústica
  - Dique de tierra

- Tipos de edificio
- Usos residencial
  - Usos sanitario o docente
  - Usos industrial o comercial

- Elementos cartográficos
- Eje de la UME
  - Viaductos
  - Túneles
  - Carreteras
  - Otras vías
  - FFCC
  - Curva de nivel maestra
  - Curva de nivel
  - Hidrografía
  - Limite de provincia
  - Limite de municipio
  - Otros elementos cartográficos

MINUTA





UNIDAD DE MAPA  
M-13  
(P.K. 0+000 - P.K. 4+270)

LEYENDA TEMÁTICA  
Nivel sonoro (dB(A))

50-54	65-69
55-59	> 70
60-64	

Barreras acústicas

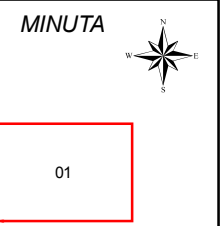
	Pantalla acústica
	Dique de tierra

Tipos de edificio

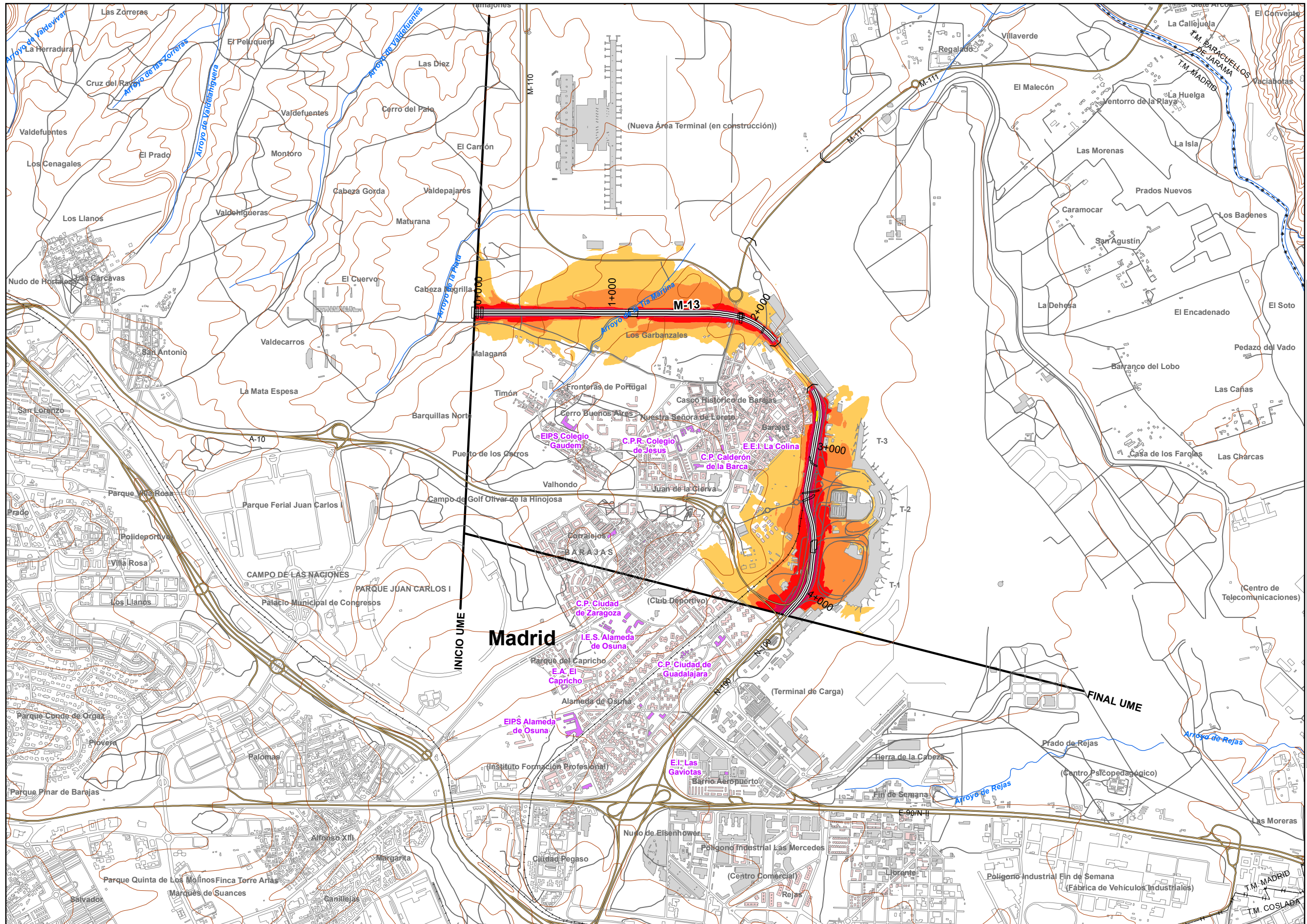
	Uso residencial
	Uso sanitario o docente
	Uso industrial o comercial

Elementos cartográficos

	Eje de la UME
	Viaductos
	Túneles
	Carreteras
	Otras vías
	FFCC
	Curva de nivel maestra
	Curva de nivel
	Hidrografía
	Límite de provincia
	Límite de municipio
	Otros elementos cartográficos







UNIDAD DE MAPA  
M-13  
(P.K. 0+000 - P.K. 4+270)

LEYENDA TEMÁTICA  
Nivel sonoro (dB(A))

55-59	70-74
60-64	>75
65-69	

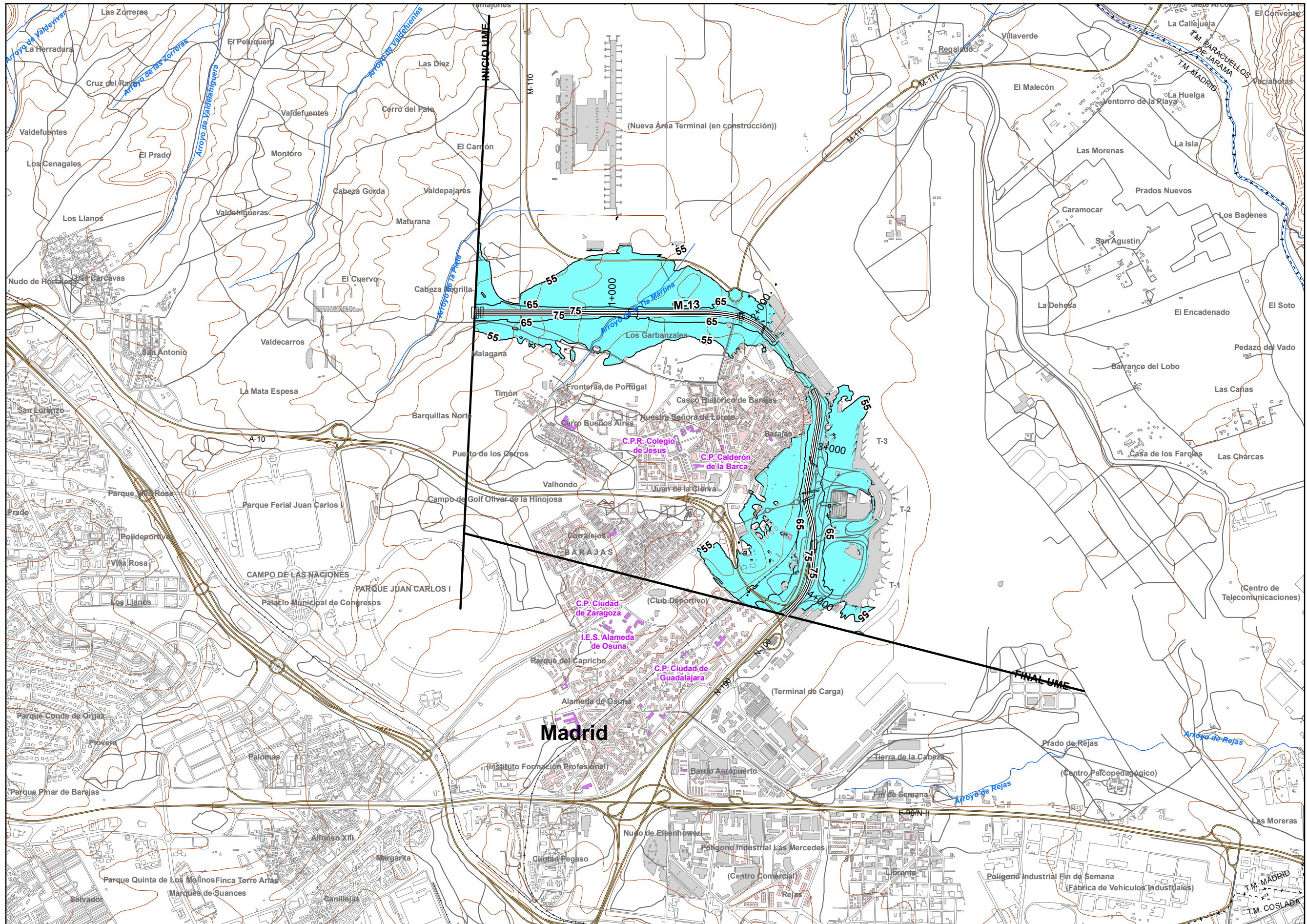
Barreras acústicas  
Pantalla acústica  
Dique de tierra

Tipos de edificio  
Usos residencial  
Usos sanitario o docente  
Usos industrial o comercial

Elementos cartográficos  
Eje de la UME  
Viaductos  
Túneles  
Carreteras  
Otras vías  
FFCC  
Curva de nivel maestra  
Curva de nivel  
Hidrografía  
Límite de provincia  
Límite de municipio  
Otros elementos cartográficos

MINUTA  
01





UNIDAD DE MAPA  
M-13  
(P.K. 0+000 - P.K. 4+270)

Superficies afectadas	
Lden	Superficie (km <sup>2</sup> )
>55 dB	2,02
>65 dB	0,47
>75 dB	0,10

Hospitales y colegios expuestos		
Lden	Nº hospitales	Nº colegios
>55 dB	0	0
>65 dB	0	0
>75 dB	0	0

LEYENDA TEMÁTICA  
Zona de afección

- Zona de afección
- Isófonas de 55, 65 y 75 dB

- Barreras acústicas
- Pantalla acústica
  - Dique de tierra

- Tipos de edificio
- Usos residencial
  - Usos sanitario o docente
  - Usos industrial o comercial

- Elementos cartográficos
- Eje de la UME
  - Viaductos
  - Túneles
  - Carreteras
  - Otras vías
  - FFCC
  - Curva de nivel maestra
  - Curva de nivel
  - Hidrografía
  - Limite de provincia
  - Limite de municipio
  - Otros elementos cartográficos

