

UNIDAD DE MAPA
M-40
(P.K. 0+000 - P.K. 61+120)

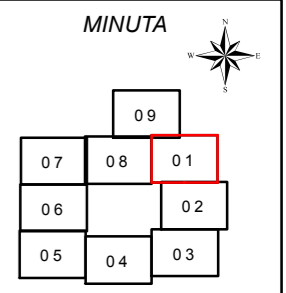
LEYENDA TEMÁTICA
Nivel sonoro (dB(A))

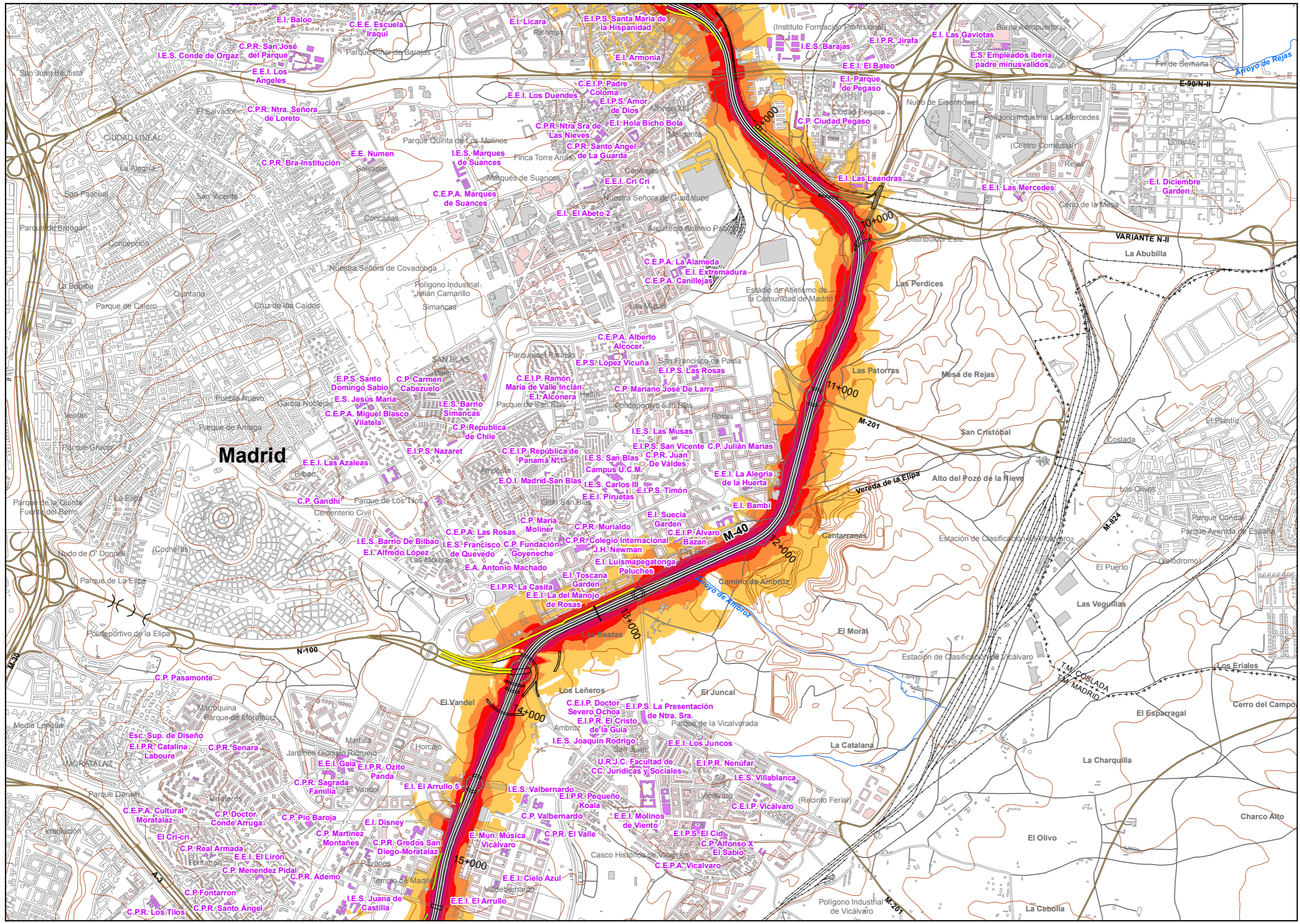
- 55-59
- 60-64
- 65-69
- 70-74
- >75

- Barreras acústicas
- Pantalla acústica
 - Dique de tierra

- Tipos de edificio
- Uso residencial
 - Uso sanitario o docente
 - Uso industrial o comercial

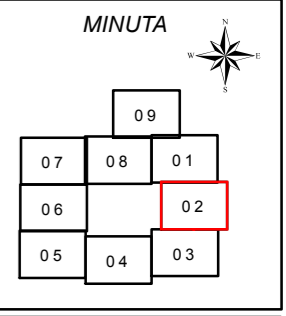
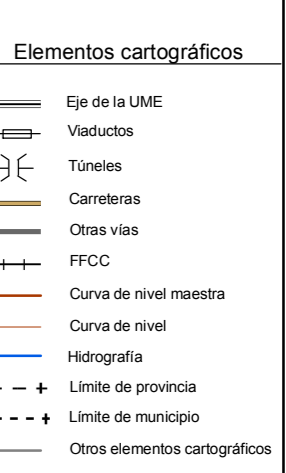
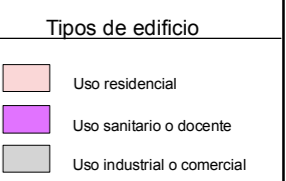
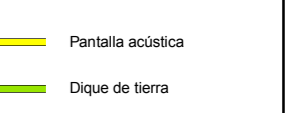
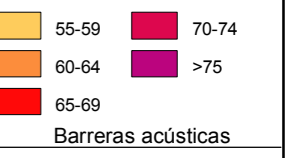
- Elementos cartográficos
- Eje de la UME
 - Viaductos
 - Túneles
 - Carreteras
 - Otras vías
 - FFCC
 - Curva de nivel maestra
 - Curva de nivel
 - Hidrografía
 - Límite de provincia
 - Límite de municipio
 - Otros elementos cartográficos

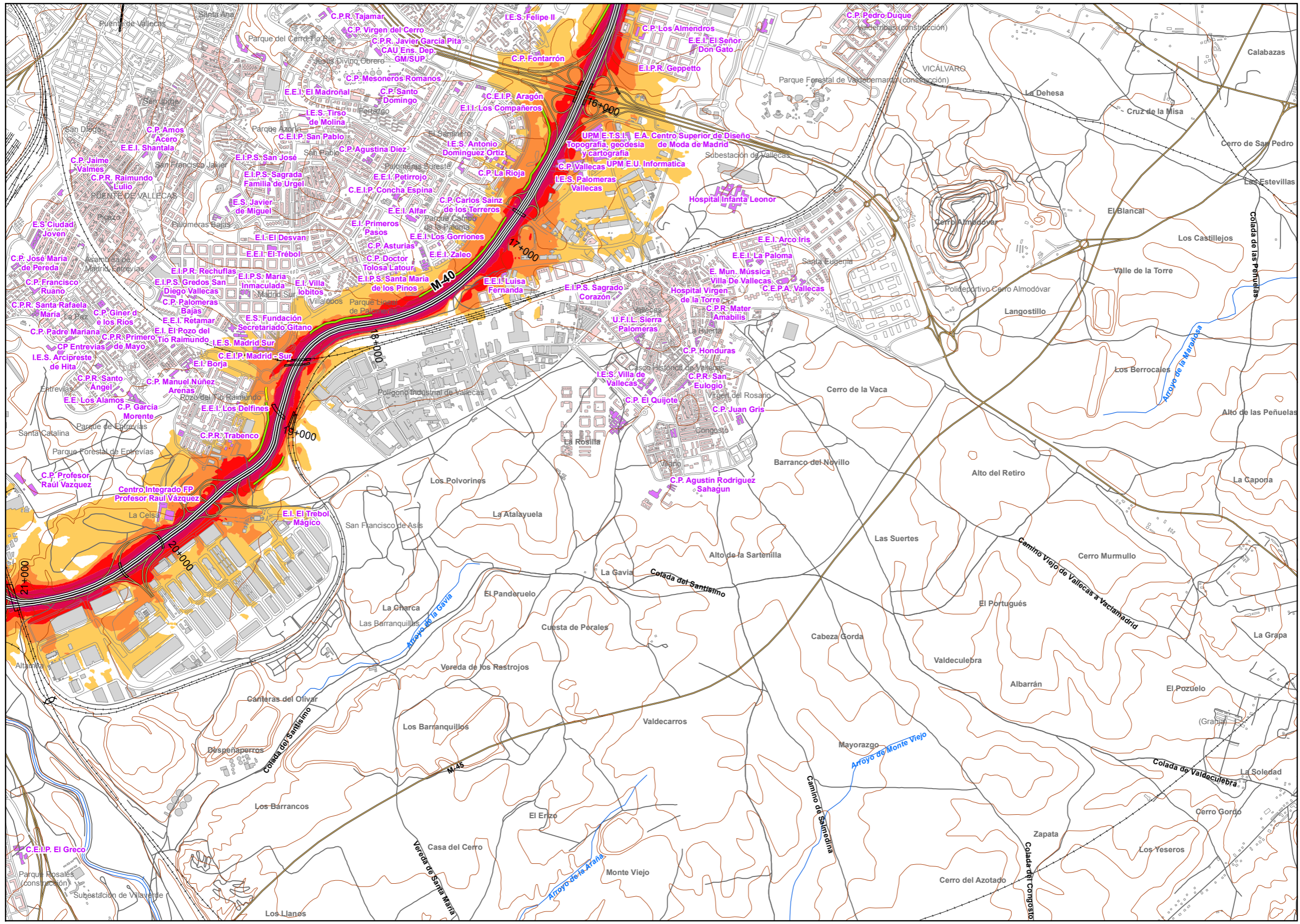




UNIDAD DE MAPA
M-40
(P.K. 0+000 - P.K. 61+120)


LEYENDA TEMÁTICA
Nivel sonoro (dB(A))





UNIDAD DE MAPA
M-40
(P.K. 0+000 - P.K. 61+120)

LEYENDA TEMÁTICA
Nivel sonoro (dB(A))



Barreras acústicas

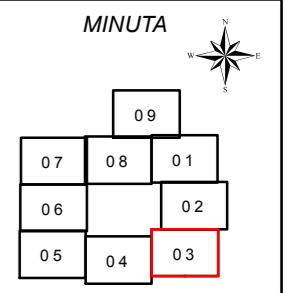
- Pantalla acústica
- Dique de tierra

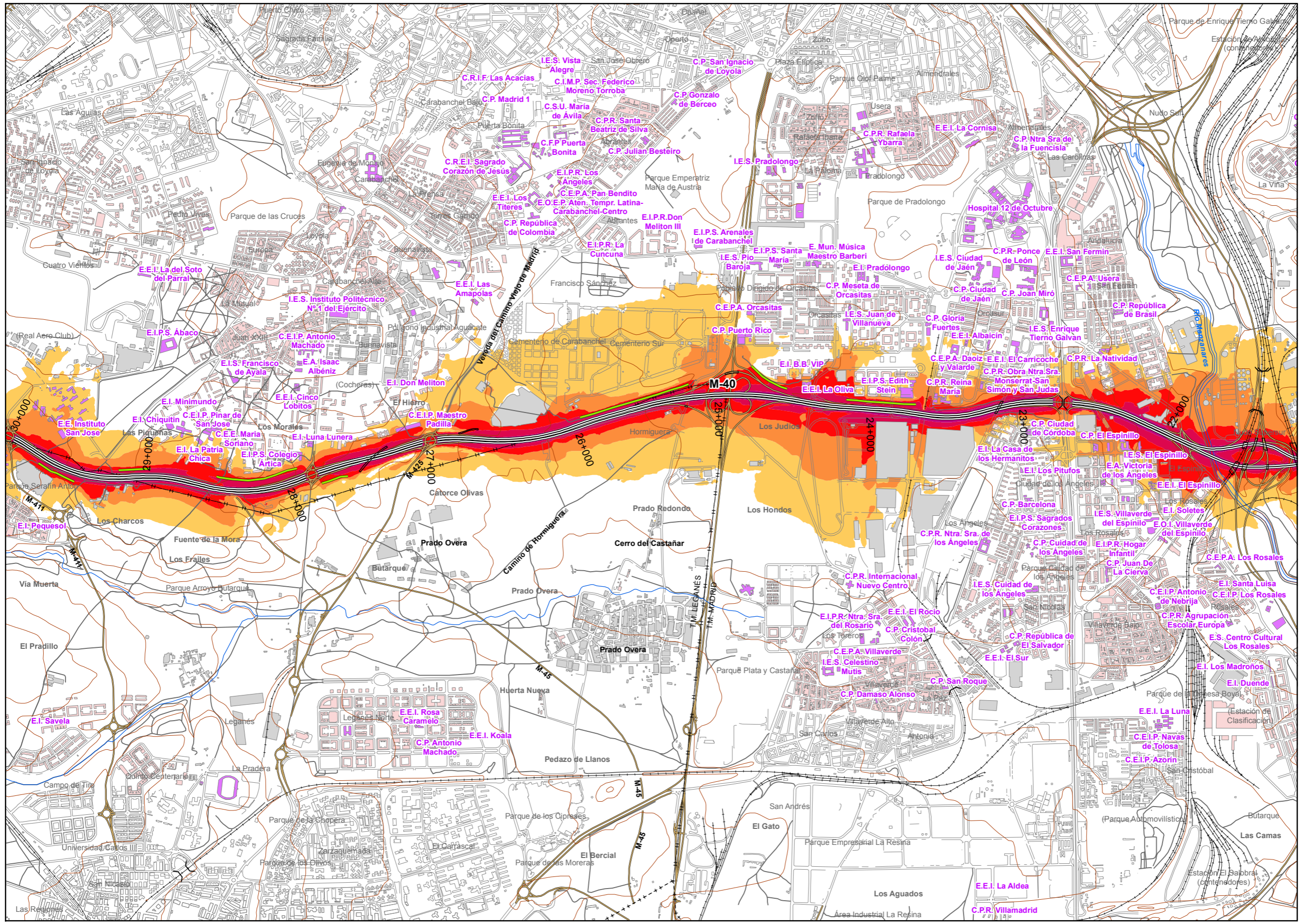
Tipos de edificio

- Usos residencial
- Usos sanitario o docente
- Usos industrial o comercial

Elementos cartográficos

- Eje de la UME
- Viaductos
- Túneles
- Carreteras
- Otras vías
- FFCC
- Curva de nivel maestra
- Curva de nivel
- Hidrografía
- Limite de provincia
- Limite de municipio
- Otros elementos cartográficos





UNIDAD DE MAPA
M-40
(P.K. 0+000 - P.K. 61+120)

LEYENDA TEMÁTICA
Nivel sonoro (dB(A))

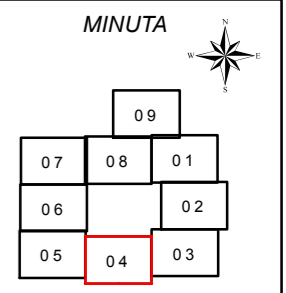
- 55-59
 - 60-64
 - 65-69
 - 70-74
 - >75
- Barreras acústicas**
- Pantalla acústica
 - Dique de tierra

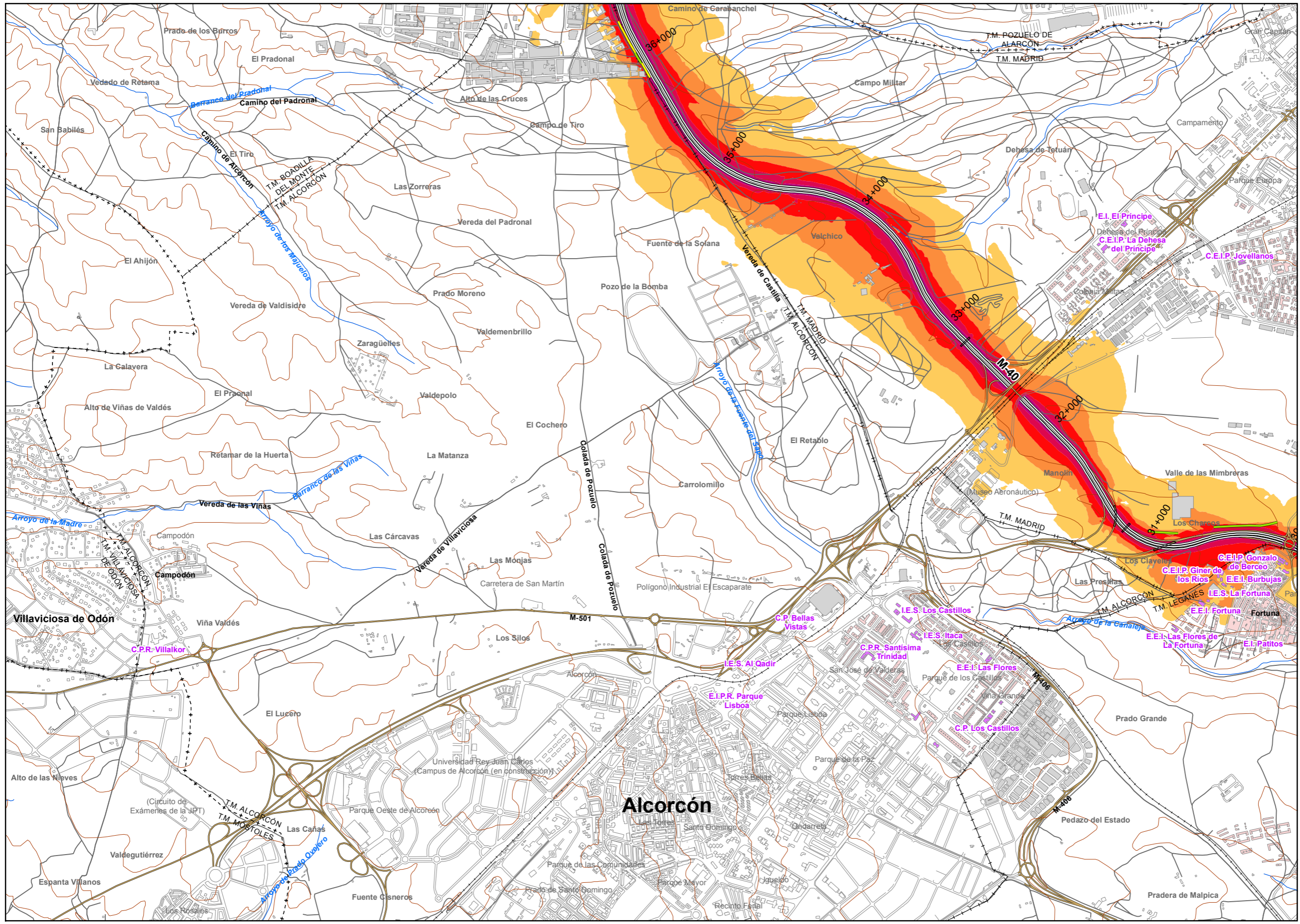
Tipos de edificio

- Usos residencial
- Usos sanitario o docente
- Usos industrial o comercial

Elementos cartográficos

- Eje de la UME
- Viaductos
- Túneles
- Carreteras
- Otras vías
- FFCC
- Curva de nivel maestra
- Curva de nivel
- Hidrografía
- + - + Límite de provincia
- + - - + Límite de municipio
- Otros elementos cartográficos





UNIDAD DE MAPA
M-40
(P.K. 0+000 - P.K. 61+120)

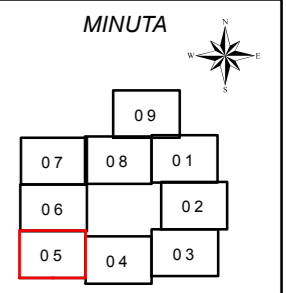
LEYENDA TEMÁTICA
Nivel sonoro (dB(A))

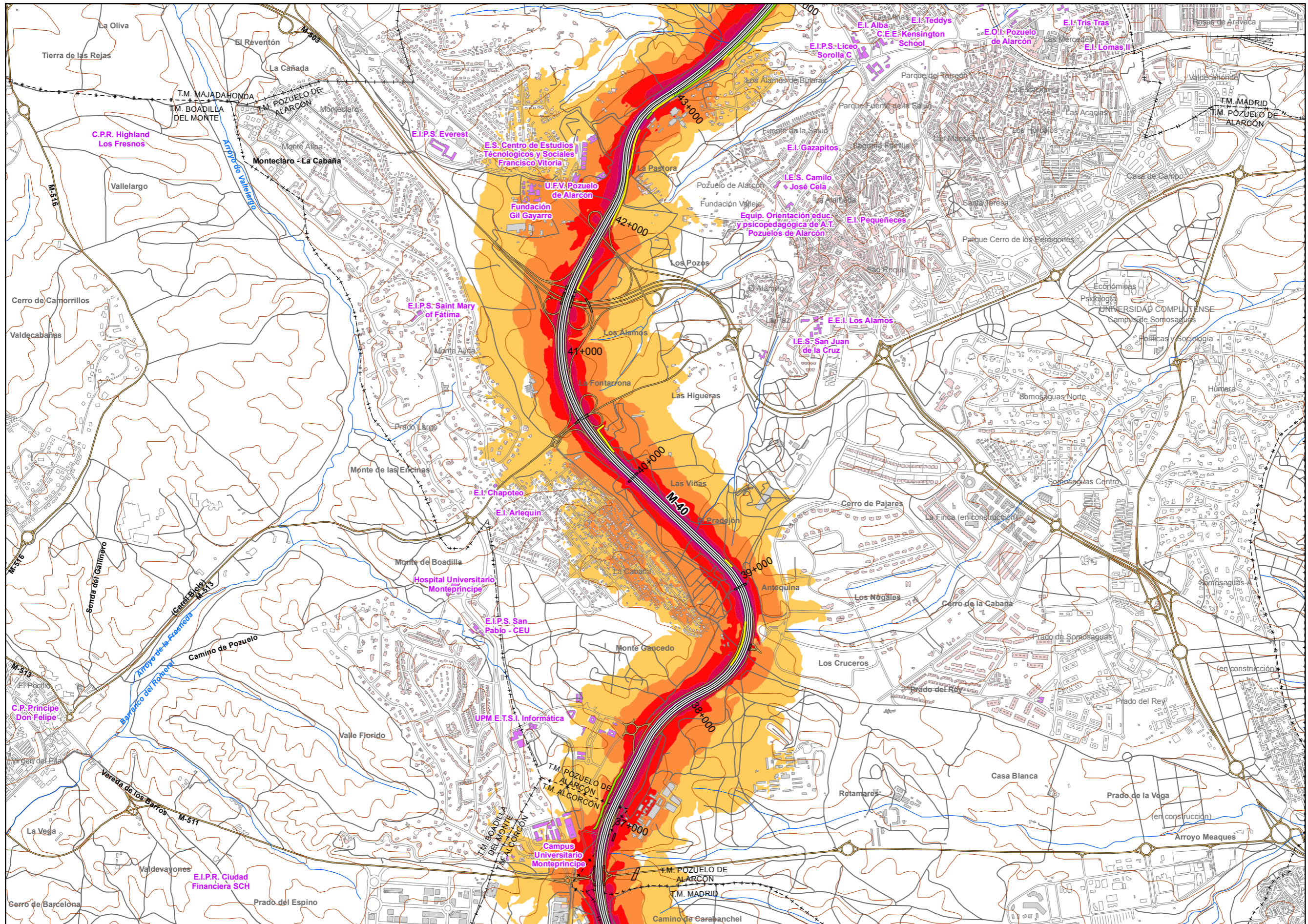
- 55-59
 - 60-64
 - 65-69
 - 70-74
 - >75
- Barreras acústicas

- Pantalla acústica
- Dique de tierra

- Tipos de edificio
- Uso residencial
 - Uso sanitario o docente
 - Uso industrial o comercial

- Elementos cartográficos
- Eje de la UME
 - Viaductos
 - Túneles
 - Carreteras
 - Otras vías
 - FFCC
 - Curva de nivel maestra
 - Curva de nivel
 - Hidrografía
 - + - + Límite de provincia
 - + - - + Límite de municipio
 - Otros elementos cartográficos





UNIDAD DE MAPA
M-40
(P.K. 0+000 - P.K. 61+120)

LEYENDA TEMÁTICA
Nivel sonoro (dB(A))

55-59	70-74
60-64	>75
65-69	

Barreras acústicas

- Pantalla acústica
- Dique de tierra

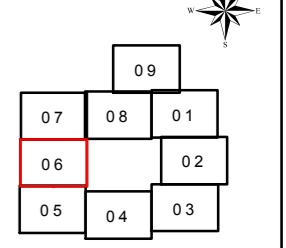
Tipos de edificio

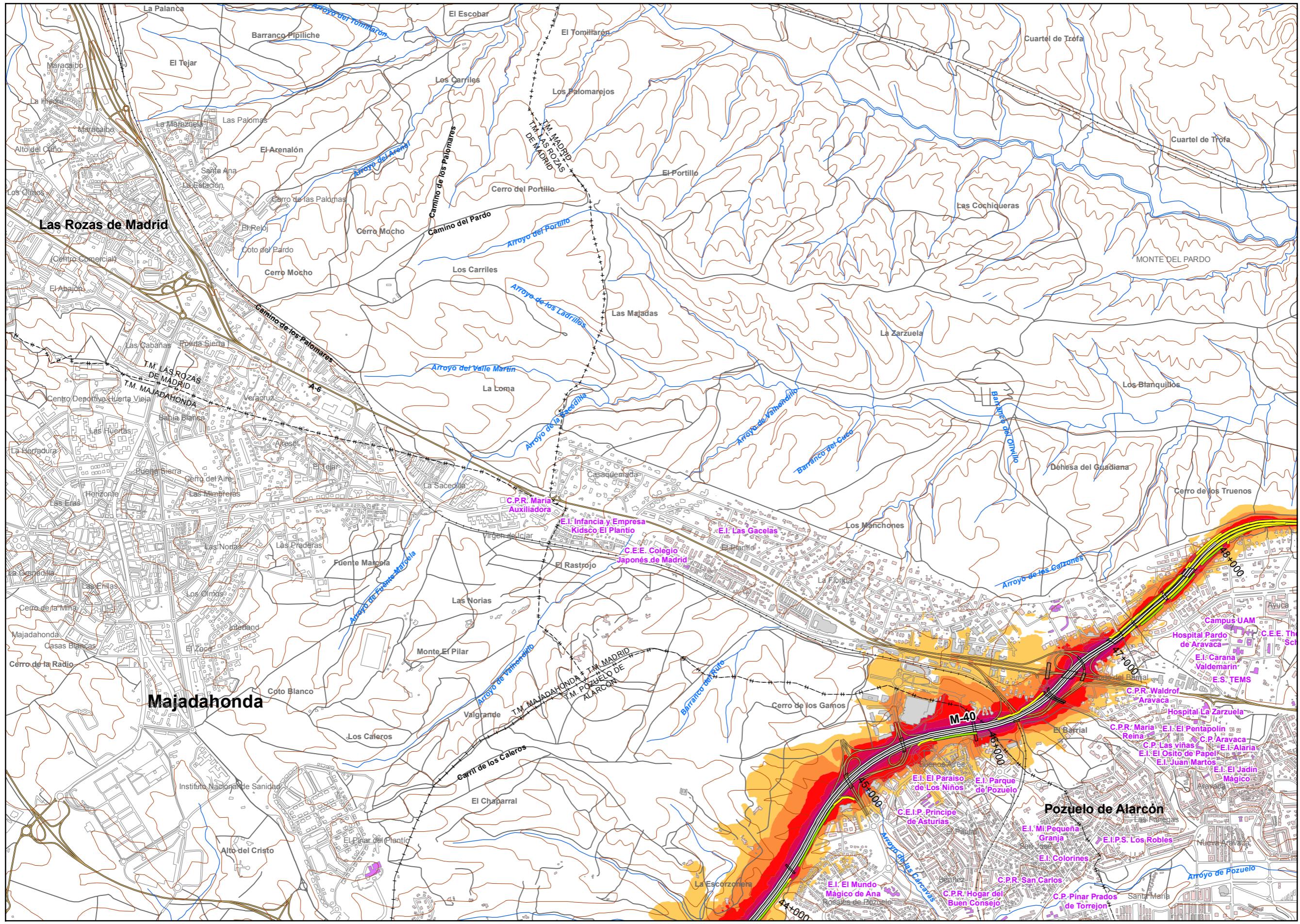
- Usos residencial
- Usos sanitario o docente
- Usos industrial o comercial

Elementos cartográficos

- Eje de la UME
- Viaductos
- Túneles
- Carreteras
- Otras vías
- FFCC
- Curva de nivel maestra
- Curva de nivel
- Hidrografía
- Limite de provincia
- Limite de municipio
- Otros elementos cartográficos

MINUTA





UNIDAD DE MAPA
M-40
(P.K. 0+000 - P.K. 61+120)

LEYENDA TEMÁTICA
Nivel sonoro (dB(A))

55-59	70-74
60-64	>75
65-69	

Barreras acústicas

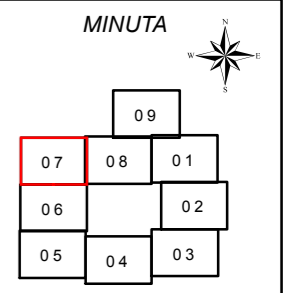
- Pantalla acústica
- Dique de tierra

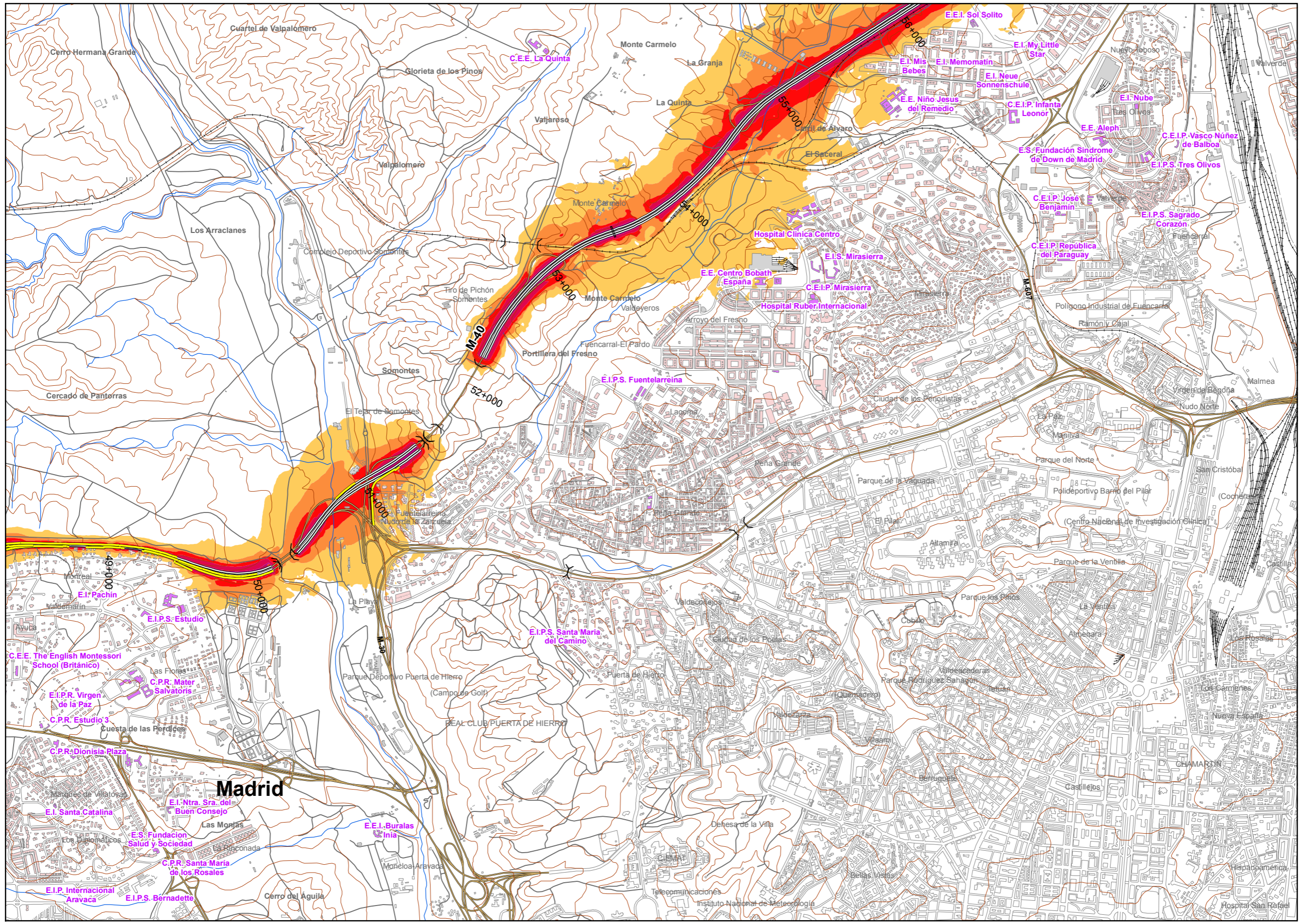
Tipos de edificio

- Uso residencial
- Uso sanitario o docente
- Uso industrial o comercial

Elementos cartográficos

- Eje de la UME
- Viaductos
- Túneles
- Carreteras
- Otras vías
- FFCC
- Curva de nivel maestra
- Curva de nivel
- Hidrografía
- +--- Límite de provincia
- +---+--- Límite de municipio
- Otros elementos cartográficos





UNIDAD DE MAPA
M-40
(P.K. 0+000 - P.K. 61+120)

LEYENDA TEMÁTICA
Nivel sonoro (dB(A))

55-59	70-74
60-64	>75
65-69	

Barreras acústicas

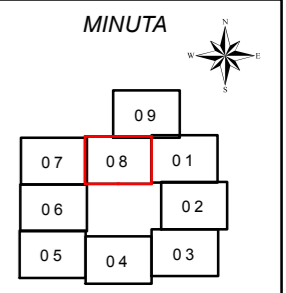
- Pantalla acústica
- Dique de tierra

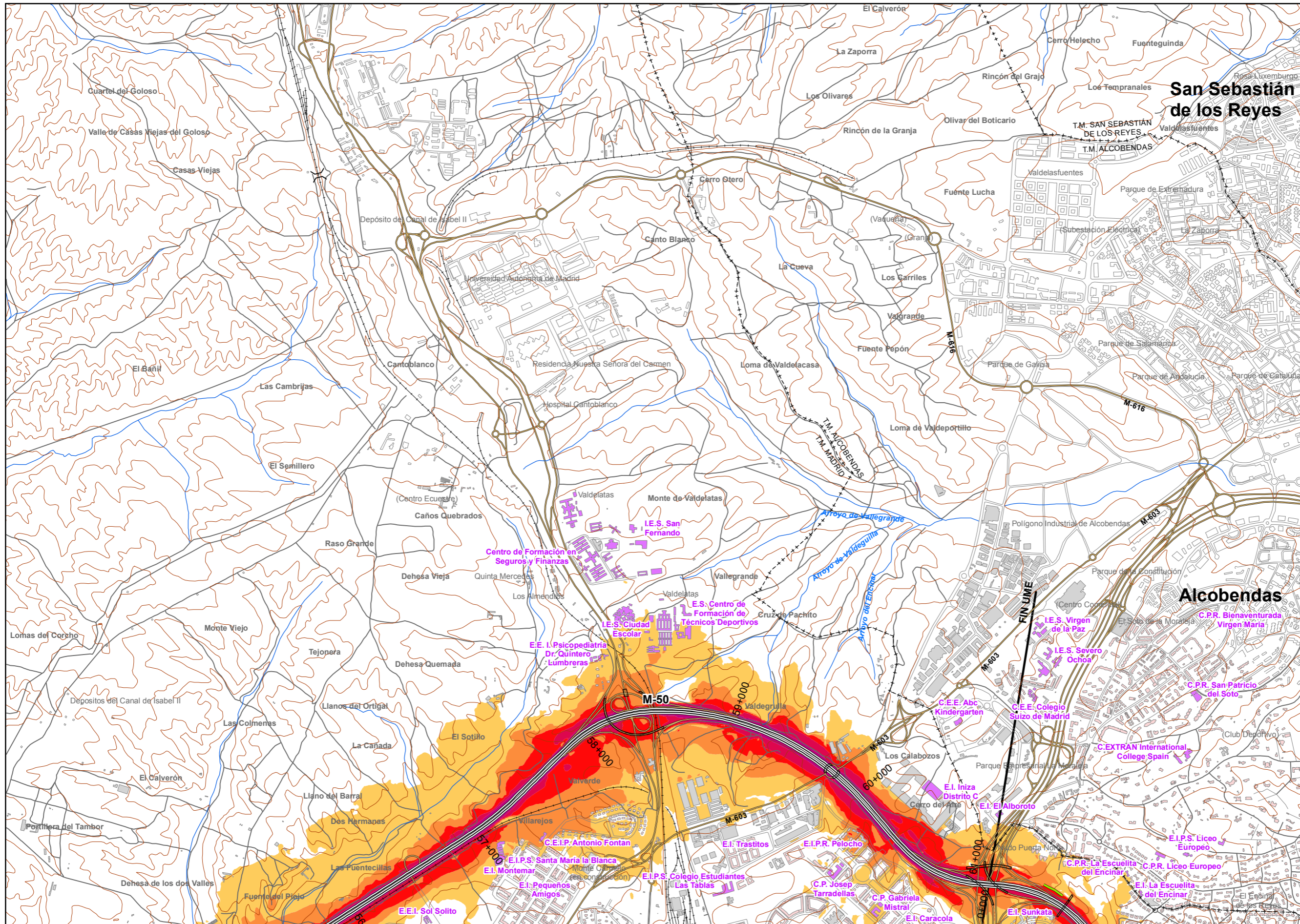
Tipos de edificio

- Uso residencial
- Uso sanitario o docente
- Uso industrial o comercial

Elementos cartográficos

- Eje de la UME
- Viaductos
- Túneles
- Carreteras
- Otras vías
- FFCC
- Curva de nivel maestra
- Curva de nivel
- Hidrografía
- Limite de provincia
- Limite de municipio
- Otros elementos cartográficos





UNIDAD DE MAPA
M-40
(P.K. 0+000 - P.K. 61+120)

San Sebastián de los Reyes

T.M. SAN SEBASTIÁN DE LOS REYES
T.M. ALCOBENDAS

LEYENDA TEMÁTICA
Nivel sonoro (dB(A))

55-59	70-74
60-64	>75
65-69	

Barreras acústicas

Tipos de edificio

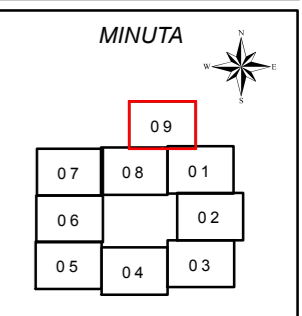
- Usos residencial
- Usos sanitario o docente
- Usos industrial o comercial

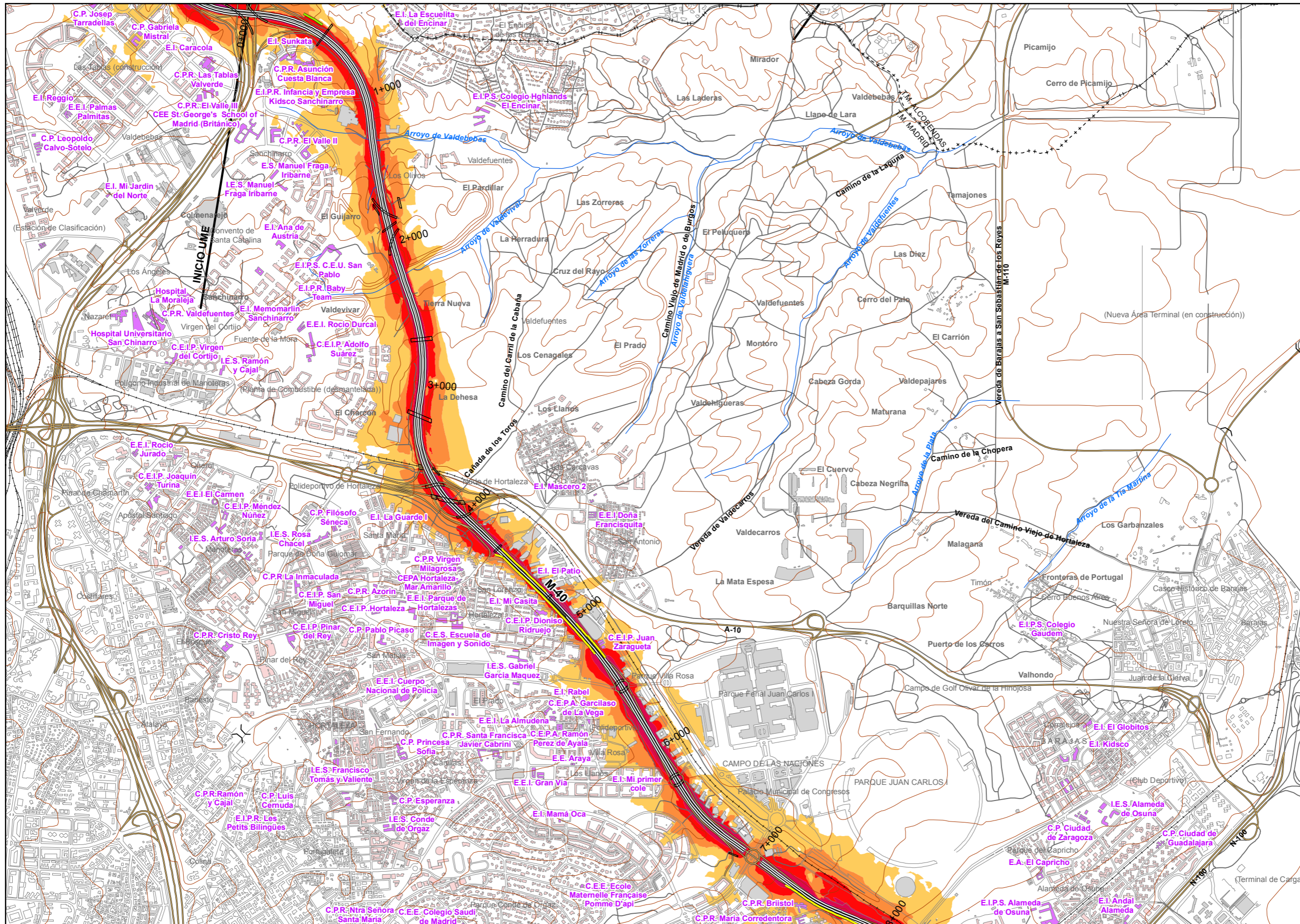
Elementos cartográficos

- Eje de la UME
- Viaductos
- Túneles
- Carreteras
- Otras vías
- FFCC
- Curva de nivel maestra
- Curva de nivel
- Hidrografía
- Límite de provincia
- Límite de municipio
- Otros elementos cartográficos

Alcobendas

C.P.R. Bienaventurada Virgen María
C.P.R. San Patricio del Soto
C.E.E. Colegio Suizo de Madrid
C.E.E. Abc Kindergarten
E.I. Iniza Distrito C
E.I. El Alboroto
E.I. Sunkata
C.P. Josep Tarradellas
C.P. Gabriela Mistral
E.I. Caracola
C.P. La Escuelita del Encinar
C.P.R. Liceo Europeo del Encinar
C.P.R. Liceo Europeo





UNIDAD DE MAPA
M-40
(P.K. 0+000 - P.K. 61+120)

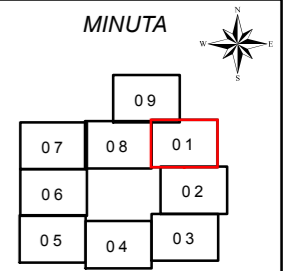
LEYENDA TEMÁTICA
Nivel sonoro (dB(A))

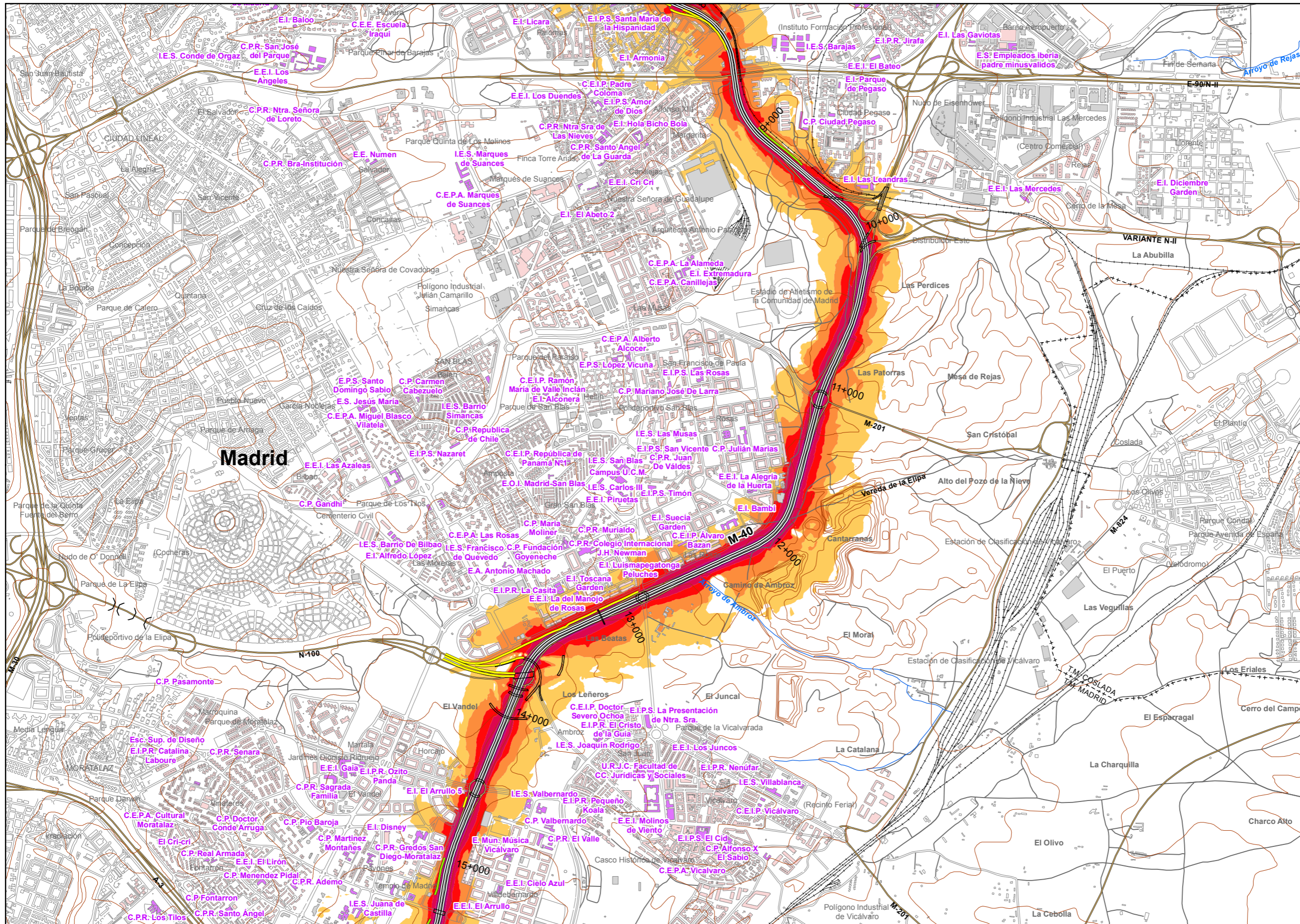
- 55-59
- 60-64
- 65-69
- 70-74
- >75

- Barreras acústicas**
- Pantalla acústica
 - Dique de tierra

- Tipos de edificio**
- Usos residencial
 - Usos sanitario o docente
 - Usos industrial o comercial


- Elementos cartográficos**
- Eje de la UME
 - Viaductos
 - Túneles
 - Carreteras
 - Otras vías
 - FFCC
 - Curva de nivel maestra
 - Curva de nivel
 - Hidrografía
 - Limite de provincia
 - Limite de municipio
 - Otros elementos cartográficos





UNIDAD DE MAPA
M-40
(P.K. 0+000 - P.K. 61+120)

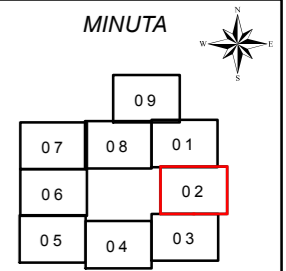
LEYENDA TEMÁTICA
Nivel sonoro (dB(A))

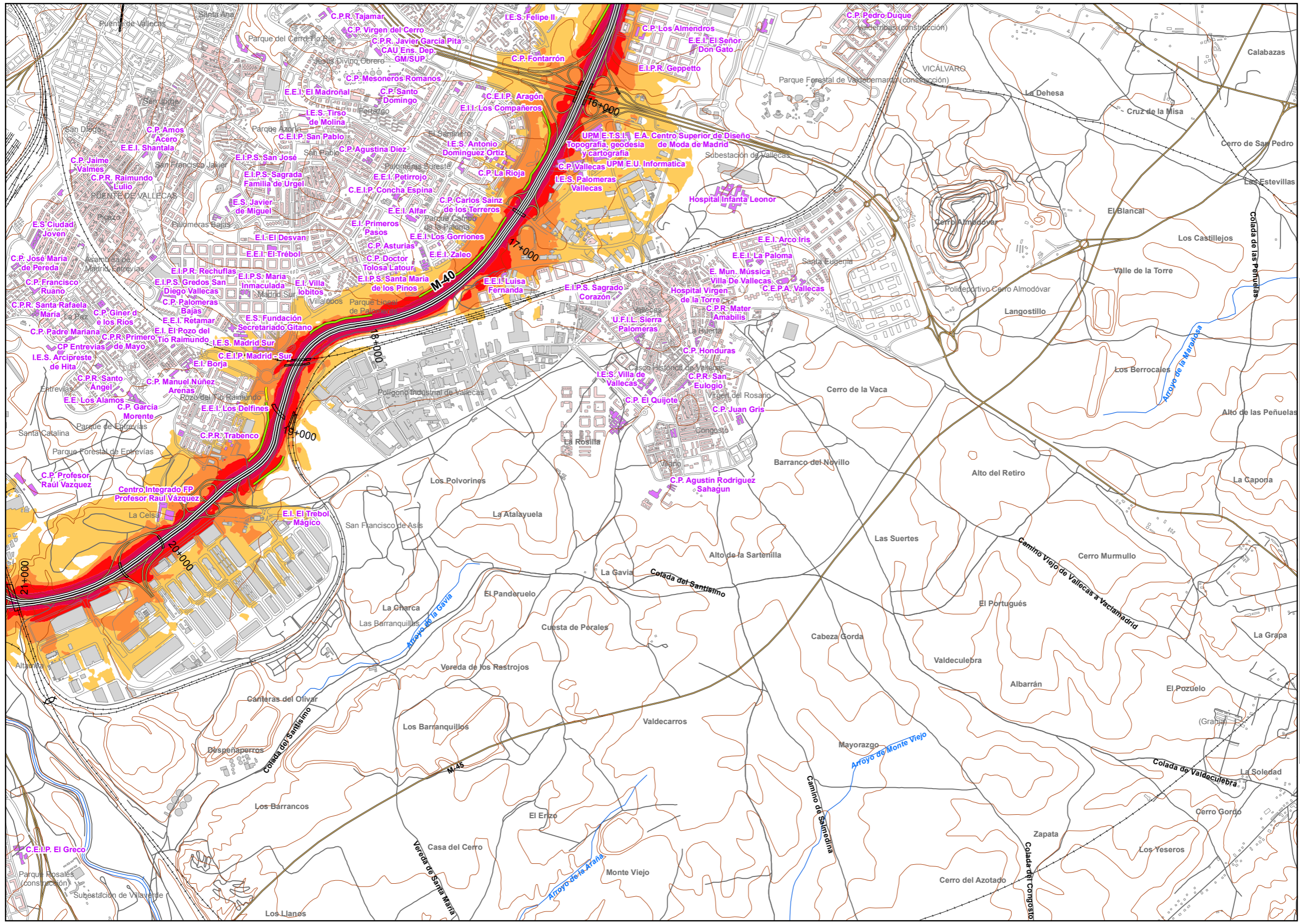


Barreras acústicas
Pantalla acústica
Dique de tierra

Tipos de edificio
Usos residencial
Usos sanitario o docente
Usos industrial o comercial

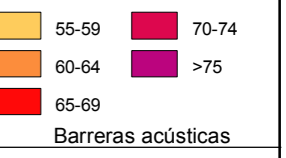
Elementos cartográficos
Eje de la UME
Viaductos
Túneles
Carreteras
Otras vías
FFCC
Curva de nivel maestra
Curva de nivel
Hidrografía
Límite de provincia
Límite de municipio
Otros elementos cartográficos





UNIDAD DE MAPA
M-40
(P.K. 0+000 - P.K. 61+120)

LEYENDA TEMÁTICA
Nivel sonoro (dB(A))



Barreras acústicas

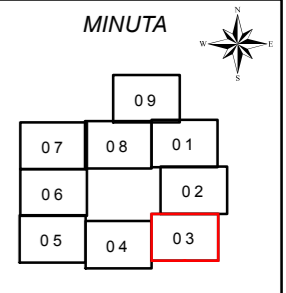
- Pantalla acústica
- Dique de tierra

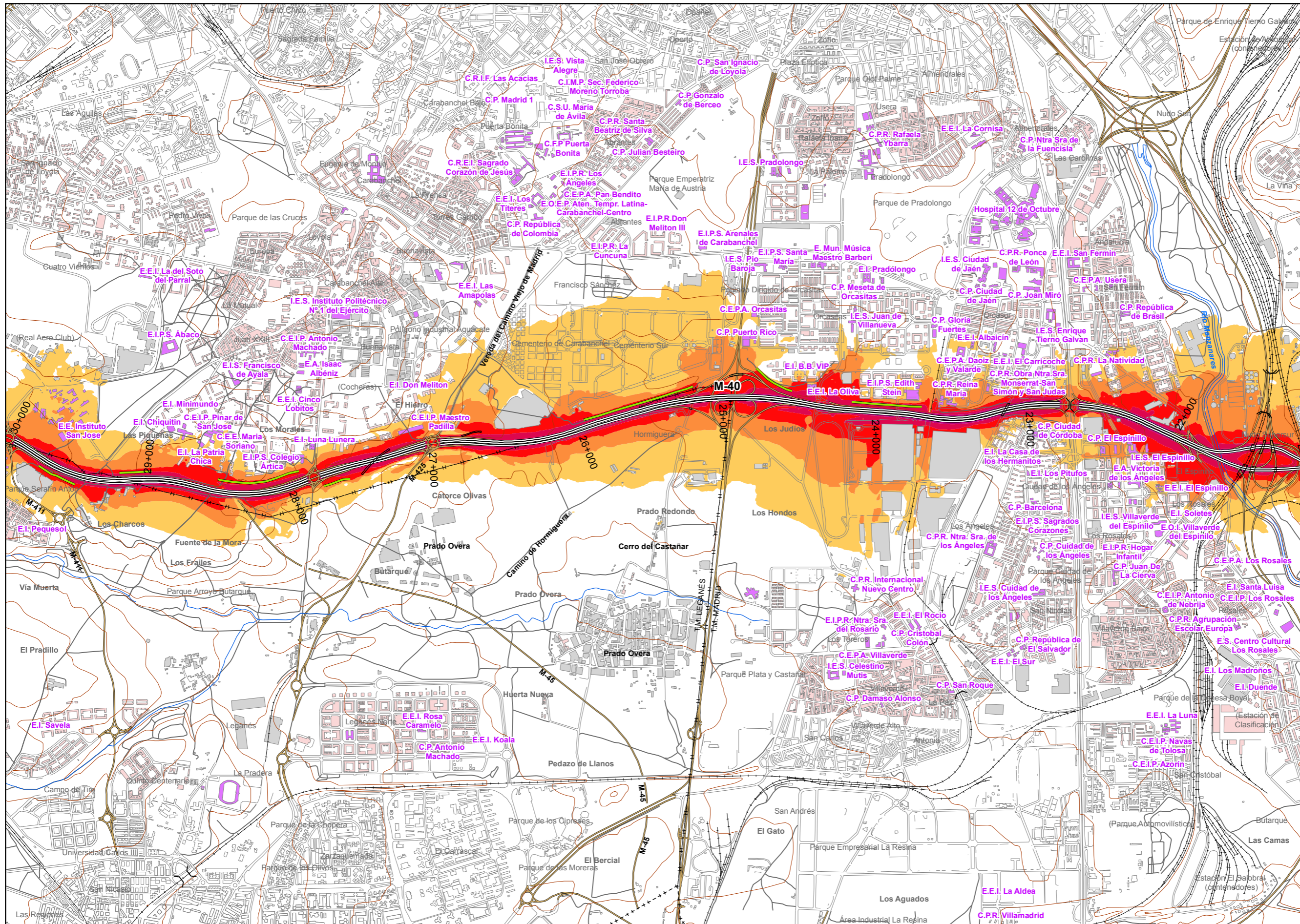
Tipos de edificio

- Usos residencial
- Usos sanitario o docente
- Usos industrial o comercial

Elementos cartográficos

- Eje de la UME
- Viaductos
- Túneles
- Carreteras
- Otras vías
- FFCC
- Curva de nivel maestra
- Curva de nivel
- Hidrografía
- Limite de provincia
- Limite de municipio
- Otros elementos cartográficos





UNIDAD DE MAPA
M-40
(P.K. 0+000 - P.K. 61+120)

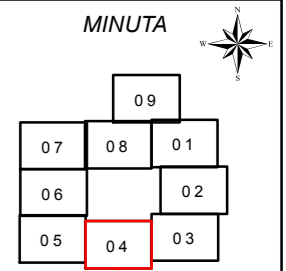
LEYENDA TEMÁTICA
Nivel sonoro (dB(A))

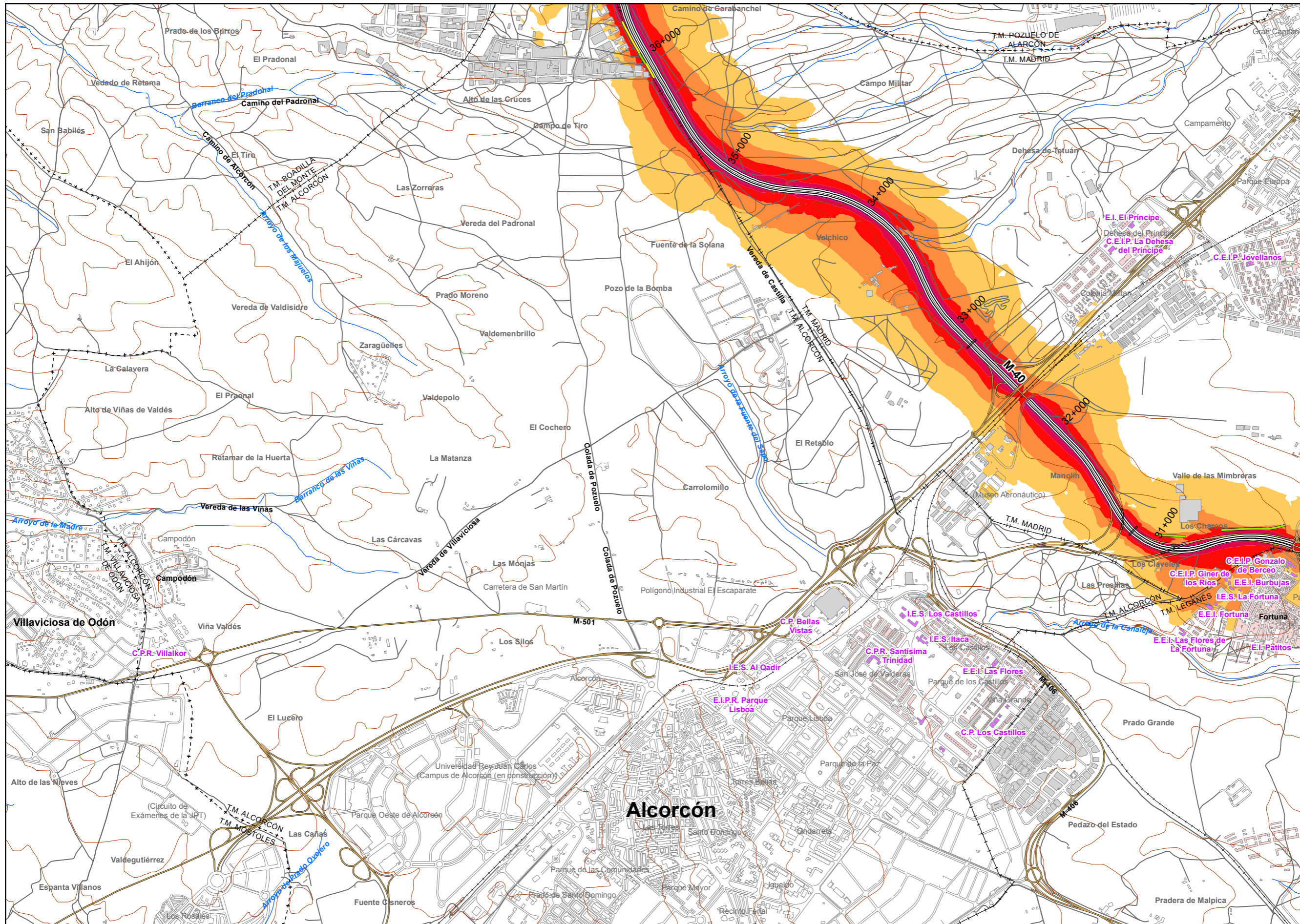
- 55-59
- 60-64
- 65-69
- 70-74
- >75

- Barreras acústicas**
- Pantalla acústica
 - Dique de tierra

- Tipos de edificio**
- Uso residencial
 - Uso sanitario o docente
 - Uso industrial o comercial

- Elementos cartográficos**
- Eje de la UME
 - Viaductos
 - Túneles
 - Carreteras
 - Otras vías
 - FFCC
 - Curva de nivel maestra
 - Curva de nivel
 - Hidrografía
 - Límite de provincia
 - Límite de municipio
 - Otros elementos cartográficos





UNIDAD DE MAPA
M-40
(P.K. 0+000 - P.K. 61+120)

LEYENDA TEMÁTICA
Nivel sonoro (dB(A))

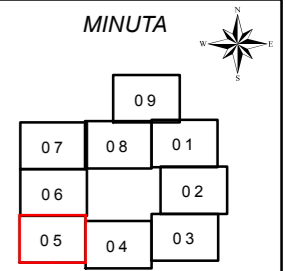
- 55-59
 - 60-64
 - 65-69
 - 70-74
 - >75
- Barreras acústicas

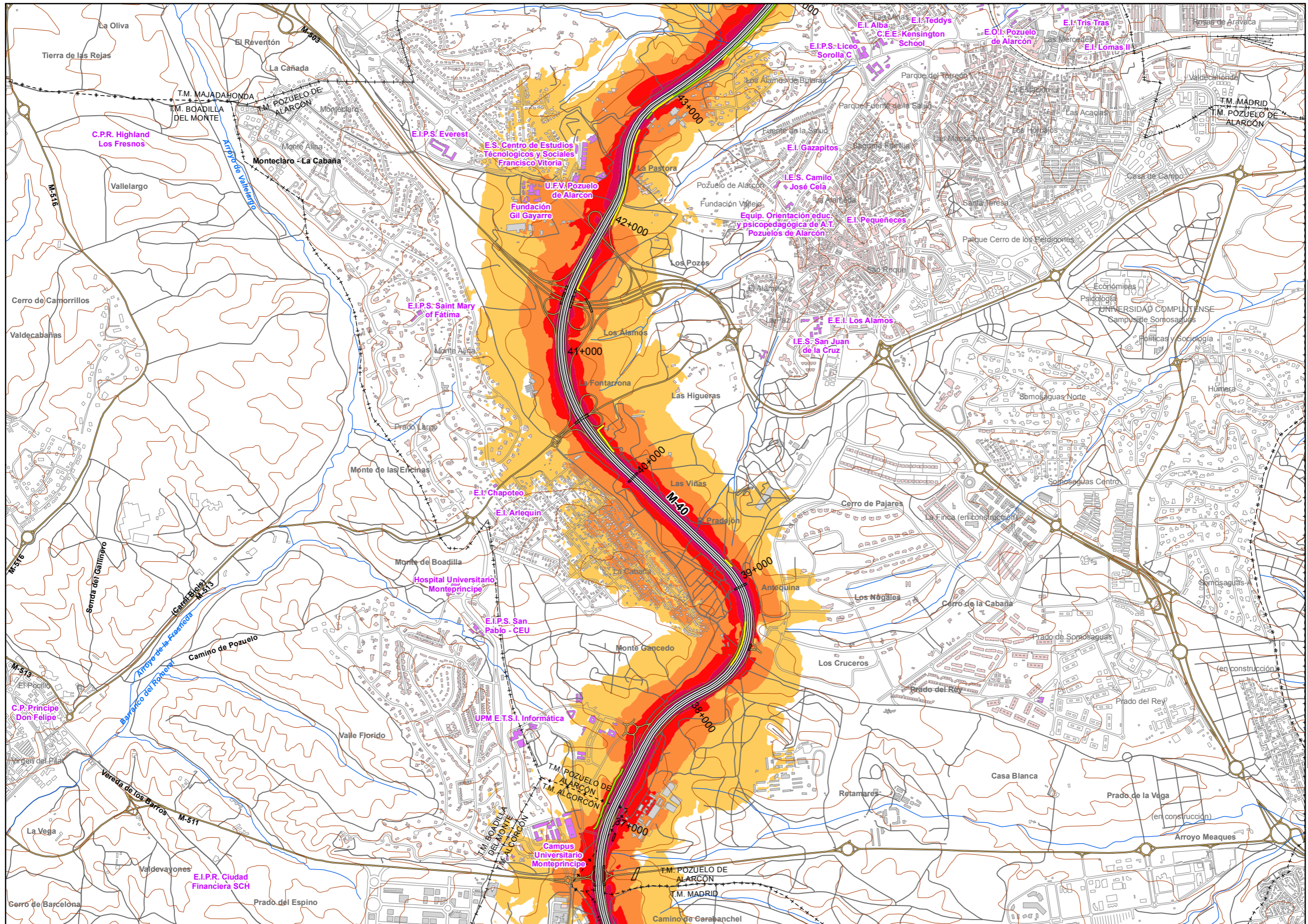
- Pantalla acústica
- Dique de tierra

- Tipos de edificio
- Usos residencial
 - Usos sanitario o docente
 - Usos industrial o comercial

Elementos cartográficos

- Eje de la UME
- Viaductos
- Túneles
- Carreteras
- Otras vías
- FFCC
- Curva de nivel maestra
- Curva de nivel
- Hidrografía
- + - + Límite de provincia
- + - - + Límite de municipio
- Otros elementos cartográficos





UNIDAD DE MAPA
M-40
(P.K. 0+000 - P.K. 61+120)

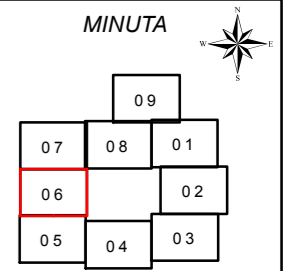
LEYENDA TEMÁTICA
Nivel sonoro (dB(A))

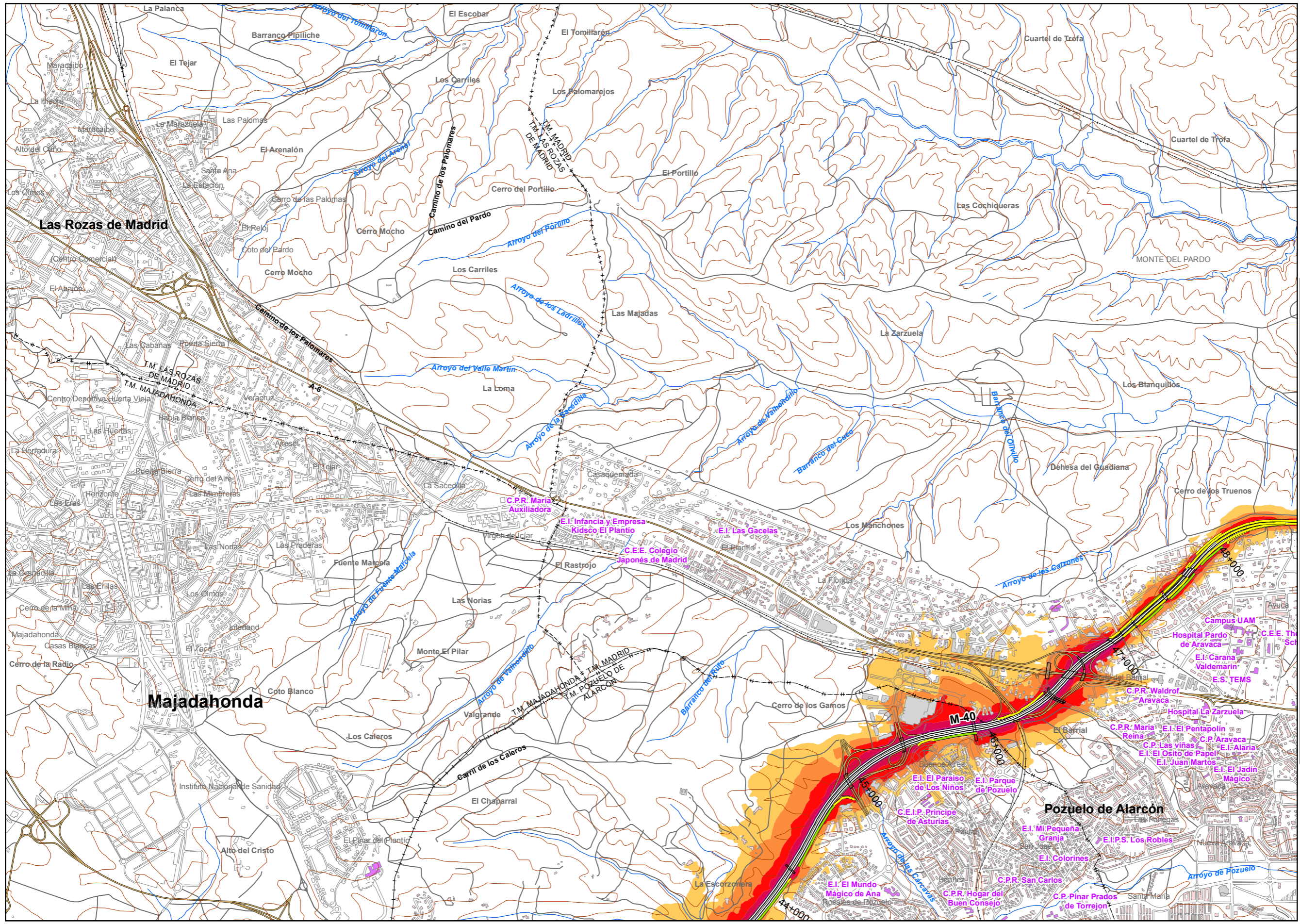
55-59	70-74
60-64	>75
65-69	

- Barreras acústicas**
- Pantalla acústica
 - Dique de tierra

- Tipos de edificio**
- Usos residencial
 - Usos sanitario o docente
 - Usos industrial o comercial

- Elementos cartográficos**
- Eje de la UME
 - Viaductos
 - Túneles
 - Carreteras
 - Otras vías
 - FFCC
 - Curva de nivel maestra
 - Curva de nivel
 - Hidrografía
 - Limite de provincia
 - Limite de municipio
 - Otros elementos cartográficos





UNIDAD DE MAPA
M-40
(P.K. 0+000 - P.K. 61+120)

LEYENDA TEMÁTICA
Nivel sonoro (dB(A))

55-59	70-74
60-64	>75
65-69	

Barreras acústicas

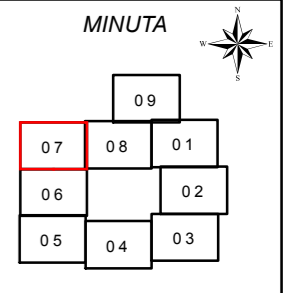
- Pantalla acústica
- Dique de tierra

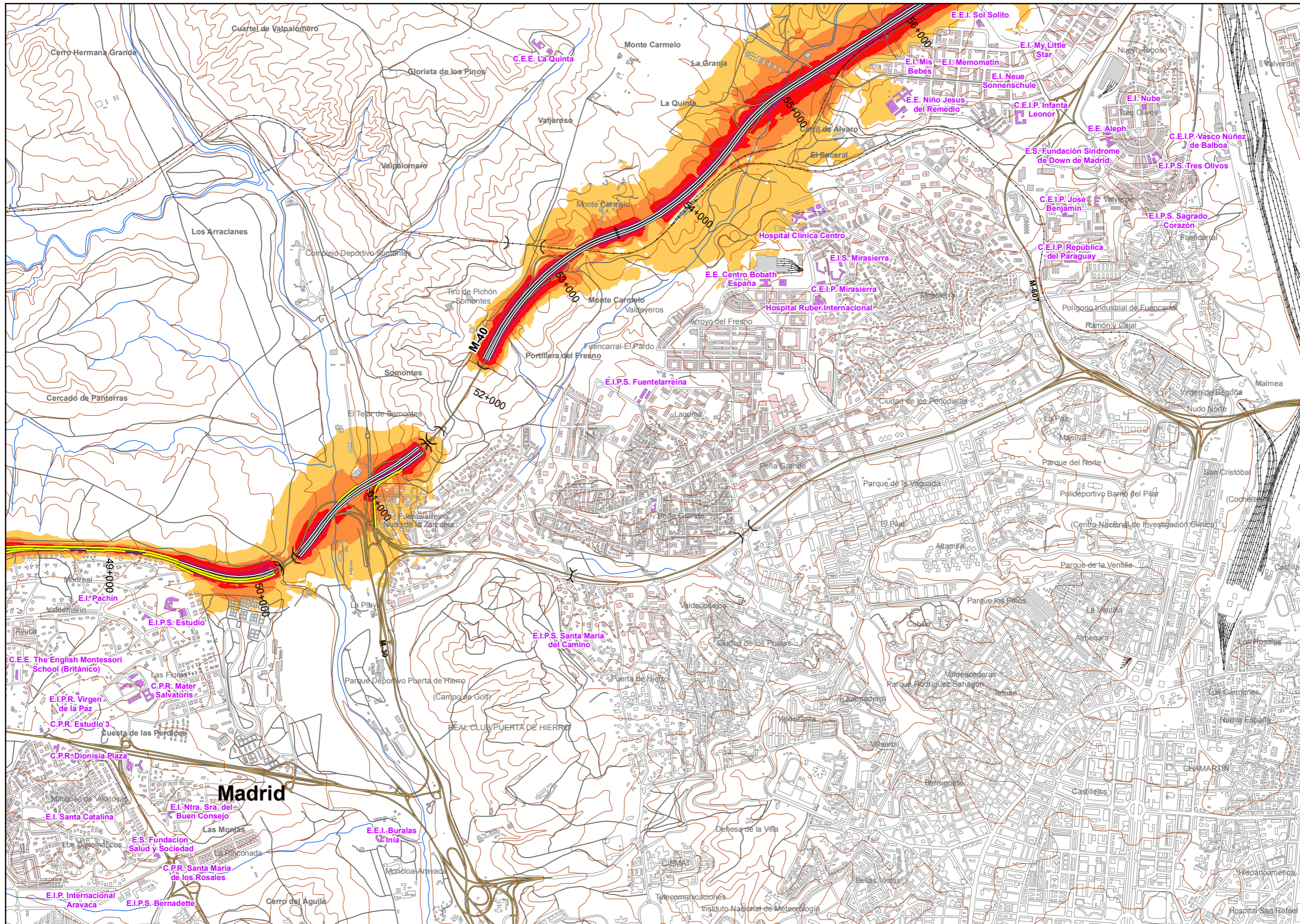
Tipos de edificio

- Uso residencial
- Uso sanitario o docente
- Uso industrial o comercial

Elementos cartográficos


- Eje de la UME
- Viaductos
- Túneles
- Carreteras
- Otras vías
- FFCC
- Curva de nivel maestra
- Curva de nivel
- Hidrografía
- +--- Límite de provincia
- +---+--- Límite de municipio
- Otros elementos cartográficos



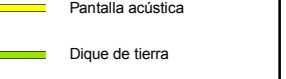


UNIDAD DE MAPA
M-40
(P.K. 0+000 - P.K. 61+120)

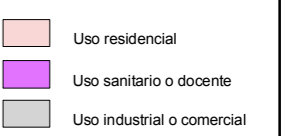
LEYENDA TEMÁTICA
Nivel sonoro (dB(A))



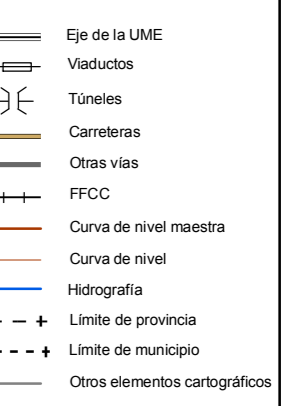
Barreras acústicas



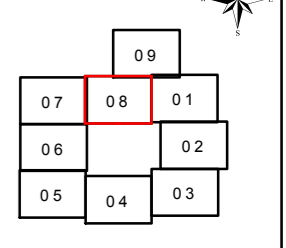
Tipos de edificio

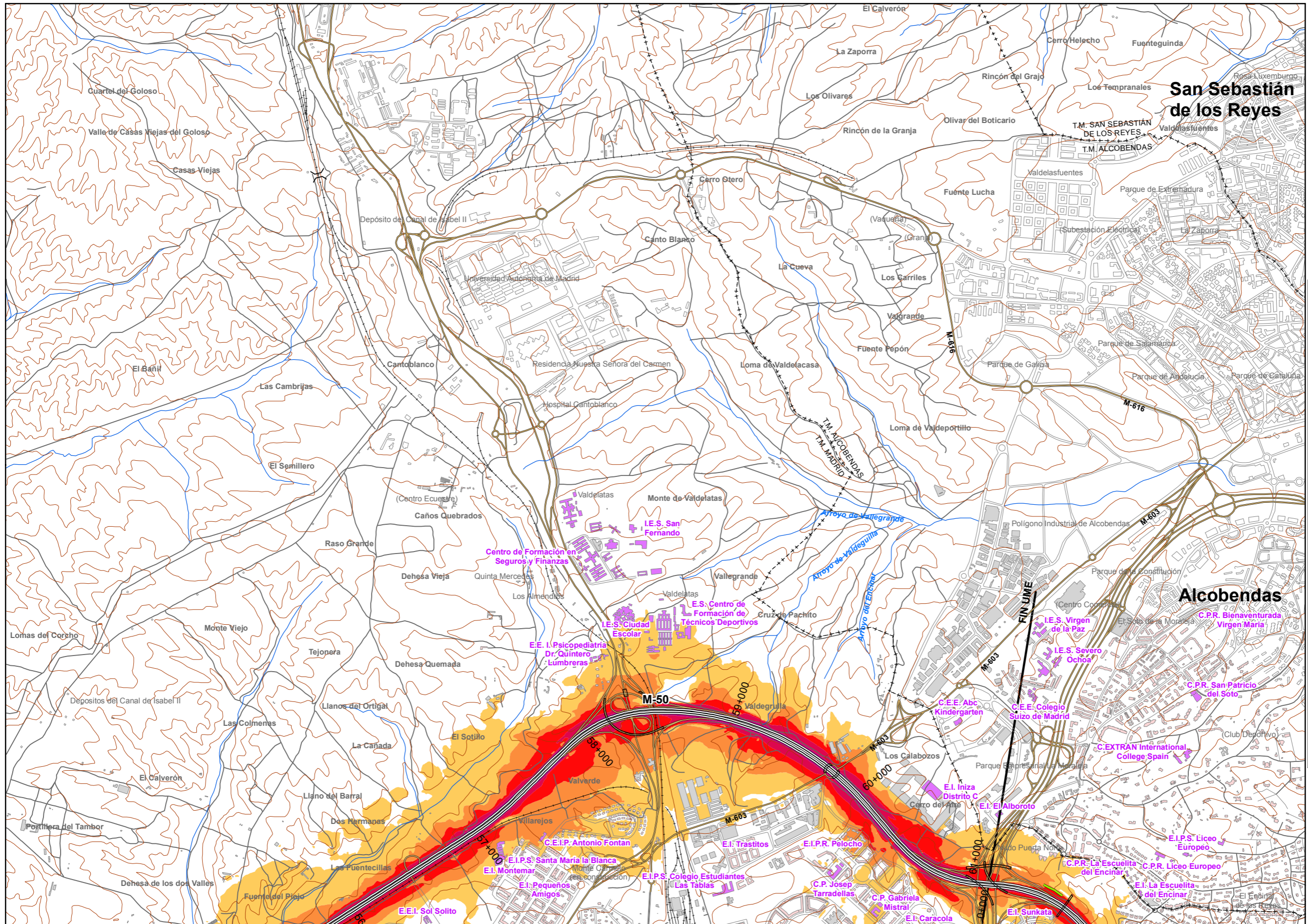


Elementos cartográficos



MINUTA





UNIDAD DE MAPA
M-40
(P.K. 0+000 - P.K. 61+120)

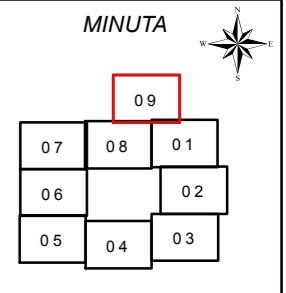
LEYENDA TEMÁTICA
Nivel sonoro (dB(A))

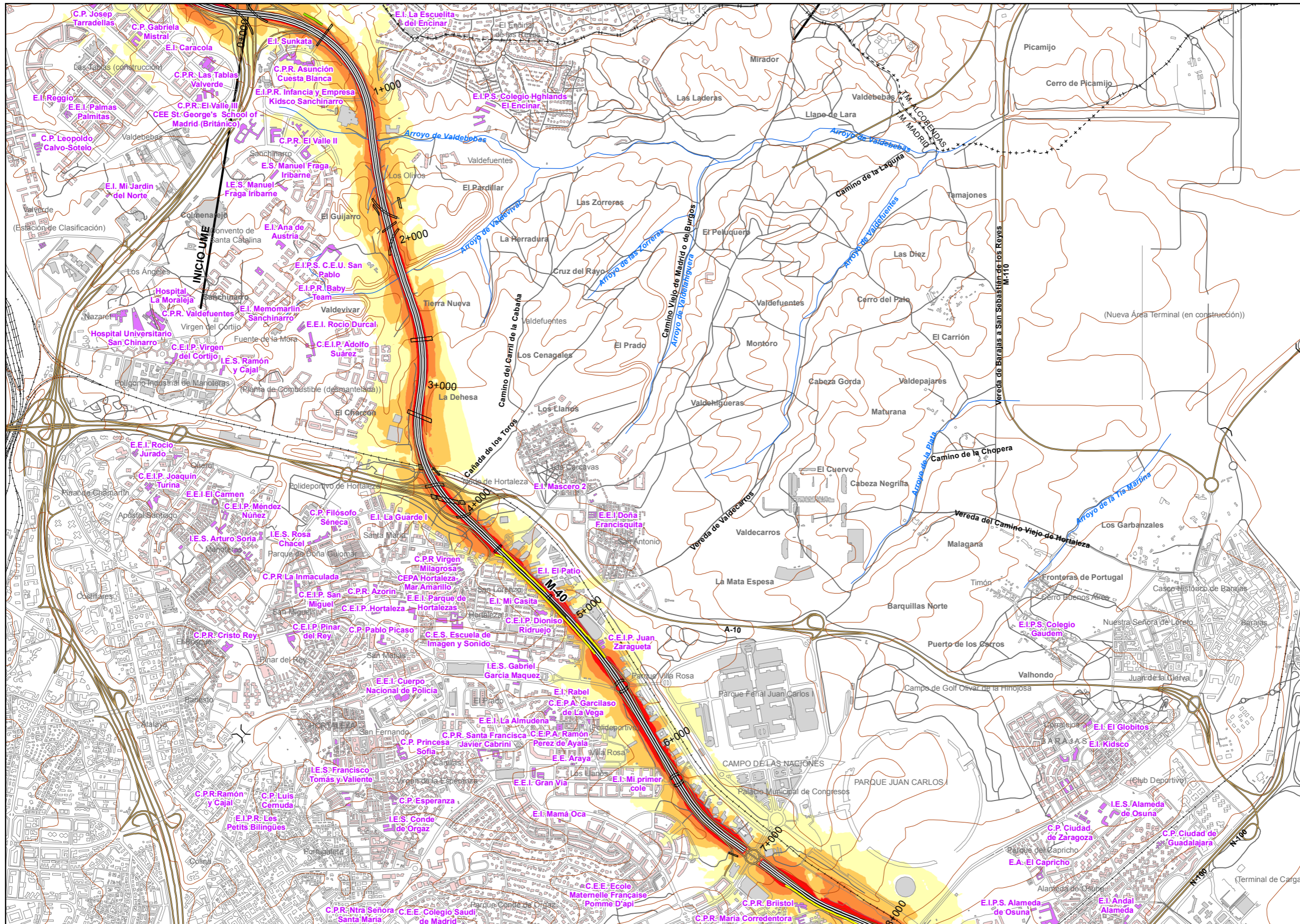
55-59	70-74
60-64	>75
65-69	

Barreras acústicas
Pantalla acústica
Dique de tierra

Tipos de edificio
Uso residencial
Uso sanitario o docente
Uso industrial o comercial

Elementos cartográficos
Eje de la UME
Viaductos
Túneles
Carreteras
Otras vías
FFCC
Curva de nivel maestra
Curva de nivel
Hidrografía
+ - + Límite de provincia
+ - - + Límite de municipio
Otros elementos cartográficos





UNIDAD DE MAPA
M-40
(P.K. 0+000 - P.K. 61+120)

LEYENDA TEMÁTICA
Nivel sonoro (dB(A))

50-54	65-69
55-59	> 70
60-64	

Barreras acústicas

- Pantalla acústica
- Dique de tierra

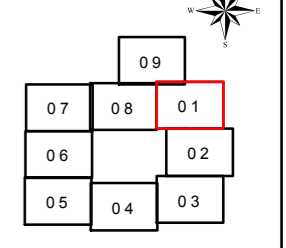
Tipos de edificio

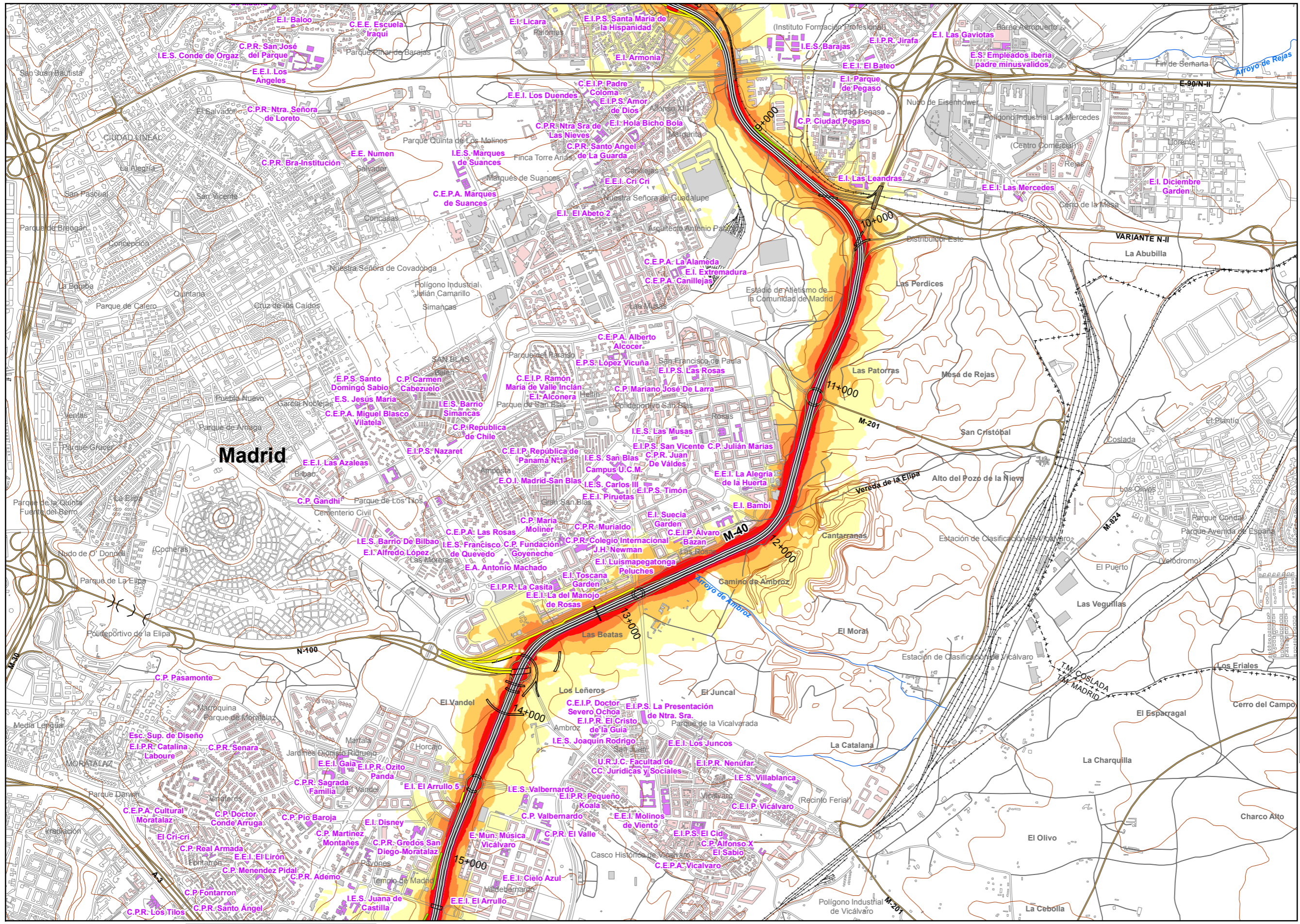
- Usos residencial
- Usos sanitario o docente
- Usos industrial o comercial

Elementos cartográficos

- Eje de la UME
- Viaductos
- Túneles
- Carreteras
- Otras vías
- FFCC
- Curva de nivel maestra
- Curva de nivel
- Hidrografía
- Limite de provincia
- Limite de municipio
- Otros elementos cartográficos

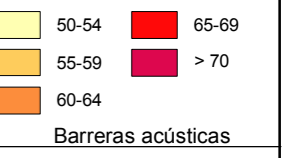
MINUTA





UNIDAD DE MAPA
M-40
(P.K. 0+000 - P.K. 61+120)

LEYENDA TEMÁTICA
Nivel sonoro (dB(A))



Barreras acústicas

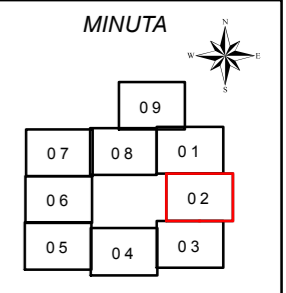
- Pantalla acústica
- Dique de tierra

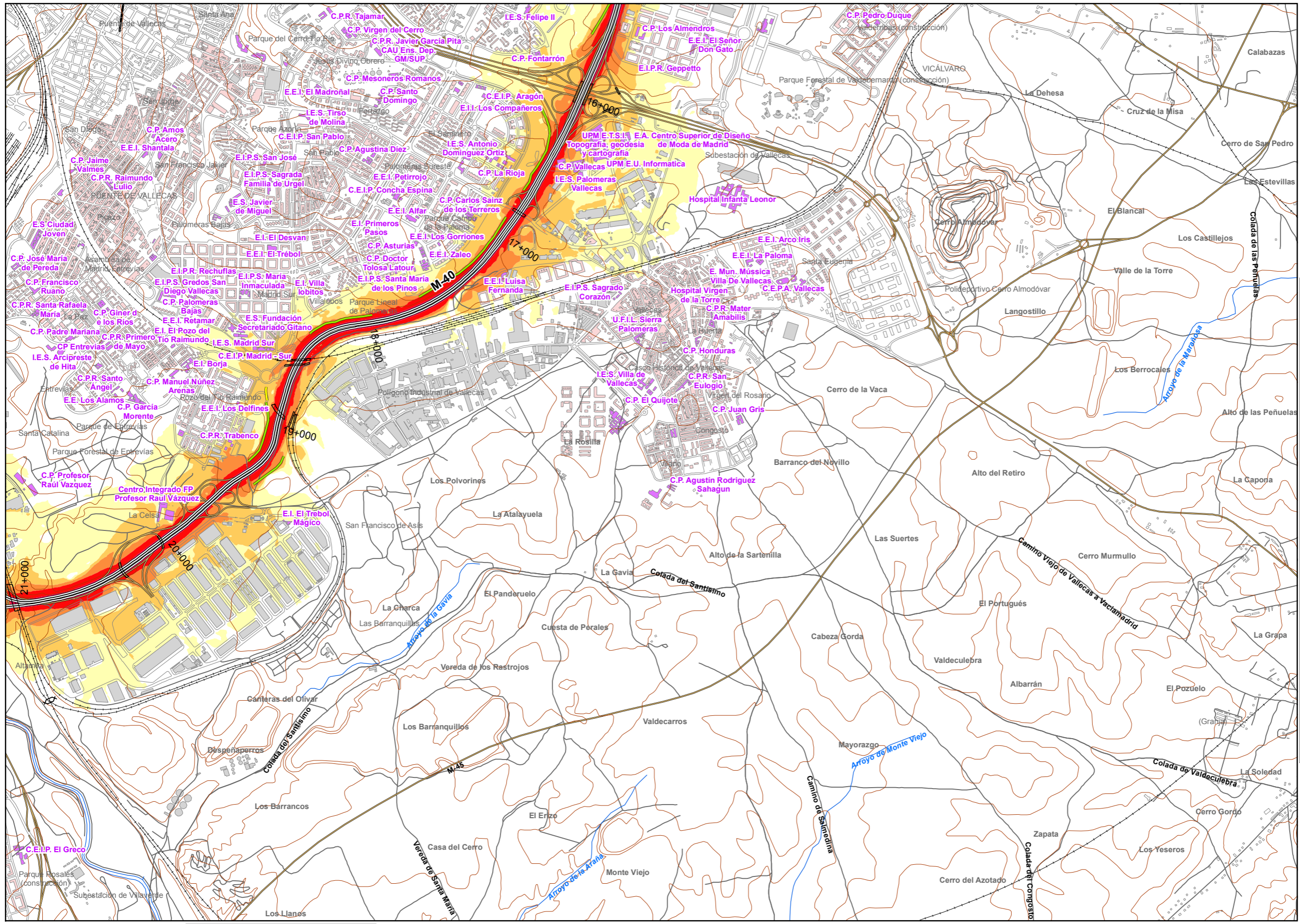
Tipos de edificio

- Usos residencial
- Usos sanitario o docente
- Usos industrial o comercial

Elementos cartográficos

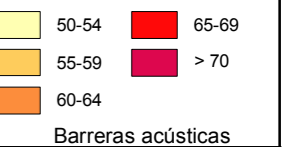
- Eje de la UME
- Viaductos
- Túneles
- Carreteras
- Otras vías
- FFCC
- Curva de nivel maestra
- Curva de nivel
- Hidrografía
- Limite de provincia
- Limite de municipio
- Otros elementos cartográficos





UNIDAD DE MAPA
M-40
(P.K. 0+000 - P.K. 61+120)

LEYENDA TEMÁTICA
Nivel sonoro (dB(A))



Barreras acústicas

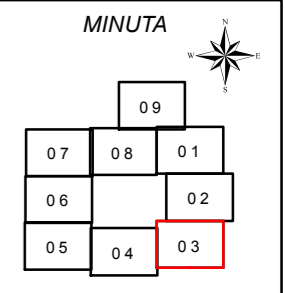
- Pantalla acústica
- Dique de tierra

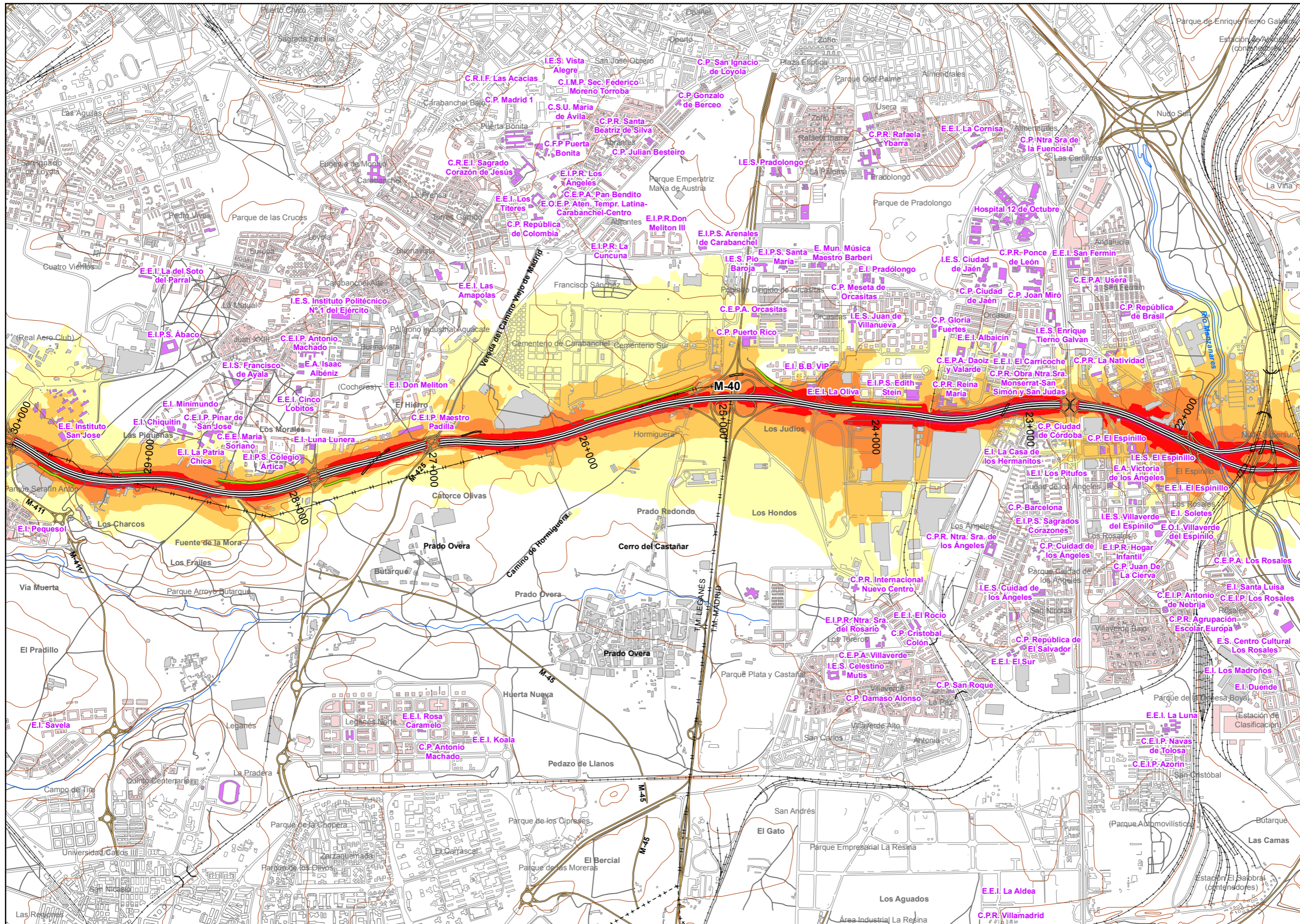
Tipos de edificio

- Usos residencial
- Usos sanitario o docente
- Usos industrial o comercial

Elementos cartográficos

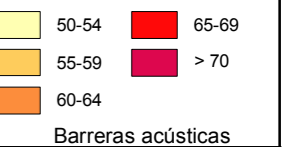
- Eje de la UME
- Viaductos
- Túneles
- Carreteras
- Otras vías
- FFCC
- Curva de nivel maestra
- Curva de nivel
- Hidrografía
- Limite de provincia
- Limite de municipio
- Otros elementos cartográficos





UNIDAD DE MAPA
M-40
(P.K. 0+000 - P.K. 61+120)

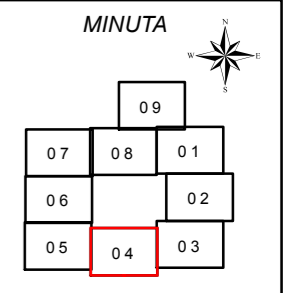
LEYENDA TEMÁTICA
Nivel sonoro (dB(A))

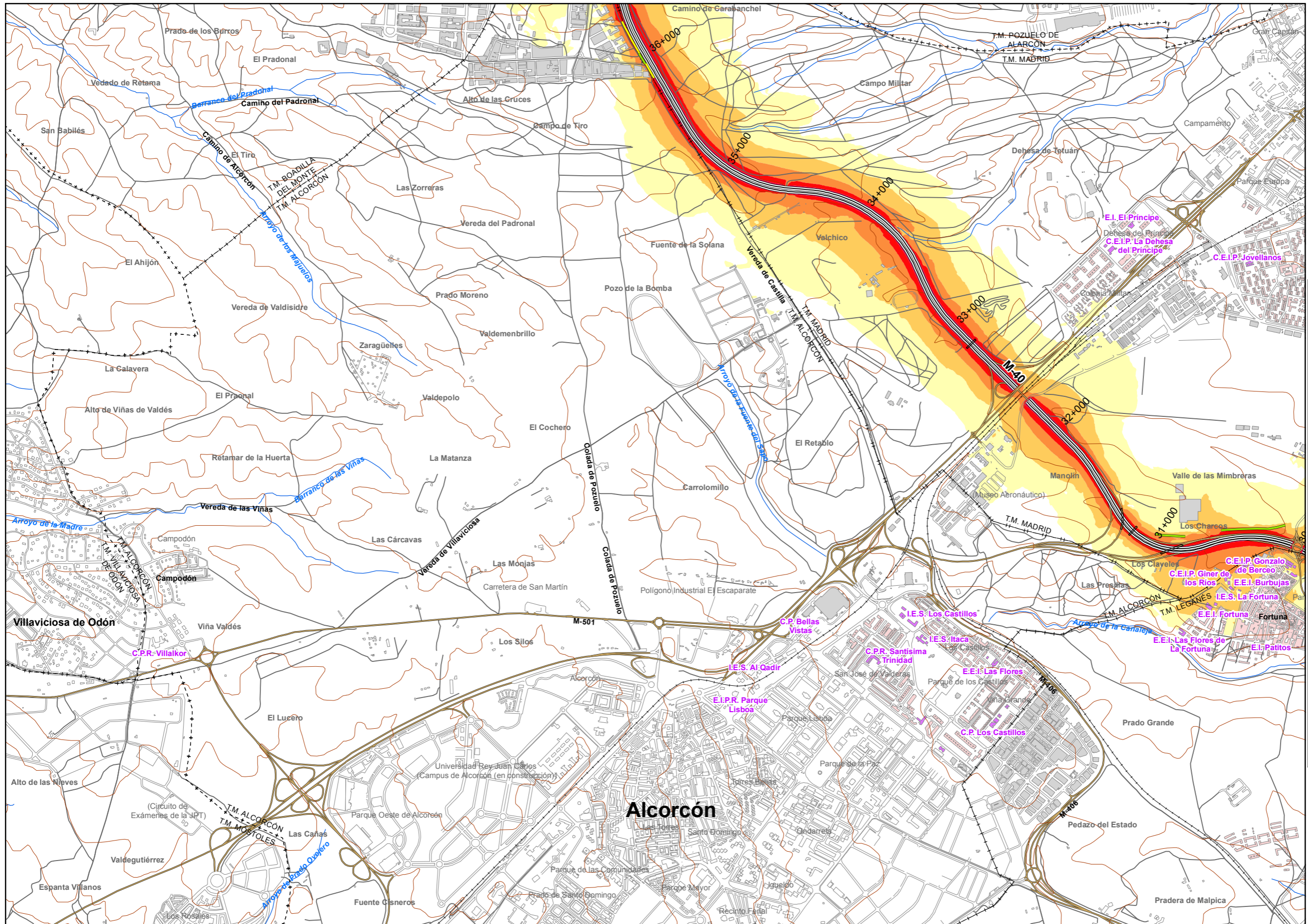


- Barreras acústicas**
- Pantalla acústica
 - Dique de tierra

- Tipos de edificio**
- Usos residencial
 - Usos sanitario o docente
 - Usos industrial o comercial

- Elementos cartográficos**
- Eje de la UME
 - Viaductos
 - Túneles
 - Carreteras
 - Otras vías
 - FFCC
 - Curva de nivel maestra
 - Curva de nivel
 - Hidrografía
 - +--- Límite de provincia
 - +---+--- Límite de municipio
 - Otros elementos cartográficos





UNIDAD DE MAPA
M-40
(P.K. 0+000 - P.K. 61+120)

LEYENDA TEMÁTICA
Nivel sonoro (dB(A))

50-54	65-69
55-59	> 70
60-64	

Barreras acústicas

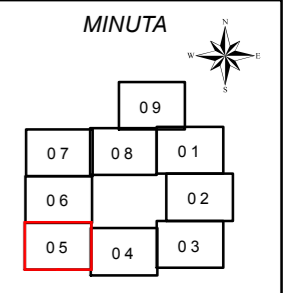
- Pantalla acústica
- Dique de tierra

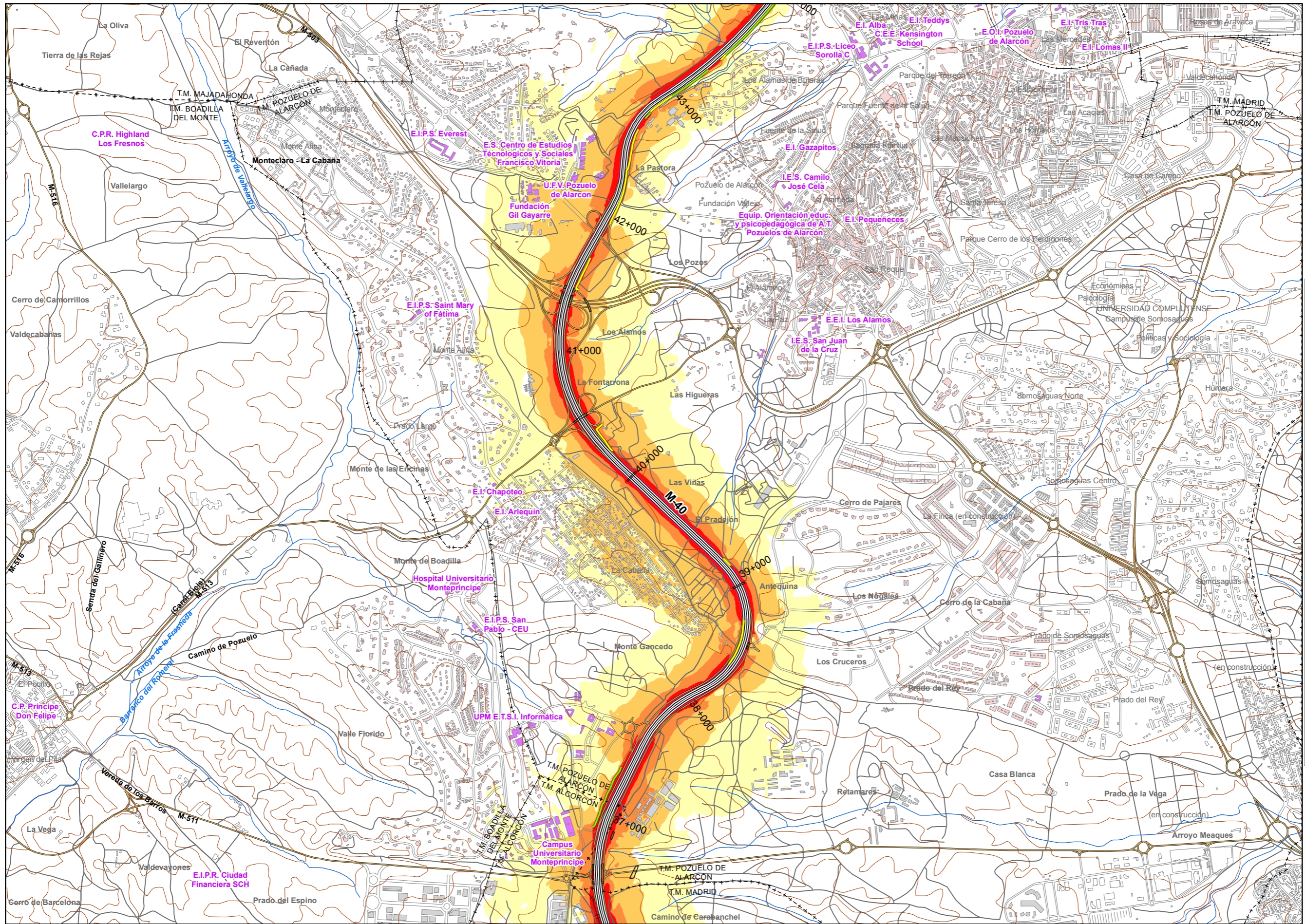
Tipos de edificio

- Usos residencial
- Usos sanitario o docente
- Usos industrial o comercial

Elementos cartográficos

- Eje de la UME
- Viaductos
- Túneles
- Carreteras
- Otras vías
- FFCC
- Curva de nivel maestra
- Curva de nivel
- Hidrografía
- + - + Límite de provincia
- + - - + Límite de municipio
- Otros elementos cartográficos





UNIDAD DE MAPA
M-40
(P.K. 0+000 - P.K. 61+120)

LEYENDA TEMÁTICA
Nivel sonoro (dB(A))

50-54	65-69
55-59	> 70
60-64	

Barreras acústicas

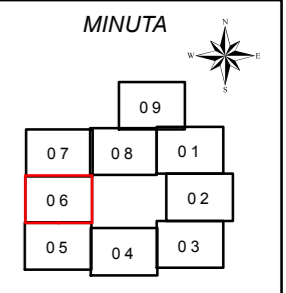
- Pantalla acústica
- Dique de tierra

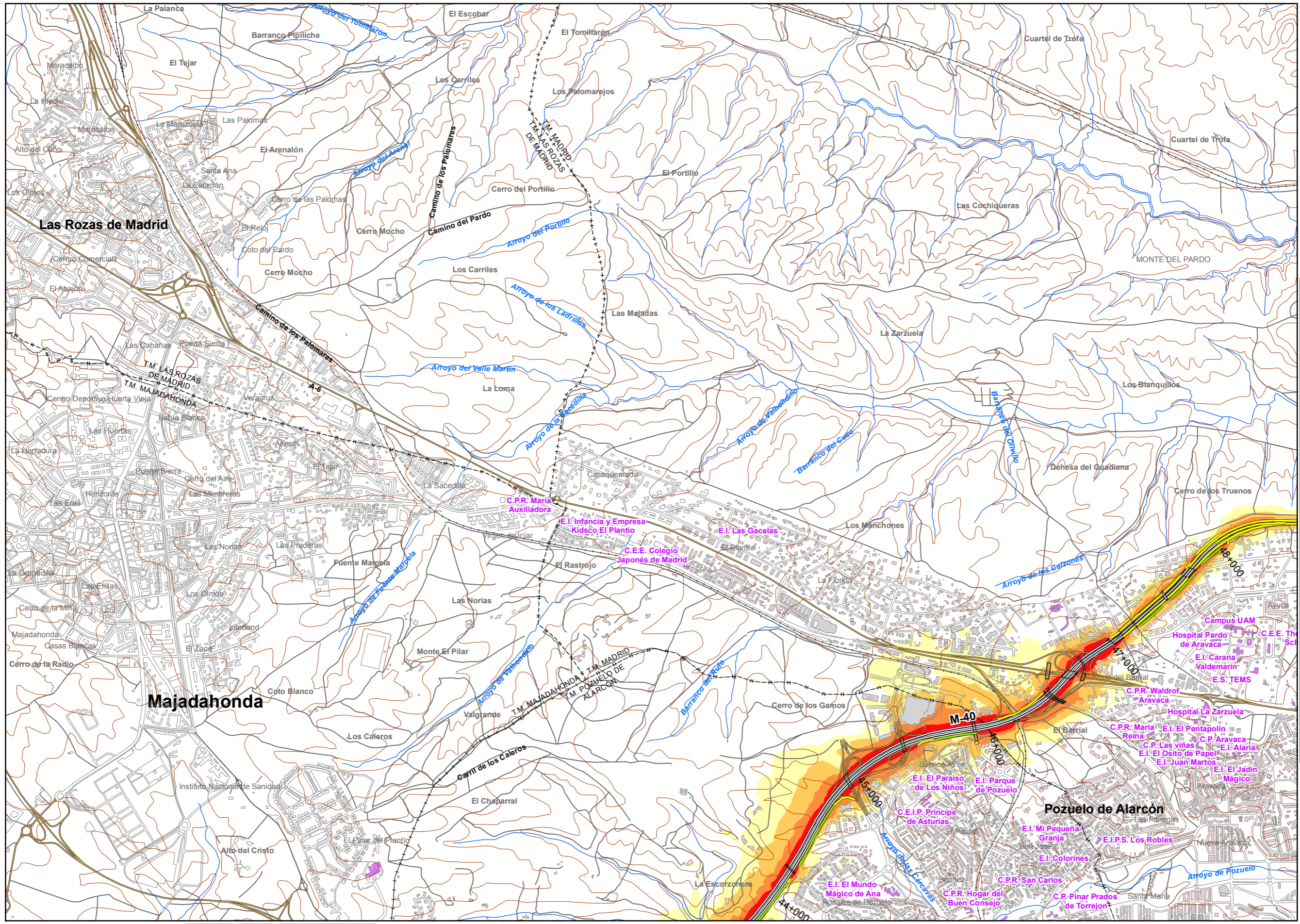
Tipos de edificio

- Usos residencial
- Usos sanitario o docente
- Usos industrial o comercial

Elementos cartográficos

- Eje de la UME
- Viaductos
- Túneles
- Carreteras
- Otras vías
- FFCC
- Curva de nivel maestra
- Curva de nivel
- Hidrografía
- Limite de provincia
- Limite de municipio
- Otros elementos cartográficos





UNIDAD DE MAPA
M-40
(P.K. 0+000 - P.K. 61+120)

LEYENDA TEMÁTICA
Nivel sonoro (dB(A))

50-54	65-69
55-59	> 70
60-64	

Barreras acústicas

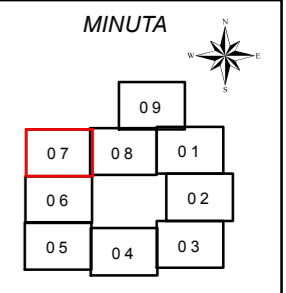
- Pantalla acústica
- Dique de tierra

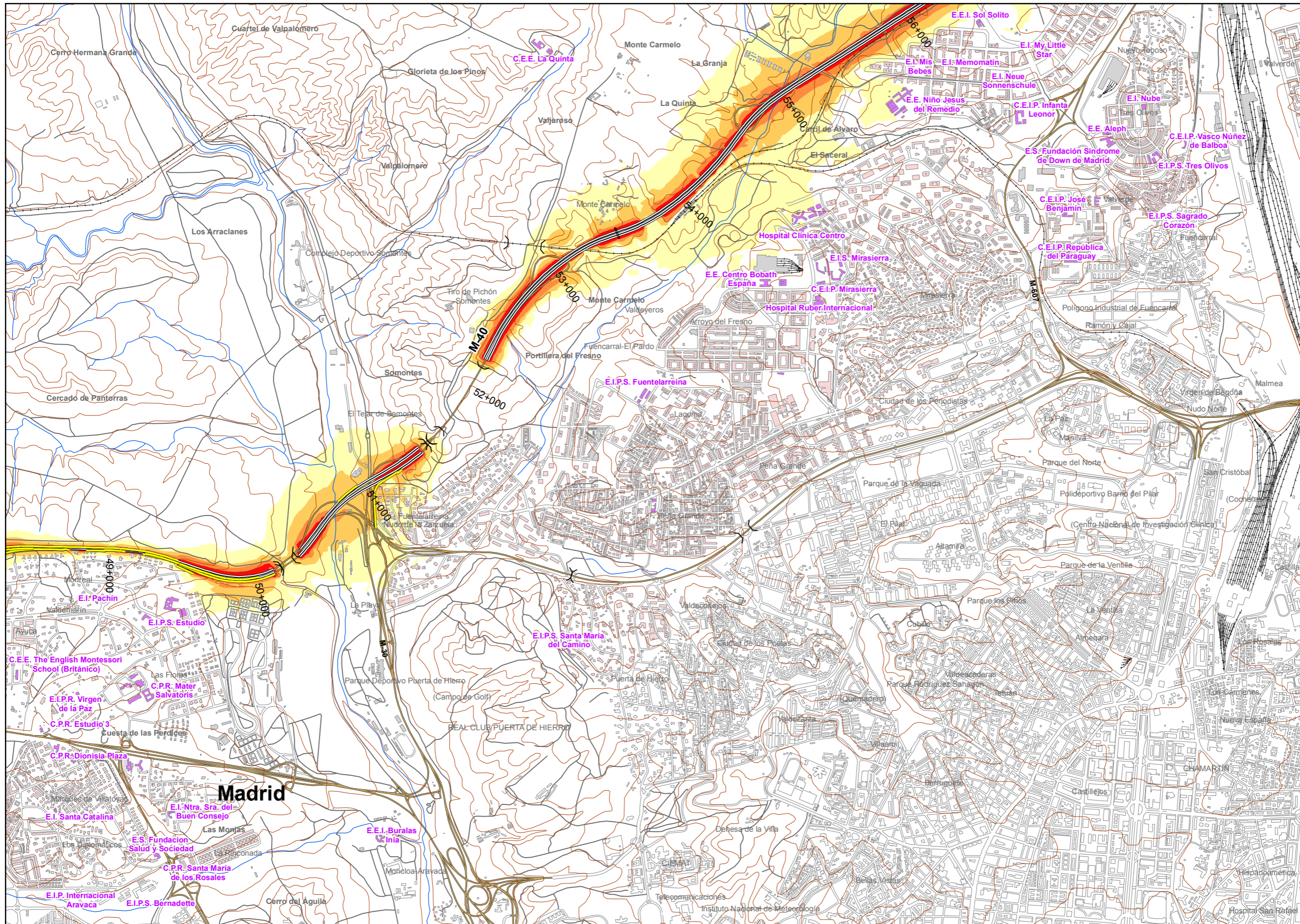
Tipos de edificio

- Usos residencial
- Usos sanitario o docente
- Usos industrial o comercial

Elementos cartográficos

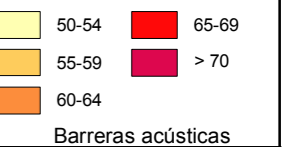
- Eje de la UME
- Viaductos
- Túneles
- Carreteras
- Otras vías
- FFCC
- Curva de nivel maestra
- Curva de nivel
- Hidrografía
- +--- Límite de provincia
- +---+--- Límite de municipio
- Otros elementos cartográficos





UNIDAD DE MAPA
M-40
(P.K. 0+000 - P.K. 61+120)

LEYENDA TEMÁTICA
Nivel sonoro (dB(A))



Barreras acústicas

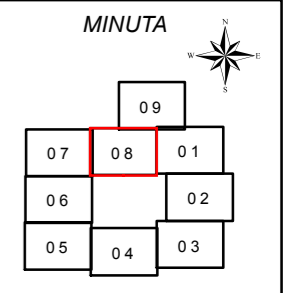
- Pantalla acústica
- Dique de tierra

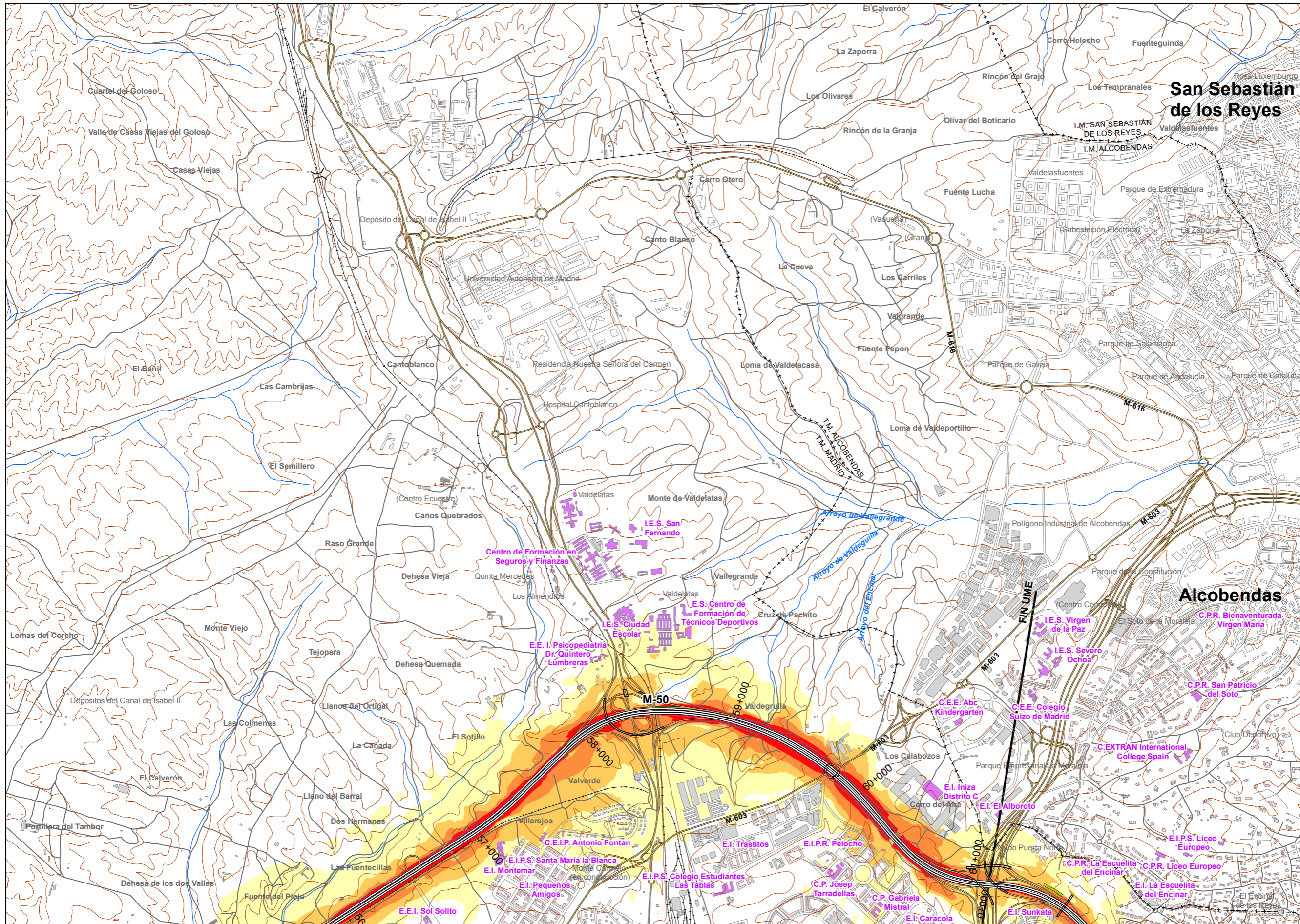
Tipos de edificio

- Usos residencial
- Usos sanitario o docente
- Usos industrial o comercial

Elementos cartográficos

- Eje de la UME
- Viaductos
- Túneles
- Carreteras
- Otras vías
- FFCC
- Curva de nivel maestra
- Curva de nivel
- Hidrografía
- Limite de provincia
- Limite de municipio
- Otros elementos cartográficos





UNIDAD DE MAPA
M-40
(P.K. 0+000 - P.K. 61+120)

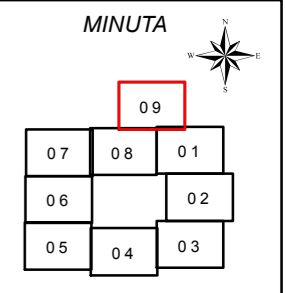
LEYENDA TEMÁTICA
Nivel sonoro (dB(A))

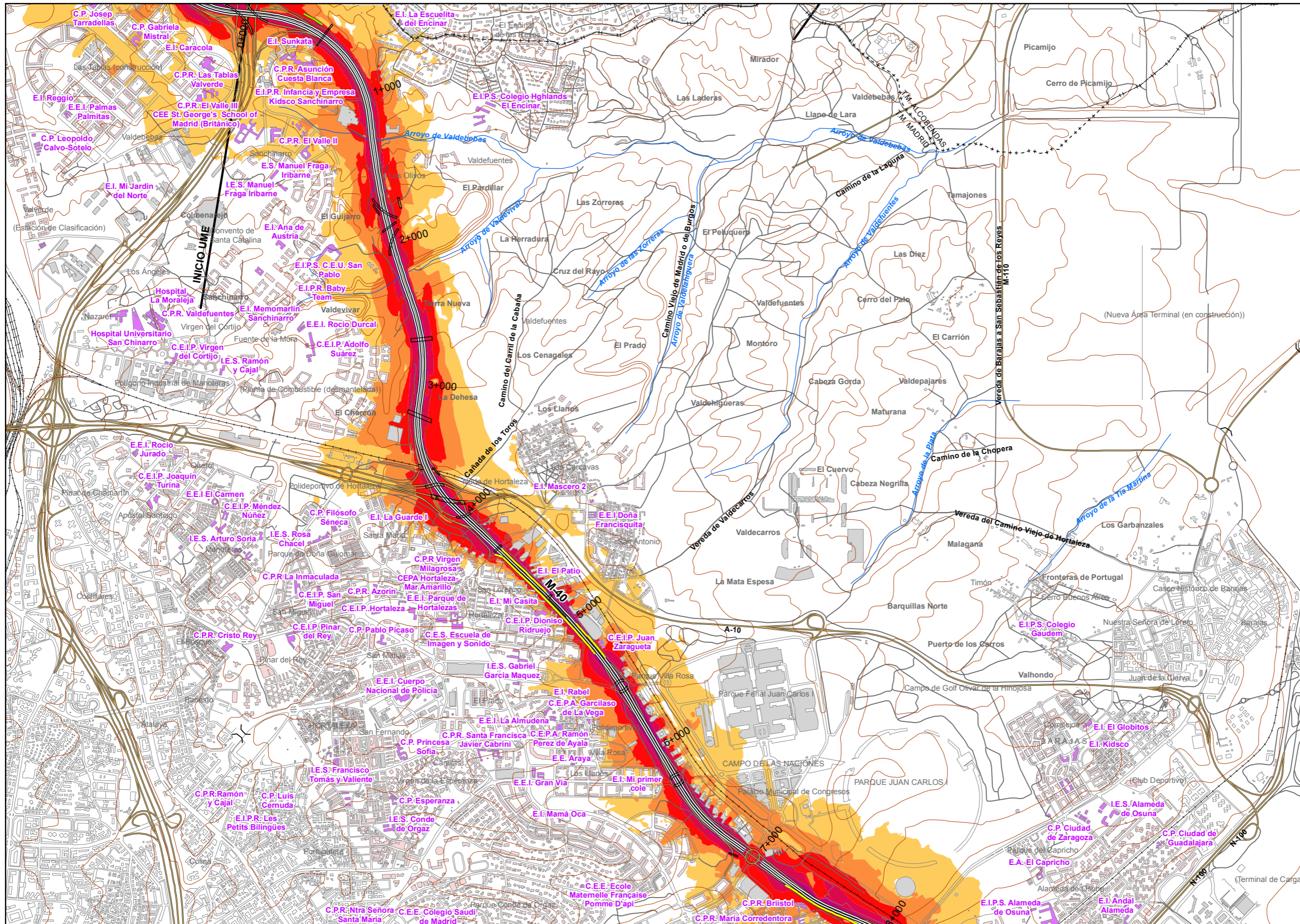
- 50-54
- 55-59
- 60-64
- 65-69
- > 70

- Barreras acústicas
- Pantalla acústica
 - Dique de tierra

- Tipos de edificio
- Uso residencial
 - Uso sanitario o docente
 - Uso industrial o comercial

- Elementos cartográficos
- Eje de la UME
 - Viaductos
 - Túneles
 - Carreteras
 - Otras vías
 - FFCC
 - Curva de nivel maestra
 - Curva de nivel
 - Hidrografía
 - Límite de provincia
 - Límite de municipio
 - Otros elementos cartográficos





UNIDAD DE MAPA
M-40
(P.K. 0+000 - P.K. 61+120)

LEYENDA TEMÁTICA
Nivel sonoro (dB(A))

55-59	70-74
60-64	>75
65-69	

Barreras acústicas

	Pantalla acústica
	Dique de tierra

Tipos de edificio

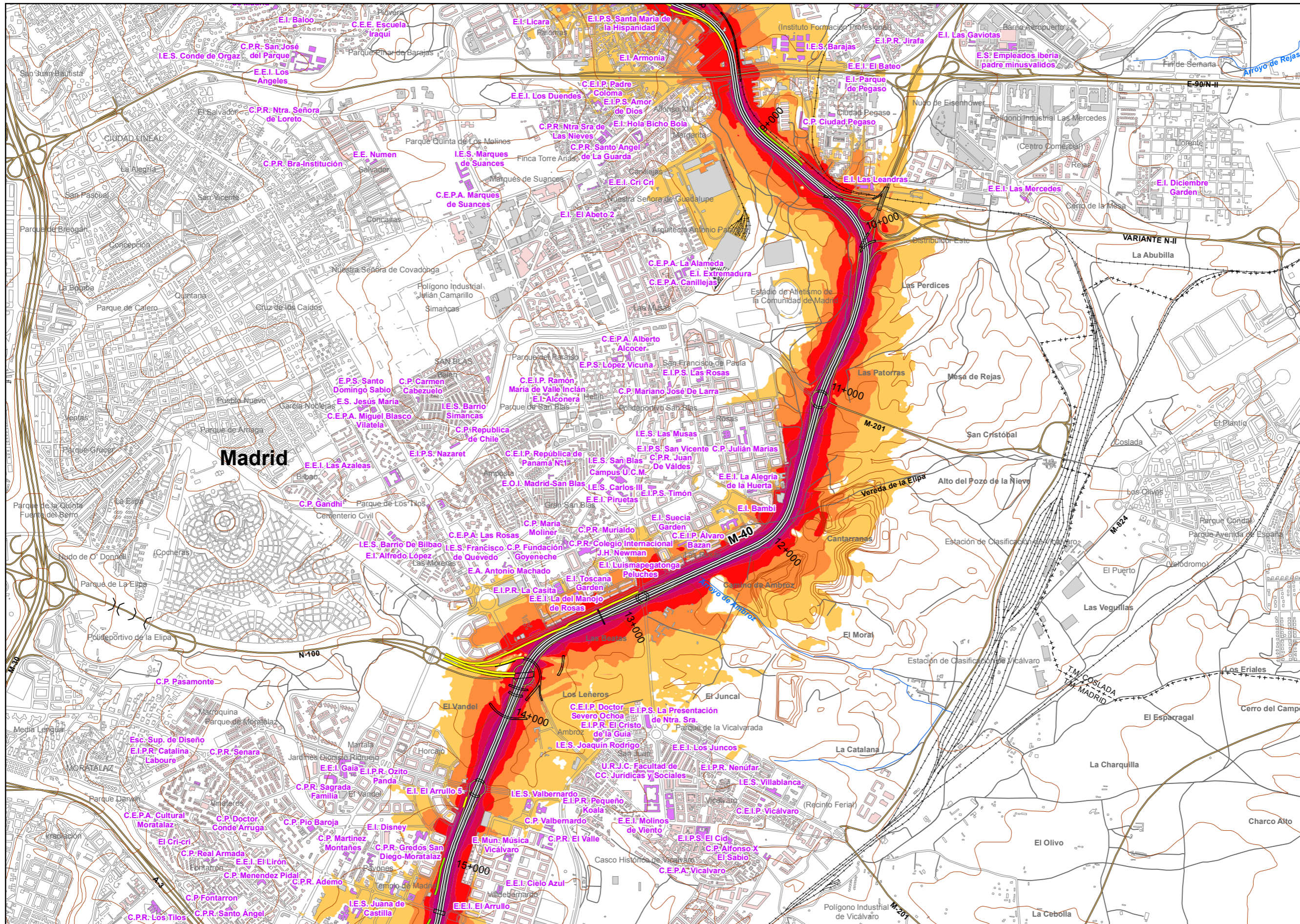
	Uso residencial
	Uso sanitario o docente
	Uso industrial o comercial

Elementos cartográficos

	Eje de la UME
	Viaductos
	Túneles
	Carreteras
	Otras vías
	FFCC
	Curva de nivel maestra
	Curva de nivel
	Hidrografía
	Límite de provincia
	Límite de municipio
	Otros elementos cartográficos

MINUTA

		09	
07	08	01	
06			02
05	04		03



UNIDAD DE MAPA
M-40
(P.K. 0+000 - P.K. 61+120)

LEYENDA TEMÁTICA
Nivel sonoro (dB(A))

55-59	70-74
60-64	>75
65-69	

Barreras acústicas

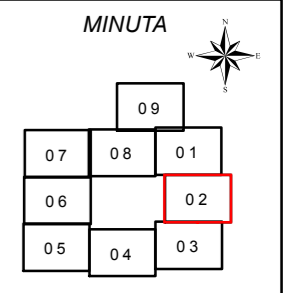
- Pantalla acústica
- Dique de tierra

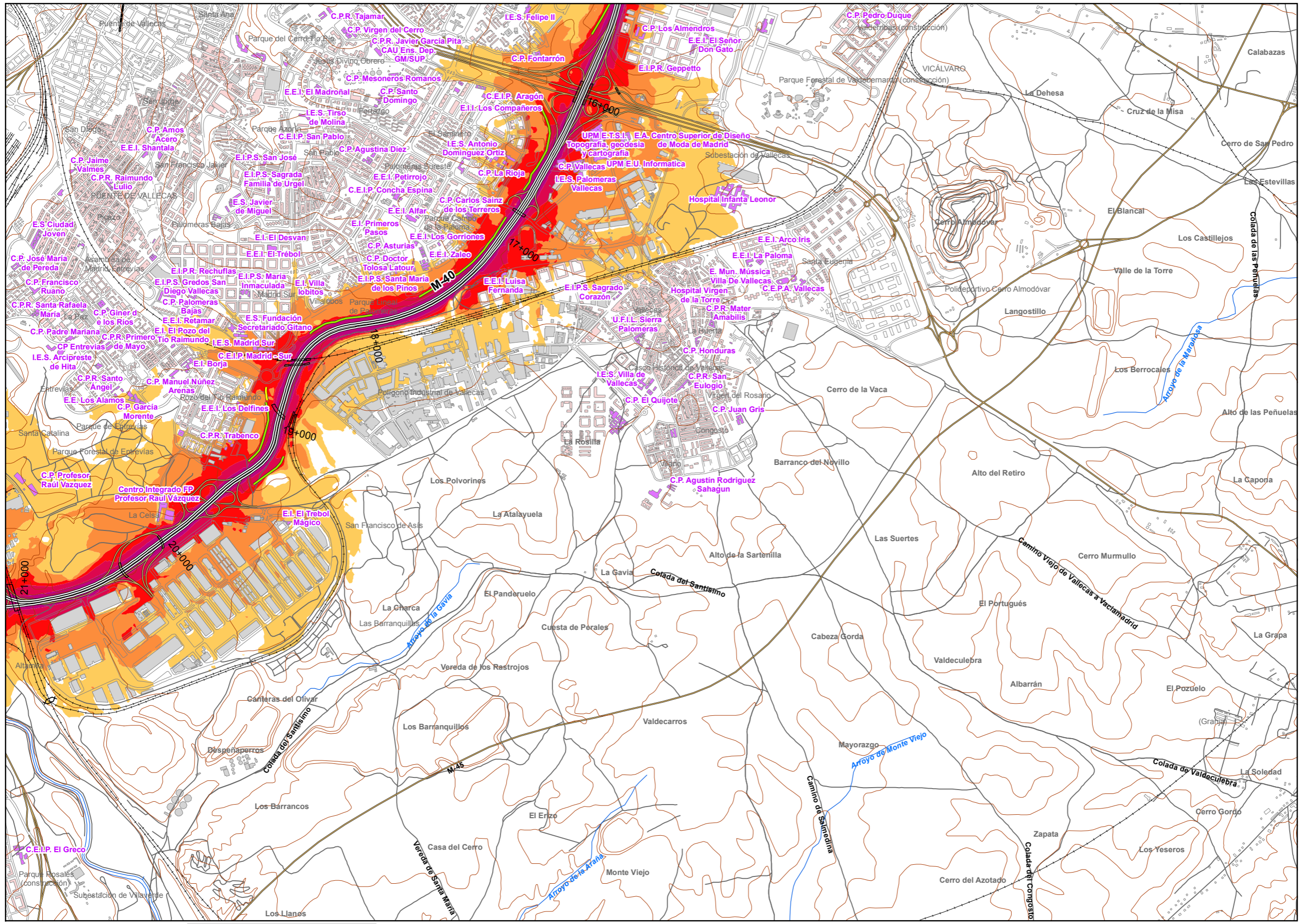
Tipos de edificio

- Usos residencial
- Usos sanitario o docente
- Usos industrial o comercial

Elementos cartográficos


- Eje de la UME
- Viaductos
- Túneles
- Carreteras
- Otras vías
- FFCC
- Curva de nivel maestra
- Curva de nivel
- Hidrografía
- Límite de provincia
- Límite de municipio
- Otros elementos cartográficos





UNIDAD DE MAPA
M-40
(P.K. 0+000 - P.K. 61+120)

LEYENDA TEMÁTICA
Nivel sonoro (dB(A))



Barreras acústicas

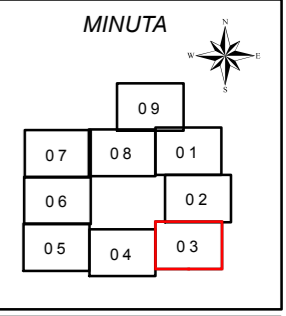
- Pantalla acústica
- Dique de tierra

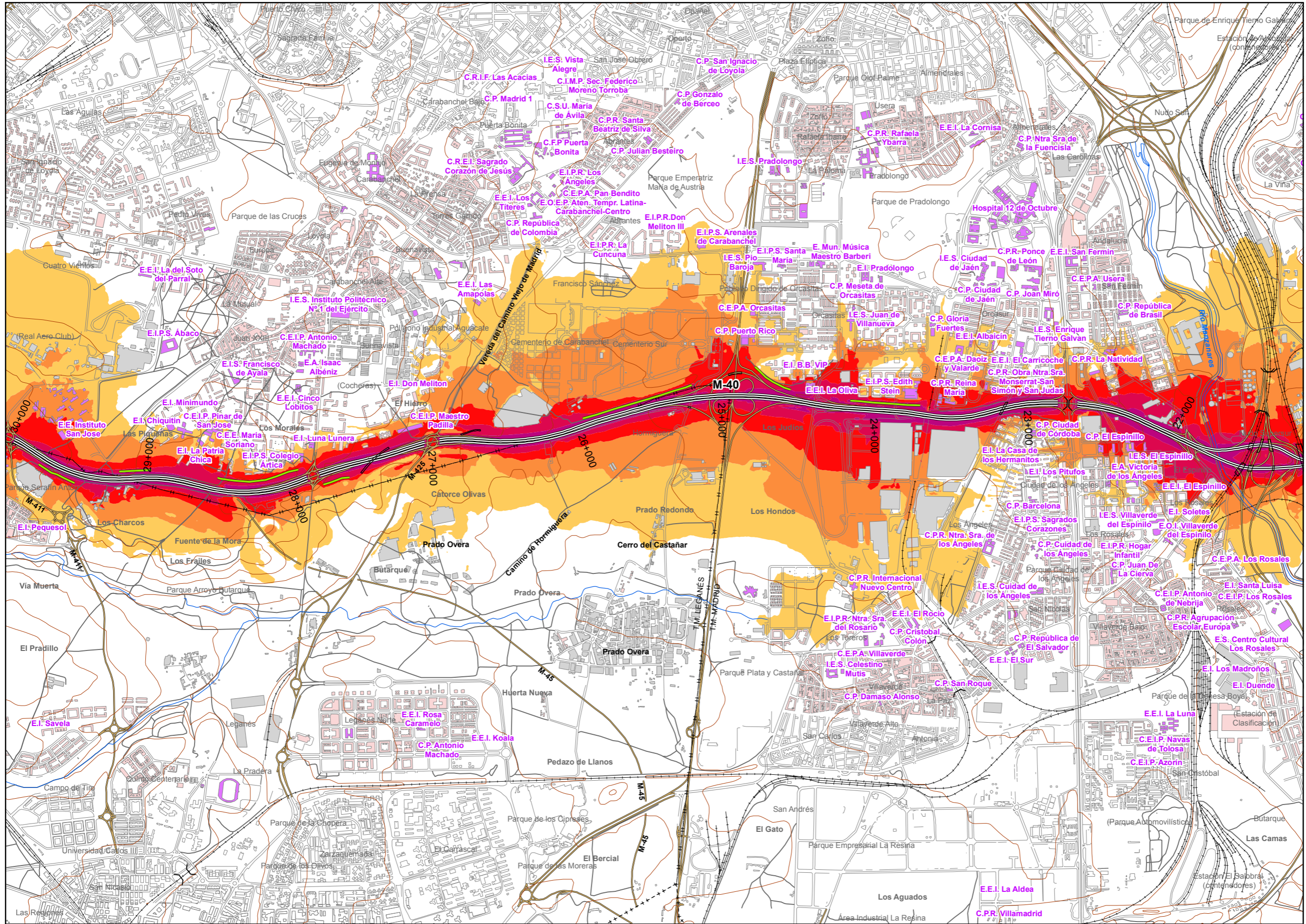
Tipos de edificio

- Usos residencial
- Usos sanitario o docente
- Usos industrial o comercial

Elementos cartográficos

- Eje de la UME
- Viaductos
- Túneles
- Carreteras
- Otras vías
- FFCC
- Curva de nivel maestra
- Curva de nivel
- Hidrografía
- Límite de provincia
- Límite de municipio
- Otros elementos cartográficos





UNIDAD DE MAPA
M-40
(P.K. 0+000 - P.K. 61+120)

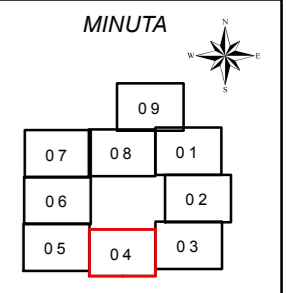
LEYENDA TEMÁTICA
Nivel sonoro (dB(A))

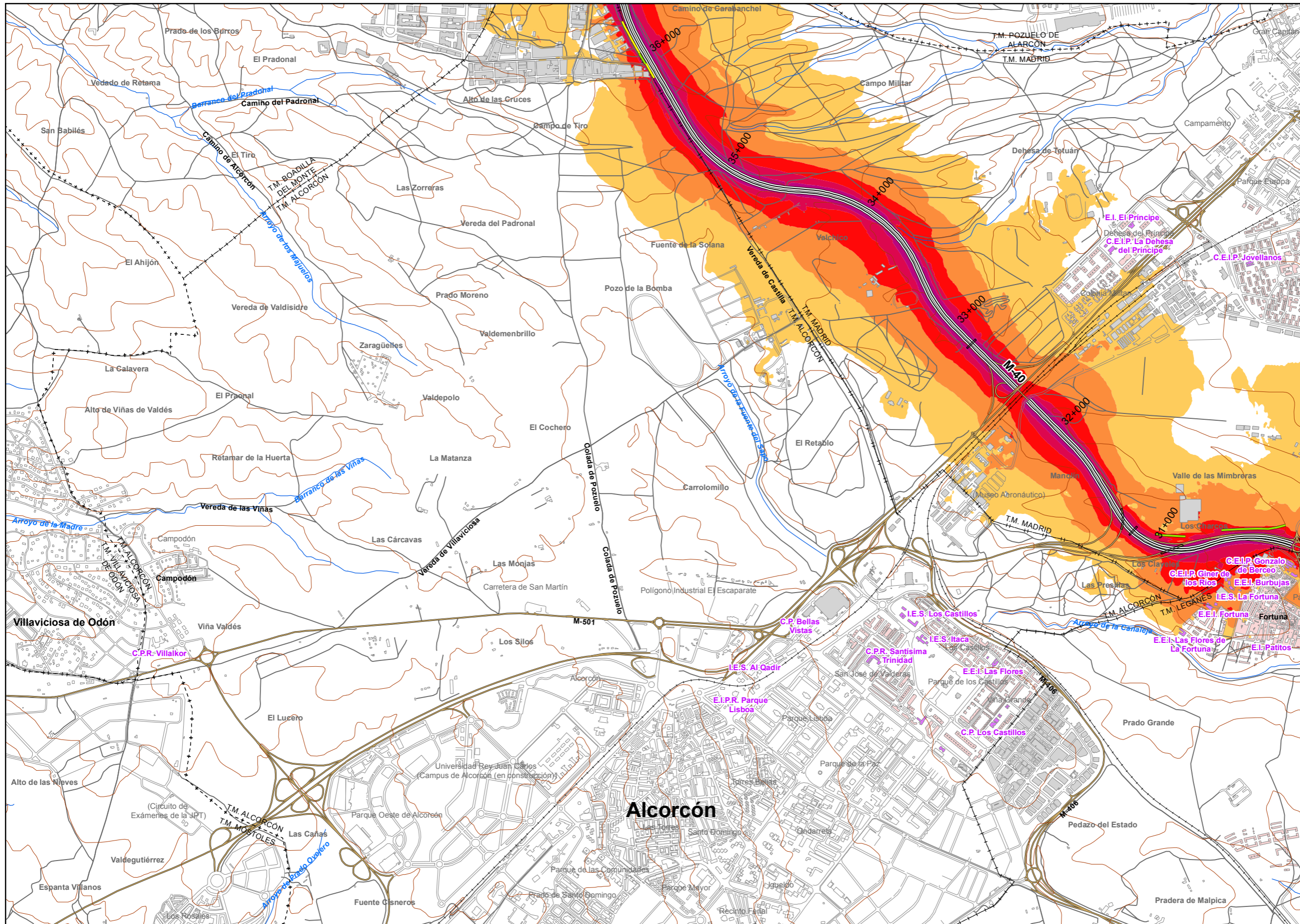
55-59	70-74
60-64	>75
65-69	

- Barreras acústicas
- Pantalla acústica
 - Dique de tierra

- Tipos de edificio
- Usos residencial
 - Usos sanitario o docente
 - Usos industrial o comercial

- Elementos cartográficos
- Eje de la UME
 - Viaductos
 - Túneles
 - Carreteras
 - Otras vías
 - FFCC
 - Curva de nivel maestra
 - Curva de nivel
 - Hidrografía
 - Límite de provincia
 - Límite de municipio
 - Otros elementos cartográficos





UNIDAD DE MAPA
M-40
(P.K. 0+000 - P.K. 61+120)

LEYENDA TEMÁTICA
Nivel sonoro (dB(A))

55-59	70-74
60-64	>75
65-69	

Barreras acústicas

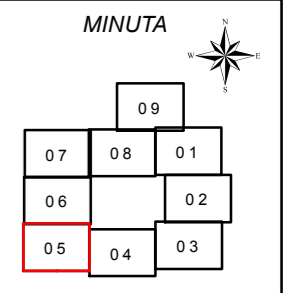
- Pantalla acústica
- Dique de tierra

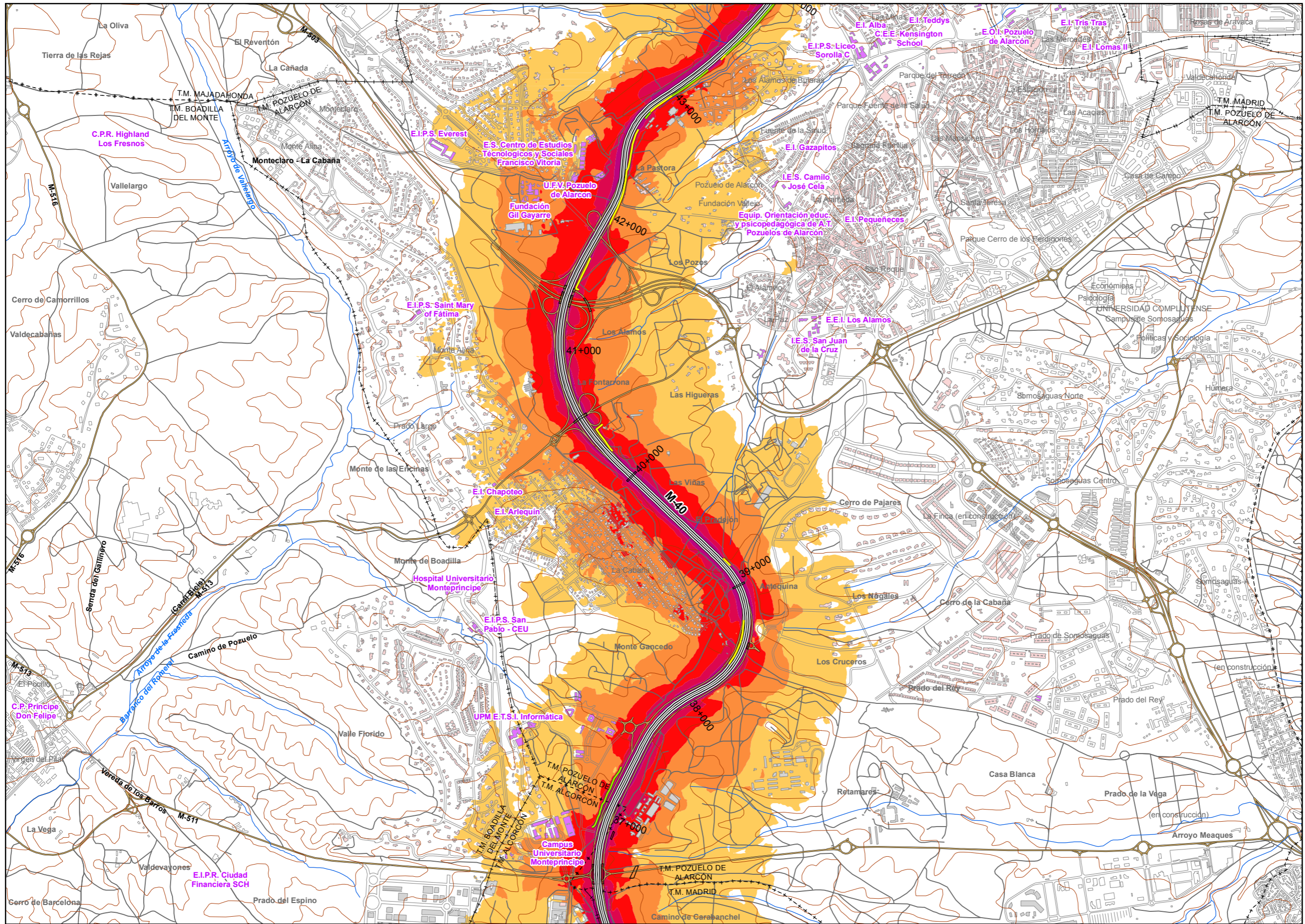
Tipos de edificio

- Usos residencial
- Usos sanitario o docente
- Usos industrial o comercial

Elementos cartográficos

- Eje de la UME
- Viaductos
- Túneles
- Carreteras
- Otras vías
- FFCC
- Curva de nivel maestra
- Curva de nivel
- Hidrografía
- Límite de provincia
- Límite de municipio
- Otros elementos cartográficos





UNIDAD DE MAPA
M-40
(P.K. 0+000 - P.K. 61+120)

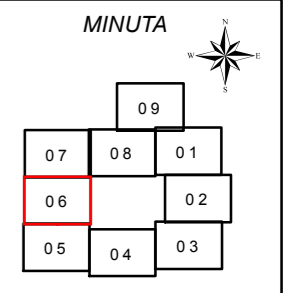
LEYENDA TEMÁTICA
Nivel sonoro (dB(A))

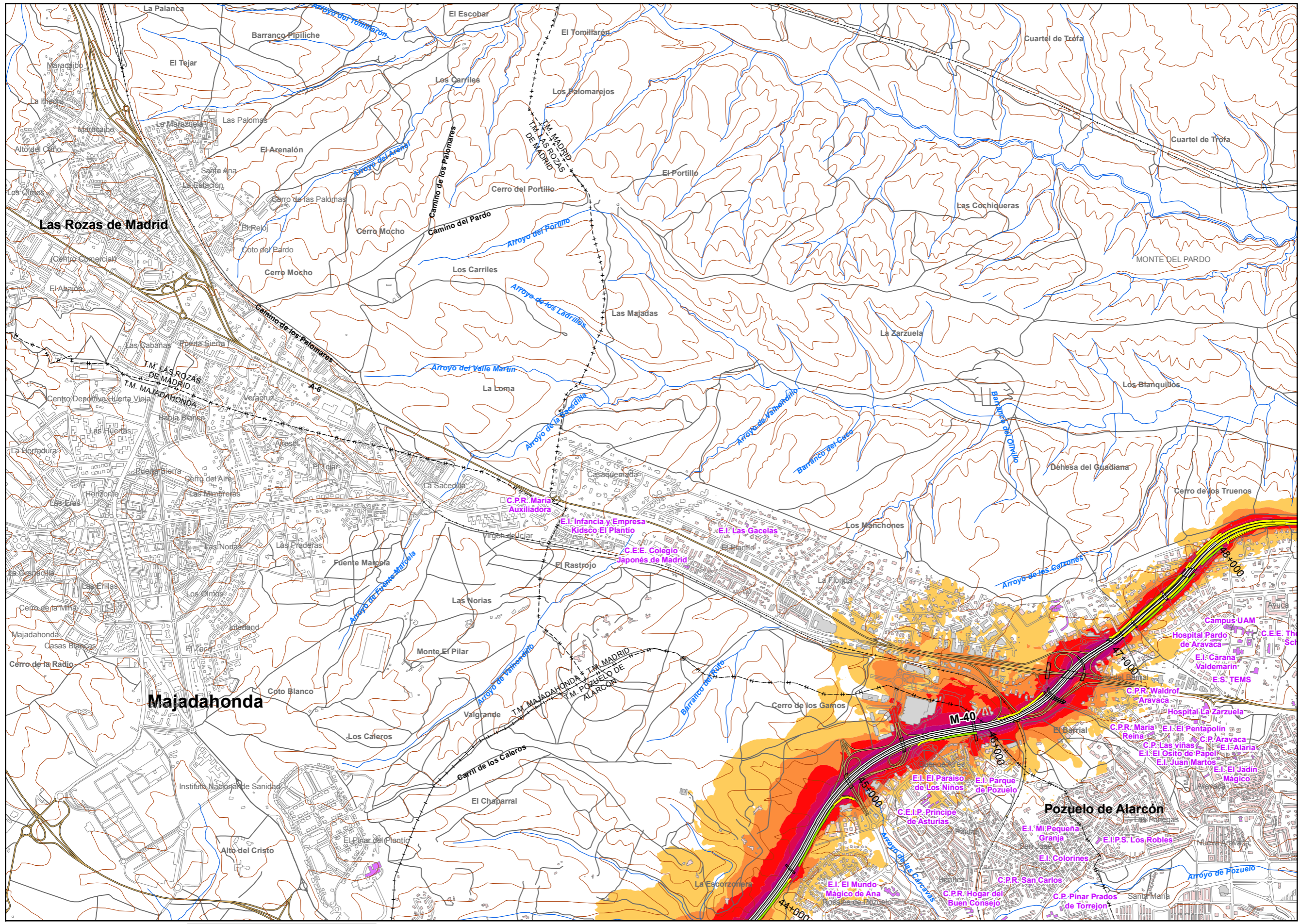
55-59	70-74
60-64	>75
65-69	

Barreras acústicas
Pantalla acústica
Dique de tierra

Tipos de edificio
Usos residencial
Usos sanitario o docente
Usos industrial o comercial

Elementos cartográficos
Eje de la UME
Viaductos
Túneles
Carreteras
Otras vías
FFCC
Curva de nivel maestra
Curva de nivel
Hidrografía
Límite de provincia
Límite de municipio
Otros elementos cartográficos





UNIDAD DE MAPA
M-40
(P.K. 0+000 - P.K. 61+120)

LEYENDA TEMÁTICA
Nivel sonoro (dB(A))

55-59	70-74
60-64	>75
65-69	

Barreras acústicas

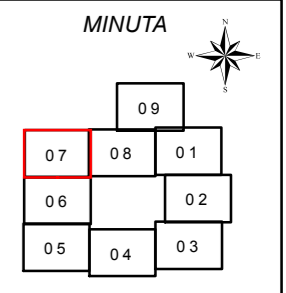
- Pantalla acústica
- Dique de tierra

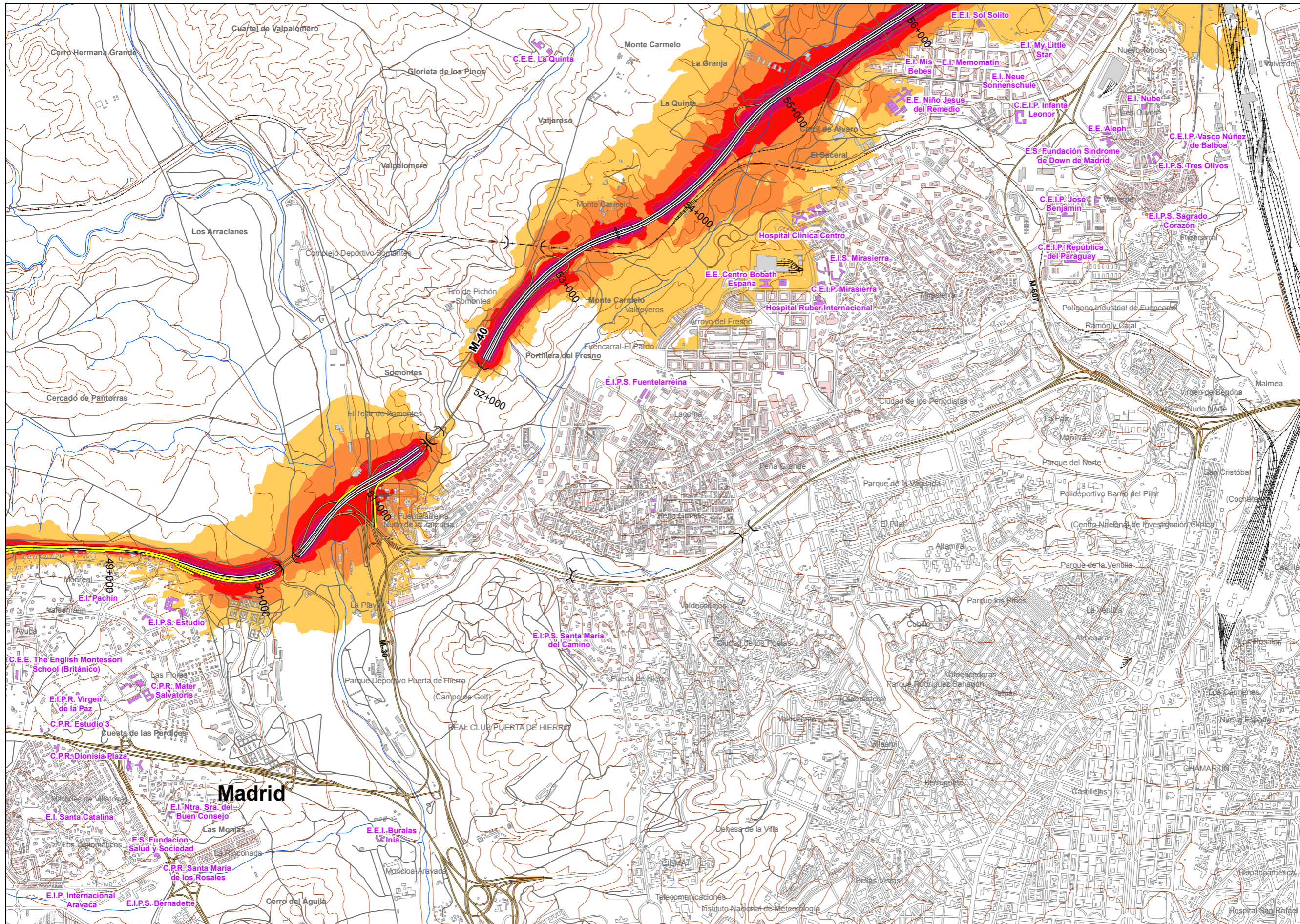
Tipos de edificio

- Usos residencial
- Usos sanitario o docente
- Usos industrial o comercial

Elementos cartográficos


- Eje de la UME
- Viaductos
- Túneles
- Carreteras
- Otras vías
- FFCC
- Curva de nivel maestra
- Curva de nivel
- Hidrografía
- Limite de provincia
- Limite de municipio
- Otros elementos cartográficos





UNIDAD DE MAPA
M-40
(P.K. 0+000 - P.K. 61+120)

LEYENDA TEMÁTICA
Nivel sonoro (dB(A))



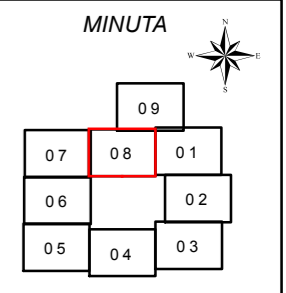
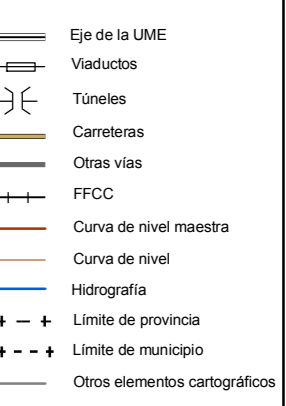
Barreras acústicas

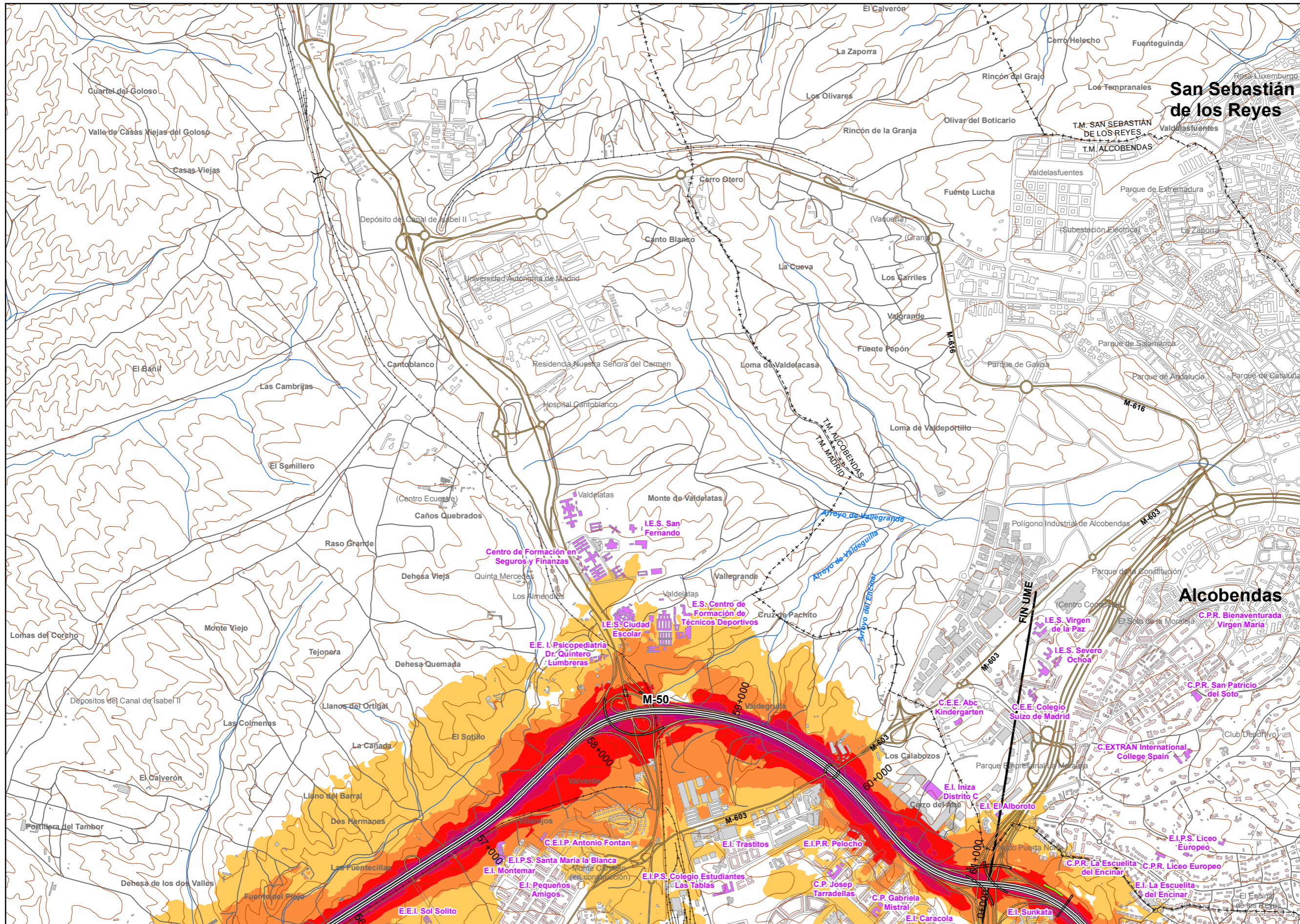
- Pantalla acústica
- Dique de tierra

Tipos de edificio

- Usos residencial
- Usos sanitario o docente
- Usos industrial o comercial

Elementos cartográficos





UNIDAD DE MAPA
M-40
(P.K. 0+000 - P.K. 61+120)

LEYENDA TEMÁTICA
Nivel sonoro (dB(A))

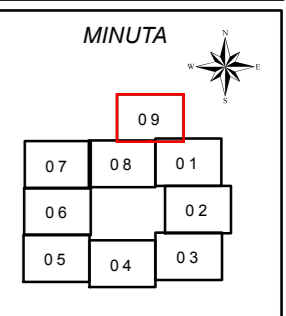
55-59	70-74
60-64	>75
65-69	

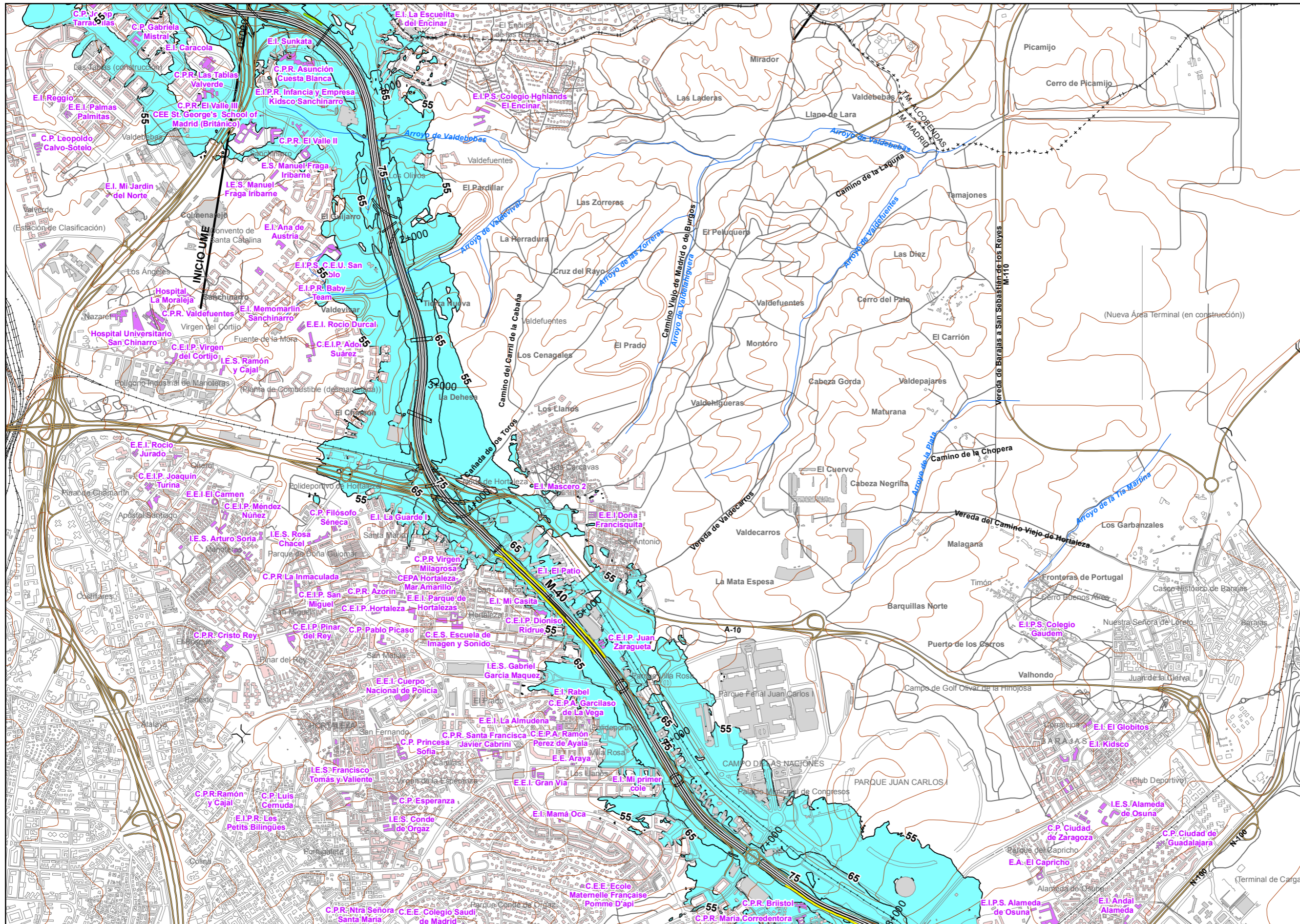
Barreras acústicas

- Pantalla acústica
- Dique de tierra

- Tipos de edificio
- Usos residencial
 - Usos sanitario o docente
 - Usos industrial o comercial

- Elementos cartográficos
- Eje de la UME
 - Viaductos
 - Túneles
 - Carreteras
 - Otras vías
 - FFCC
 - Curva de nivel maestra
 - Curva de nivel
 - Hidrografía
 - Límite de provincia
 - Límite de municipio
 - Otros elementos cartográficos





UNIDAD DE MAPA
M-40
(P.K. 0+000 - P.K. 61+120)

Superficies afectadas	
Lden	Superficie (km ²)
>55 dB	69,73
>65 dB	17,79
>75 dB	4,87

Hospitales y colegios expuestos		
Lden	Nº hospitales	Nº colegios
>55 dB	2	144
>65 dB	0	28
>75 dB	0	0

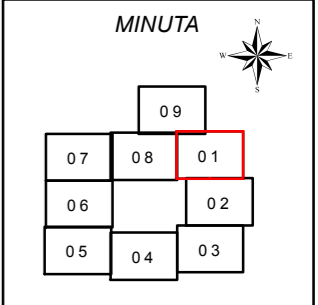
LEYENDA TEMÁTICA
Zona deafección

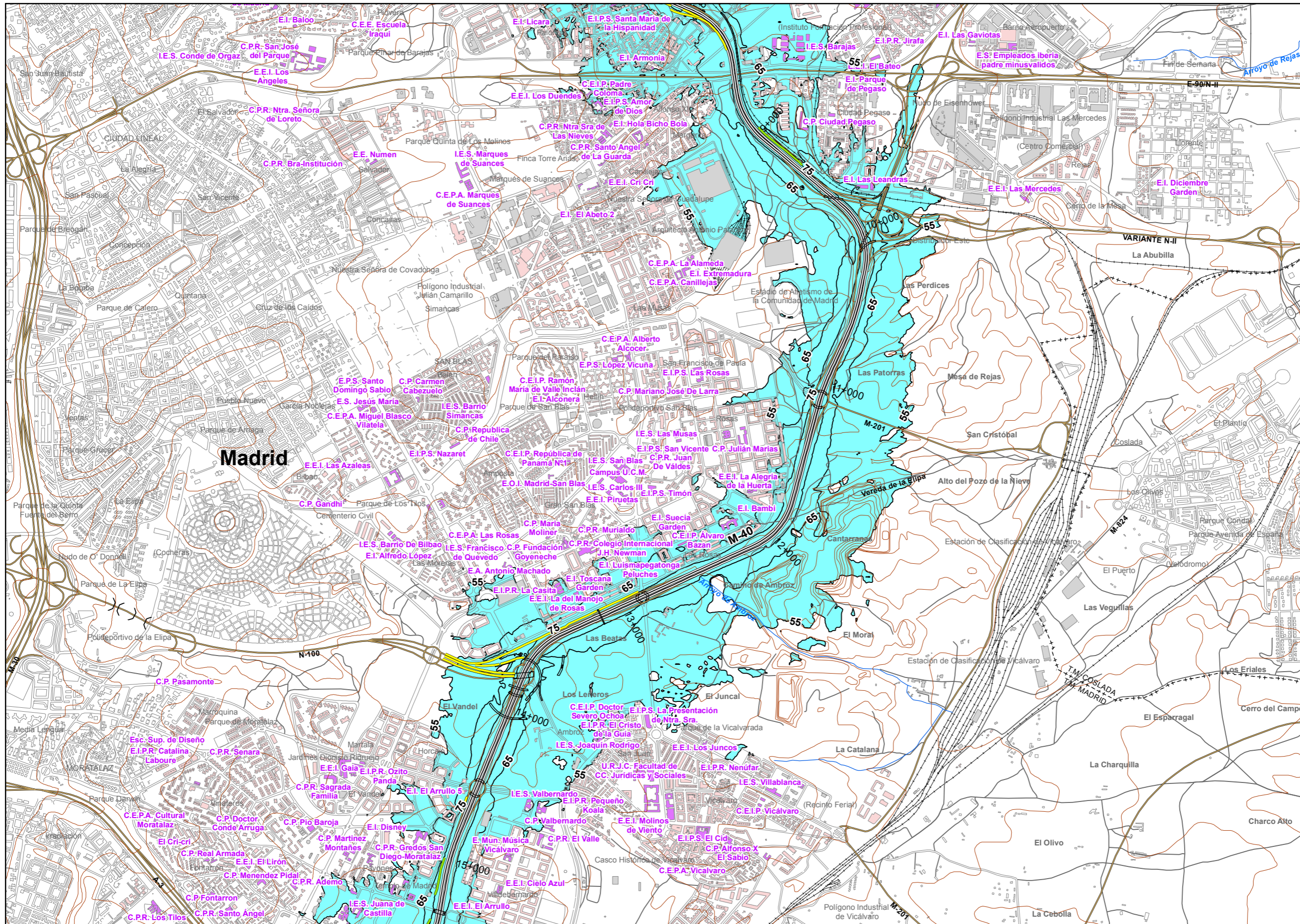
- Zona deafección
- Isófonas de 55, 65 y 75 dB

- Barreras acústicas**
- Pantalla acústica
 - Dique de tierra

- Tipos de edificio**
- Uso residencial
 - Uso sanitario o docente
 - Uso industrial o comercial

- Elementos cartográficos**
- Eje de la UME
 - Viaductos
 - Túneles
 - Carreteras
 - Otras vías
 - FFCC
 - Curva de nivel maestra
 - Curva de nivel
 - Hidrografía
 - Límite de provincia
 - Límite de municipio
 - Otros elementos cartográficos





UNIDAD DE MAPA
M-40
(P.K. 0+000 - P.K. 61+120)

Superficies afectadas

Lden	Superficie (km ²)
>55 dB	69,73
>65 dB	17,79
>75 dB	4,87

Hospitales y colegios expuestos

Lden	Nº hospitales	Nº colegios
>55 dB	2	144
>65 dB	0	28
>75 dB	0	0

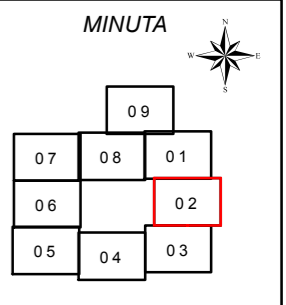
LEYENDA TEMÁTICA
Zona de afectación

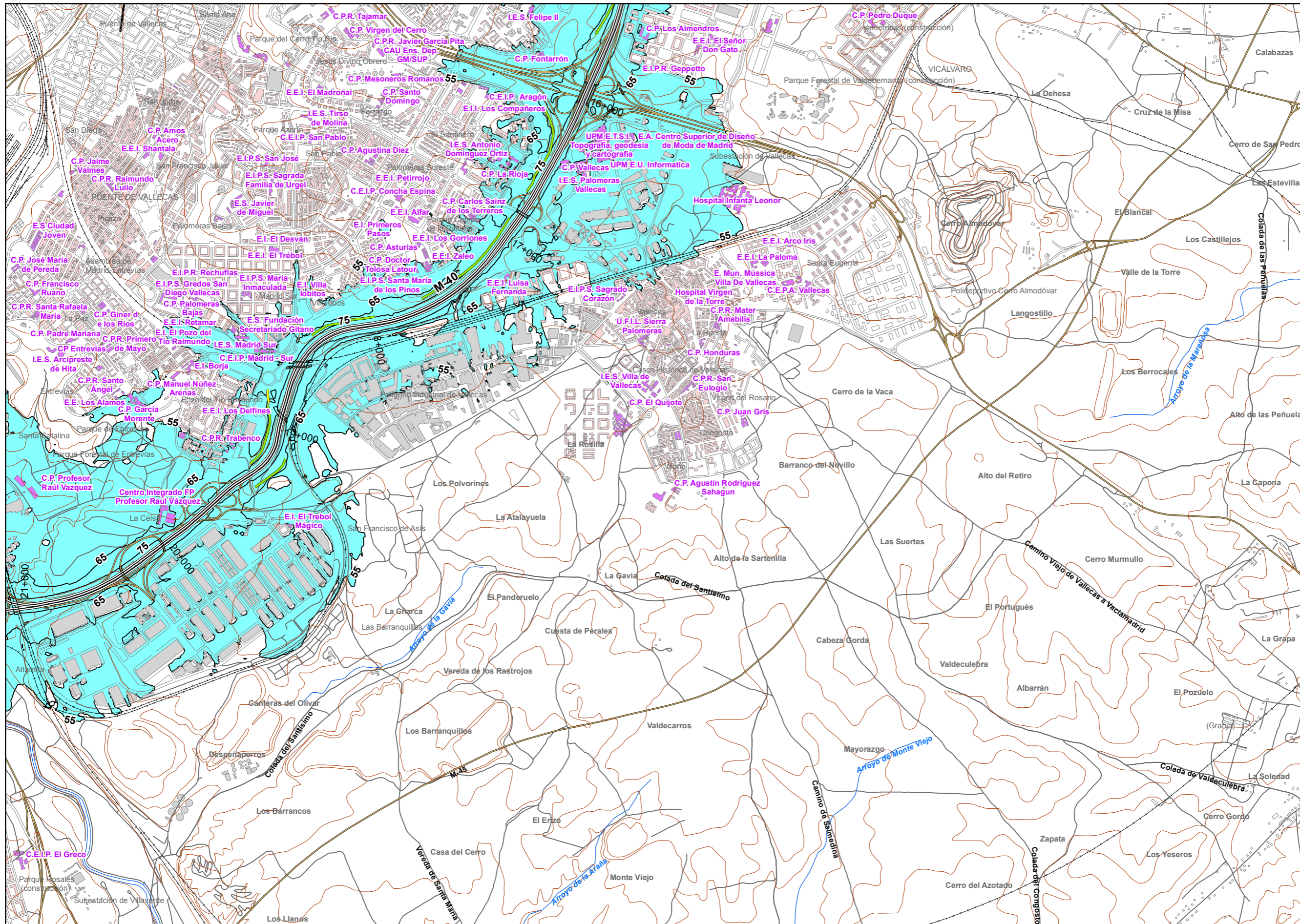
- Zona de afectación
- Isófonas de 55, 65 y 75 dB

- Barreras acústicas**
- Pantalla acústica
 - Dique de tierra

- Tipos de edificio**
- Uso residencial
 - Uso sanitario o docente
 - Uso industrial o comercial

- Elementos cartográficos**
- Eje de la UME
 - Viaductos
 - Túneles
 - Carreteras
 - Otras vías
 - FFCC
 - Curva de nivel maestra
 - Curva de nivel
 - Hidrografía
 - + - + Límite de provincia
 - + - - Límite de municipio
 - Otros elementos cartográficos





UNIDAD DE MAPA
M-40
(P.K. 0+000 - P.K. 61+120)

Superficies afectadas

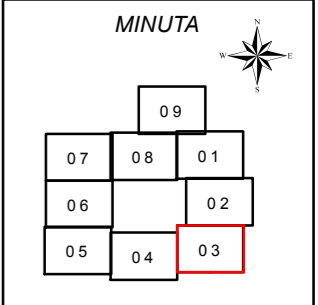
Lden	Superficie (km ²)
>55 dB	69,73
>65 dB	17,79
>75 dB	4,87

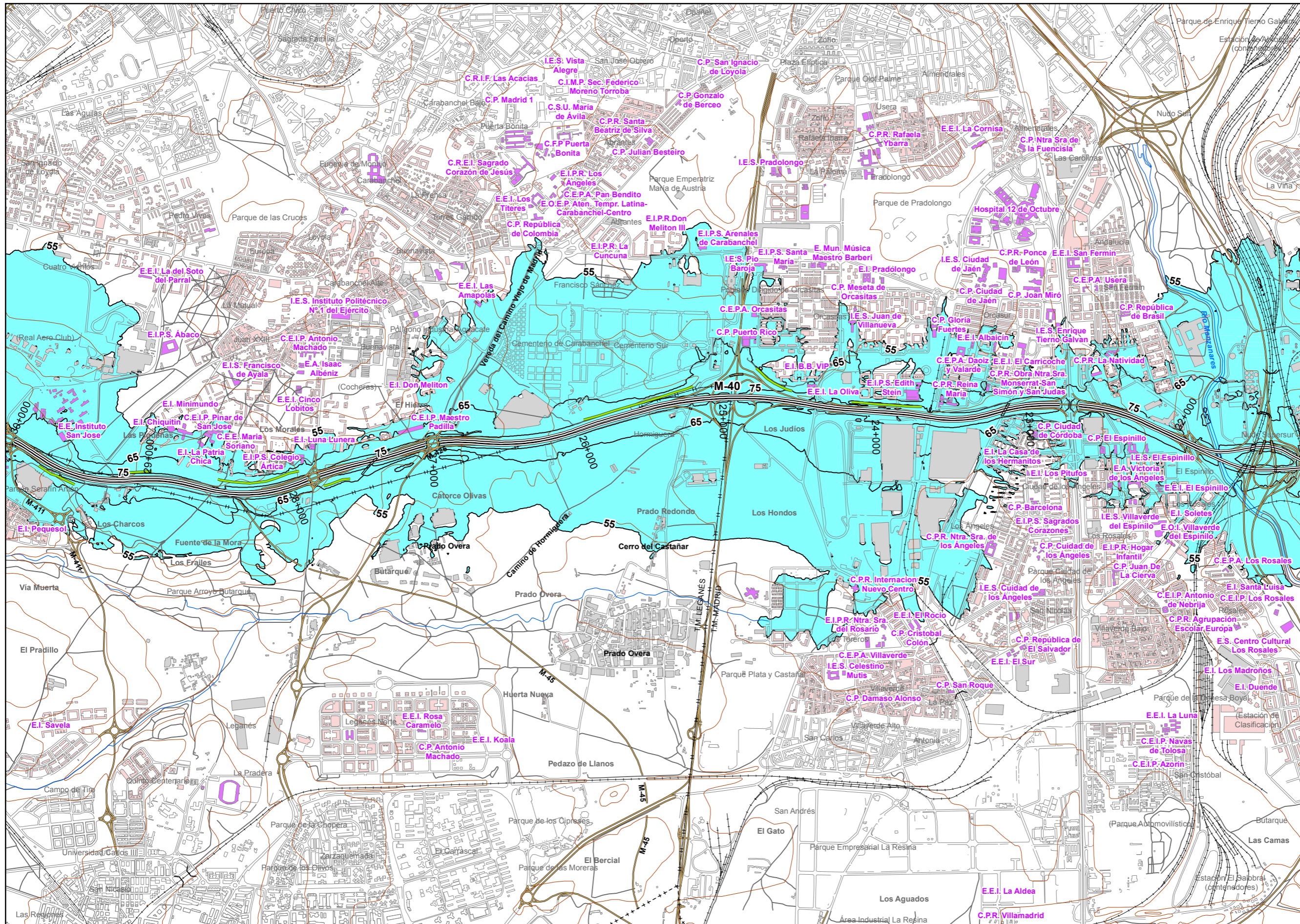
Hospitales y colegios expuestos

Lden	Nº hospitales	Nº colegios
>55 dB	2	144
>65 dB	0	28
>75 dB	0	0

LEYENDA TEMÁTICA

- Zona de afectación**
- Zona de afectación
 - Isófonas de 55, 65 y 75 dB
- Barreras acústicas**
- Pantalla acústica
 - Dique de tierra
- Tipos de edificio**
- Uso residencial
 - Uso sanitario o docente
 - Uso industrial o comercial
- Elementos cartográficos**
- Eje de la UME
 - Viaductos
 - Túneles
 - Carreteras
 - Otras vías
 - FFCC
 - Curva de nivel maestra
 - Curva de nivel
 - Hidrografía
 - Limite de provincia
 - Limite de municipio
 - Otros elementos cartográficos





UNIDAD DE MAPA
M-40
(P.K. 0+000 - P.K. 61+120)

Superficies afectadas

Lden	Superficie (km ²)
>55 dB	69,73
>65 dB	17,79
>75 dB	4,87

Hospitales y colegios expuestos

Lden	Nº hospitales	Nº colegios
>55 dB	2	144
>65 dB	0	28
>75 dB	0	0

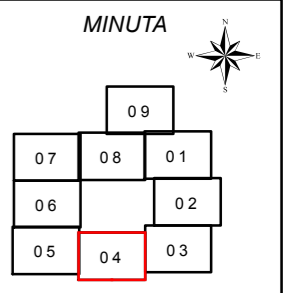
LEYENDA TEMÁTICA
Zona de afectación

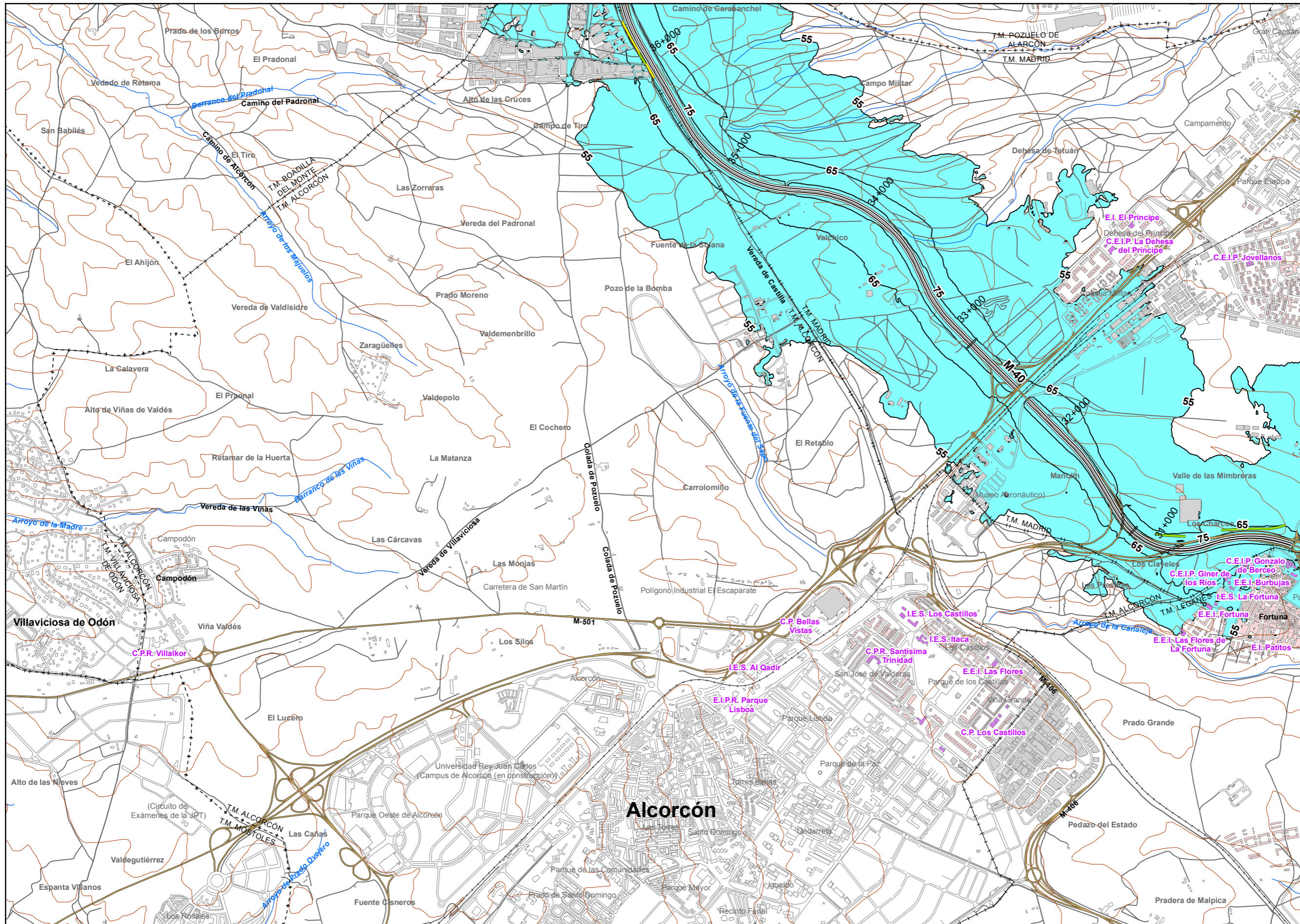
- Zona de afectación
- Isófonas de 55, 65 y 75 dB

- Barreras acústicas**
- Pantalla acústica
 - Dique de tierra

- Tipos de edificio**
- Uso residencial
 - Uso sanitario o docente
 - Uso industrial o comercial

- Elementos cartográficos**
- Eje de la UME
 - Viaductos
 - Túneles
 - Carreteras
 - Otras vías
 - FFCC
 - Curva de nivel maestra
 - Curva de nivel
 - Hidrografía
 - + - + Límite de provincia
 - + - - + Límite de municipio
 - Otros elementos cartográficos





UNIDAD DE MAPA
M-40
(P.K. 0+000 - P.K. 61+120)

Superficies afectadas

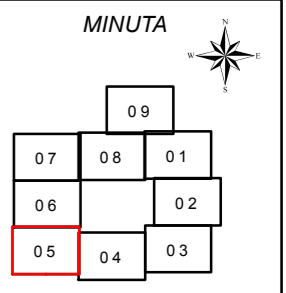
Lden	Superficie (km ²)
>55 dB	69,73
>65 dB	17,79
>75 dB	4,87

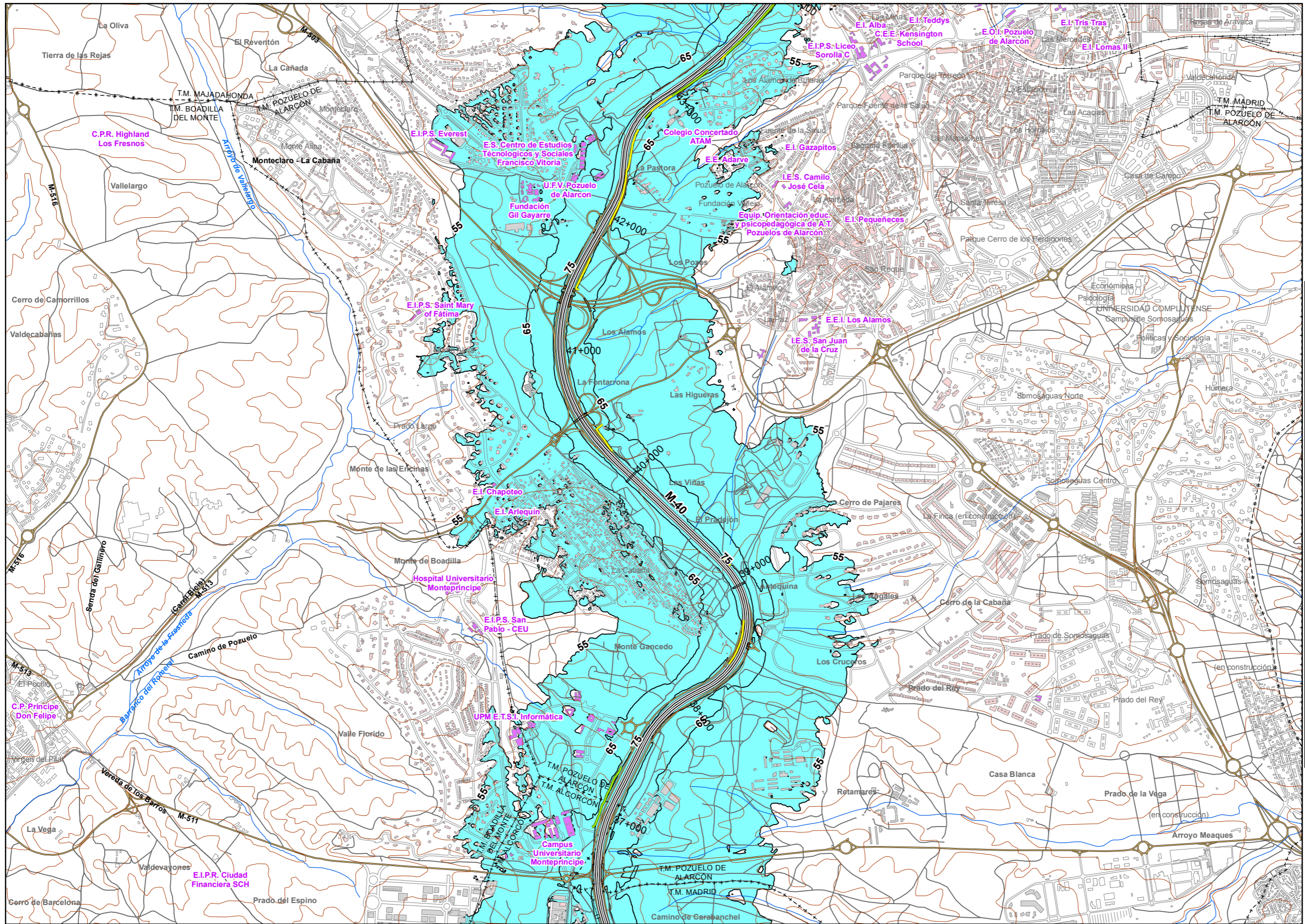
Hospitales y colegios expuestos

Lden	Nº hospitales	Nº colegios
>55 dB	2	144
>65 dB	0	28
>75 dB	0	0

LEYENDA TEMÁTICA
Zona de afectación

- Zona de afectación
- Isófonas de 55, 65 y 75 dB
- Barreras acústicas**
 - Pantalla acústica
 - Dique de tierra
- Tipos de edificio**
 - Uso residencial
 - Uso sanitario o docente
 - Uso industrial o comercial
- Elementos cartográficos**
 - Eje de la UME
 - Viaductos
 - Túneles
 - Carreteras
 - Otras vías
 - FFCC
 - Curva de nivel maestra
 - Curva de nivel
 - Hidrografía
 - Límite de provincia
 - Límite de municipio
 - Otros elementos cartográficos





UNIDAD DE MAPA
M-40
(P.K. 0+000 - P.K. 61+120)

Superficies afectadas

Lden	Superficie (km ²)
>55 dB	69,73
>65 dB	17,79
>75 dB	4,87

Hospitales y colegios expuestos

Lden	Nº hospitales	Nº colegios
>55 dB	2	144
>65 dB	0	28
>75 dB	0	0

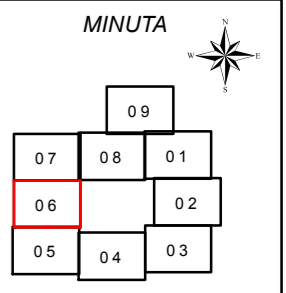
LEYENDA TEMÁTICA
Zona de afectación

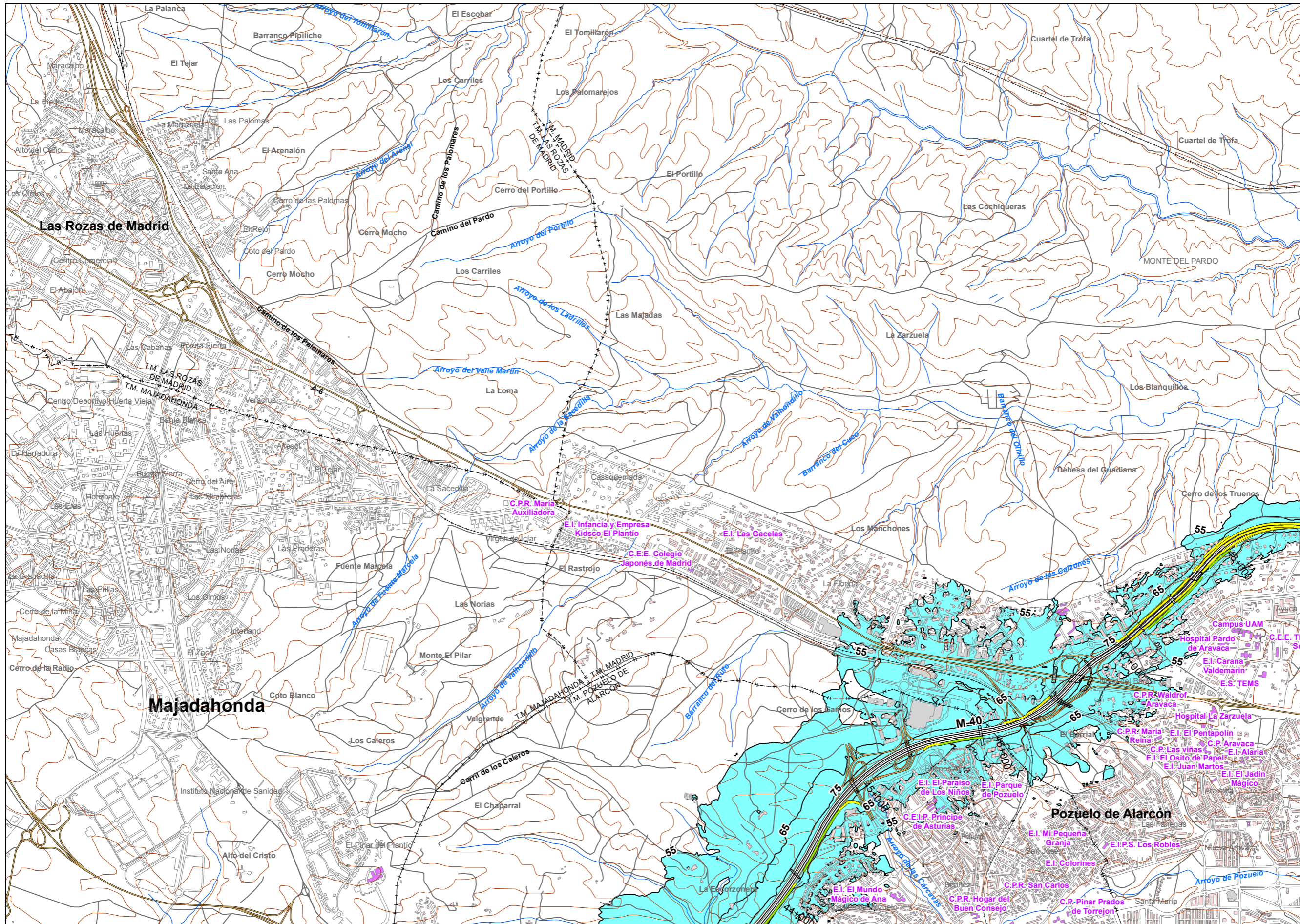
- Zona de afectación
- Isófonas de 55, 65 y 75 dB

- Barreras acústicas**
- Pantalla acústica
 - Dique de tierra

- Tipos de edificio**
- Uso residencial
 - Uso sanitario o docente
 - Uso industrial o comercial

- Elementos cartográficos**
- Eje de la UME
 - Viaductos
 - Túneles
 - Carreteras
 - Otras vías
 - FFCC
 - Curva de nivel maestra
 - Curva de nivel
 - Hidrografía
 - Limite de provincia
 - Limite de municipio
 - Otros elementos cartográficos





UNIDAD DE MAPA
M-40
(P.K. 0+000 - P.K. 61+120)

Superficies afectadas

Lden	Superficie (km ²)
>55 dB	69,73
>65 dB	17,79
>75 dB	4,87

Hospitales y colegios expuestos

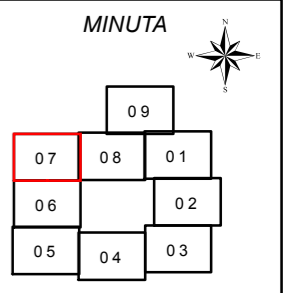
Lden	Nº hospitales	Nº colegios
>55 dB	2	144
>65 dB	0	28
>75 dB	0	0

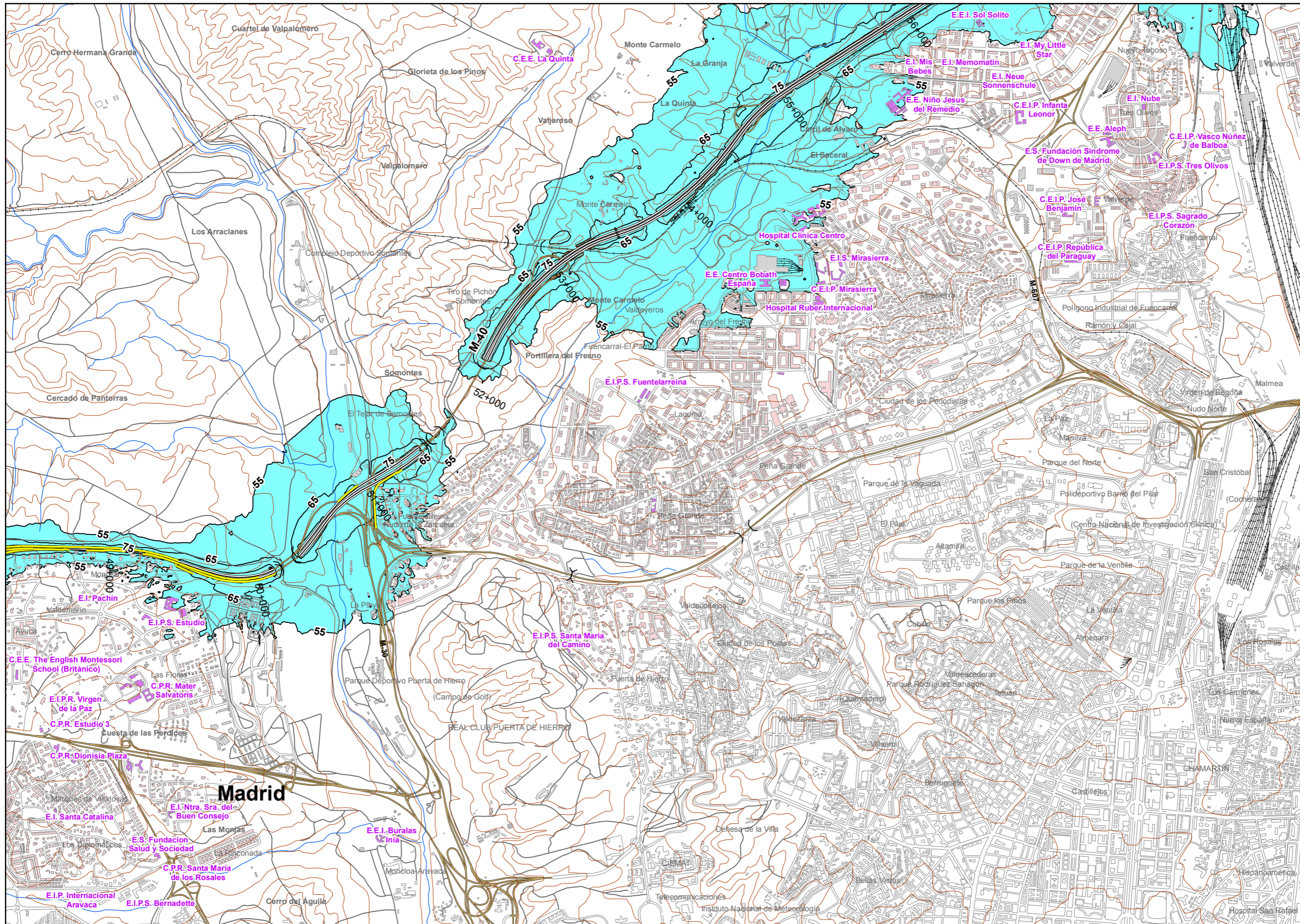
LEYENDA TEMÁTICA
Zona de afección

- Zona de afección
 - Isófonas de 55, 65 y 75 dB
- Barreras acústicas**
- Pantalla acústica
 - Dique de tierra
- Tipos de edificio**
- Uso residencial
 - Uso sanitario o docente
 - Uso industrial o comercial

Elementos cartográficos

- Eje de la UME
- Viaductos
- Túneles
- Carreteras
- Otras vías
- FFCC
- Curva de nivel maestra
- Curva de nivel
- Hidrografía
- Límite de provincia
- Límite de municipio
- Otros elementos cartográficos





UNIDAD DE MAPA
M-40
(P.K. 0+000 - P.K. 61+120)

Superficies afectadas

Lden	Superficie (km ²)
>55 dB	69,73
>65 dB	17,79
>75 dB	4,87

Hospitales y colegios expuestos

Lden	Nº hospitales	Nº colegios
>55 dB	2	144
>65 dB	0	28
>75 dB	0	0

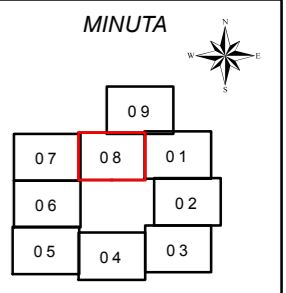
LEYENDA TEMÁTICA
Zona de afección

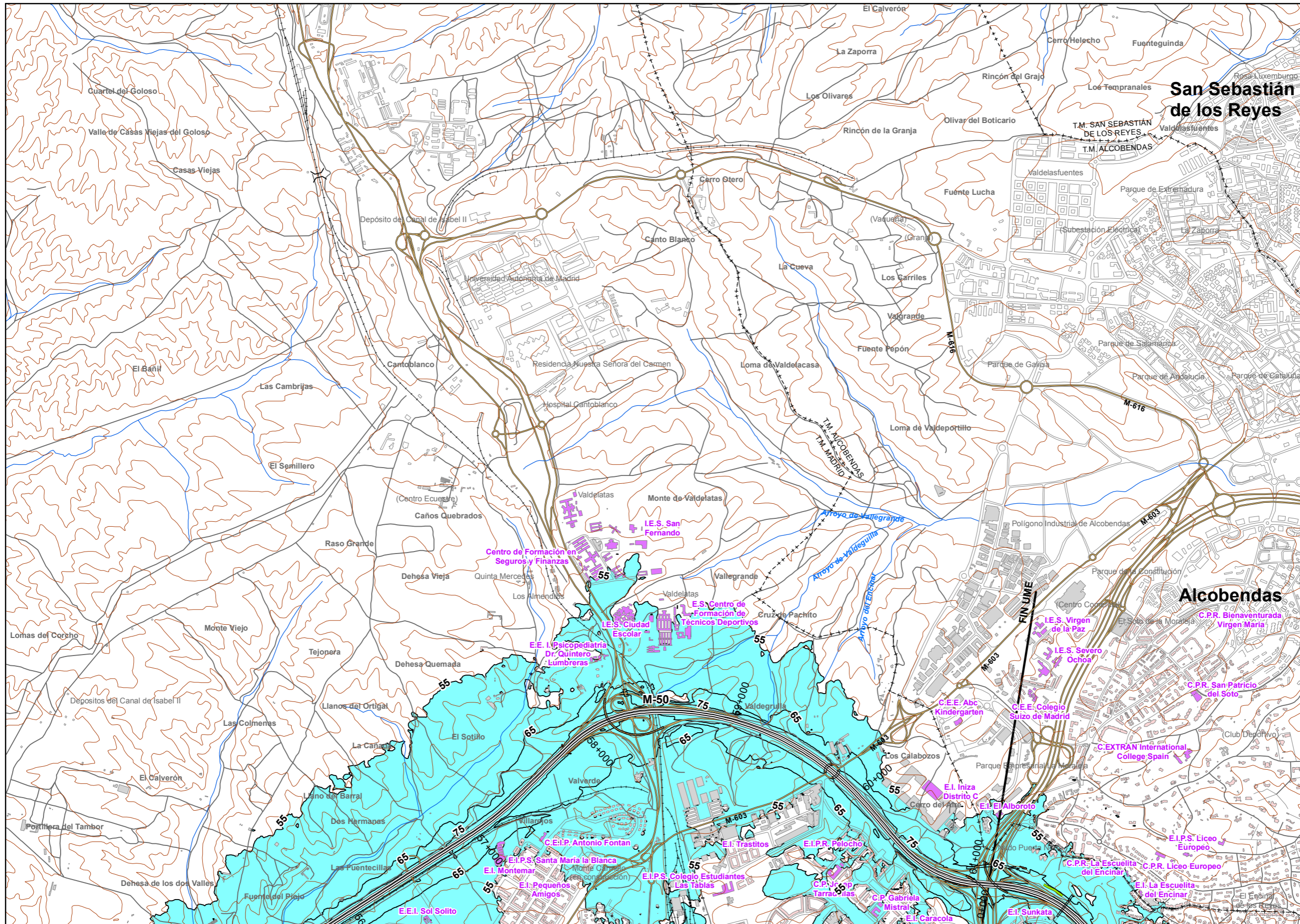
- Zona de afección
- Isófonas de 55, 65 y 75 dB

- Barreras acústicas**
- Pantalla acústica
 - Dique de tierra

- Tipos de edificio**
- Uso residencial
 - Uso sanitario o docente
 - Uso industrial o comercial

- Elementos cartográficos**
- Eje de la UME
 - Viaductos
 - Túneles
 - Carreteras
 - Otras vías
 - FFCC
 - Curva de nivel maestra
 - Curva de nivel
 - Hidrografía
 - Limite de provincia
 - Limite de municipio
 - Otros elementos cartográficos





UNIDAD DE MAPA
M-40
(P.K. 0+000 - P.K. 61+120)

Superficies afectadas

Lden	Superficie (km ²)
>55 dB	69,73
>65 dB	17,79
>75 dB	4,87

Hospitales y colegios expuestos

Lden	Nº hospitales	Nº colegios
>55 dB	2	144
>65 dB	0	28
>75 dB	0	0

LEYENDA TEMÁTICA
Zona de afectación

- Zona de afectación
- Isófonas de 55, 65 y 75 dB

- Barreras acústicas**
- Pantalla acústica
 - Dique de tierra

- Tipos de edificio**
- Uso residencial
 - Uso sanitario o docente
 - Uso industrial o comercial

- Elementos cartográficos**
- Eje de la UME
 - Viaductos
 - Túneles
 - Carreteras
 - Otras vías
 - FFCC
 - Curva de nivel maestra
 - Curva de nivel
 - Hidrografía
 - Límite de provincia
 - Límite de municipio
 - Otros elementos cartográficos

