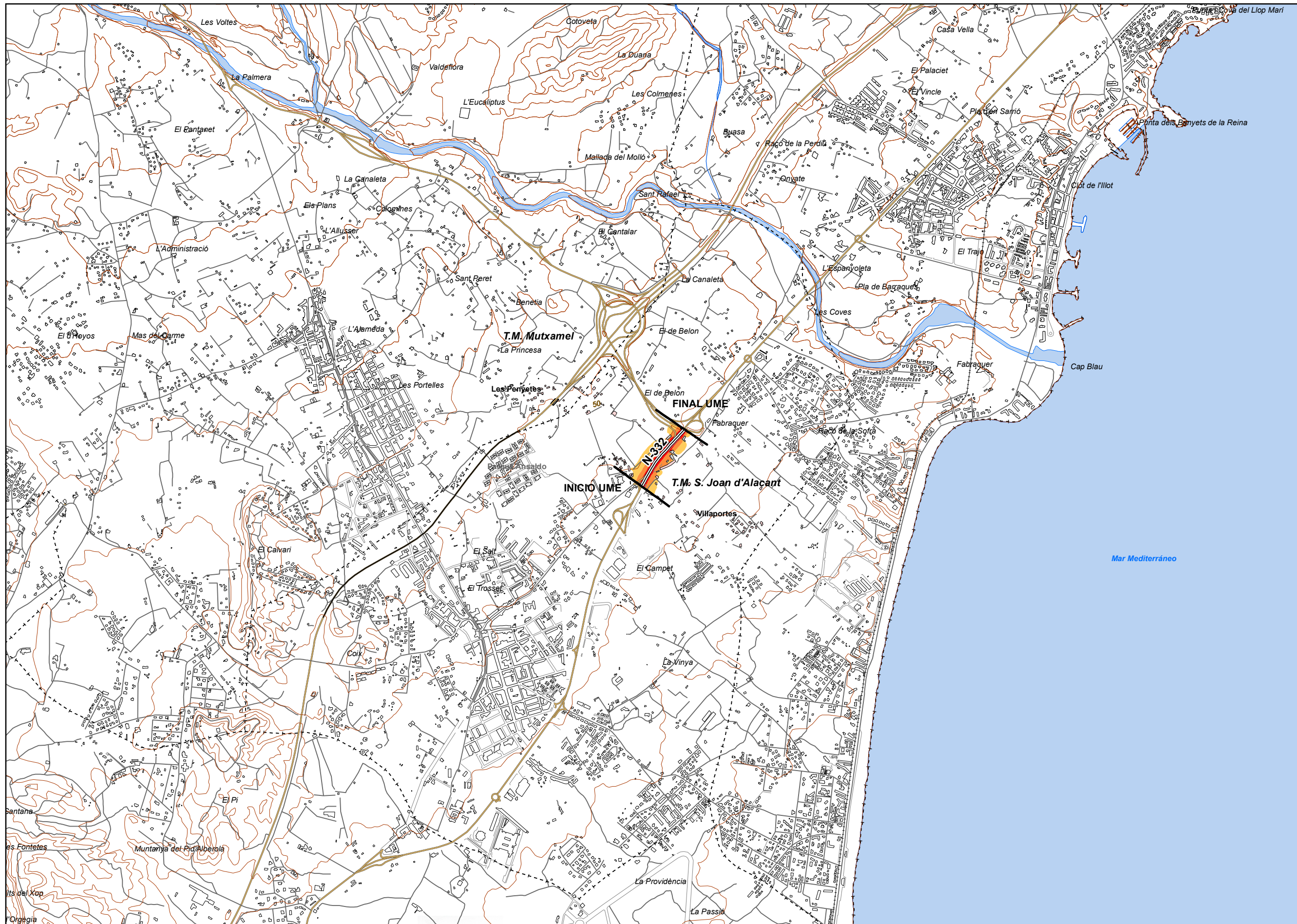


MINUTA





**UNIDAD DE MAPA**  
 3\_N-332\_2  
 (P.K. 116+200 - P.K. 116+690)

**LEYENDA TEMÁTICA**  
 Nivel sonoro (dB(A))

55-59	70-74
60-64	> 75
65-69	

Barreras acústicas

Pantalla acústica  
 Dique de tierra

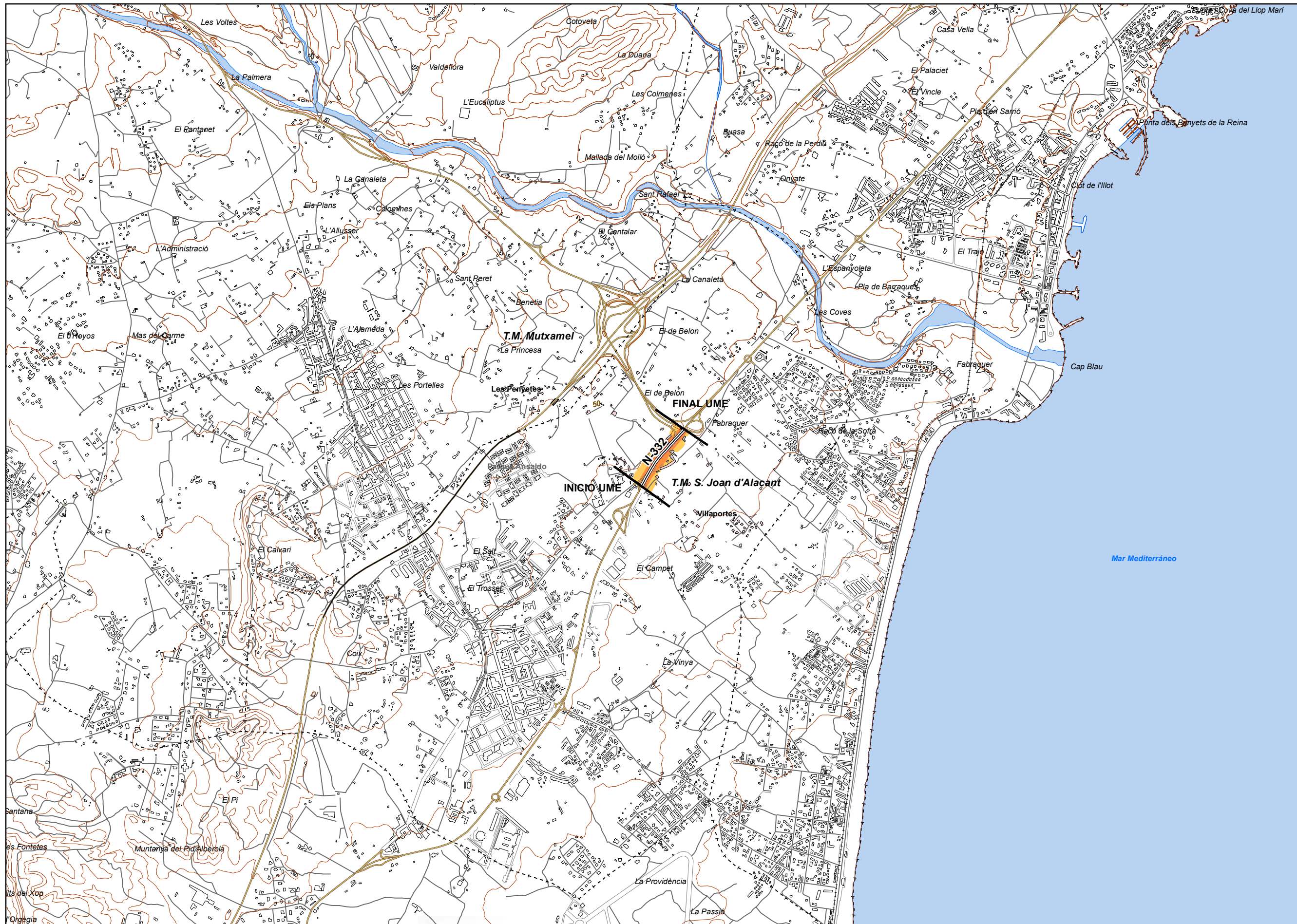
**Tipos de edificio**

Usos residenciales  
 Usos sanitarios o docentes  
 Usos industriales o comerciales

**Elementos cartográficos**

- Eje de la UME
- Viaductos
- Túneles
- Carreteras
- Otras vías
- FFCC
- Curva de nivel maestra
- Curva de nivel
- Hidrografía
- Límite de provincia
- Límite de municipio
- Otros elementos cartográficos

**MINUTA**



**UNIDAD DE MAPA**  
3\_N-332\_2  
(P.K. 116+200 - P.K. 116+690)

**LEYENDA TEMÁTICA**  
Nivel sonoro (dB(A))

55-59	70-74
60-64	> 75
65-69	

**Barreras acústicas**

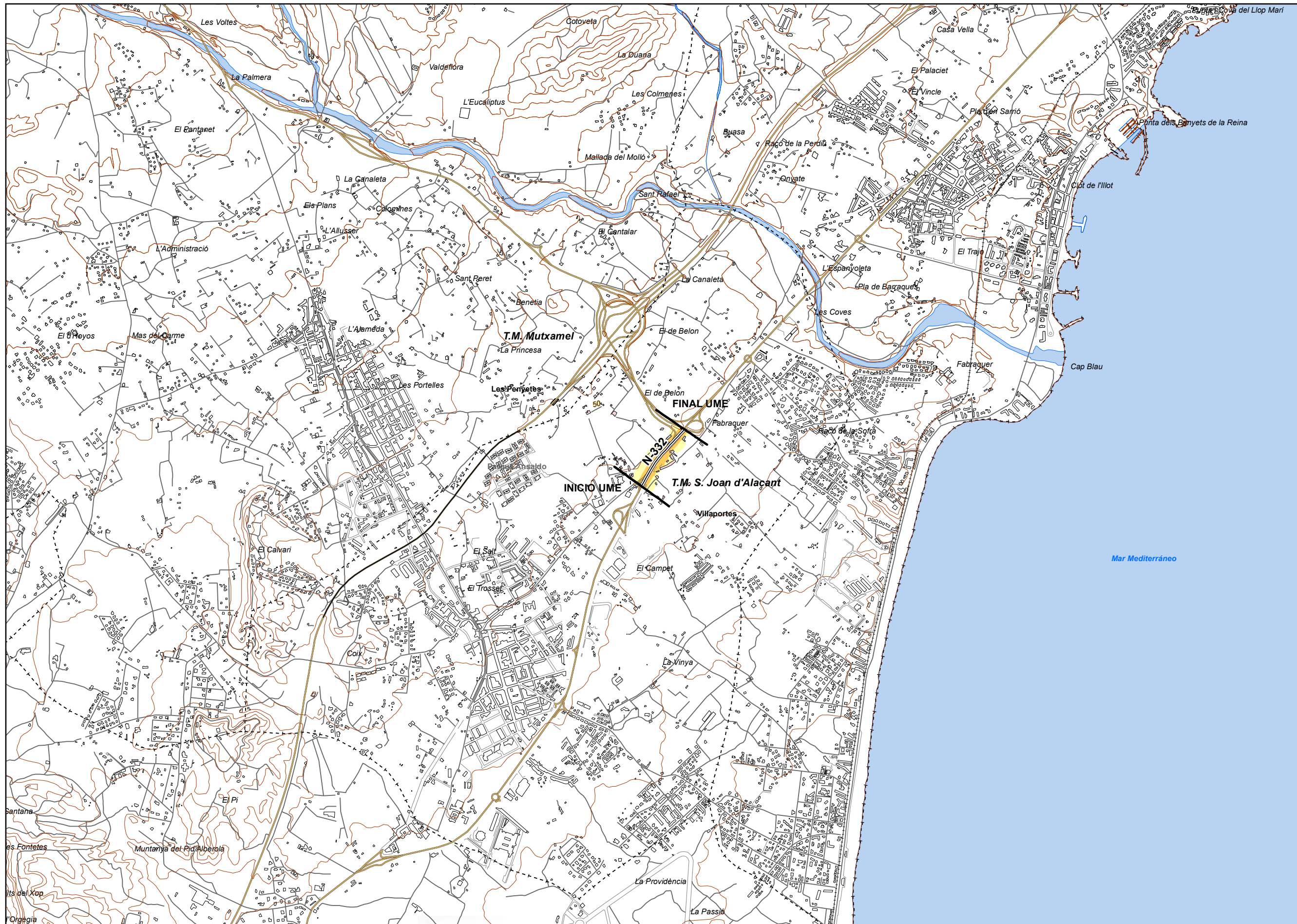
**Tipos de edificio**

Usos residenciales
Usos sanitarios o docentes
Usos industriales o comerciales

**Elementos cartográficos**

Eje de la UME
Viaductos
Túneles
Carreteras
Otras vías
FFCC
Curva de nivel maestra
Curva de nivel
Hidrografía
Límite de provincia
Límite de municipio
Otros elementos cartográficos

**MINUTA**



UNIDAD DE MAPA  
3\_N-332\_2  
(P.K. 116+200 - P.K. 116+690)

LEYENDA TEMÁTICA  
Nivel sonoro (dB(A))

- 50-54
  - 55-59
  - 60-64
  - 65-69
  - > 70
- Barreras acústicas

- Pantalla acústica
- Dique de tierra

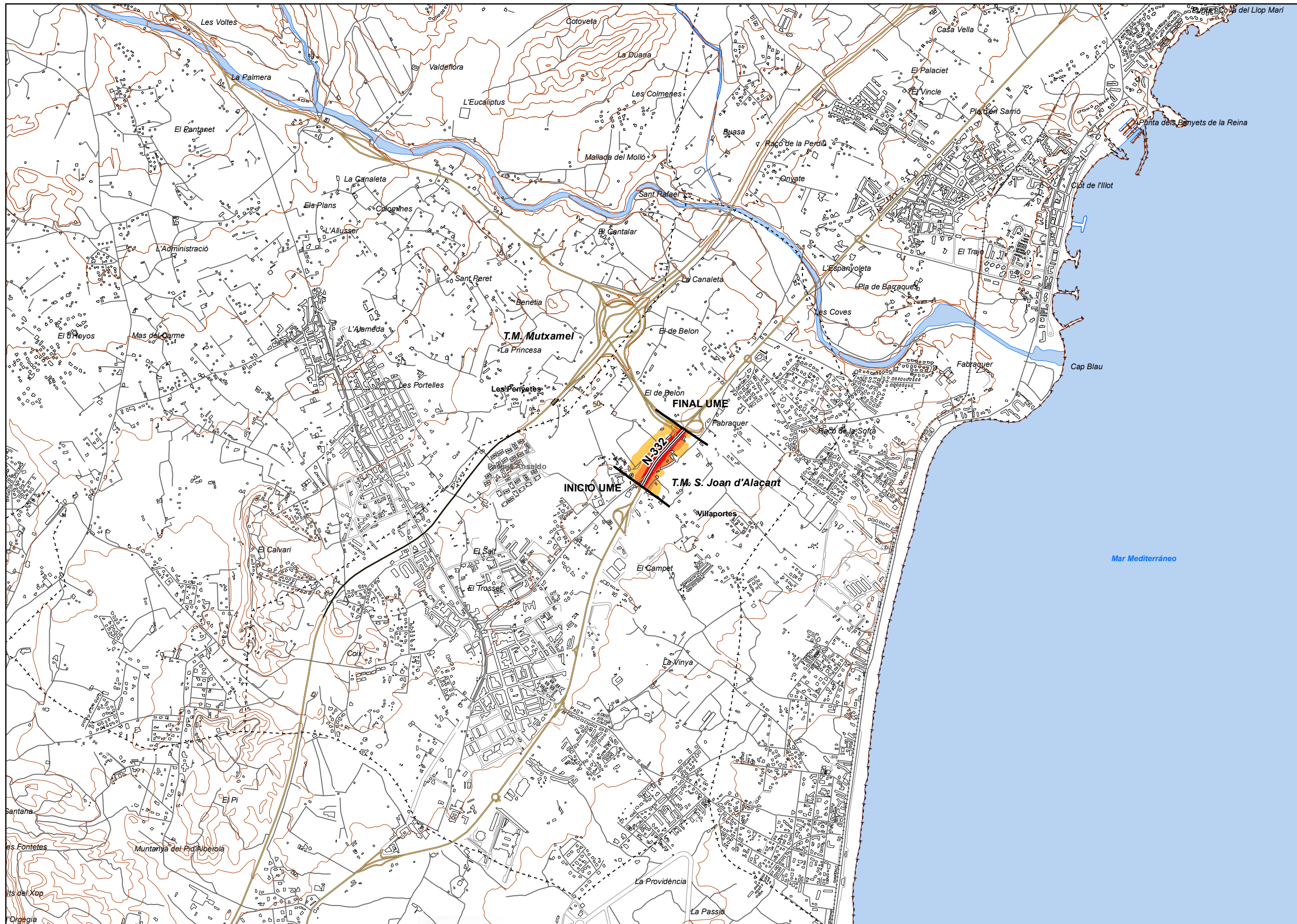
Tipos de edificio

- Usos residencial
- Usos sanitario o docente
- Usos industrial o comercial

Elementos cartográficos

- Eje de la UME
- Viaductos
- Túneles
- Carreteras
- Otras vías
- FFCC
- Curva de nivel maestra
- Curva de nivel
- Hidrografía
- Límite de provincia
- Límite de municipio
- Otros elementos cartográficos

MINUTA



**UNIDAD DE MAPA**  
 3\_N-332\_2  
 (P.K. 116+200 - P.K. 116+690)

**LEYENDA TEMÁTICA**  
 Nivel sonoro (dB(A))

55-59	70-74
60-64	> 75
65-69	

Barreras acústicas

Pantalla acústica  
 Dique de tierra

**Tipos de edificio**

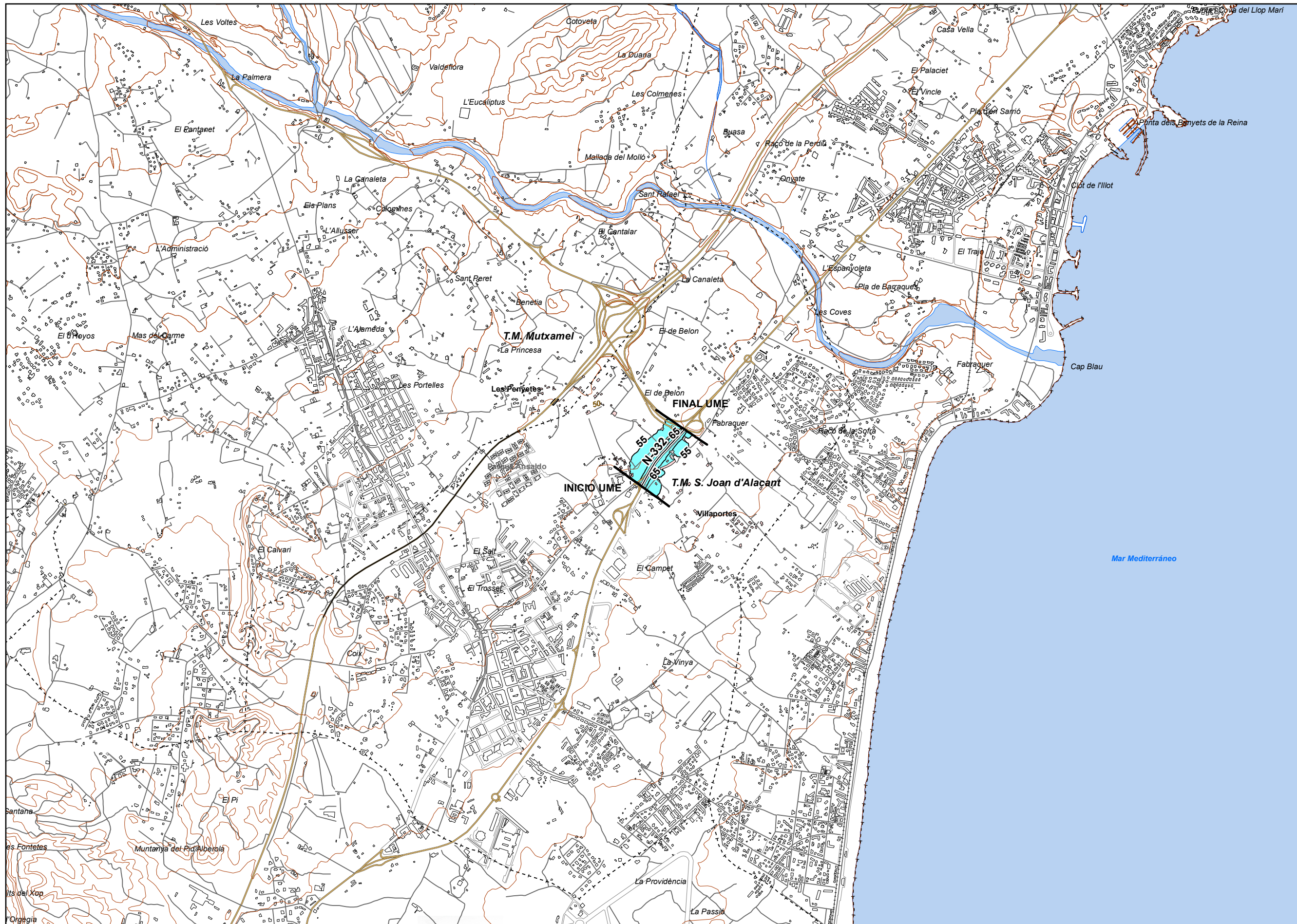
Usos de edificios:

- Usos residenciales
- Usos sanitarios o docentes
- Usos industriales o comerciales

**Elementos cartográficos**

- Eje de la UME
- Viaductos
- Túneles
- Carreteras
- Otras vías
- FFCC
- Curva de nivel maestra
- Curva de nivel
- Hidrografía
- Límite de provincia
- Límite de municipio
- Otros elementos cartográficos

**MINUTA**



**UNIDAD DE MAPA**  
3\_N-332\_2  
(P.K. 116+200 - P.K. 116+690)

**Superficies afectadas**

Lden	Superficie (km <sup>2</sup> )
>55 dB	0,11
>65 dB	0,03
>75 dB	0,00

**Hospitales y colegios expuestos**

Lden	Nº hospitales	Nº colegios
>55 dB	0	0
>65 dB	0	0
>75 dB	0	0

**LEYENDA TEMÁTICA**  
Zona deafección

- Zona deafección
- Isófonas de 55, 65 y 75 dB

- Barreras acústicas**
- Pantalla acústica
  - Dique de tierra

- Tipos de edificio**
- Uso residencial
  - Uso sanitario o docente
  - Uso industrial o comercial

- Elementos cartográficos**
- Eje de la UME
  - Viaductos
  - Túneles
  - Carreteras
  - Otras vías
  - FFCC
  - Curva de nivel maestra
  - Curva de nivel
  - Hidrografía
  - Límite de provincia
  - Límite de municipio
  - Otros elementos cartográficos

**MINUTA**

1