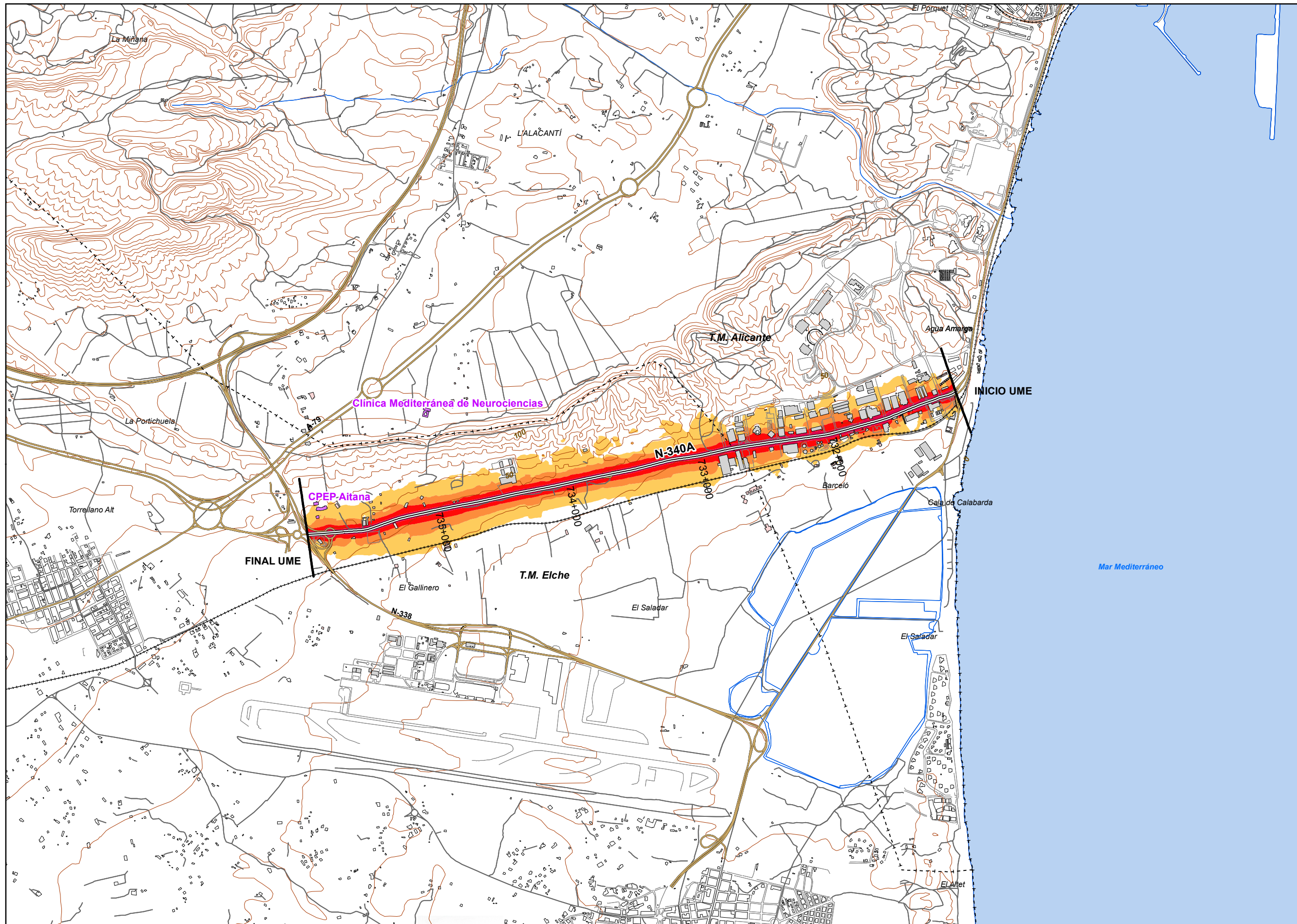


MINUTA





UNIDAD DE MAPA
 3_N-340A_2
 (P.K. 731+050 - P.K. 735+760)

LEYENDA TEMÁTICA
 Nivel sonoro (dB(A))

55-59	70-74
60-64	> 75
65-69	

Barreras acústicas

Pantalla acústica
 Dique de tierra

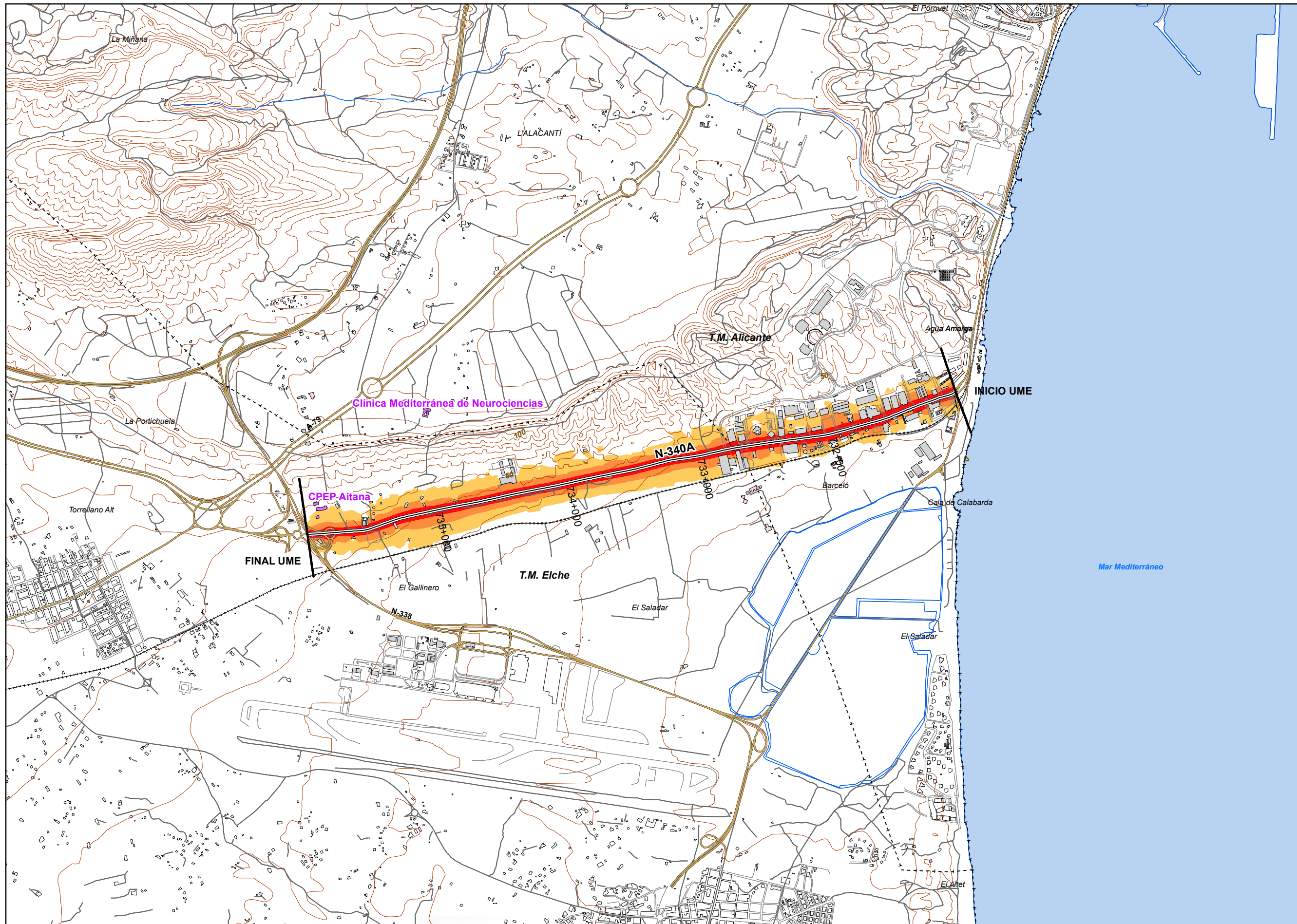
Tipos de edificio

Usos residenciales
Usos sanitarios o docentes
Usos industriales o comerciales

Elementos cartográficos

Eje de la UME
Viaductos
Túneles
Carreteras
Otras vías
FFCC
Curva de nivel maestra
Curva de nivel
Hidrografía
Limite de provincia
Limite de municipio
Otros elementos cartográficos

MINUTA



UNIDAD DE MAPA
 3_N-340A_2
 (P.K. 731+050 - P.K. 735+760)

LEYENDA TEMÁTICA
 Nivel sonoro (dB(A))

55-59	70-74
60-64	> 75
65-69	

Barreras acústicas

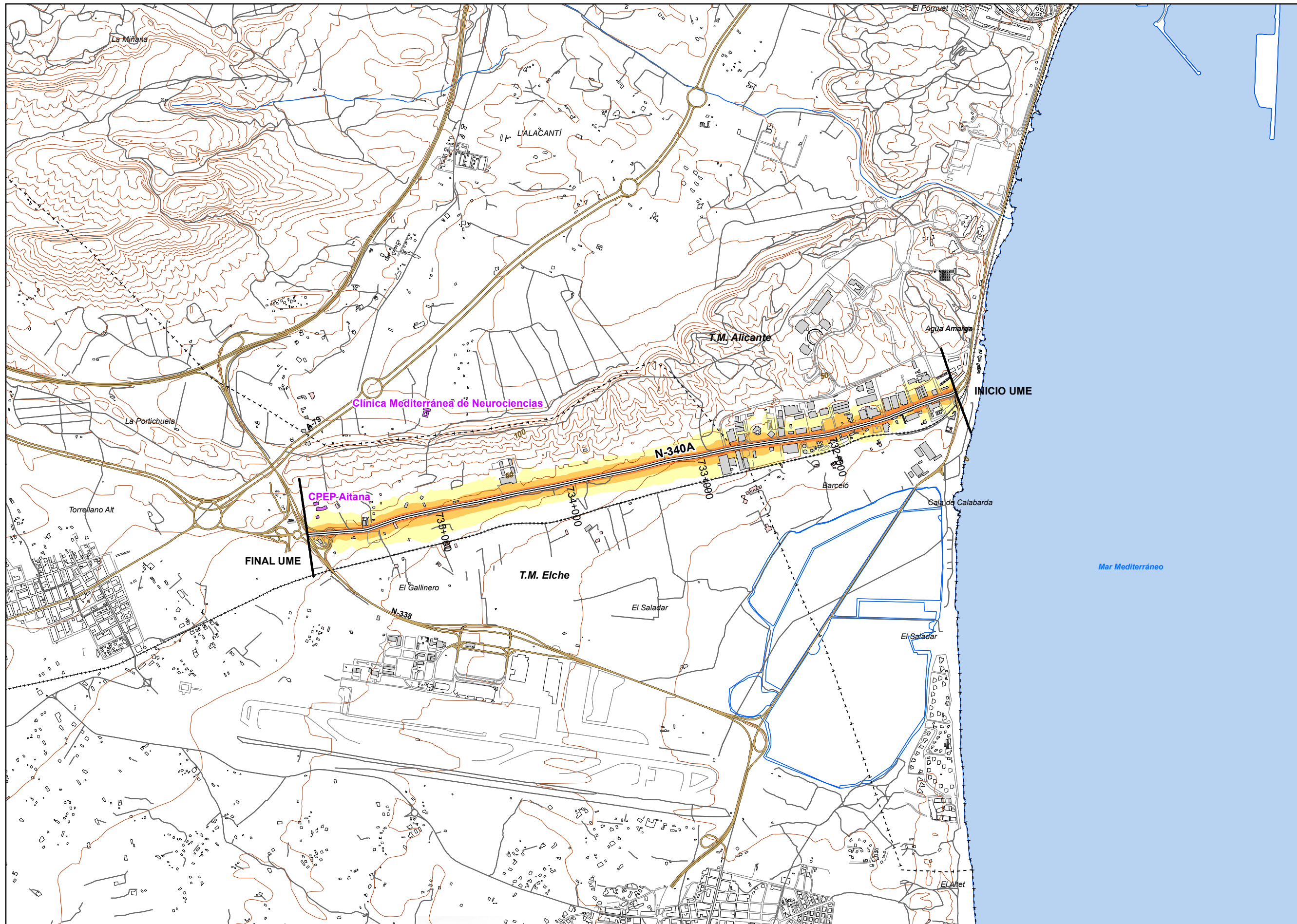
Tipos de edificio

Usos residenciales
Usos sanitarios o docentes
Usos industriales o comerciales

Elementos cartográficos

- Eje de la UME
- Viaductos
- Túneles
- Carreteras
- Otras vías
- FFCC
- Curva de nivel maestra
- Curva de nivel
- Hidrografía
- Límite de provincia
- Límite de municipio
- Otros elementos cartográficos

MINUTA



UNIDAD DE MAPA
 3_N-340A_2
 (P.K. 731+050 - P.K. 735+760)

LEYENDA TEMÁTICA
 Nivel sonoro (dB(A))

50-54	65-69
55-59	> 70
60-64	

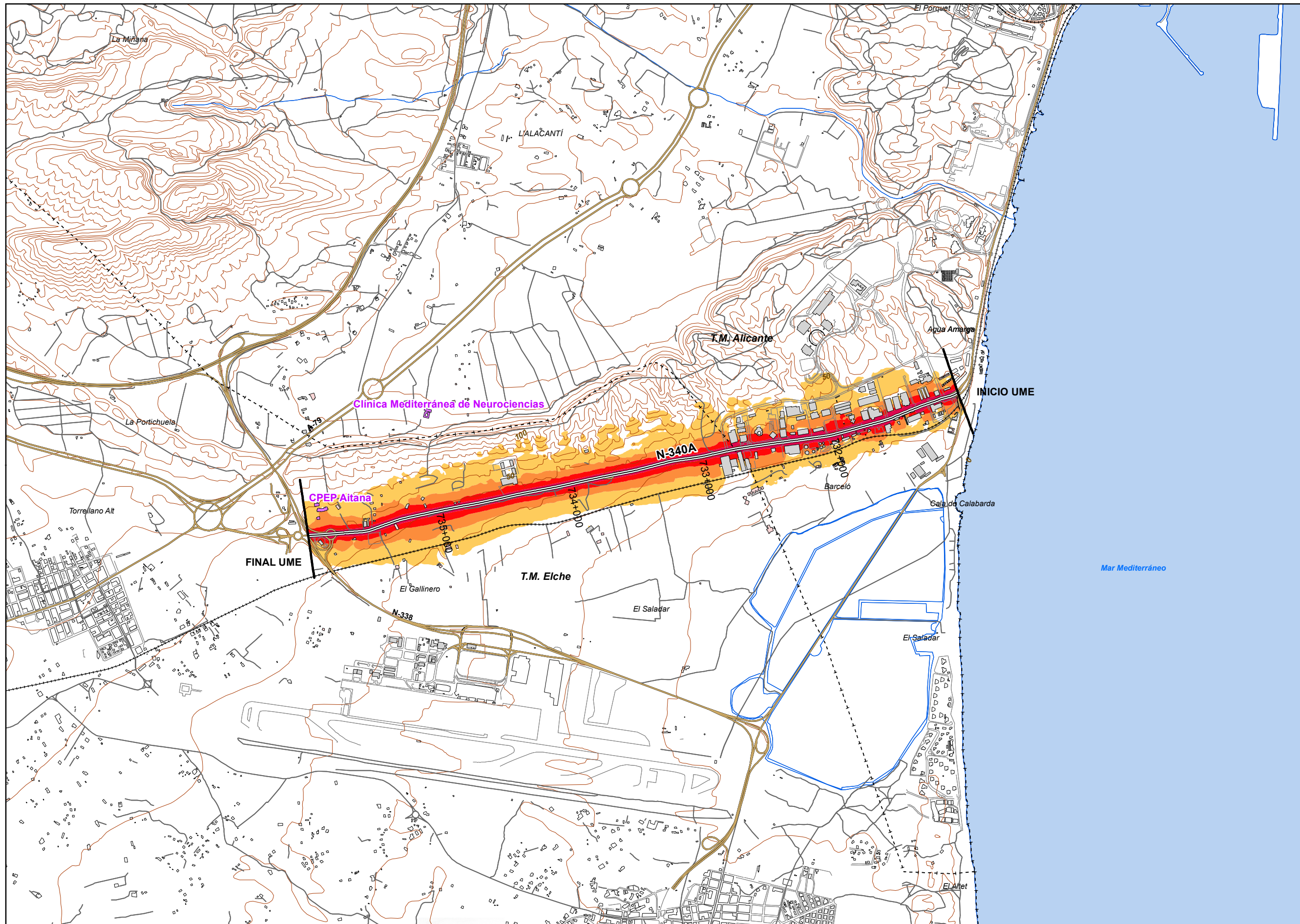
Barreras acústicas

- Pantalla acústica
 - Dique de tierra
- Tipos de edificio**

- Usos residencial
- Usos sanitario o docente
- Usos industrial o comercial

- Elementos cartográficos**
- Eje de la UME
 - Viaductos
 - Túneles
 - Carreteras
 - Otras vías
 - FFCC
 - Curva de nivel maestra
 - Curva de nivel
 - Hidrografía
 - Límite de provincia
 - Límite de municipio
 - Otros elementos cartográficos

MINUTA



UNIDAD DE MAPA
 3_N-340A_2
 (P.K. 731+050 - P.K. 735+760)

LEYENDA TEMÁTICA
 Nivel sonoro (dB(A))

55-59	70-74
60-64	> 75
65-69	

Barreras acústicas

Pantalla acústica

Dique de tierra

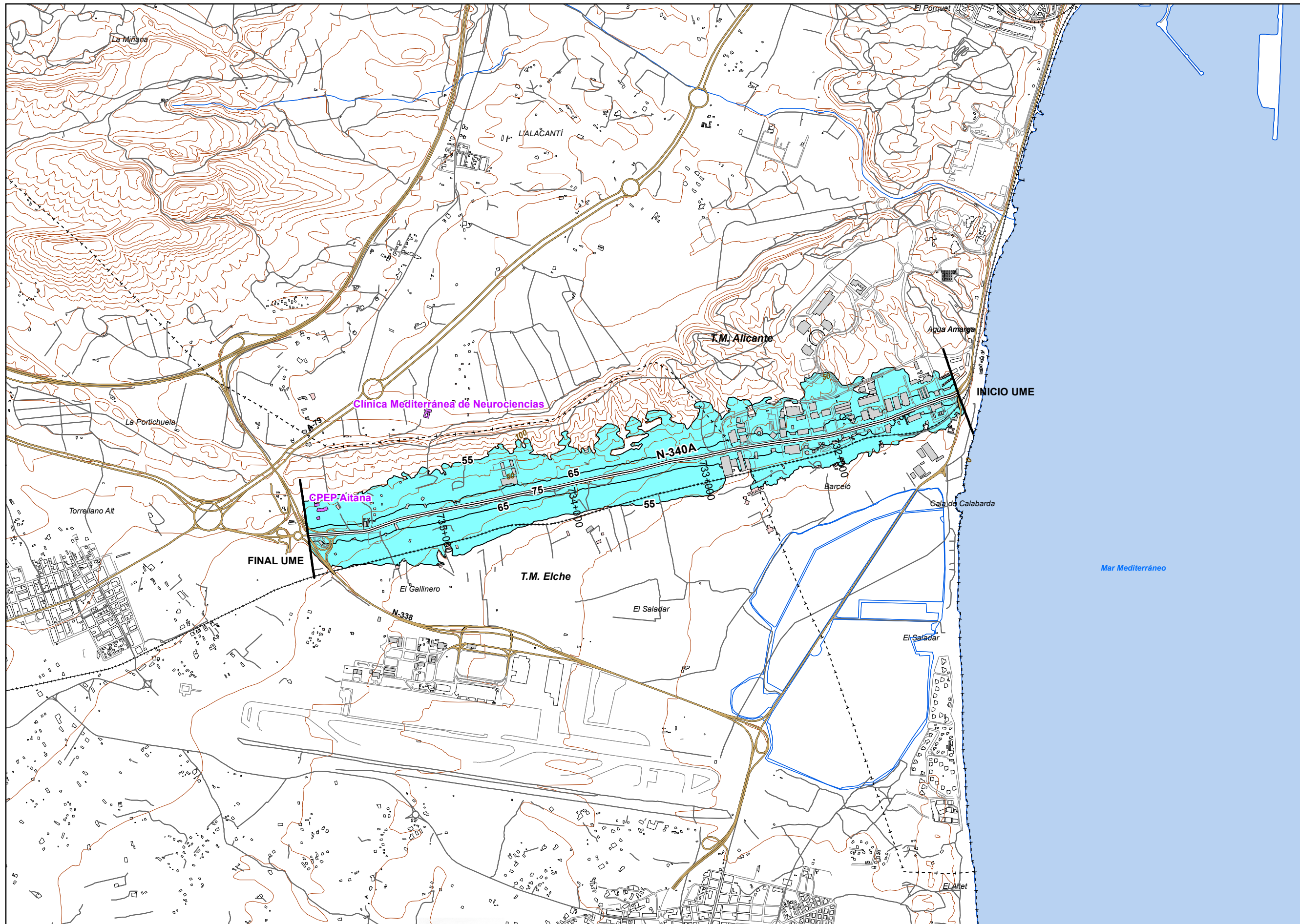
Tipos de edificio

Usos residenciales
Usos sanitarios o docentes
Usos industriales o comerciales

Elementos cartográficos

Eje de la UME
Viaductos
Túneles
Carreteras
Otras vías
FFCC
Curva de nivel maestra
Curva de nivel
Hidrografía
+ - + Límite de provincia
+ - - + Límite de municipio
Otros elementos cartográficos

MINUTA



UNIDAD DE MAPA
 3_N-340A_2
 (P.K. 731+050 - P.K. 735+760)

Superficies afectadas	
Lden	Superficie (km ²)
>55 dB	2,24
>65 dB	0,53
>75 dB	0,08

Hospitales y colegios expuestos		
Lden	Nº hospitales	Nº colegios
>55 dB	0	1
>65 dB	0	0
>75 dB	0	0

LEYENDA TEMÁTICA
 Zona de afección

- Zona de afección
- Isófonas de 55, 65 y 75 dB

Barreras acústicas

- Pantalla acústica
- Dique de tierra

Tipos de edificio

- Uso residencial
- Uso sanitario o docente
- Uso industrial o comercial

Elementos cartográficos

- Eje de la UME
- Viaductos
- Túneles
- Carreteras
- Otras vías
- FFCC
- Curva de nivel maestra
- Curva de nivel
- Hidrografía
- Límite de provincia
- Límite de municipio
- Otros elementos cartográficos

MINUTA

1