

MINUTA



SECRETARÍA DE ESTADO DE  
PLANIFICACIÓN E INFRAESTRUCTURAS  
SECRETARÍA GENERAL DE INFRAESTRUCTURAS  
DIRECCIÓN GENERAL DE CARRETERAS

MAPAS ESTRATÉGICOS DE RUIDO  
DE LA RED DE CARRETERAS DEL ESTADO  
SEGUNDA FASE

EL INGENIERO DIRECTOR DEL ESTUDIO  
D. JESÚS RUBIO ALFÉREZ

CONSULTOR  
TTU  
TÉCNICAS TERRITORIALES Y URBANAS S.L.

AUTOR DEL ESTUDIO  
Natalia García-Pardo  
DÑA NATALIA GARCÍA PARDO

ESCALAS  
1:50.000  
UNE A3 ORIGINALES



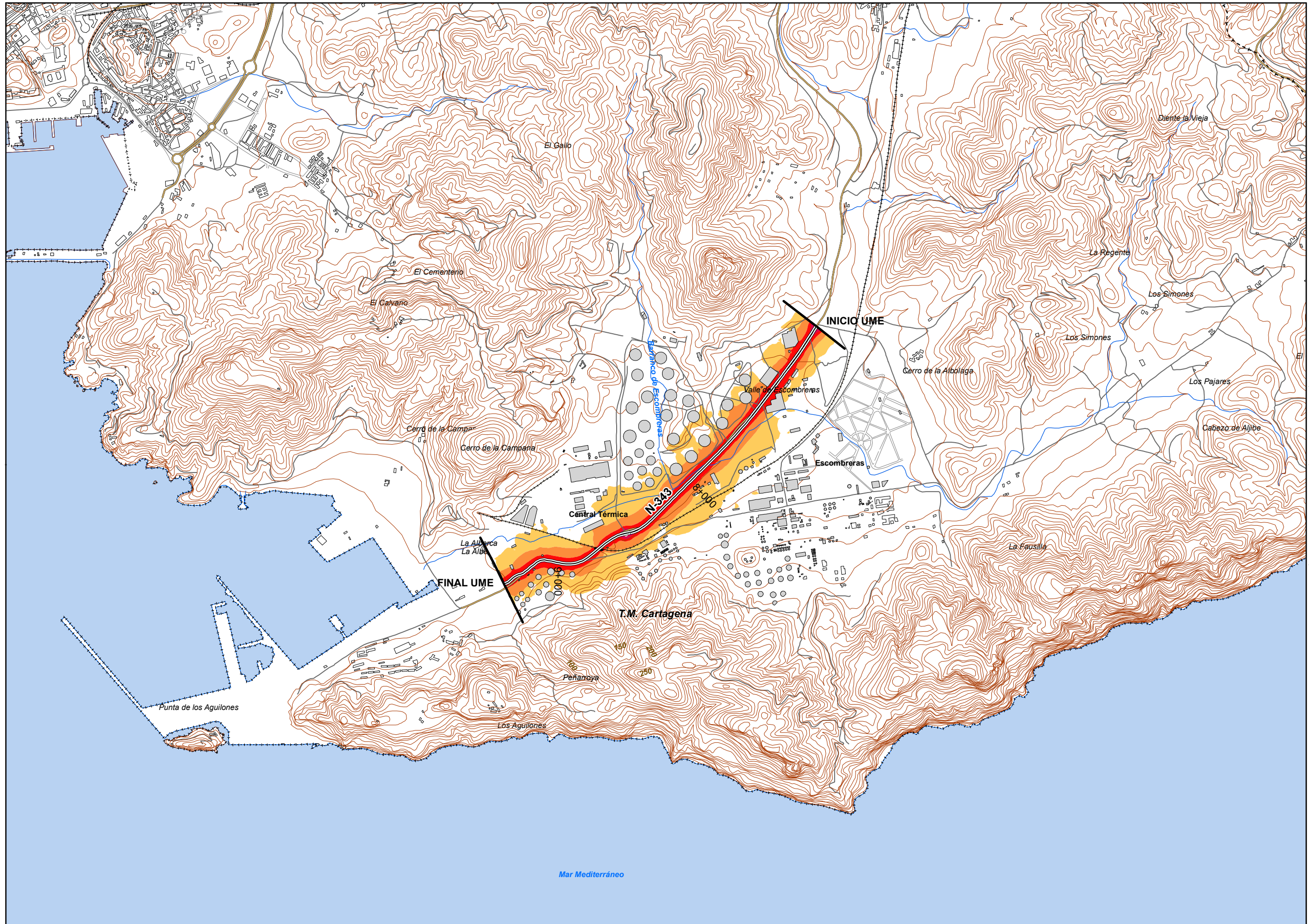
TÍTULO COMPLEMENTARIO  
VALENCIA Y MURCIA

CLAVE  
EP4-E-222

Nº PLANO 0  
HOJA 1 DE 1

FECHA 2013  
Nº DE PÁGINA

DESIGNACIÓN  
PLANO GUÍA



UNIDAD DE MAPA  
30\_N-343  
(P.K. 7+070 - P.K. 9+730)

LEYENDA TEMÁTICA  
Nivel sonoro (dB(A))

55-59	70-74
60-64	> 75
65-69	

Barreras acústicas

Pantalla acústica
Dique de tierra

Tipos de edificio

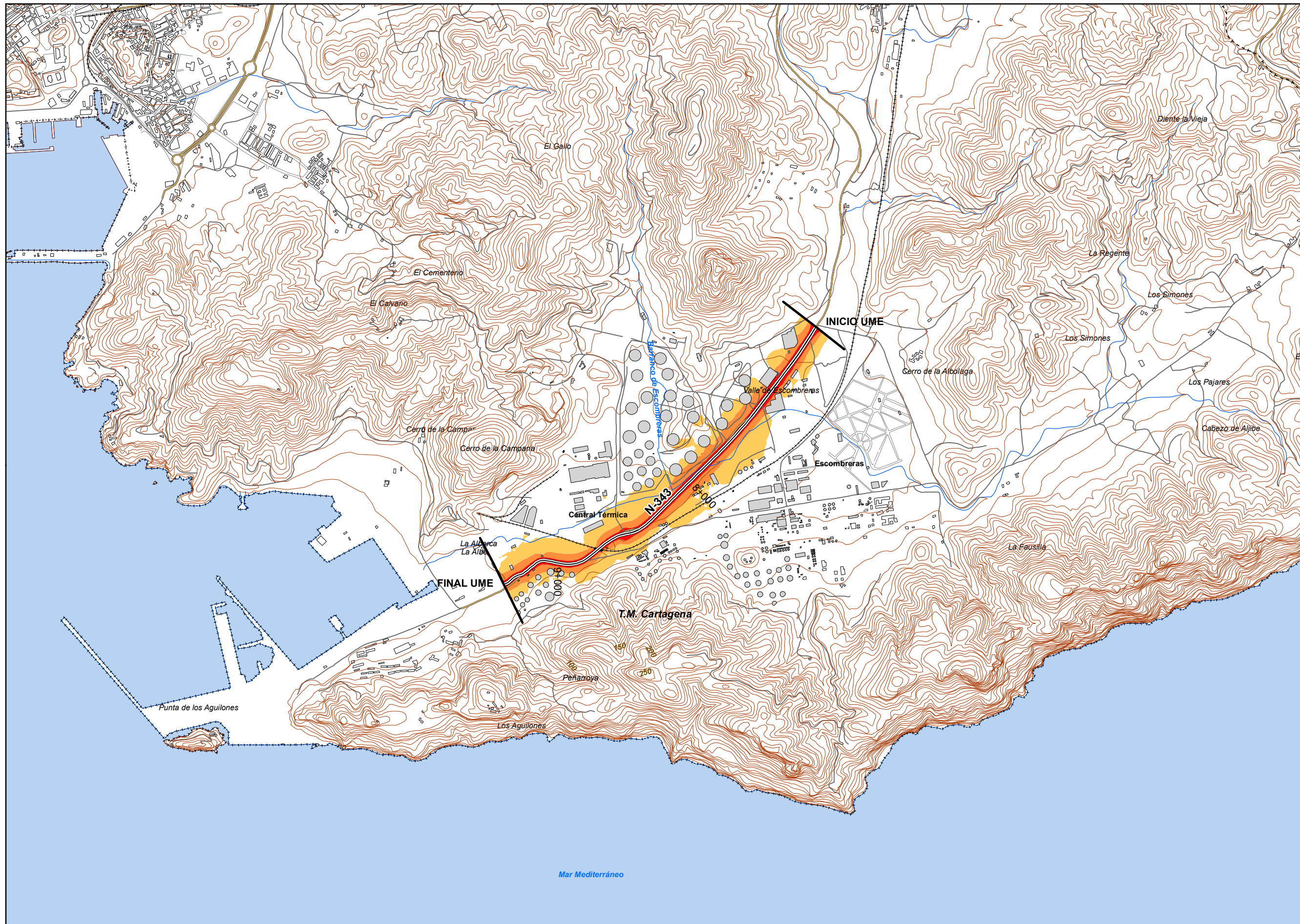
Usos residencial
Usos sanitario o docente
Usos industrial o comercial

Elementos cartográficos

Eje de la UME
Viaductos
Túneles
Carreteras
Otras vías
FFCC
Curva de nivel maestra
Curva de nivel
Hidrografía
Límite de provincia
Límite de municipio
Otros elementos cartográficos

MINUTA

1



UNIDAD DE MAPA  
30\_N-343  
(P.K. 7+070 - P.K. 9+730)

LEYENDA TEMÁTICA  
Nivel sonoro (dB(A))

55-59	70-74
60-64	> 75
65-69	

Barreras acústicas

Pantalla acústica
Dique de tierra

Tipos de edificio

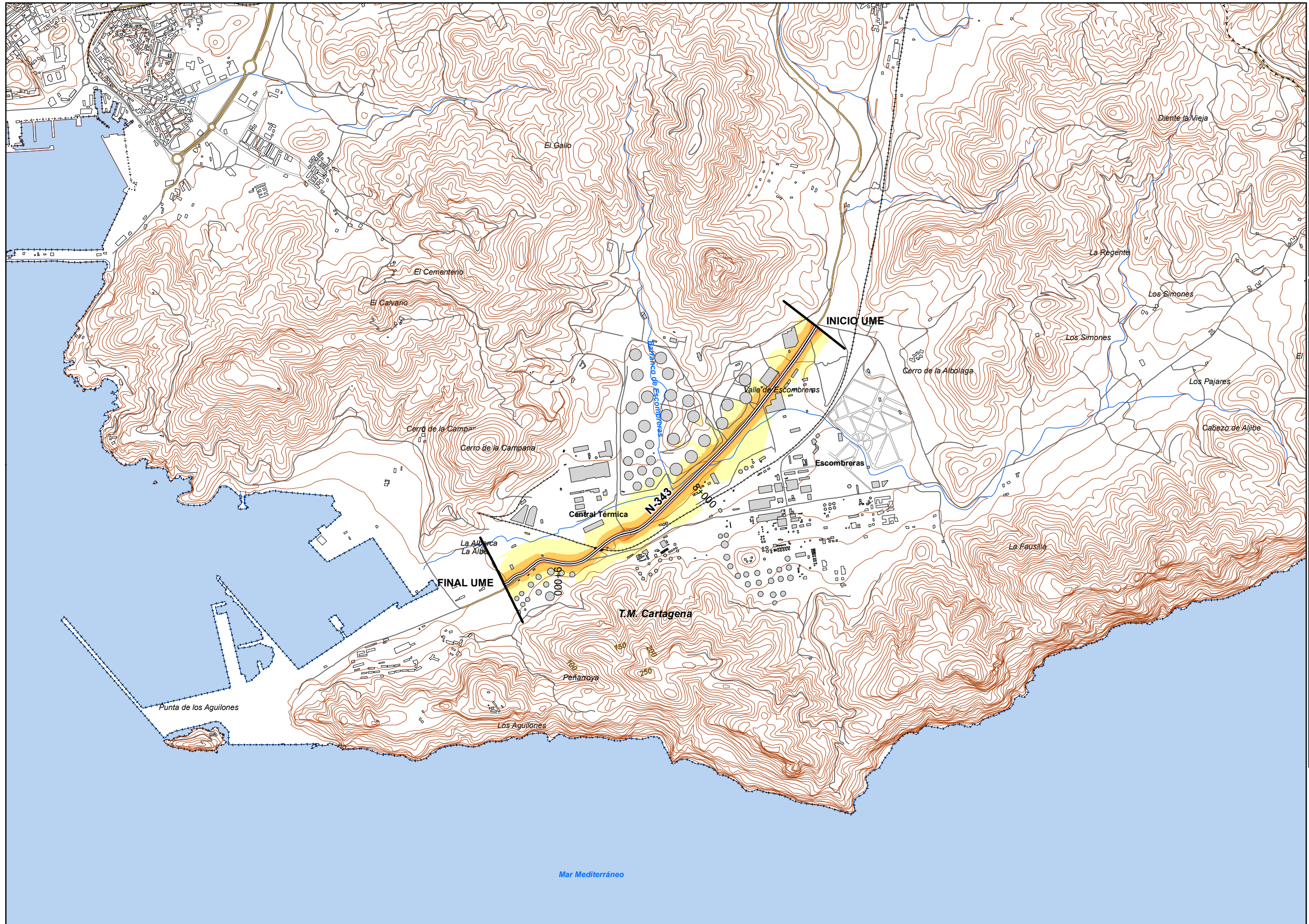
Usos residencial
Usos sanitario o docente
Usos industrial o comercial

Elementos cartográficos

Eje de la UME
Viaductos
Túneles
Carreteras
Otras vías
FFCC
Curva de nivel maestra
Curva de nivel
Hidrografía
Límite de provincia
Límite de municipio
Otros elementos cartográficos



1



UNIDAD DE MAPA  
30\_N-343  
(P.K. 7+070 - P.K. 9+730)

LEYENDA TEMÁTICA  
Nivel sonoro (dB(A))

50-54	65-69
55-59	> 70
60-64	

Barreras acústicas

Pantalla acústica
Dique de tierra

Tipos de edificio

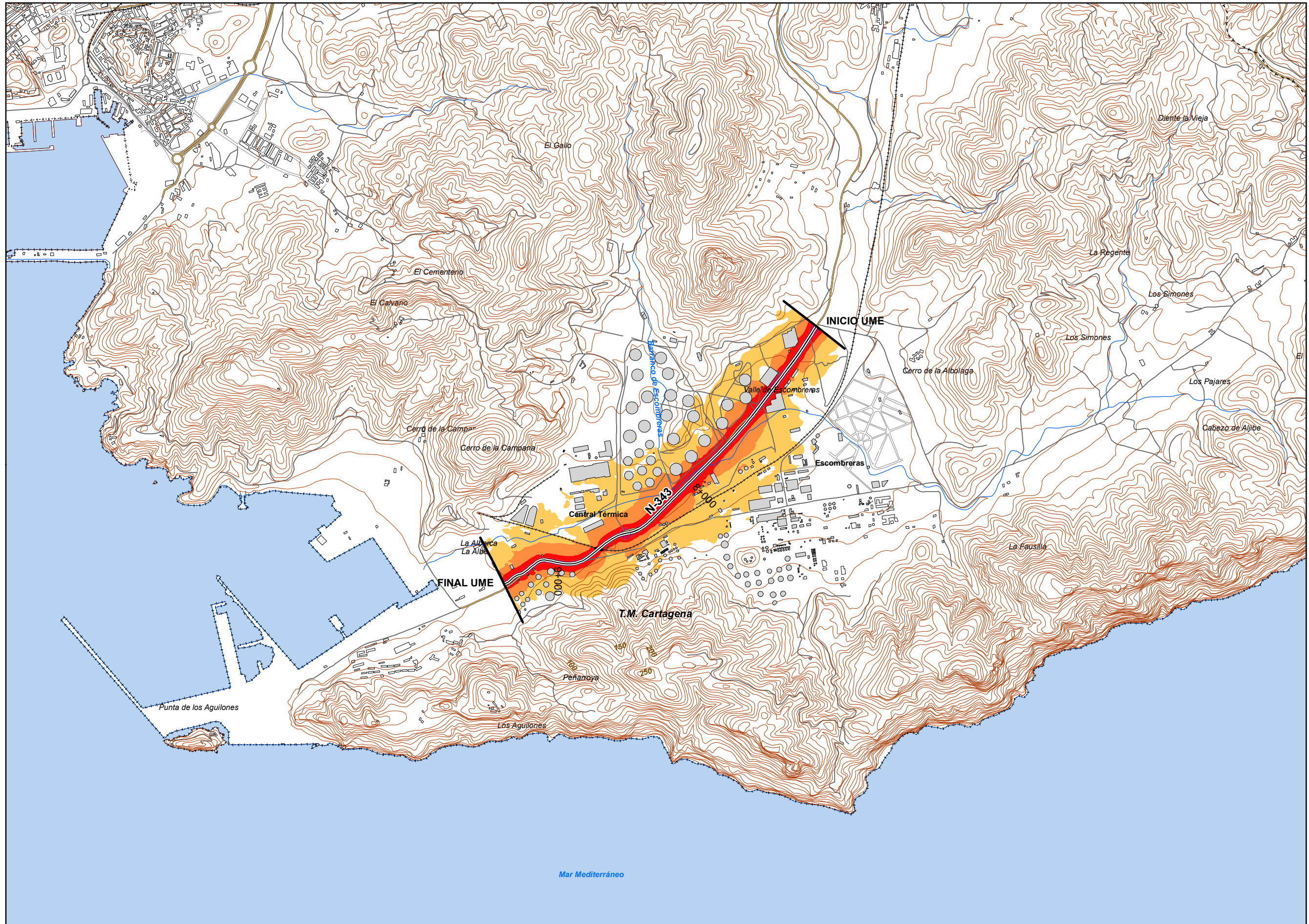
Usos residencial
Usos sanitario o docente
Usos industrial o comercial

Elementos cartográficos

Eje de la UME
Viaductos
Túneles
Carreteras
Otras vías
FFCC
Curva de nivel maestra
Curva de nivel
Hidrografía
Limite de provincia
Limite de municipio
Otros elementos cartográficos



1



UNIDAD DE MAPA  
30\_N-343  
(P.K. 7+070 - P.K. 9+730)

LEYENDA TEMÁTICA  
Nivel sonoro (dB(A))

55-59	70-74
60-64	> 75
65-69	

Barreras acústicas

Barreras acústicas

Pantalla acústica
Dique de tierra

Tipos de edificio

Usos residencial
Usos sanitario o docente
Usos industrial o comercial

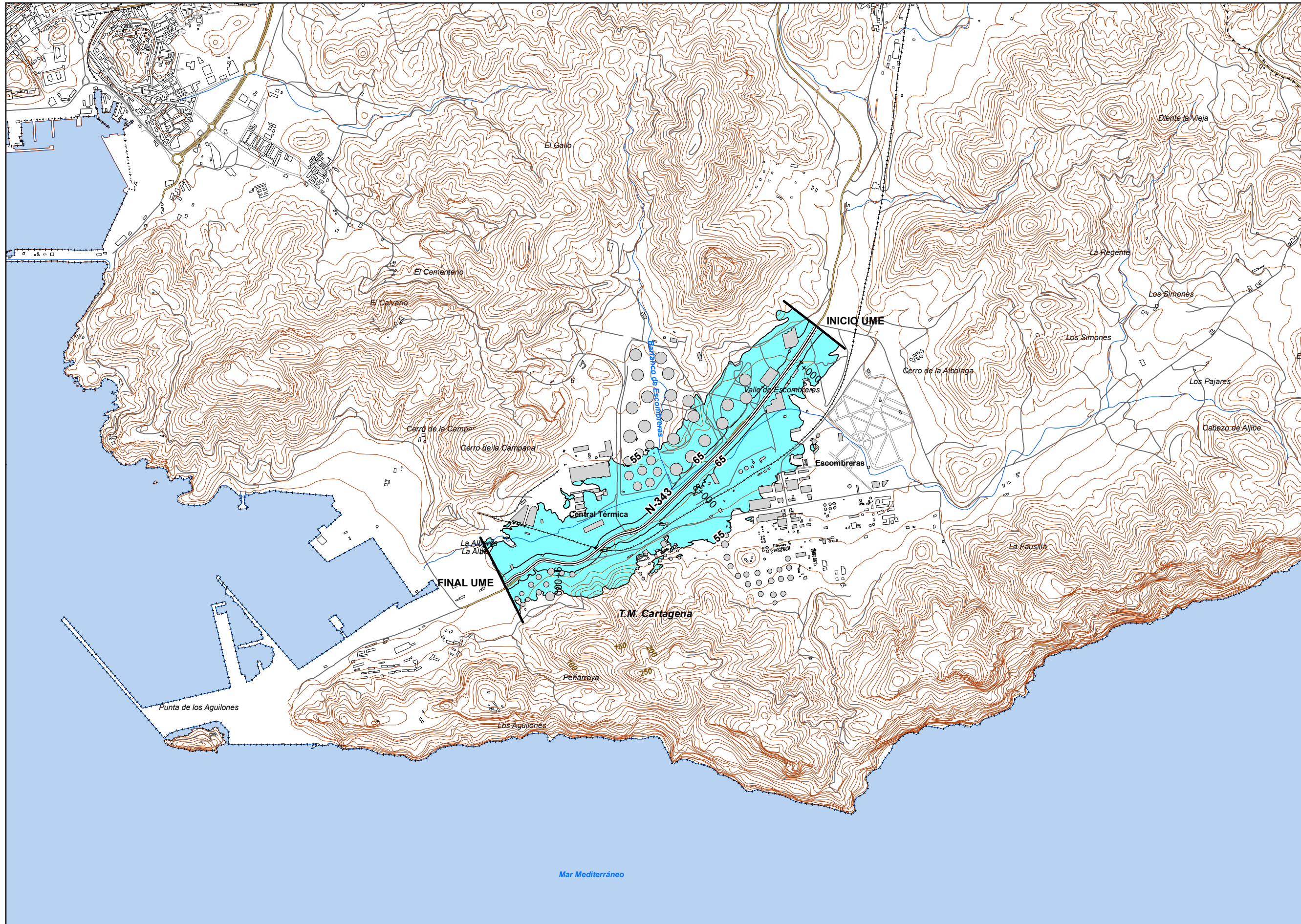
Elementos cartográficos

Eje de la UME
Viaductos
Túneles
Carreteras
Otras vías
FFCC
Curva de nivel maestra
Curva de nivel
Hidrografía
+ - + Límite de provincia
+ - - + Límite de municipio
Otros elementos cartográficos



MINUTA

1



**UNIDAD DE MAPA**  
30\_N-343  
(P.K. 7+070 - P.K. 9+730)

Superficies afectadas	
Lden	Superficie (km <sup>2</sup> )
>55 dB	1,70
>65 dB	0,30
>75 dB	0,02

Hospitales y colegios expuestos		
Lden	Nº hospitales	Nº colegios
>55 dB	0	0
>65 dB	0	0
>75 dB	0	0

**LEYENDA TEMÁTICA**  
Zona de afección

- Zona de afección
- Isófonas de 55, 65 y 75 dB

**Barreras acústicas**

- Pantalla acústica
- Dique de tierra

**Tipos de edificio**

- Uso residencial
- Uso sanitario o docente
- Uso industrial o comercial

**Elementos cartográficos**

- Eje de la UME
- Viaductos
- Túneles
- Carreteras
- Otras vías
- FFCC
- Curva de nivel maestra
- Curva de nivel
- Hidrografía
- Límite de provincia
- Límite de municipio
- Otros elementos cartográficos



1