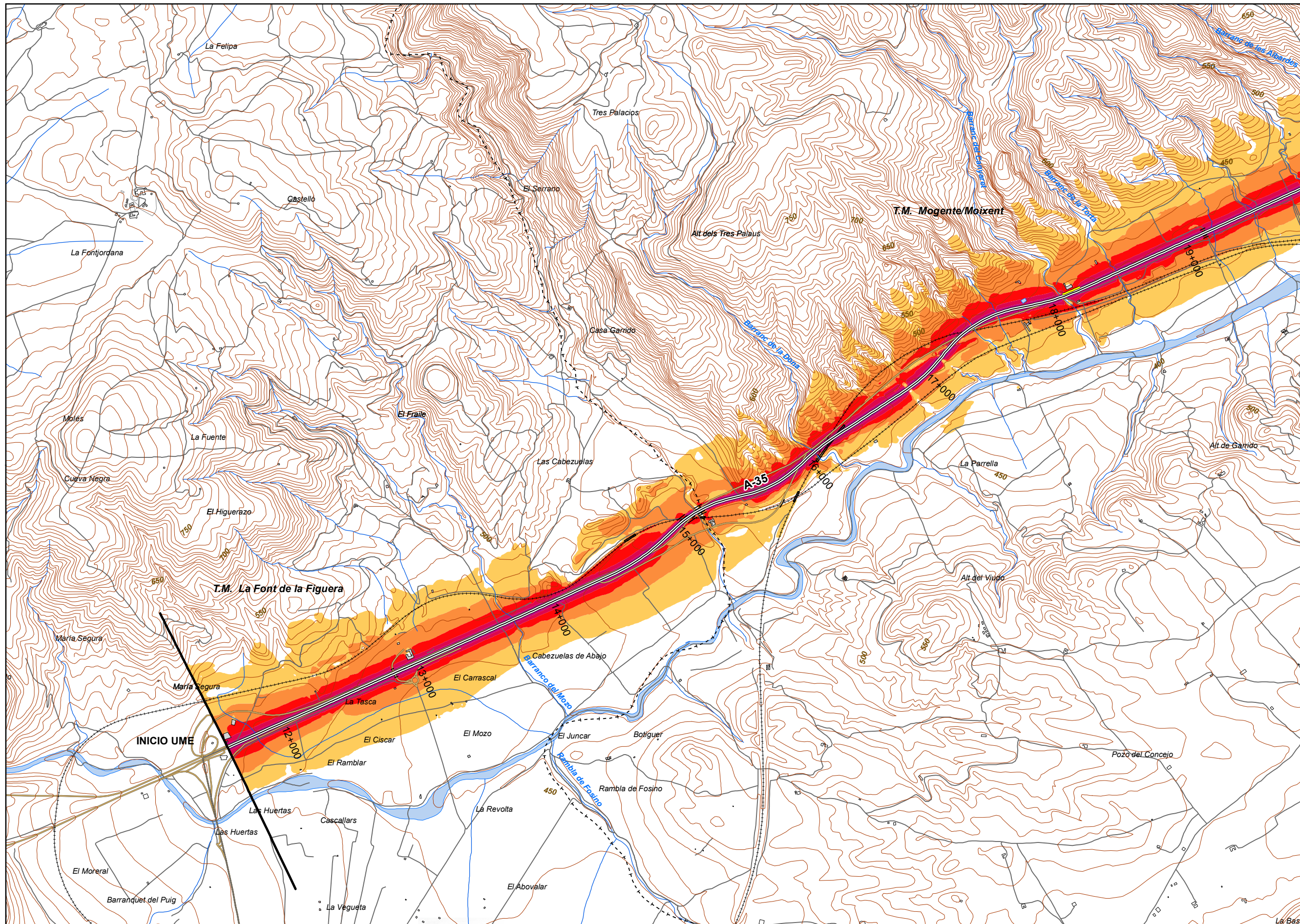


MINUTA





UNIDAD DE MAPA
46_A-35
(P.K. 11+390 - P.K. 44+330)

LEYENDA TEMÁTICA
Nivel sonoro (dB(A))

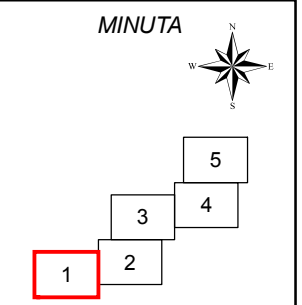
| | |
|-------|-------|
| 55-59 | 70-74 |
| 60-64 | > 75 |
| 65-69 | |

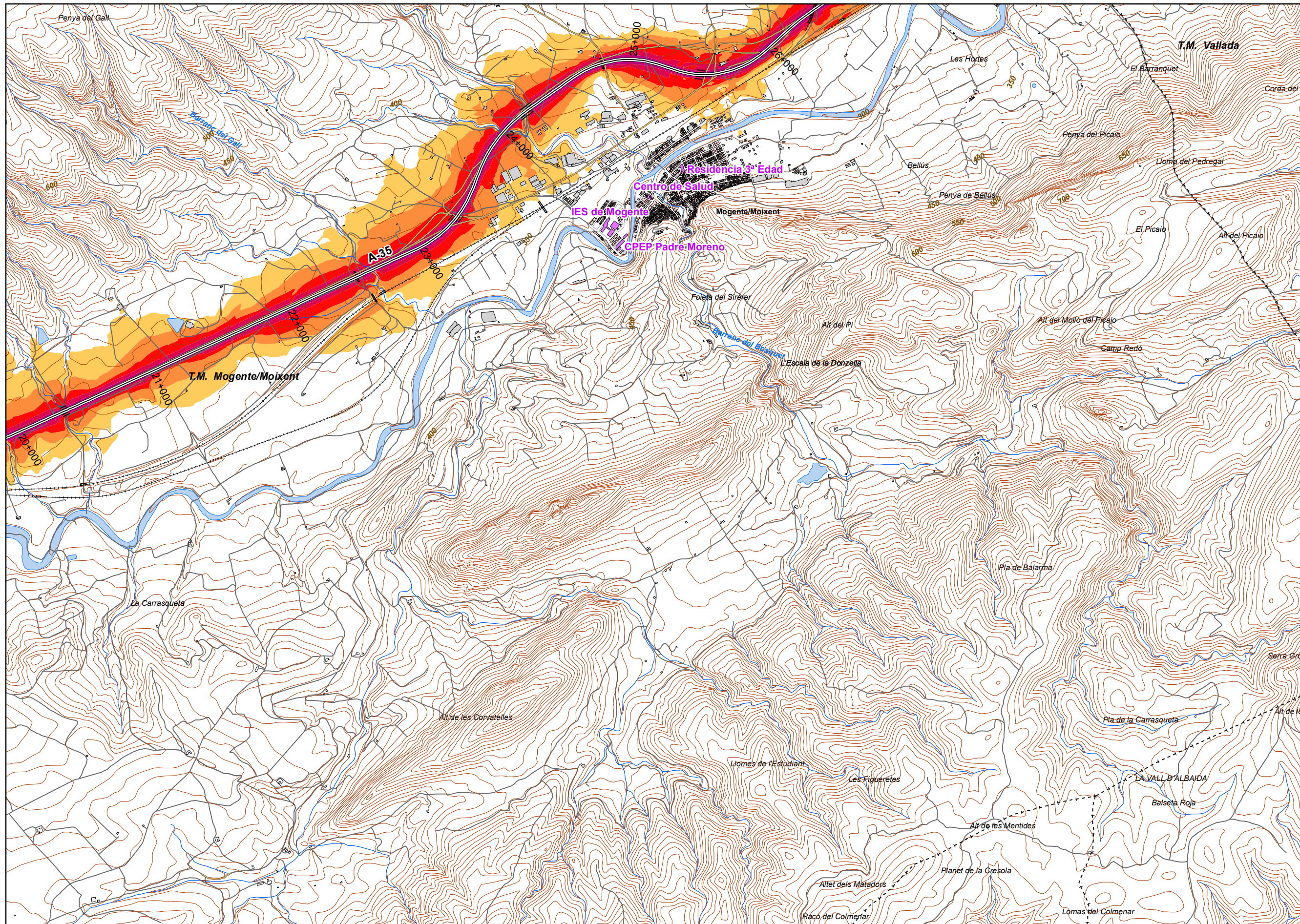
Barreras acústicas

- Pantalla acústica
Dique de tierra

- Tipos de edificio**
- Usos residencial
 - Usos sanitario o docente
 - Usos industrial o comercial

- Elementos cartográficos**
- Eje de la UME
 - Viaductos
 - Túneles
 - Carreteras
 - Otras vías
 - FFCC
 - Curva de nivel maestra
 - Curva de nivel
 - Hidrografía
 - Limite de provincia
 - Limite de municipio
 - Otros elementos cartográficos





UNIDAD DE MAPA
46_A-35
(P.K. 11+390 - P.K. 44+330)

LEYENDA TEMÁTICA
Nivel sonoro (dB(A))

| | |
|-------|-------|
| 55-59 | 70-74 |
| 60-64 | > 75 |
| 65-69 | |

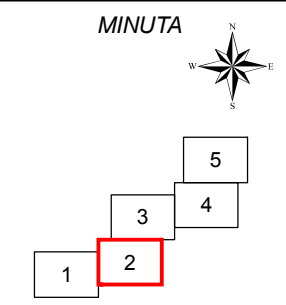
Barreras acústicas

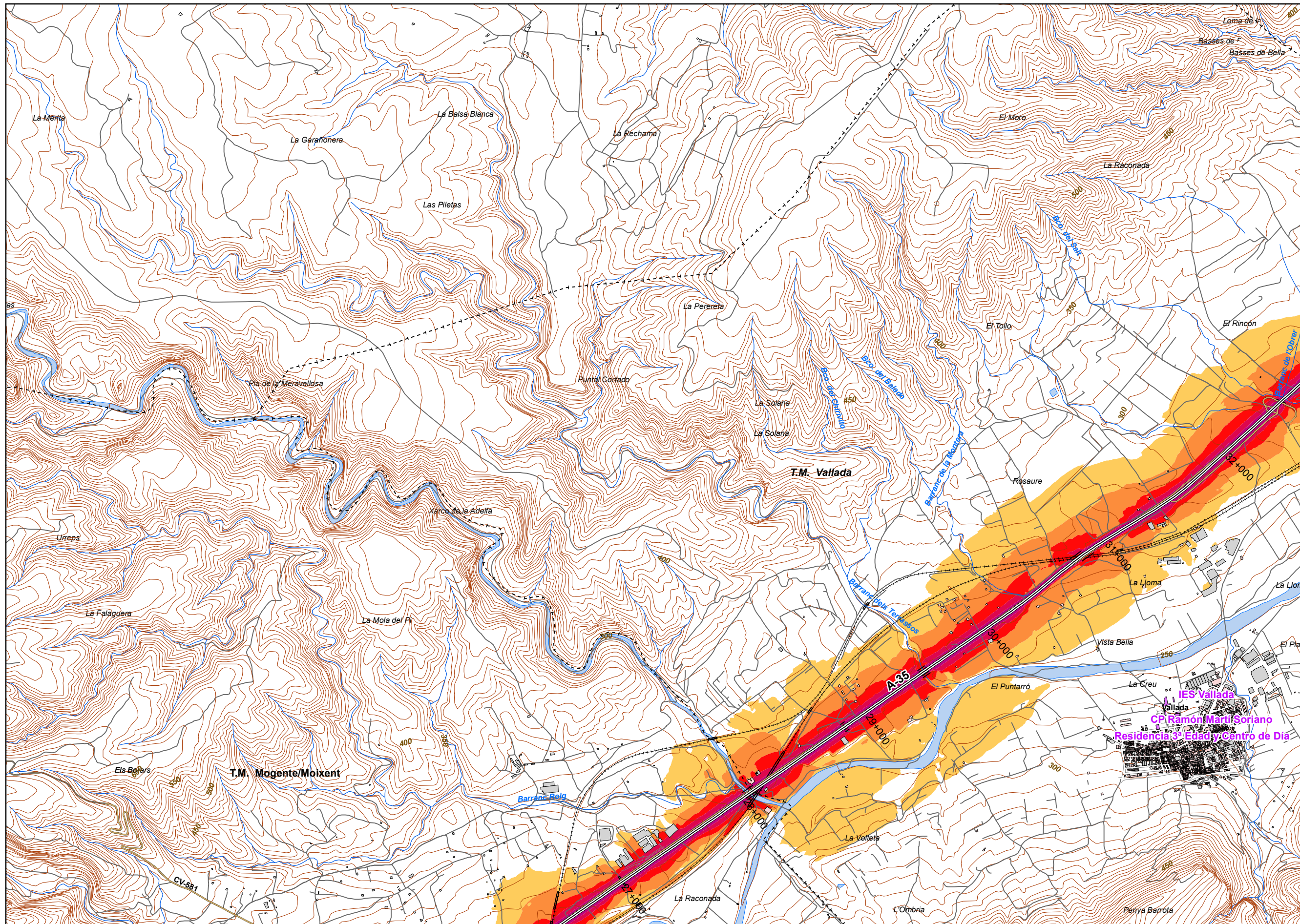
Tipos de edificio

| |
|---------------------------------|
| Usos residenciales |
| Usos sanitarios o docentes |
| Usos industriales o comerciales |

Elementos cartográficos

| |
|-------------------------------|
| Eje de la UME |
| Viaductos |
| Túneles |
| Carreteras |
| Otras vías |
| FFCC |
| Curva de nivel maestra |
| Curva de nivel |
| Hidrografía |
| + - + Límite de provincia |
| + - - + Límite de municipio |
| Otros elementos cartográficos |





UNIDAD DE MAPA
46_A-35
(P.K. 11+390 - P.K. 44+330)

LEYENDA TEMÁTICA
Nivel sonoro (dB(A))

| | |
|-------|-------|
| 55-59 | 70-74 |
| 60-64 | > 75 |
| 65-69 | |

Barreras acústicas

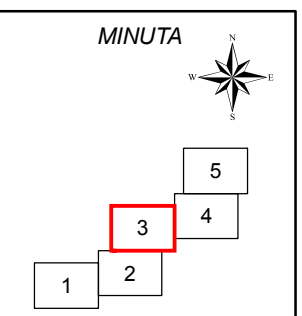
- Pantalla acústica
- Dique de tierra

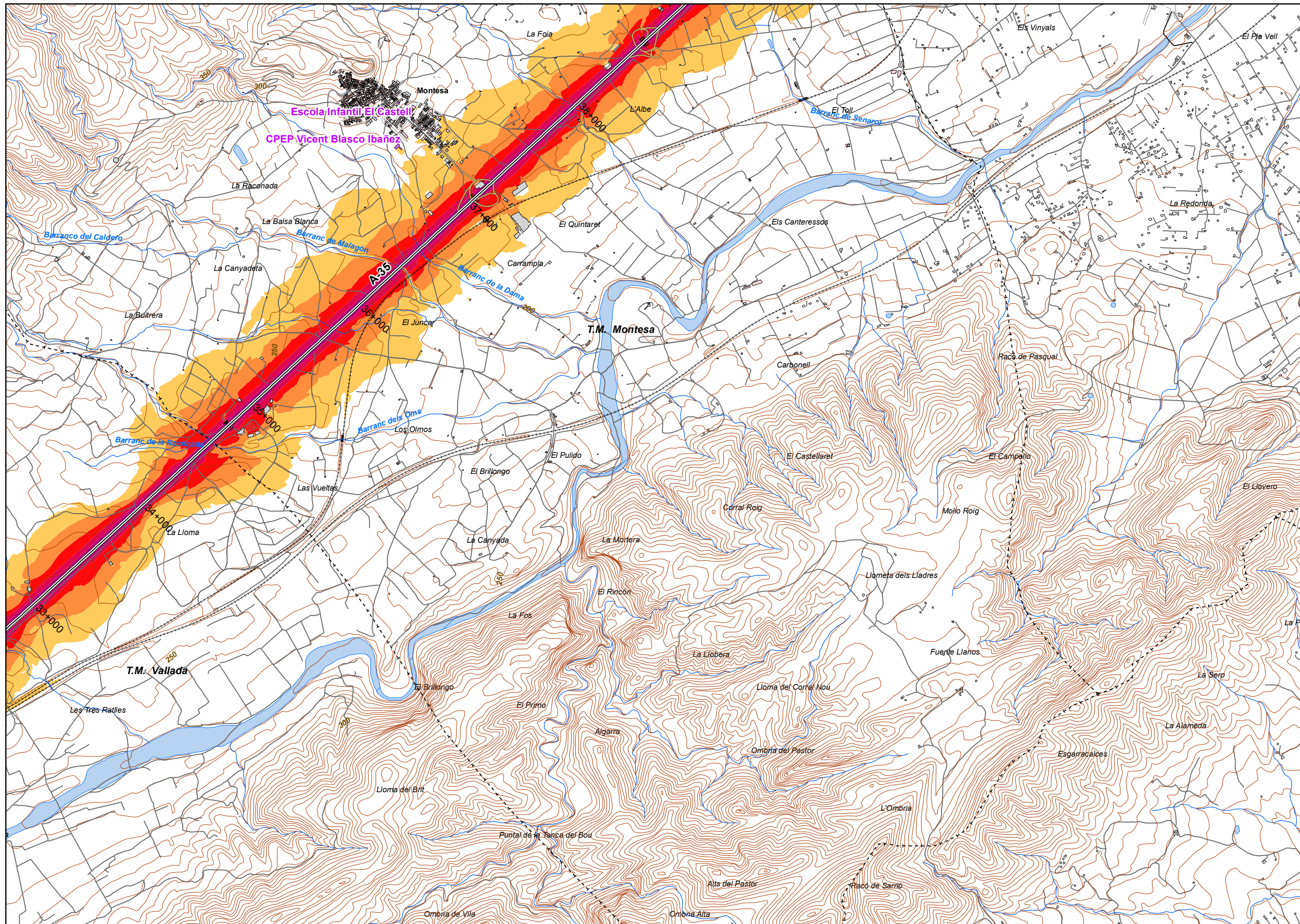
Tipos de edificio

- Usos residencial
- Usos sanitario o docente
- Usos industrial o comercial

Elementos cartográficos

- Eje de la UME
- Viaductos
- Túneles
- Carreteras
- Otras vías
- FFCC
- Curva de nivel maestra
- Curva de nivel
- Hidrografía
- Limite de provincia
- Limite de municipio
- Otros elementos cartográficos





UNIDAD DE MAPA
46_A-35
(P.K. 11+390 - P.K. 44+330)

LEYENDA TEMÁTICA
Nivel sonoro (dB(A))

| | |
|-------|-------|
| 55-59 | 70-74 |
| 60-64 | > 75 |
| 65-69 | |

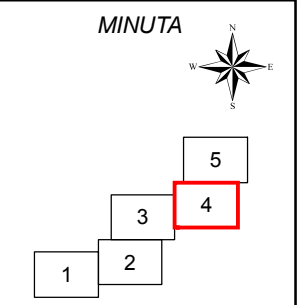
Barreras acústicas

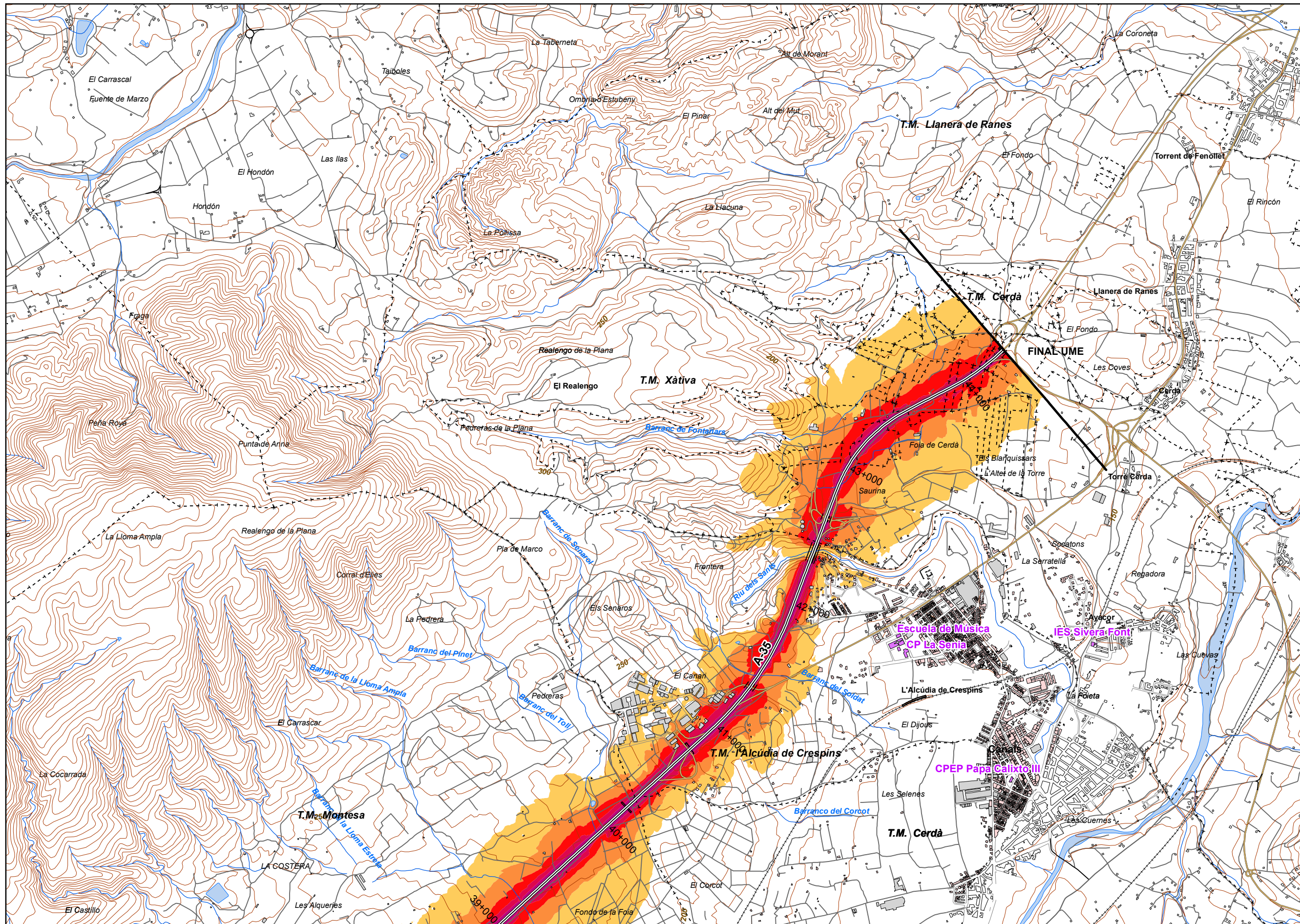
Tipos de edificio

| |
|---------------------------------|
| Usos residenciales |
| Usos sanitarios o docentes |
| Usos industriales o comerciales |

Elementos cartográficos

- Eje de la UME
- Viaductos
- Túneles
- Carreteras
- Otras vías
- FFCC
- Curva de nivel maestra
- Curva de nivel
- Hidrografía
- Límite de provincia
- Límite de municipio
- Otros elementos cartográficos





UNIDAD DE MAPA
46_A-35
(P.K. 11+390 - P.K. 44+330)

LEYENDA TEMÁTICA
Nivel sonoro (dB(A))

| | |
|-------|-------|
| 55-59 | 70-74 |
| 60-64 | > 75 |
| 65-69 | |

Barreras acústicas

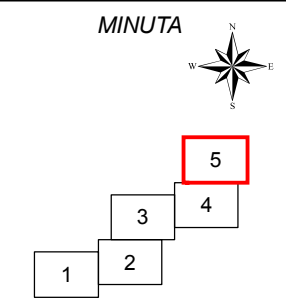
Pantalla acústica
Dique de tierra

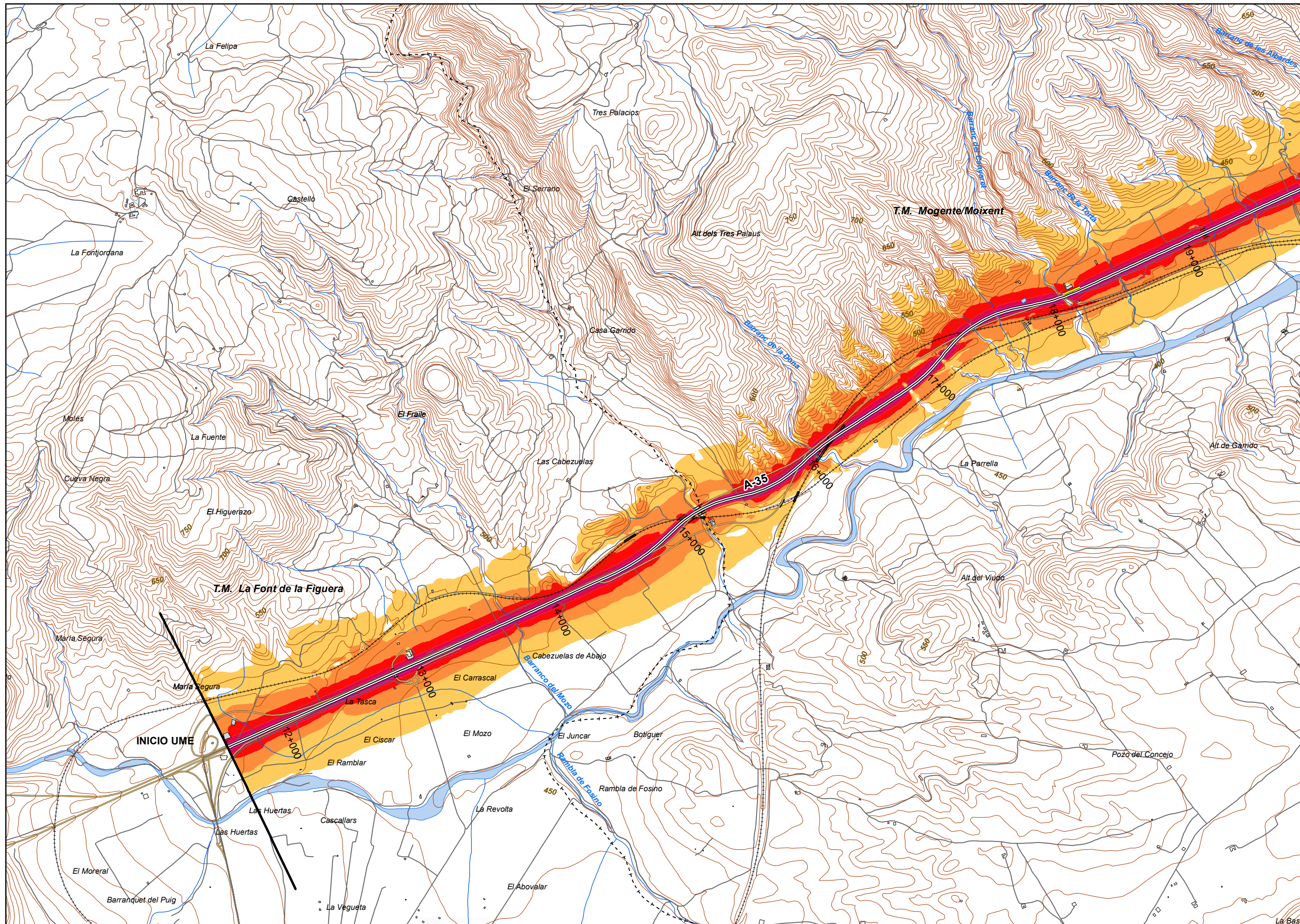
Tipos de edificio

| |
|-----------------------------|
| Usos residencial |
| Usos sanitario o docente |
| Usos industrial o comercial |

Elementos cartográficos

| |
|-------------------------------|
| Eje de la UME |
| Viaductos |
| Túneles |
| Carreteras |
| Otras vías |
| FFCC |
| Curva de nivel maestra |
| Curva de nivel |
| Hidrografía |
| + - + Límite de provincia |
| + - - + Límite de municipio |
| Otros elementos cartográficos |





UNIDAD DE MAPA
46_A-35
(P.K. 11+390 - P.K. 44+330)

LEYENDA TEMÁTICA
Nivel sonoro (dB(A))

| | |
|-------|-------|
| 55-59 | 70-74 |
| 60-64 | > 75 |
| 65-69 | |

Barreras acústicas

Barreras acústicas

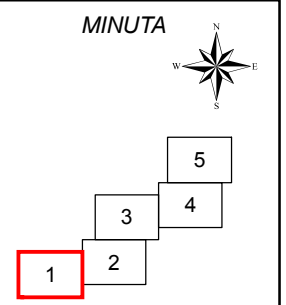
| |
|-------------------|
| Pantalla acústica |
| Dique de tierra |

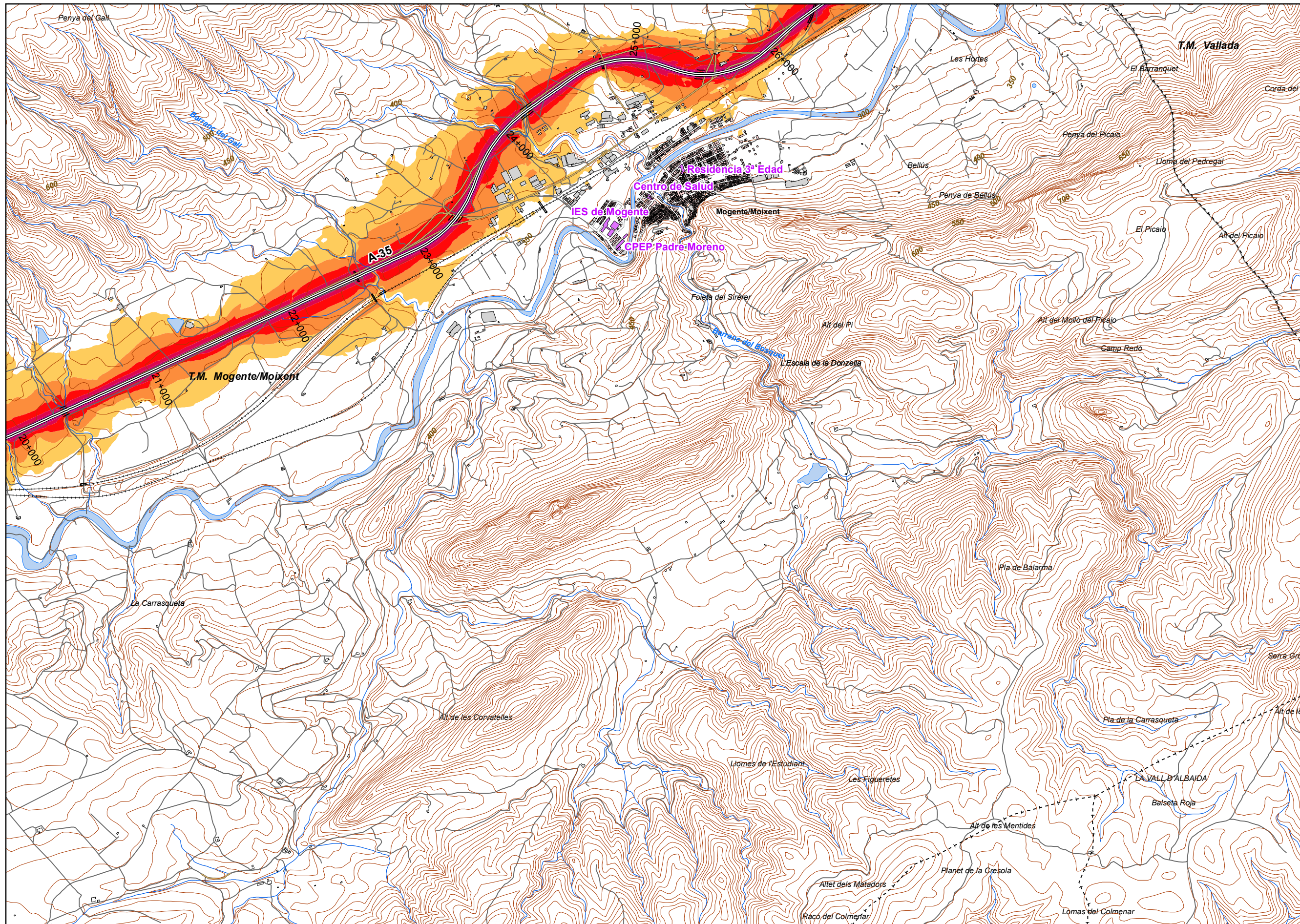
Tipos de edificio

| |
|-----------------------------|
| Usos residencial |
| Usos sanitario o docente |
| Usos industrial o comercial |

Elementos cartográficos

| |
|-------------------------------|
| Eje de la UME |
| Viaductos |
| Túneles |
| Carreteras |
| Otras vías |
| FFCC |
| Curva de nivel maestra |
| Curva de nivel |
| Hidrografía |
| + - + Límite de provincia |
| + - - + Límite de municipio |
| Otros elementos cartográficos |





UNIDAD DE MAPA
46_A-35
(P.K. 11+390 - P.K. 44+330)

LEYENDA TEMÁTICA
Nivel sonoro (dB(A))

| | |
|-------|-------|
| 55-59 | 70-74 |
| 60-64 | > 75 |
| 65-69 | |

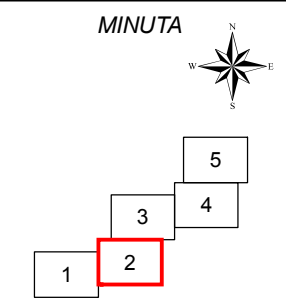
Barreras acústicas

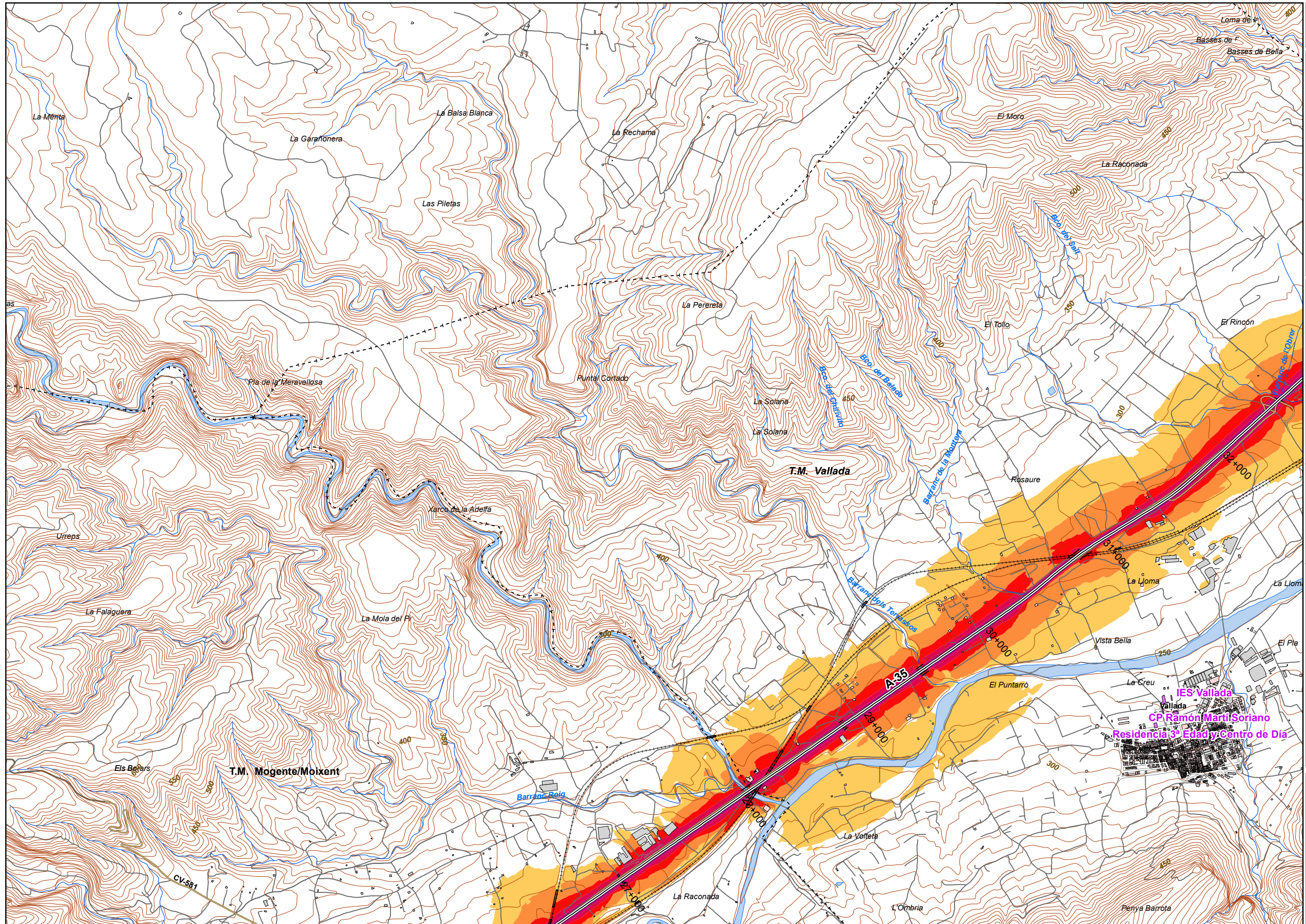
Tipos de edificio

| |
|---------------------------------|
| Usos residenciales |
| Usos sanitarios o docentes |
| Usos industriales o comerciales |

Elementos cartográficos

| |
|-------------------------------|
| Eje de la UME |
| Viaductos |
| Túneles |
| Carreteras |
| Otras vías |
| FFCC |
| Curva de nivel maestra |
| Curva de nivel |
| Hidrografía |
| + - + Límite de provincia |
| + - - + Límite de municipio |
| Otros elementos cartográficos |





UNIDAD DE MAPA
46_A-35
(P.K. 11+390 - P.K. 44+330)

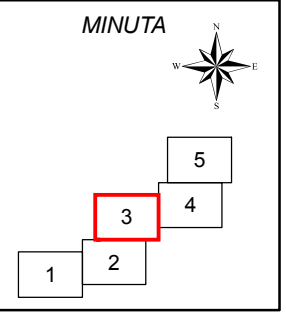
LEYENDA TEMÁTICA
Nivel sonoro (dB(A))

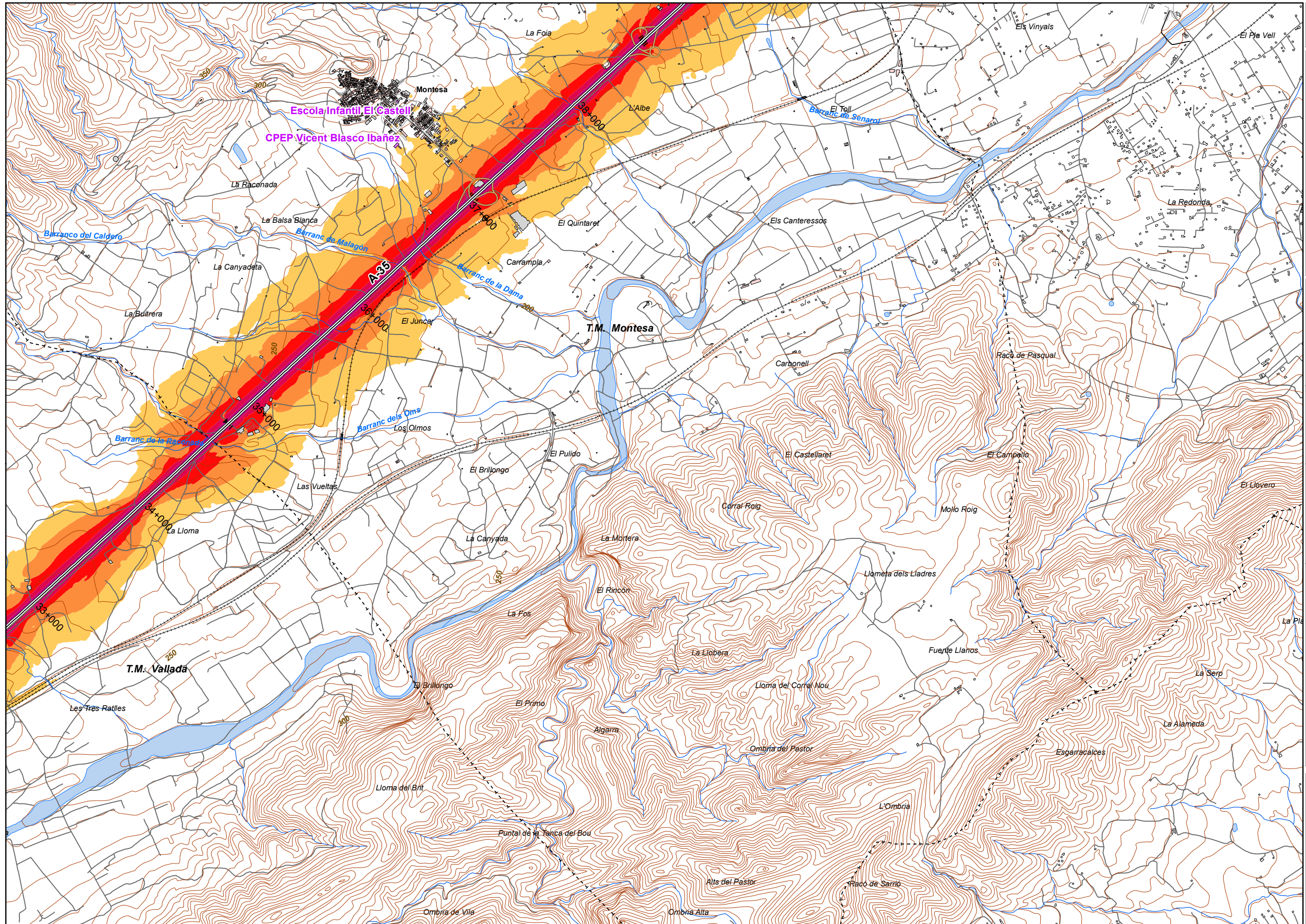
- 55-59
- 60-64
- 65-69
- 70-74
- > 75

- Barreras acústicas**
- Pantalla acústica
 - Dique de tierra

- Tipos de edificio**
- Uso residencial
 - Uso sanitario o docente
 - Uso industrial o comercial

- Elementos cartográficos**
- Eje de la UME
 - Viaductos
 - Túneles
 - Carreteras
 - Otras vías
 - FFCC
 - Curva de nivel maestra
 - Curva de nivel
 - Hidrografía
 - Límite de provincia
 - Límite de municipio
 - Otros elementos cartográficos





UNIDAD DE MAPA
46_A-35
(P.K. 11+390 - P.K. 44+330)

LEYENDA TEMÁTICA
Nivel sonoro (dB(A))

| | |
|-------|-------|
| 55-59 | 70-74 |
| 60-64 | > 75 |
| 65-69 | |

Barreras acústicas

Pantalla acústica

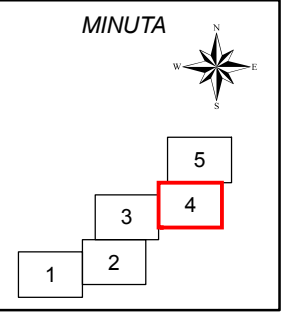
Dique de tierra

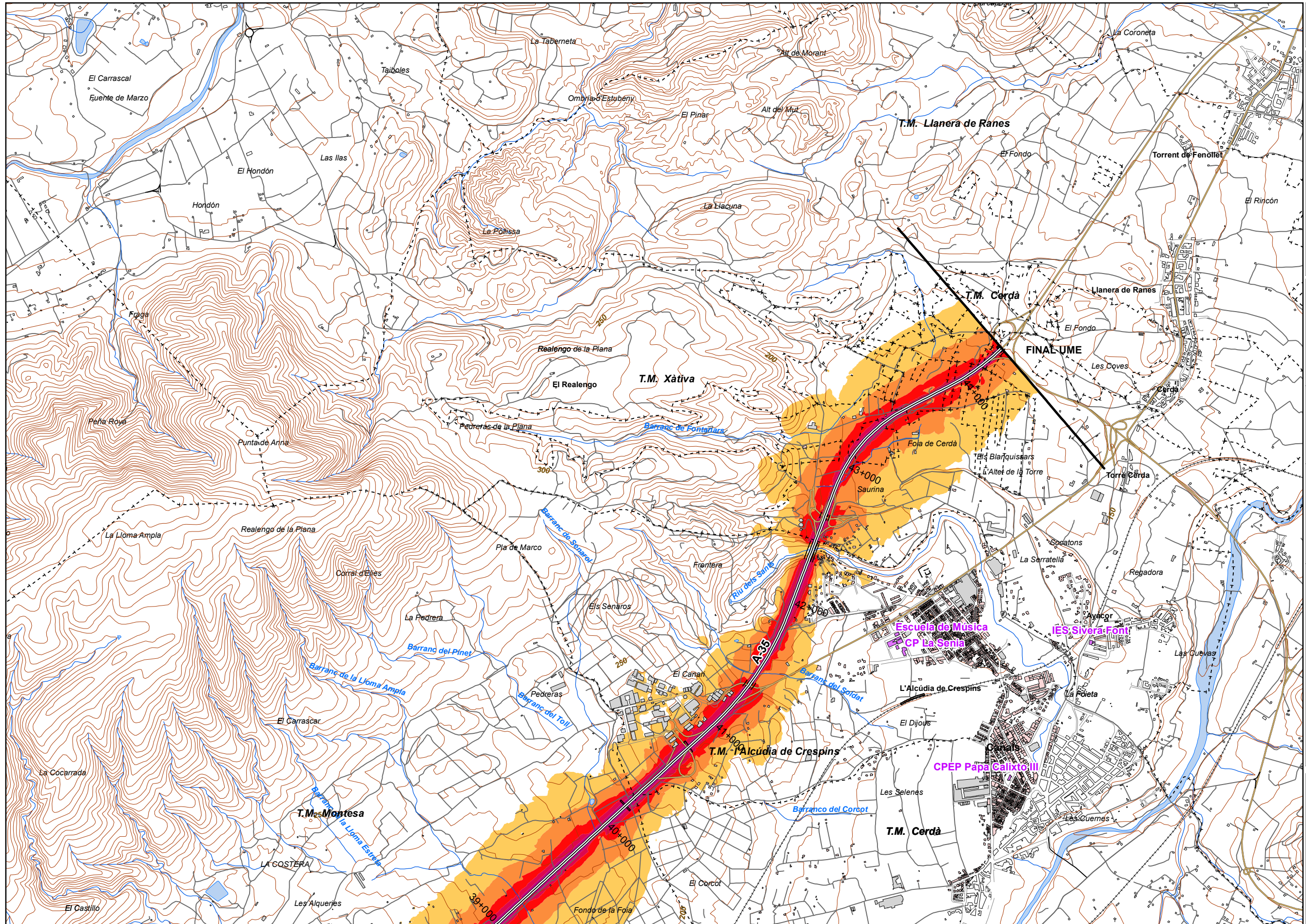
Tipos de edificio

| |
|---------------------------------|
| Usos residenciales |
| Usos sanitarios o docentes |
| Usos industriales o comerciales |

Elementos cartográficos

| |
|-------------------------------|
| Eje de la UME |
| Viaductos |
| Túneles |
| Carreteras |
| Otras vías |
| FFCC |
| Curva de nivel maestra |
| Curva de nivel |
| Hidrografía |
| Limite de provincia |
| Limite de municipio |
| Otros elementos cartográficos |





UNIDAD DE MAPA
46_A-35
(P.K. 11+390 - P.K. 44+330)

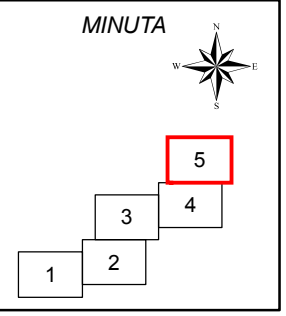
LEYENDA TEMÁTICA
Nivel sonoro (dB(A))

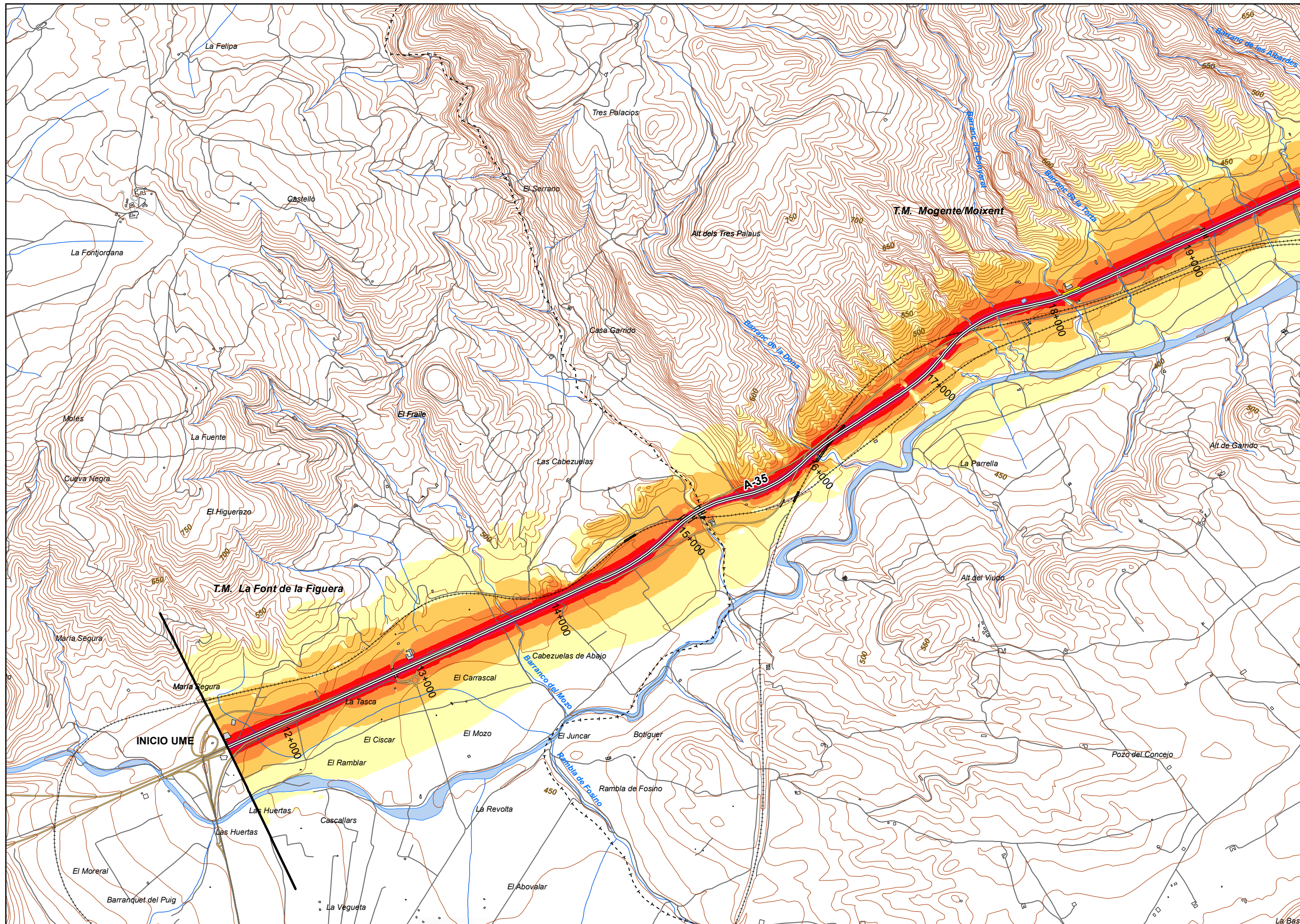
- 55-59
- 60-64
- 65-69
- 70-74
- > 75

- Barreras acústicas
- Pantalla acústica
 - Dique de tierra

- Tipos de edificio
- Uso residencial
 - Uso sanitario o docente
 - Uso industrial o comercial

- Elementos cartográficos
- Eje de la UME
 - Viaductos
 - Túneles
 - Carreteras
 - Otras vías
 - FFCC
 - Curva de nivel maestra
 - Curva de nivel
 - Hidrografía
 - Límite de provincia
 - Límite de municipio
 - Otros elementos cartográficos





UNIDAD DE MAPA
46_A-35
(P.K. 11+390 - P.K. 44+330)

LEYENDA TEMÁTICA
Nivel sonoro (dB(A))

| | |
|-------|-------|
| 50-54 | 65-69 |
| 55-59 | > 70 |
| 60-64 | |

Barreras acústicas

Barreras acústicas

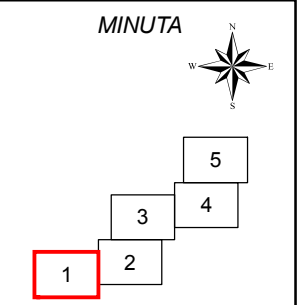
| |
|-------------------|
| Pantalla acústica |
| Dique de tierra |

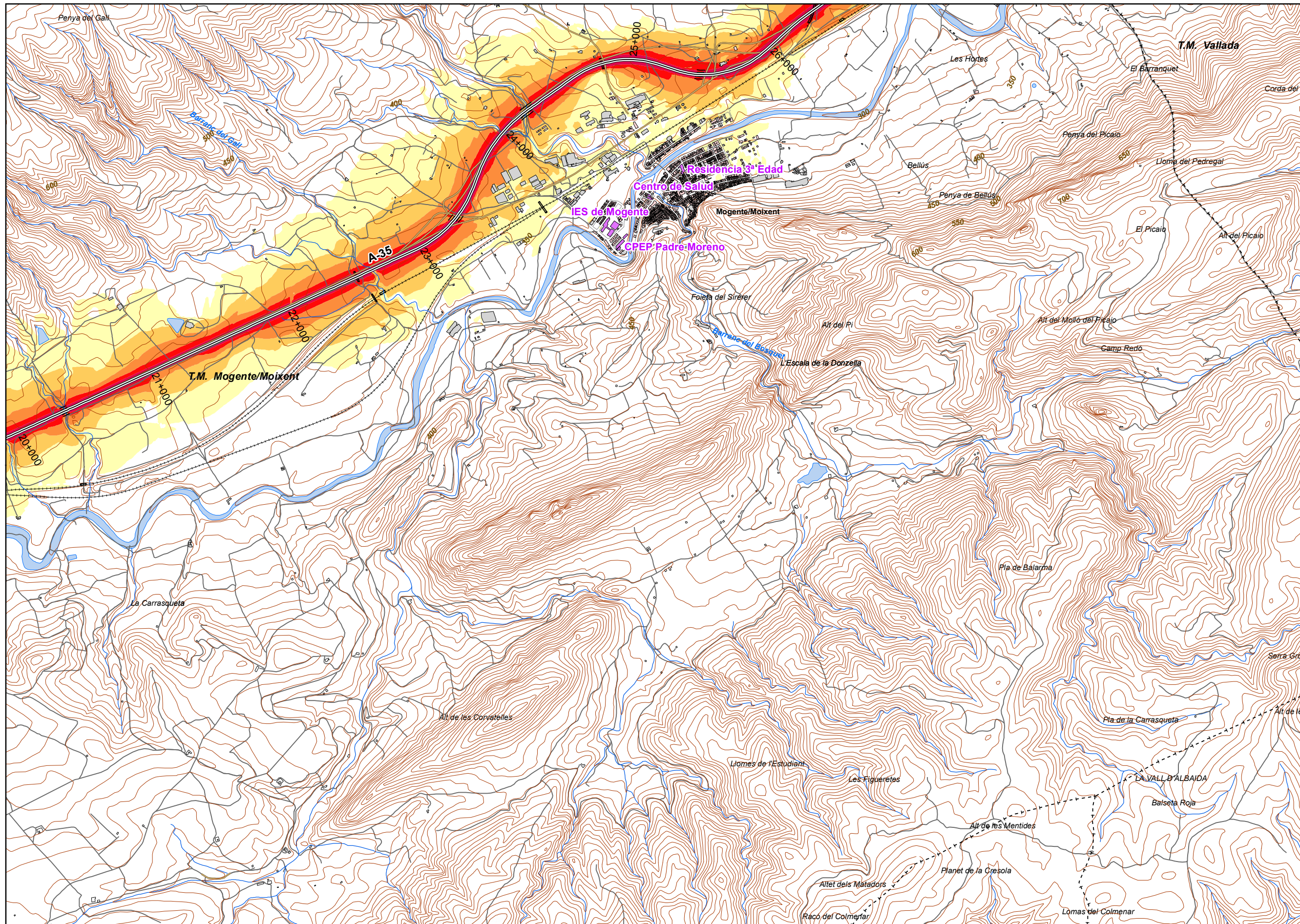
Tipos de edificio

| |
|-----------------------------|
| Usos residencial |
| Usos sanitario o docente |
| Usos industrial o comercial |

Elementos cartográficos

| |
|-------------------------------|
| Eje de la UME |
| Viaductos |
| Túneles |
| Carreteras |
| Otras vías |
| FFCC |
| Curva de nivel maestra |
| Curva de nivel |
| Hidrografía |
| + - + Límite de provincia |
| + - - + Límite de municipio |
| Otros elementos cartográficos |





UNIDAD DE MAPA
46_A-35
(P.K. 11+390 - P.K. 44+330)

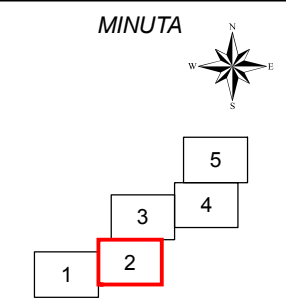
LEYENDA TEMÁTICA
Nivel sonoro (dB(A))

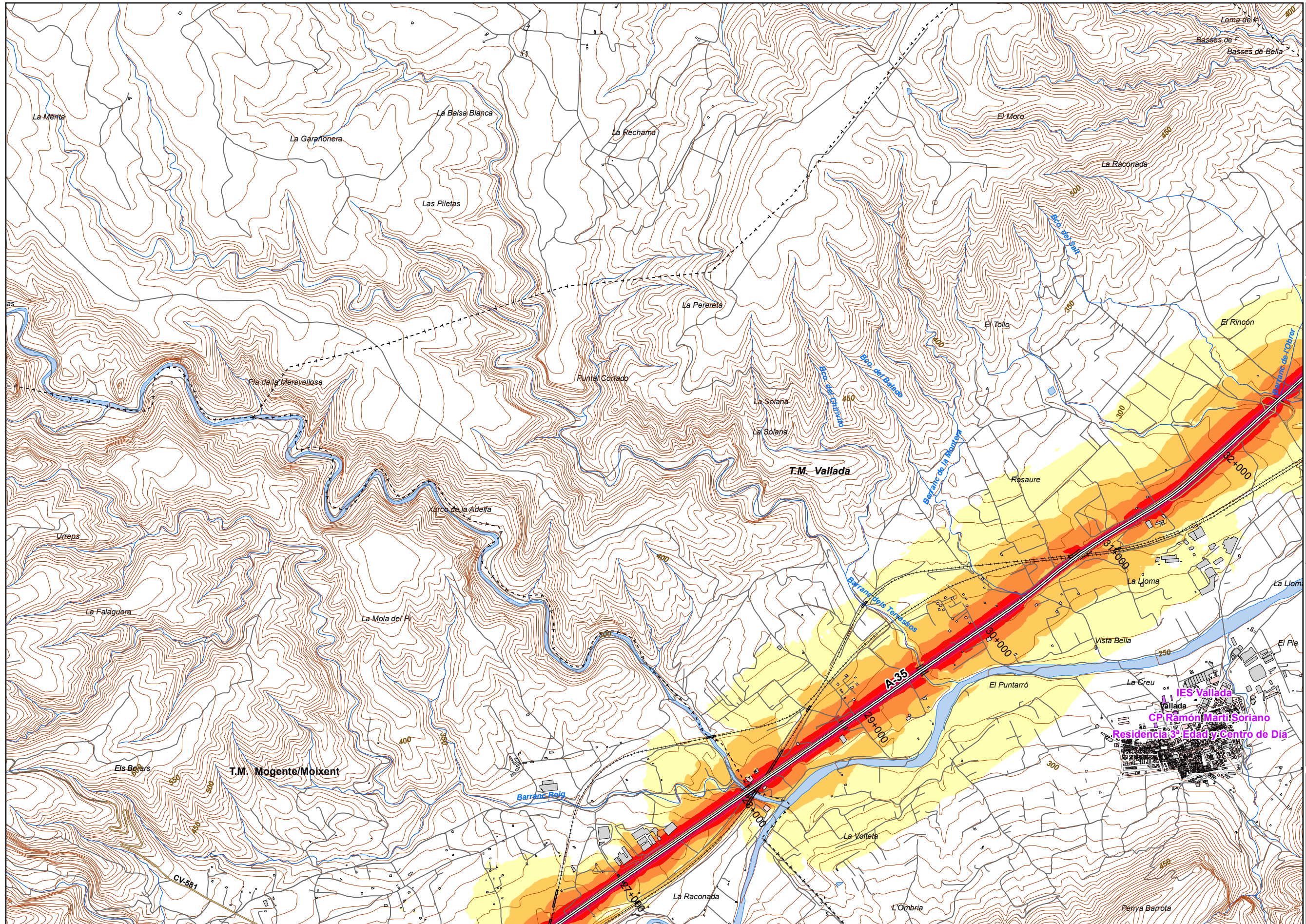
| | |
|-------|-------|
| 50-54 | 65-69 |
| 55-59 | > 70 |
| 60-64 | |

Barreras acústicas

- Tipos de edificio**
- Usos residencial
 - Usos sanitario o docente
 - Usos industrial o comercial

- Elementos cartográficos**
- Eje de la UME
 - Viaductos
 - Túneles
 - Carreteras
 - Otras vías
 - FFCC
 - Curva de nivel maestra
 - Curva de nivel
 - Hidrografía
 - Límite de provincia
 - Límite de municipio
 - Otros elementos cartográficos





UNIDAD DE MAPA
46_A-35
(P.K. 11+390 - P.K. 44+330)

LEYENDA TEMÁTICA
Nivel sonoro (dB(A))

- 50-54
 - 55-59
 - 60-64
 - 65-69
 - > 70
- Barreras acústicas

- Pantalla acústica
- Dique de tierra

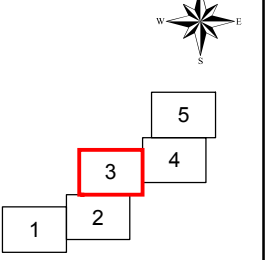
Tipos de edificio

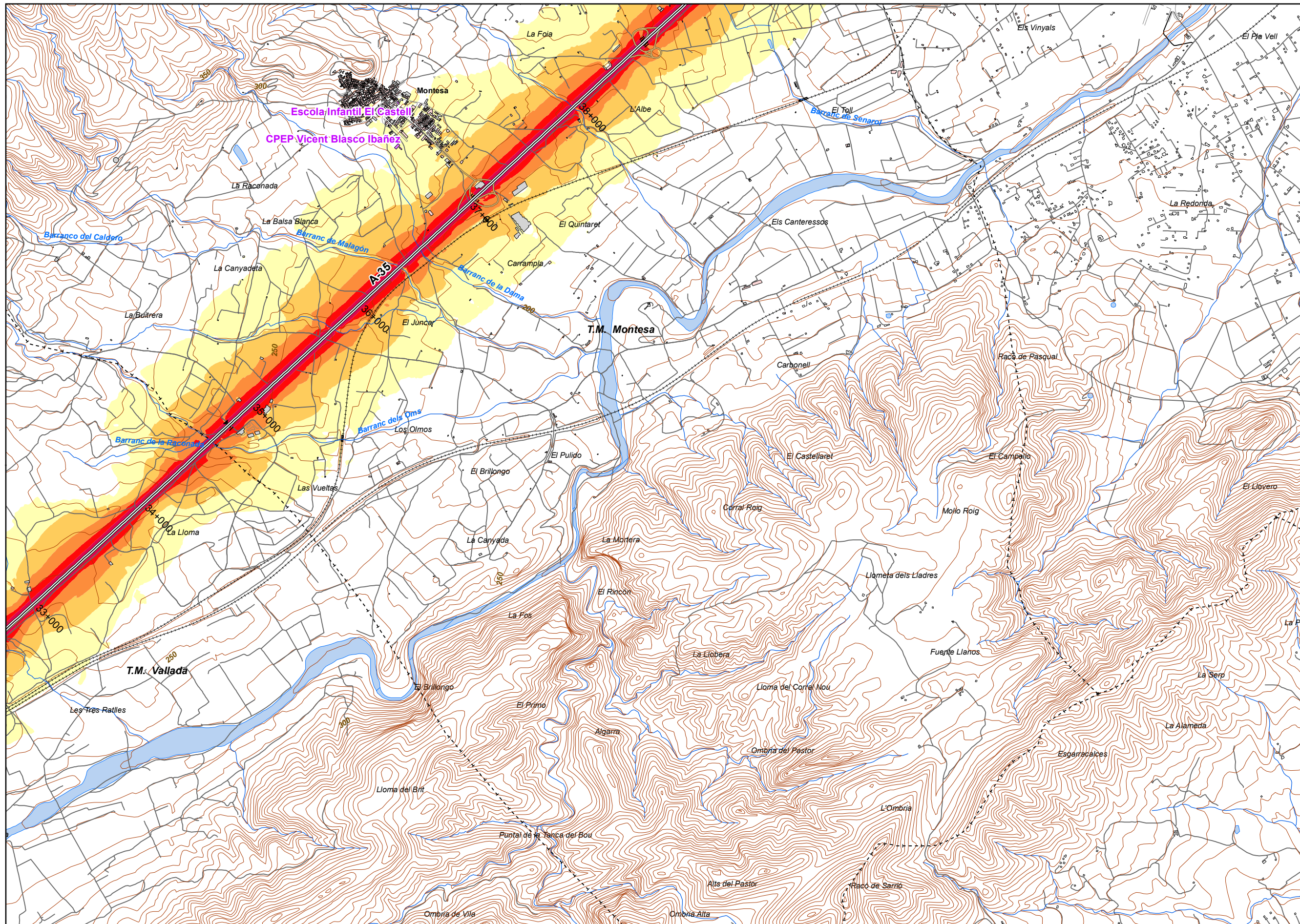
- Usos residencial
- Usos sanitario o docente
- Usos industrial o comercial

Elementos cartográficos

- Eje de la UME
- Viaductos
- Túneles
- Carreteras
- Otras vías
- FFCC
- Curva de nivel maestra
- Curva de nivel
- Hidrografía
- Limite de provincia
- Limite de municipio
- Otros elementos cartográficos

MINUTA





UNIDAD DE MAPA
46_A-35
(P.K. 11+390 - P.K. 44+330)

LEYENDA TEMÁTICA
Nivel sonoro (dB(A))

| | |
|-------|-------|
| 50-54 | 65-69 |
| 55-59 | > 70 |
| 60-64 | |

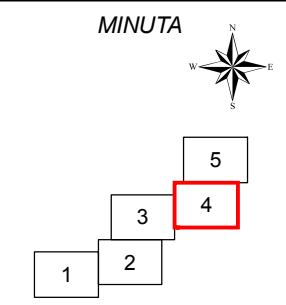
Barreras acústicas

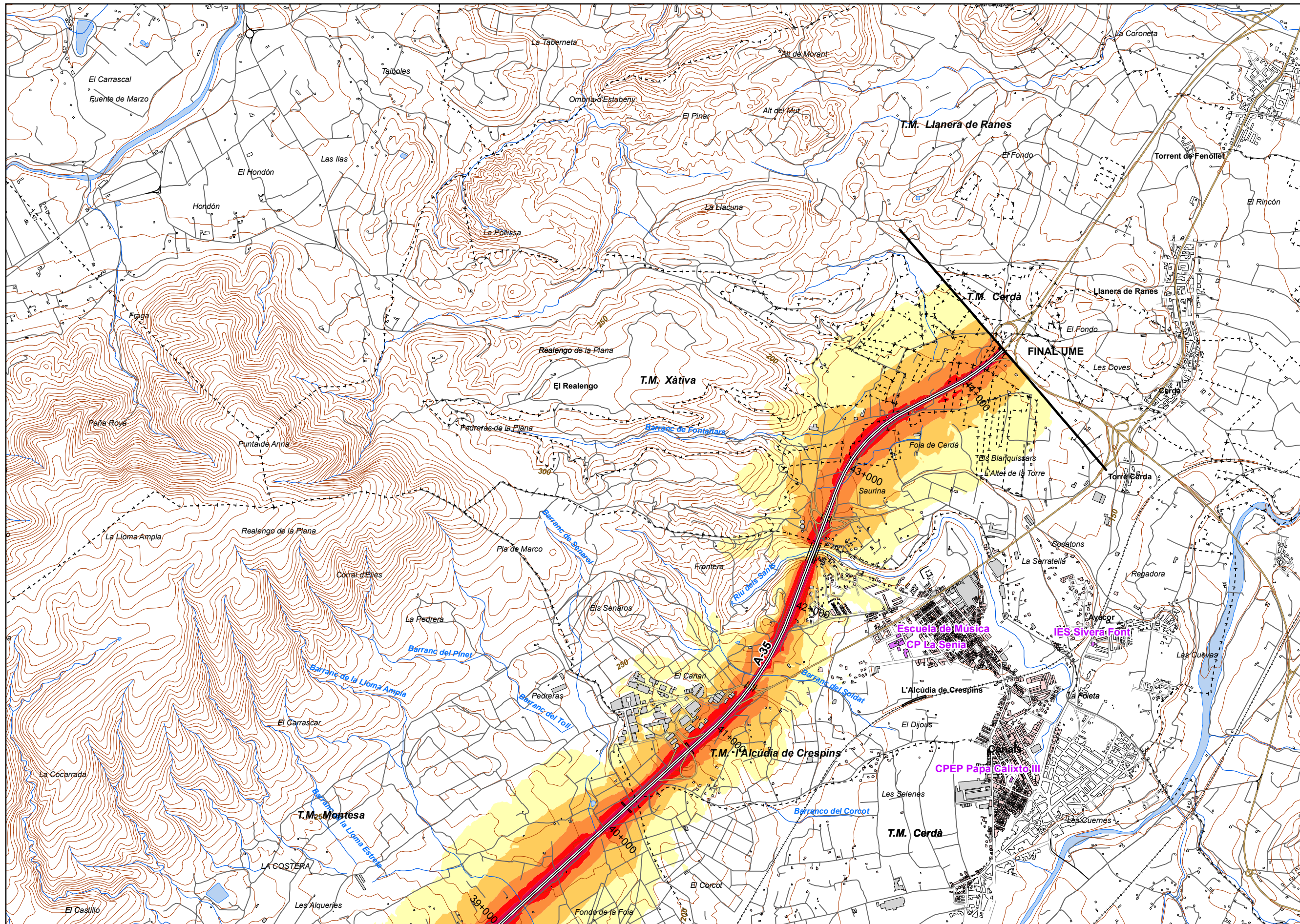
Tipos de edificio

| |
|---------------------------------|
| Usos residenciales |
| Usos sanitarios o docentes |
| Usos industriales o comerciales |

Elementos cartográficos

| |
|-------------------------------|
| Eje de la UME |
| Viaductos |
| Túneles |
| Carreteras |
| Otras vías |
| FFCC |
| Curva de nivel maestra |
| Curva de nivel |
| Hidrografía |
| Limite de provincia |
| Limite de municipio |
| Otros elementos cartográficos |





UNIDAD DE MAPA
46_A-35
(P.K. 11+390 - P.K. 44+330)

LEYENDA TEMÁTICA
Nivel sonoro (dB(A))

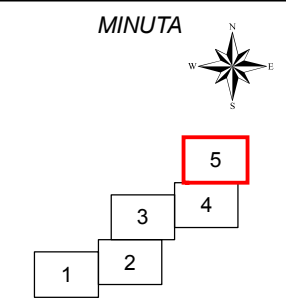
| | |
|-------|-------|
| 50-54 | 65-69 |
| 55-59 | > 70 |
| 60-64 | |

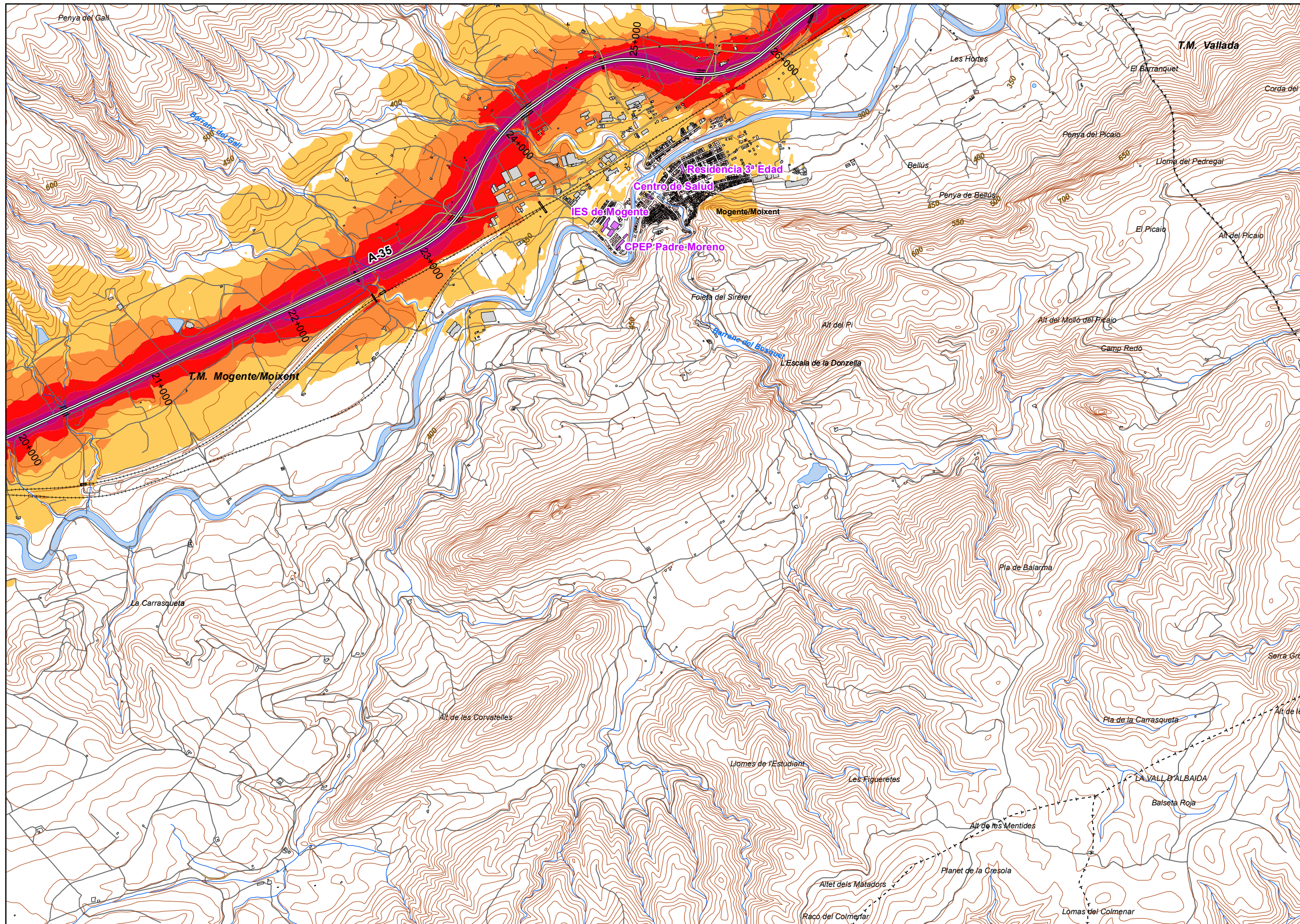
Barreras acústicas

- Barreras acústicas
- Pantalla acústica
 - Dique de tierra

- Tipos de edificio
- Usos residencial
 - Usos sanitario o docente
 - Usos industrial o comercial

- Elementos cartográficos
- Eje de la UME
 - Viaductos
 - Túneles
 - Carreteras
 - Otras vías
 - FFCC
 - Curva de nivel maestra
 - Curva de nivel
 - Hidrografía
 - Límite de provincia
 - Límite de municipio
 - Otros elementos cartográficos





UNIDAD DE MAPA
46_A-35
(P.K. 11+390 - P.K. 44+330)

LEYENDA TEMÁTICA
Nivel sonoro (dB(A))

| | |
|-------|--------------------|
| 55-59 | 70-74 |
| 60-64 | > 75 |
| 65-69 | Barreras acústicas |

Barreras acústicas

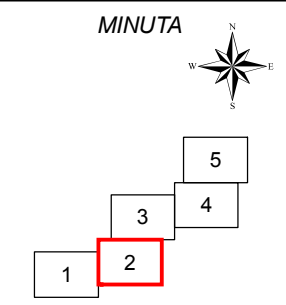
| |
|-------------------|
| Pantalla acústica |
| Dique de tierra |

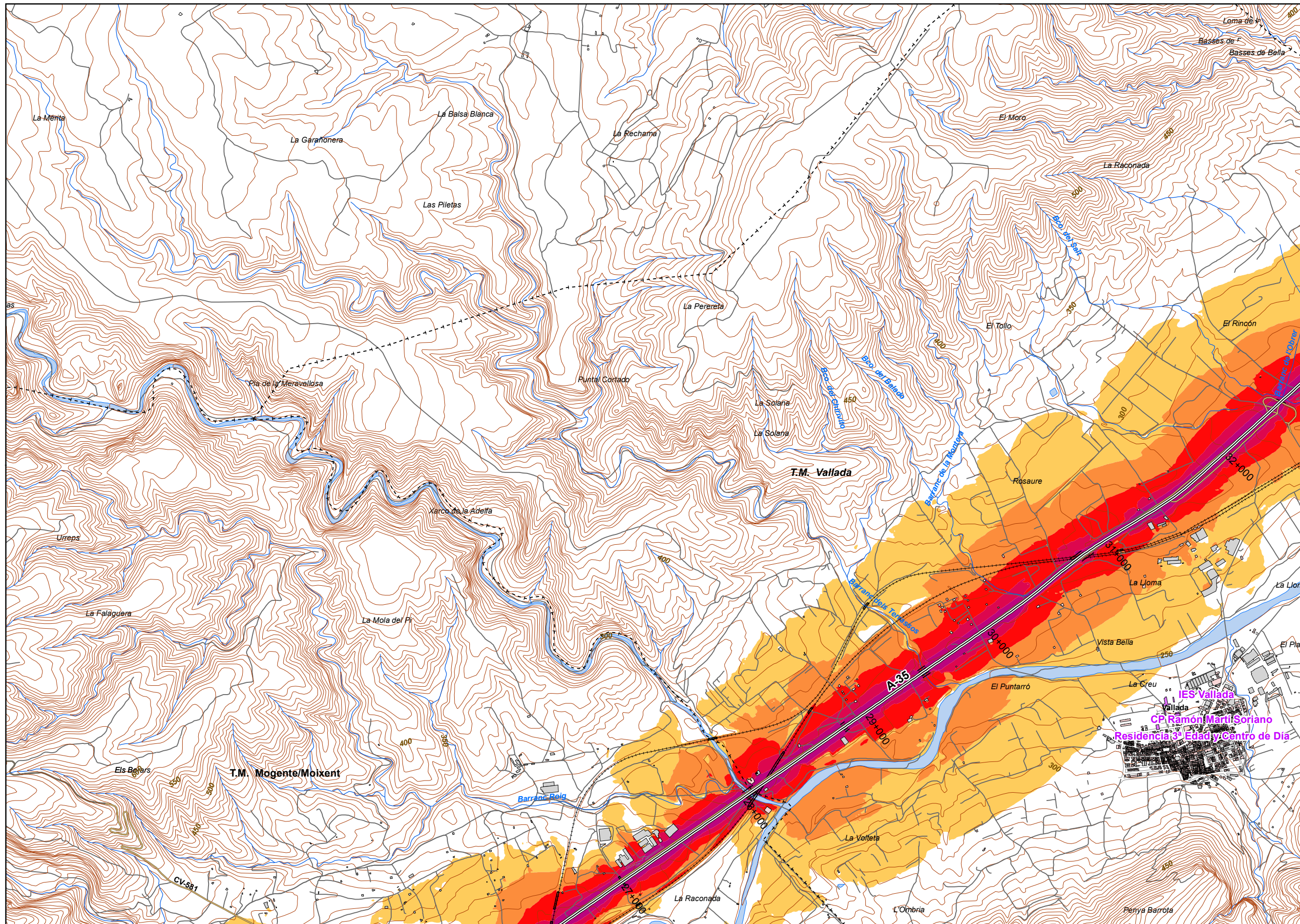
Tipos de edificio

| |
|-----------------------------|
| Usos residencial |
| Usos sanitario o docente |
| Usos industrial o comercial |

Elementos cartográficos

| |
|-------------------------------|
| Eje de la UME |
| Viaductos |
| Túneles |
| Carreteras |
| Otras vías |
| FFCC |
| Curva de nivel maestra |
| Curva de nivel |
| Hidrografía |
| + - + Límite de provincia |
| + - - + Límite de municipio |
| Otros elementos cartográficos |





UNIDAD DE MAPA
46_A-35
(P.K. 11+390 - P.K. 44+330)

LEYENDA TEMÁTICA
Nivel sonoro (dB(A))

| | |
|-------|-------|
| 55-59 | 70-74 |
| 60-64 | > 75 |
| 65-69 | |

Barreras acústicas

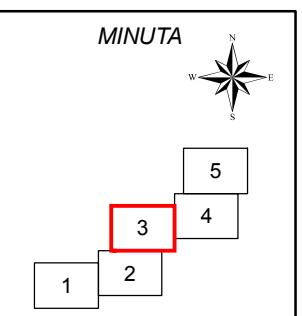
- Pantalla acústica
- Dique de tierra

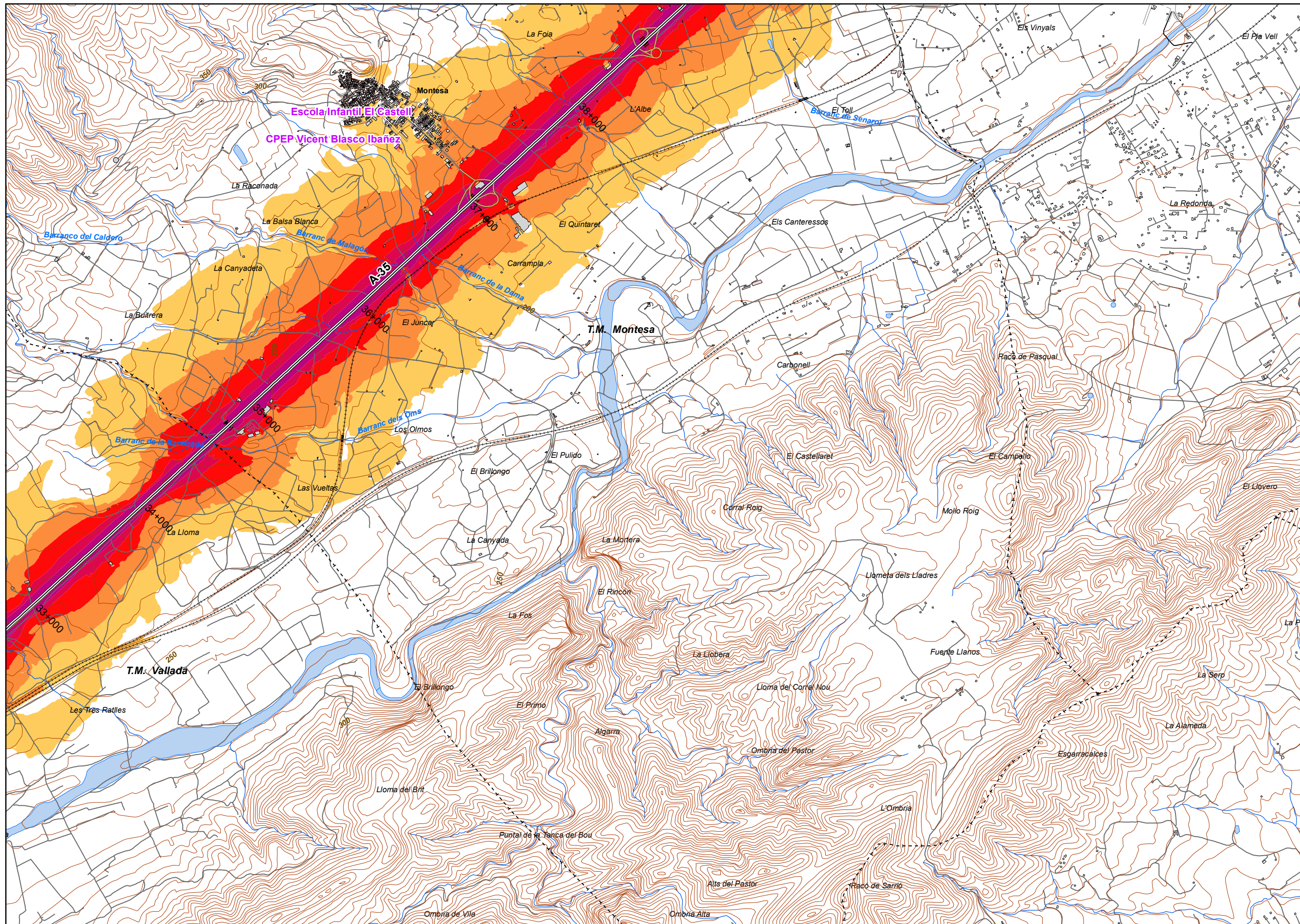
Tipos de edificio

- Usos residencial
- Usos sanitario o docente
- Usos industrial o comercial

Elementos cartográficos

- Eje de la UME
- Viaductos
- Túneles
- Carreteras
- Otras vías
- FFCC
- Curva de nivel maestra
- Curva de nivel
- Hidrografía
- Limite de provincia
- Limite de municipio
- Otros elementos cartográficos





UNIDAD DE MAPA
46_A-35
(P.K. 11+390 - P.K. 44+330)

LEYENDA TEMÁTICA
Nivel sonoro (dB(A))

| | |
|-------|-------|
| 55-59 | 70-74 |
| 60-64 | > 75 |
| 65-69 | |

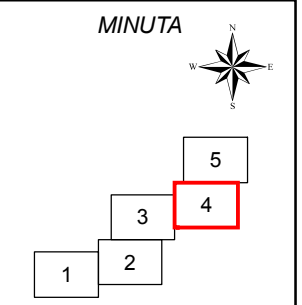
Barreras acústicas

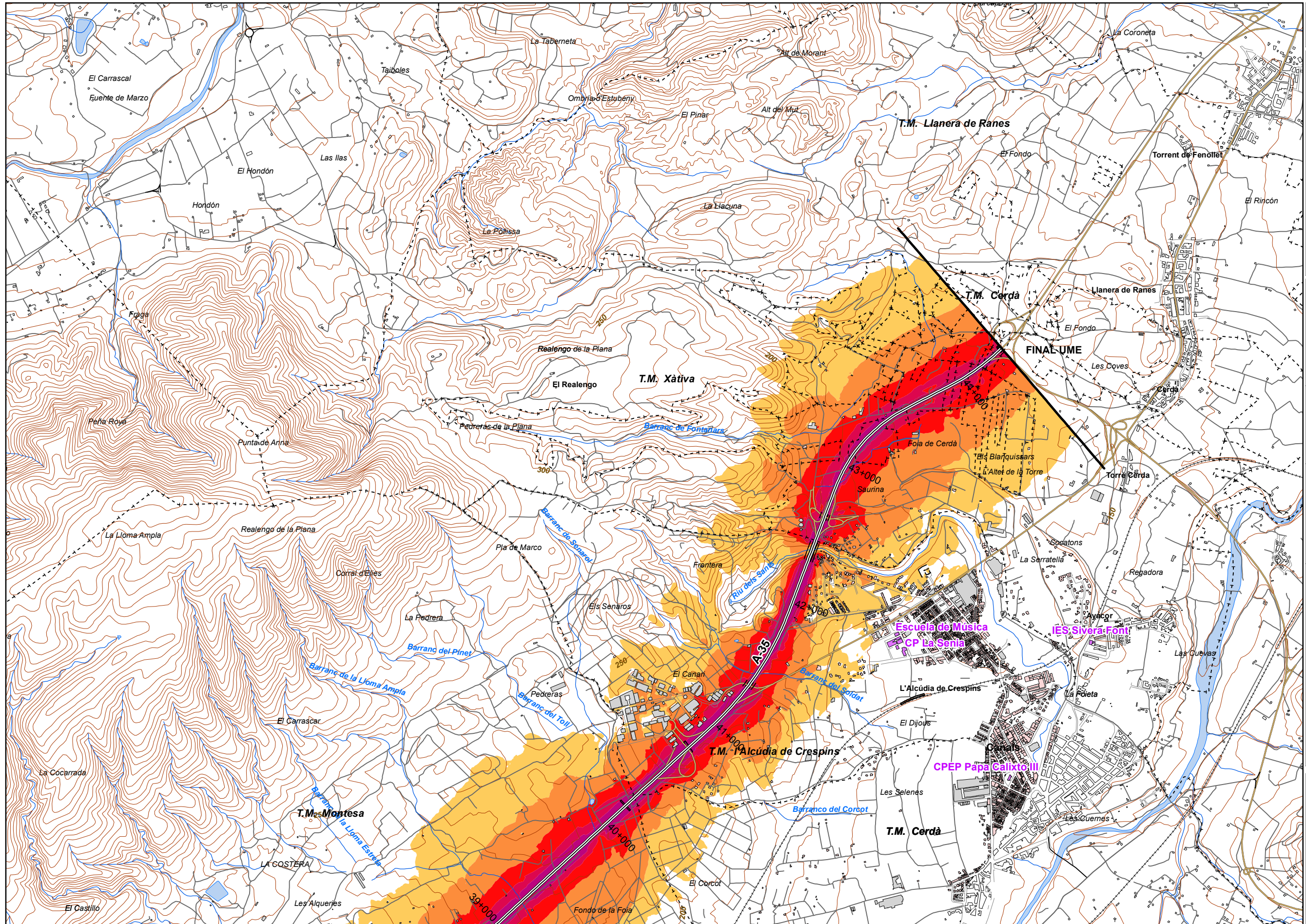
Tipos de edificio

| | |
|--------------|----------------------------|
| [Pink box] | Uso residencial |
| [Purple box] | Uso sanitario o docente |
| [Grey box] | Uso industrial o comercial |

Elementos cartográficos

- [Double line symbol] Eje de la UME
- [Double line with dashes symbol] Viaductos
- [Circle with cross symbol] Túneles
- [Double line symbol] Carreteras
- [Single line symbol] Otras vías
- [Crossed line symbol] FFCC
- [Dashed line symbol] Curva de nivel maestra
- [Solid line symbol] Curva de nivel
- [Blue line symbol] Hidrografía
- [Dashed line with cross symbol] Límite de provincia
- [Dashed line with square symbol] Límite de municipio
- [Other symbols] Otros elementos cartográficos





UNIDAD DE MAPA
46_A-35
(P.K. 11+390 - P.K. 44+330)

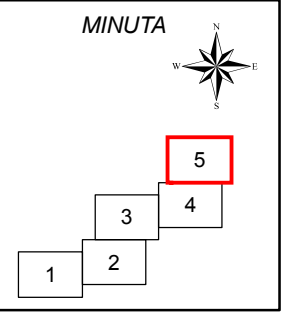
LEYENDA TEMÁTICA
Nivel sonoro (dB(A))

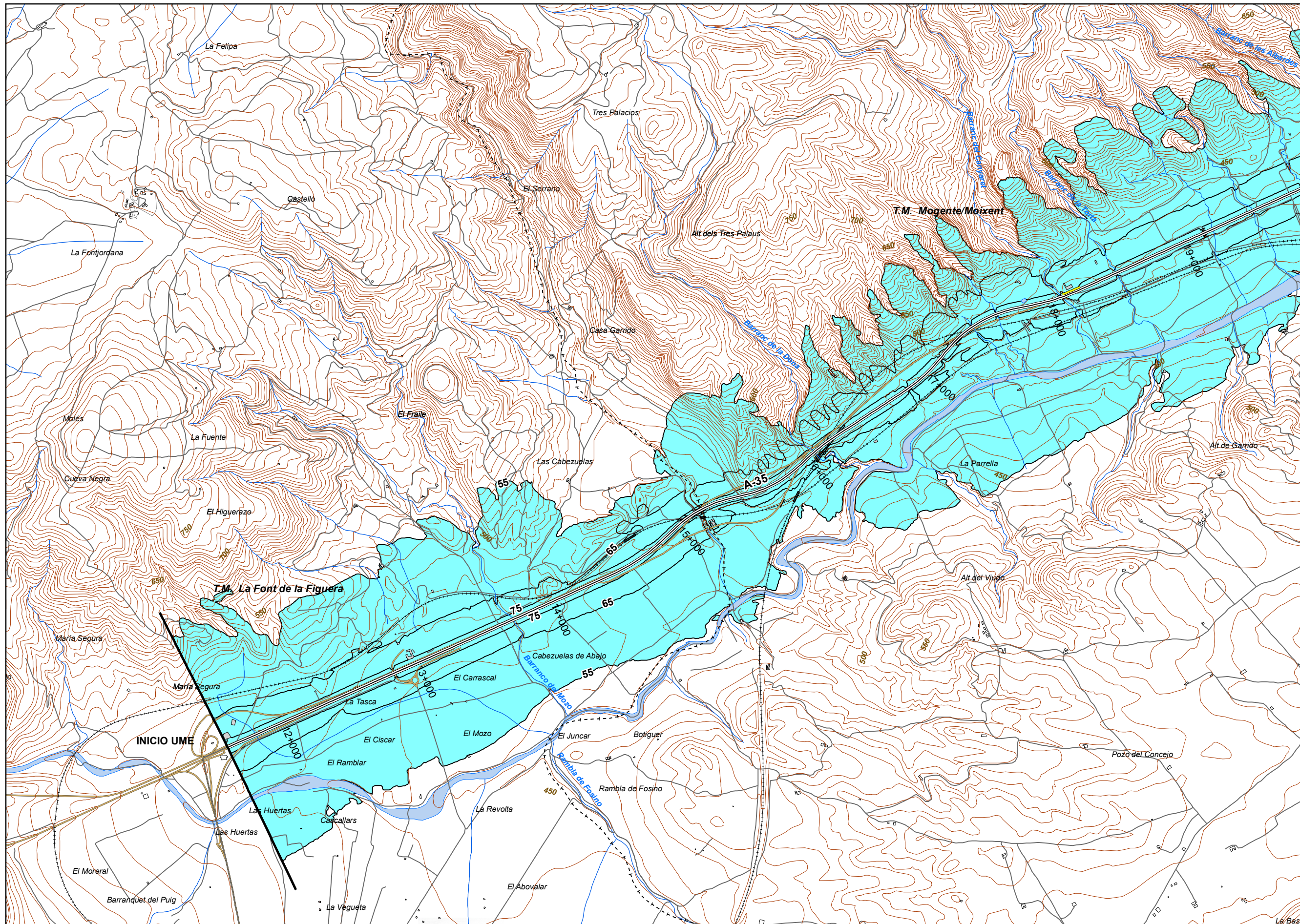
- 55-59
- 60-64
- 65-69
- 70-74
- > 75

- Barreras acústicas
- Pantalla acústica
 - Dique de tierra

- Tipos de edificio
- Uso residencial
 - Uso sanitario o docente
 - Uso industrial o comercial

- Elementos cartográficos
- Eje de la UME
 - Viaductos
 - Túneles
 - Carreteras
 - Otras vías
 - FFCC
 - Curva de nivel maestra
 - Curva de nivel
 - Hidrografía
 - Límite de provincia
 - Límite de municipio
 - Otros elementos cartográficos





UNIDAD DE MAPA
46_A-35
(P.K. 11+390 - P.K. 44+330)

| Superficies afectadas | |
|-----------------------|-------------------------------|
| Lden | Superficie (km ²) |
| >55 dB | 45,76 |
| >65 dB | 11,46 |
| >75 dB | 2,76 |

| Hospitales y colegios expuestos | | |
|---------------------------------|---------------|-------------|
| Lden | Nº hospitales | Nº colegios |
| >55 dB | 0 | 3 |
| >65 dB | 0 | 0 |
| >75 dB | 0 | 0 |

LEYENDA TEMÁTICA
Zona de afectación

- Zona de afectación
- Isófonas de 55, 65 y 75 dB

Barreras acústicas

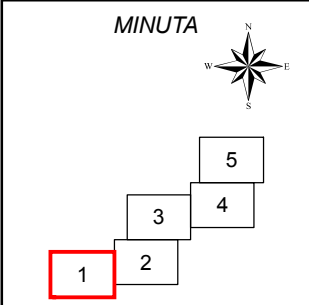
- Pantalla acústica
- Dique de tierra

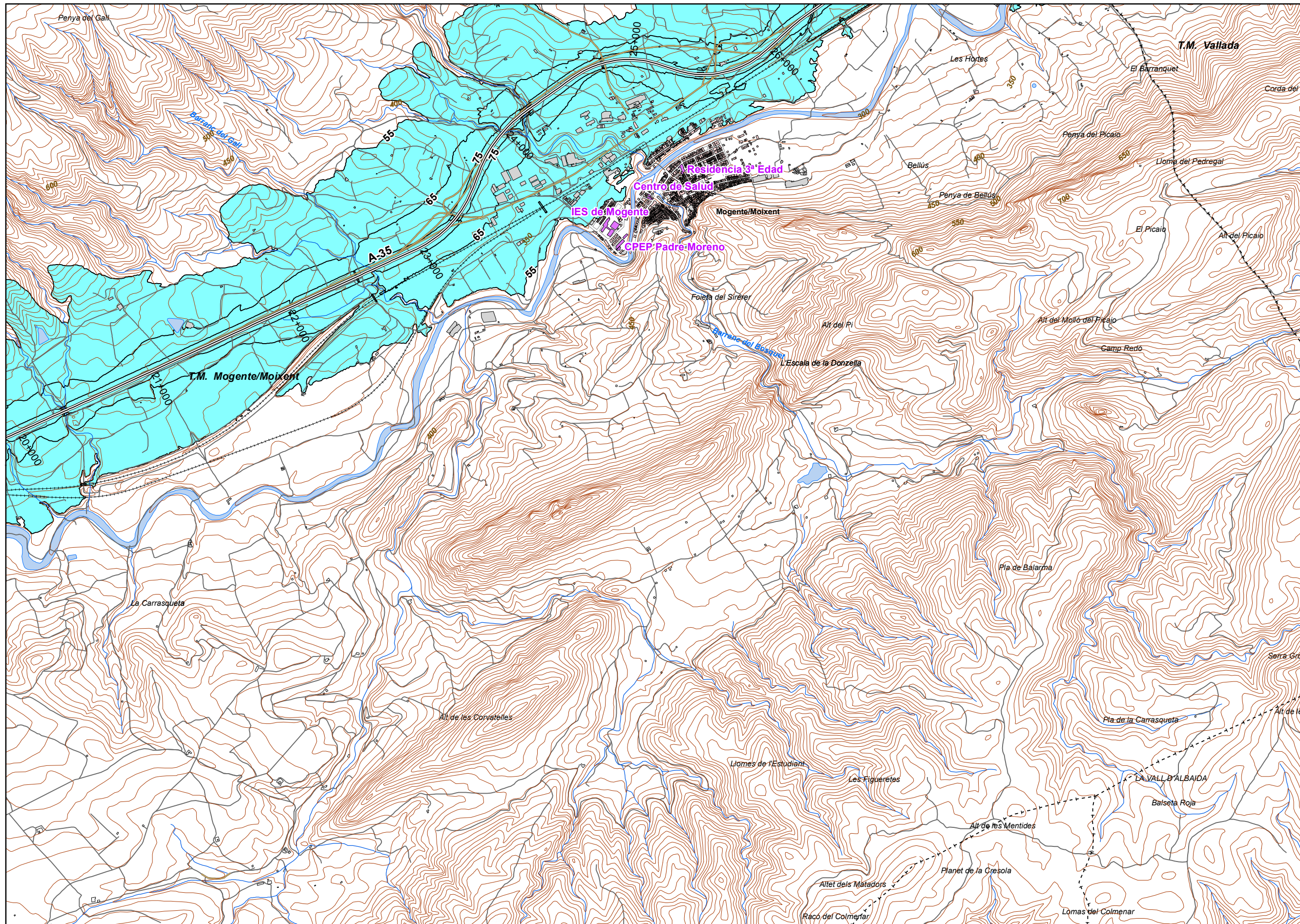
Tipos de edificio

- Uso residencial
- Uso sanitario o docente
- Uso industrial o comercial

Elementos cartográficos

- Eje de la UME
- Viaductos
- Túneles
- Carreteras
- Otras vías
- FFCC
- Curva de nivel maestra
- Curva de nivel
- Hidrografía
- Límite de provincia
- Límite de municipio
- Otros elementos cartográficos





UNIDAD DE MAPA
46_A-35
(P.K. 11+390 - P.K. 44+330)

Superficies afectadas

| Lden | Superficie (km ²) |
|--------|-------------------------------|
| >55 dB | 45,76 |
| >65 dB | 11,46 |
| >75 dB | 2,76 |

Hospitales y colegios expuestos

| Lden | Nº hospitales | Nº colegios |
|--------|---------------|-------------|
| >55 dB | 0 | 3 |
| >65 dB | 0 | 0 |
| >75 dB | 0 | 0 |

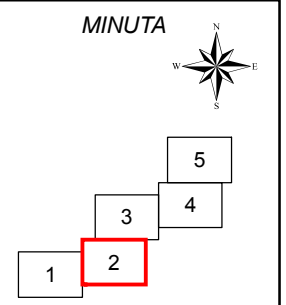
LEYENDA TEMÁTICA
Zona de afectación

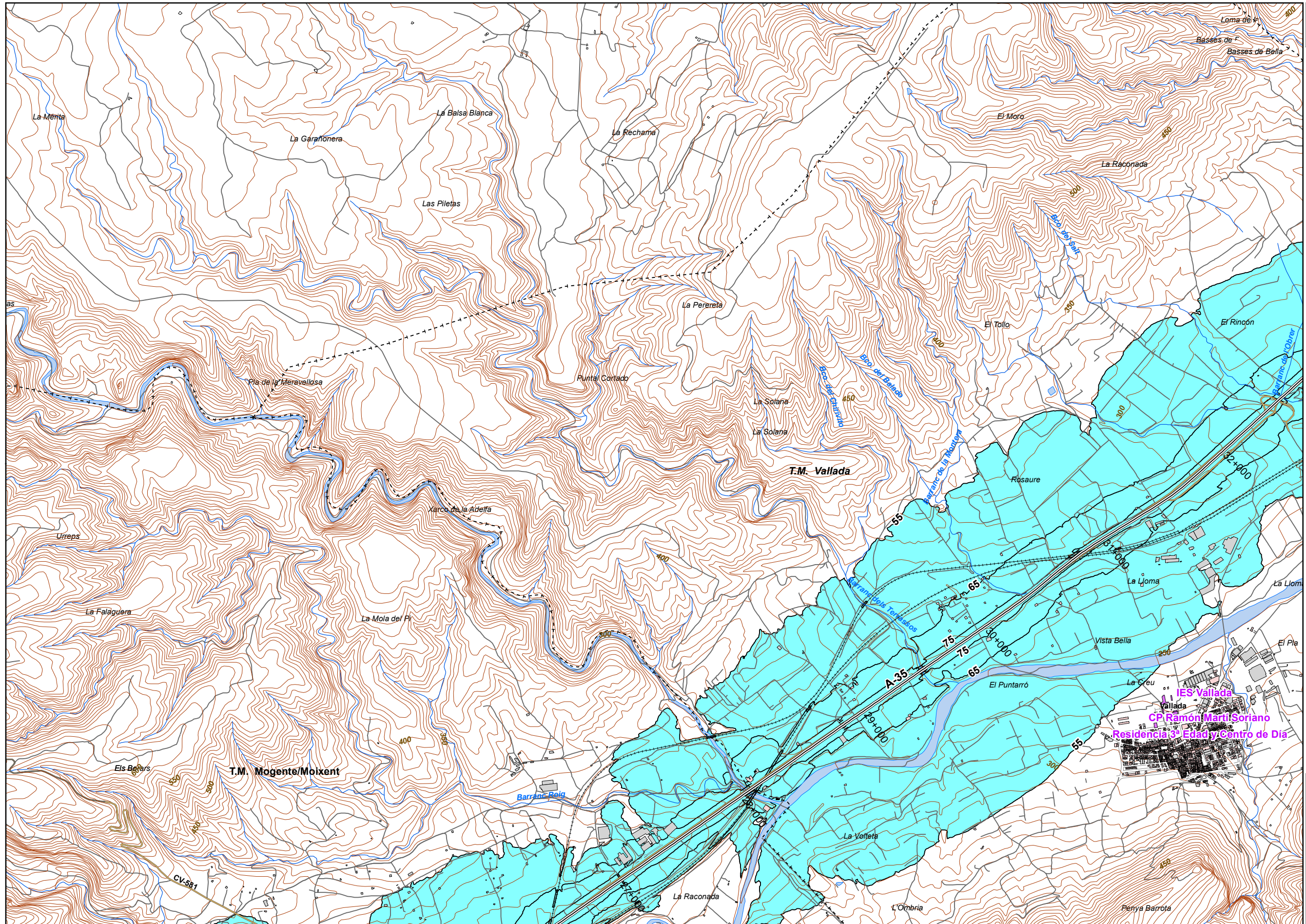
- Zona de afectación
- Isófonas de 55, 65 y 75 dB

- Barreras acústicas**
- Pantalla acústica
 - Dique de tierra

- Tipos de edificio**
- Uso residencial
 - Uso sanitario o docente
 - Uso industrial o comercial

- Elementos cartográficos**
- Eje de la UME
 - Viaductos
 - Túneles
 - Carreteras
 - Otras vías
 - FFCC
 - Curva de nivel maestra
 - Curva de nivel
 - Hidrografía
 - Límite de provincia
 - Límite de municipio
 - Otros elementos cartográficos





UNIDAD DE MAPA
46_A-35
(P.K. 11+390 - P.K. 44+330)

Superficies afectadas

| Lden | Superficie (km ²) |
|--------|-------------------------------|
| >55 dB | 45,76 |
| >65 dB | 11,46 |
| >75 dB | 2,76 |

Hospitales y colegios expuestos

| Lden | Nº hospitales | Nº colegios |
|--------|---------------|-------------|
| >55 dB | 0 | 3 |
| >65 dB | 0 | 0 |
| >75 dB | 0 | 0 |

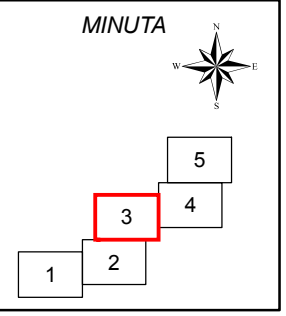
LEYENDA TEMÁTICA
Zona de afectión

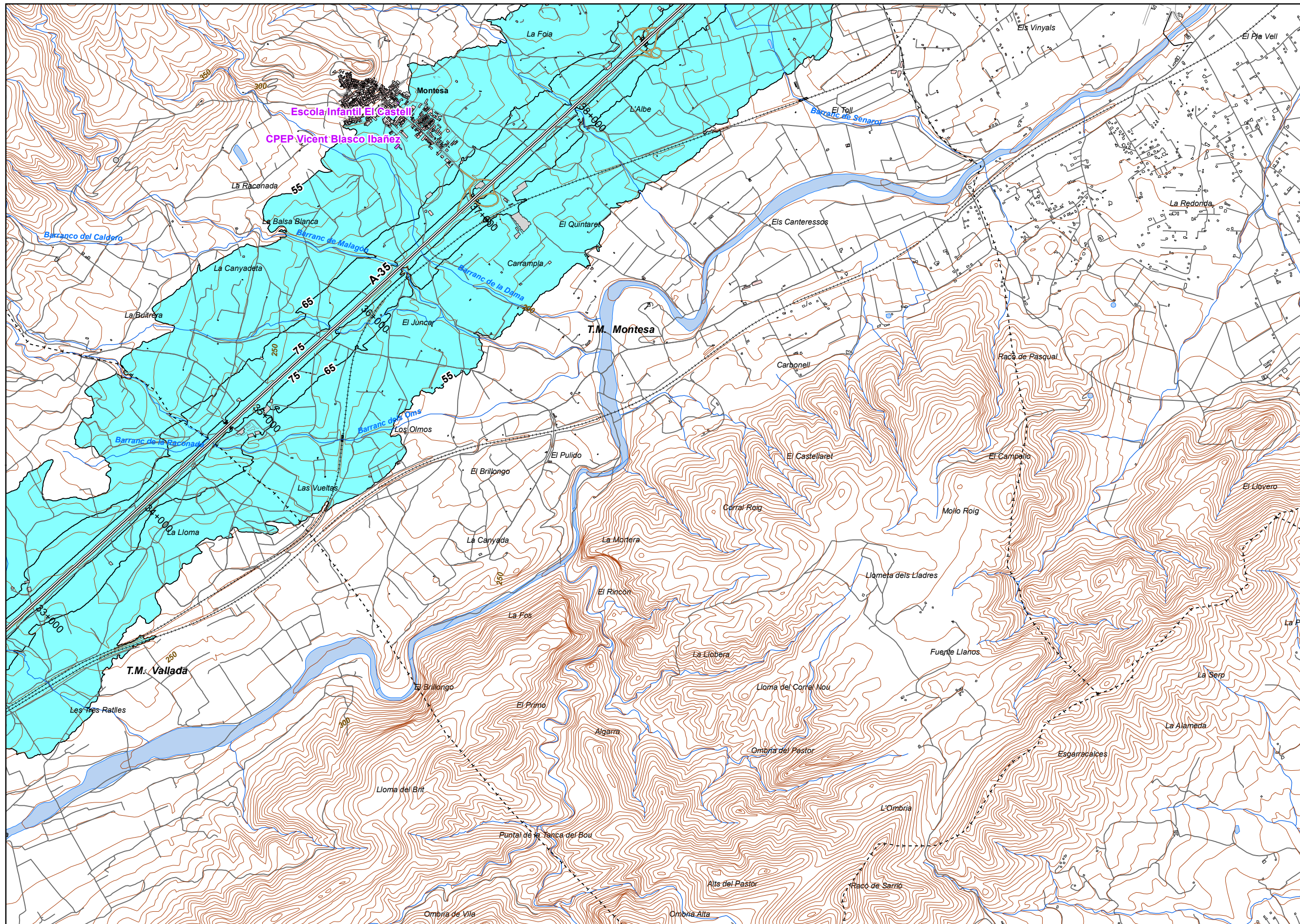
- Zona de afectión
- Isófonas de 55, 65 y 75 dB

- Barreras acústicas**
- Pantalla acústica
 - Dique de tierra

- Tipos de edificio**
- Uso residencial
 - Uso sanitario o docente
 - Uso industrial o comercial

- Elementos cartográficos**
- Eje de la UME
 - Viaductos
 - Túneles
 - Carreteras
 - Otras vías
 - FFCC
 - Curva de nivel maestra
 - Curva de nivel
 - Hidrografía
 - Límite de provincia
 - Límite de municipio
 - Otros elementos cartográficos





UNIDAD DE MAPA
46_A-35
(P.K. 11+390 - P.K. 44+330)

Superficies afectadas

| Lden | Superficie (km ²) |
|--------|-------------------------------|
| >55 dB | 45,76 |
| >65 dB | 11,46 |
| >75 dB | 2,76 |

Hospitales y colegios expuestos

| Lden | Nº hospitales | Nº colegios |
|--------|---------------|-------------|
| >55 dB | 0 | 3 |
| >65 dB | 0 | 0 |
| >75 dB | 0 | 0 |

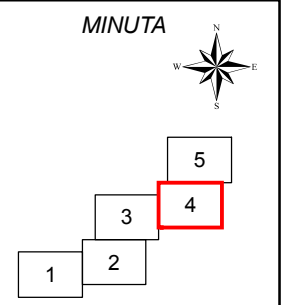
LEYENDA TEMÁTICA
Zona de afectación

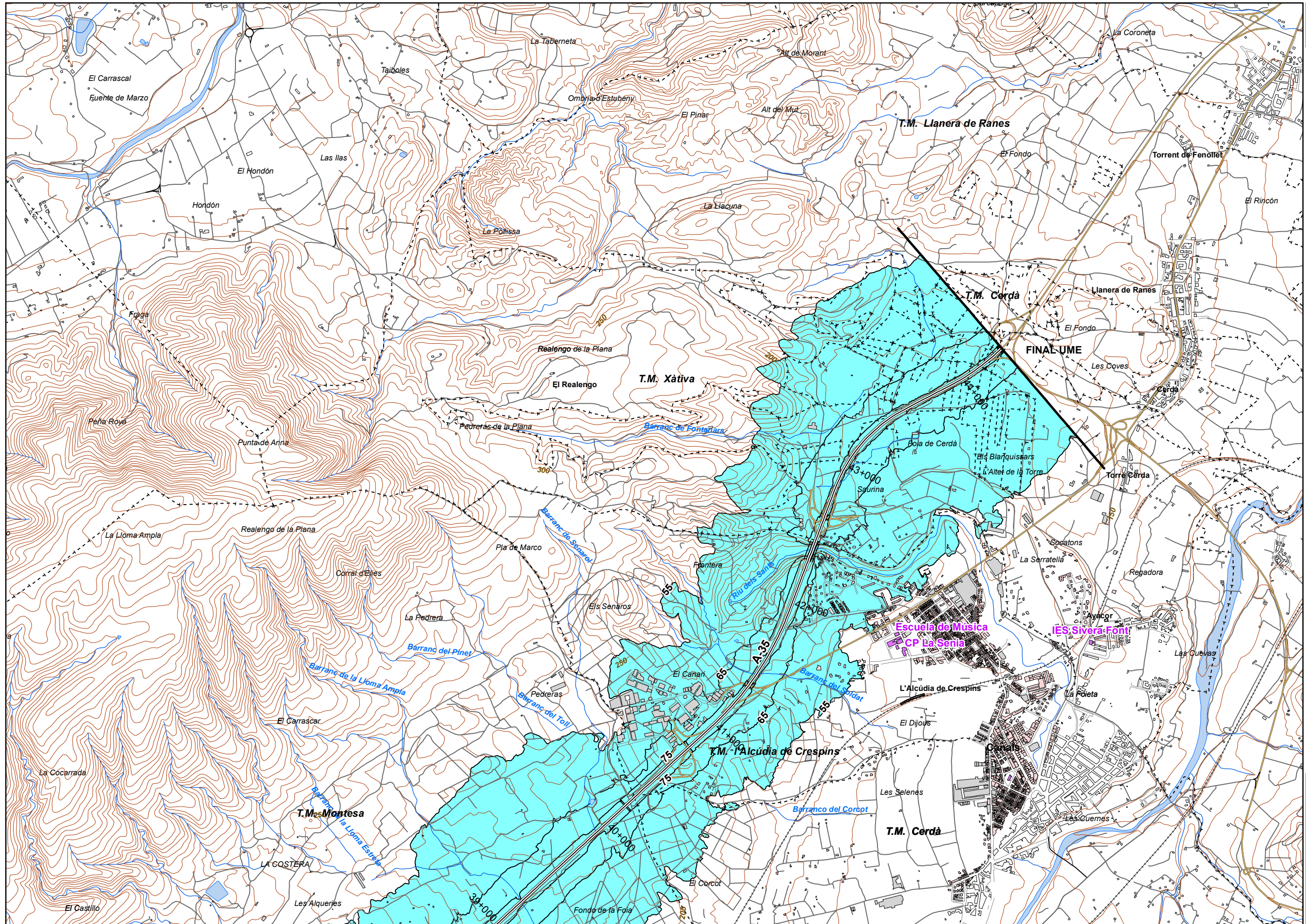
- Zona de afectación
- Isófonas de 55, 65 y 75 dB

- Barreras acústicas**
- Pantalla acústica
 - Dique de tierra

- Tipos de edificio**
- Uso residencial
 - Uso sanitario o docente
 - Uso industrial o comercial

- Elementos cartográficos**
- Eje de la UME
 - Viaductos
 - Túneles
 - Carreteras
 - Otras vías
 - FFCC
 - Curva de nivel maestra
 - Curva de nivel
 - Hidrografía
 - Límite de provincia
 - Límite de municipio
 - Otros elementos cartográficos





UNIDAD DE MAPA
46_A-35
(P.K. 11+390 - P.K. 44+330)

| Superficies afectadas | |
|-----------------------|-------------------------------|
| Lden | Superficie (km ²) |
| >55 dB | 45,76 |
| >65 dB | 11,46 |
| >75 dB | 2,76 |

| Hospitales y colegios expuestos | | |
|---------------------------------|---------------|-------------|
| Lden | Nº hospitales | Nº colegios |
| >55 dB | 0 | 3 |
| >65 dB | 0 | 0 |
| >75 dB | 0 | 0 |

LEYENDA TEMÁTICA
Zona de afectación

- Zona de afectación
- Isófonas de 55, 65 y 75 dB

- Barreras acústicas
- Pantalla acústica
 - Dique de tierra

- Tipos de edificio
- Uso residencial
 - Uso sanitario o docente
 - Uso industrial o comercial

- Elementos cartográficos
- Eje de la UME
 - Viaductos
 - Túneles
 - Carreteras
 - Otras vías
 - FFCC
 - Curva de nivel maestra
 - Curva de nivel
 - Hidrografía
 - Límite de provincia
 - Límite de municipio
 - Otros elementos cartográficos

