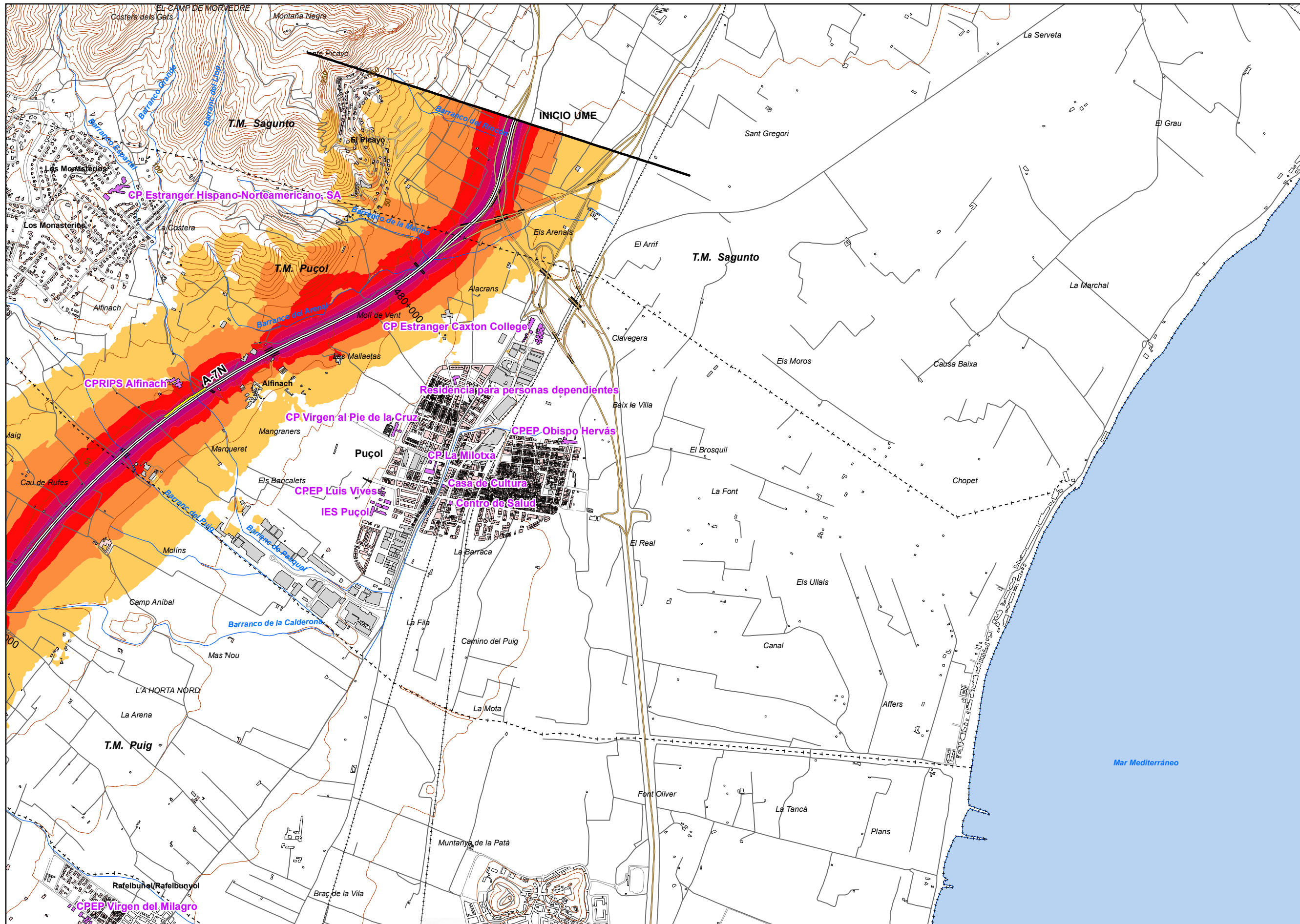




MINUTA





**UNIDAD DE MAPA**  
46\_A-7N\_2  
(P.K. 479+720 - P.K. 527+910)

**LEYENDA TEMÁTICA**  
Nivel sonoro (dB(A))

55-59	70-74
60-64	> 75
65-69	

Barreras acústicas

Tipos de edificio

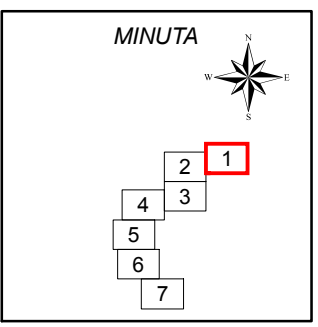
[Pink box]	Uso residencial
[Purple box]	Uso sanitario o docente
[Grey box]	Uso industrial o comercial

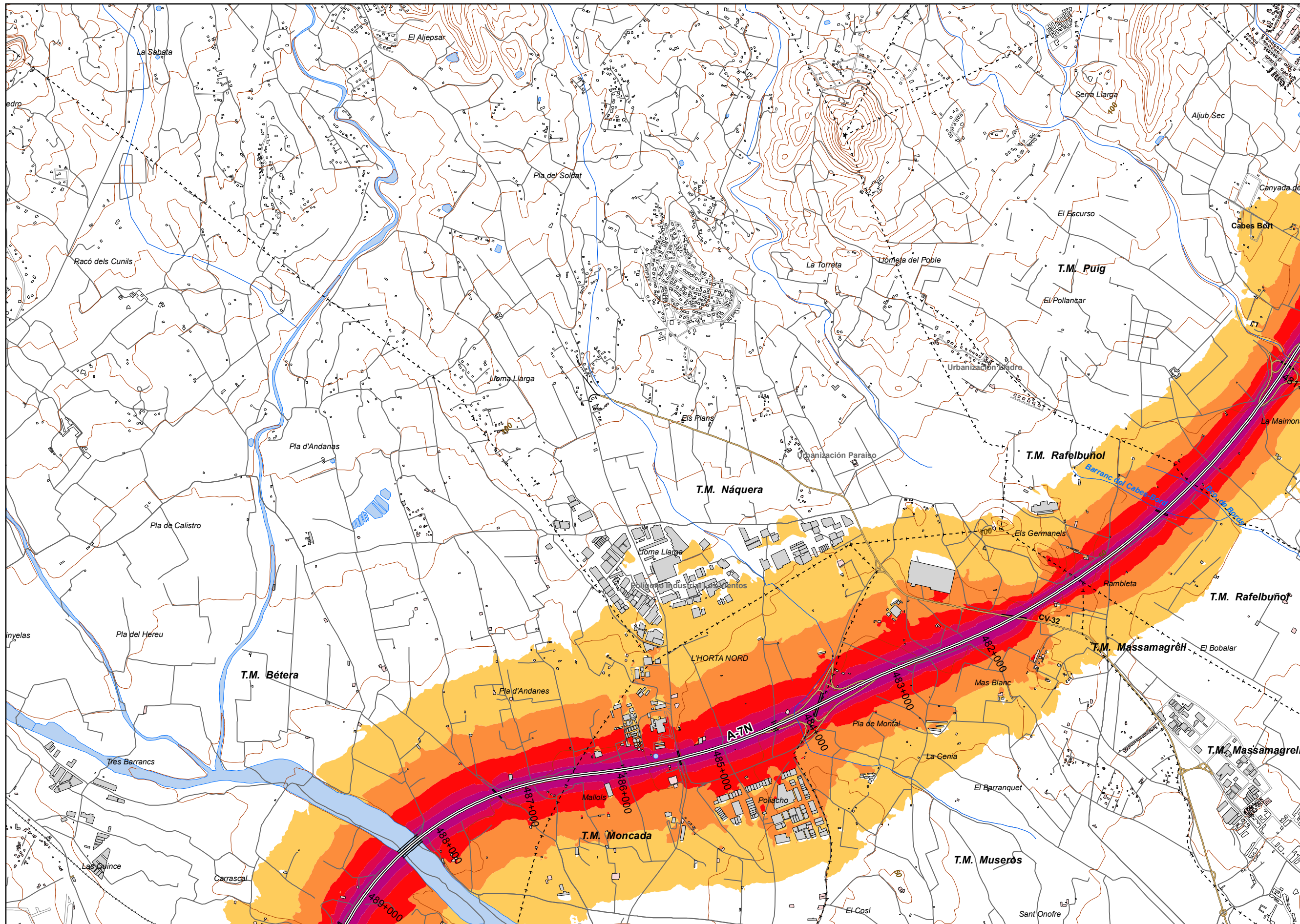
Elementos cartográficos

[Line symbol]	Eje de la UME
[Line symbol]	Viaductos
[Line symbol]	Túneles
[Line symbol]	Carreteras
[Line symbol]	Otras vías
[Line symbol]	FFCC
[Line symbol]	Curva de nivel maestra
[Line symbol]	Curva de nivel
[Blue line symbol]	Hydrografía
[Dashed line symbol]	Límite de provincia
[Dashed line symbol]	Límite de municipio
[Line symbol]	Otros elementos cartográficos

Tipos de edificio

[Pink box]	Uso residencial
[Purple box]	Uso sanitario o docente
[Grey box]	Uso industrial o comercial





**UNIDAD DE MAPA**  
46\_A-7N\_2  
(P.K. 479+720 - P.K. 527+910)

**LEYENDA TEMÁTICA**  
Nivel sonoro (dB(A))

55-59	70-74
60-64	> 75
65-69	

Barreras acústicas

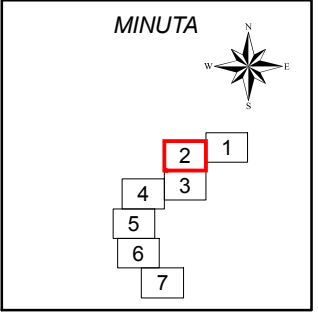
Pantalla acústica  
Dique de tierra

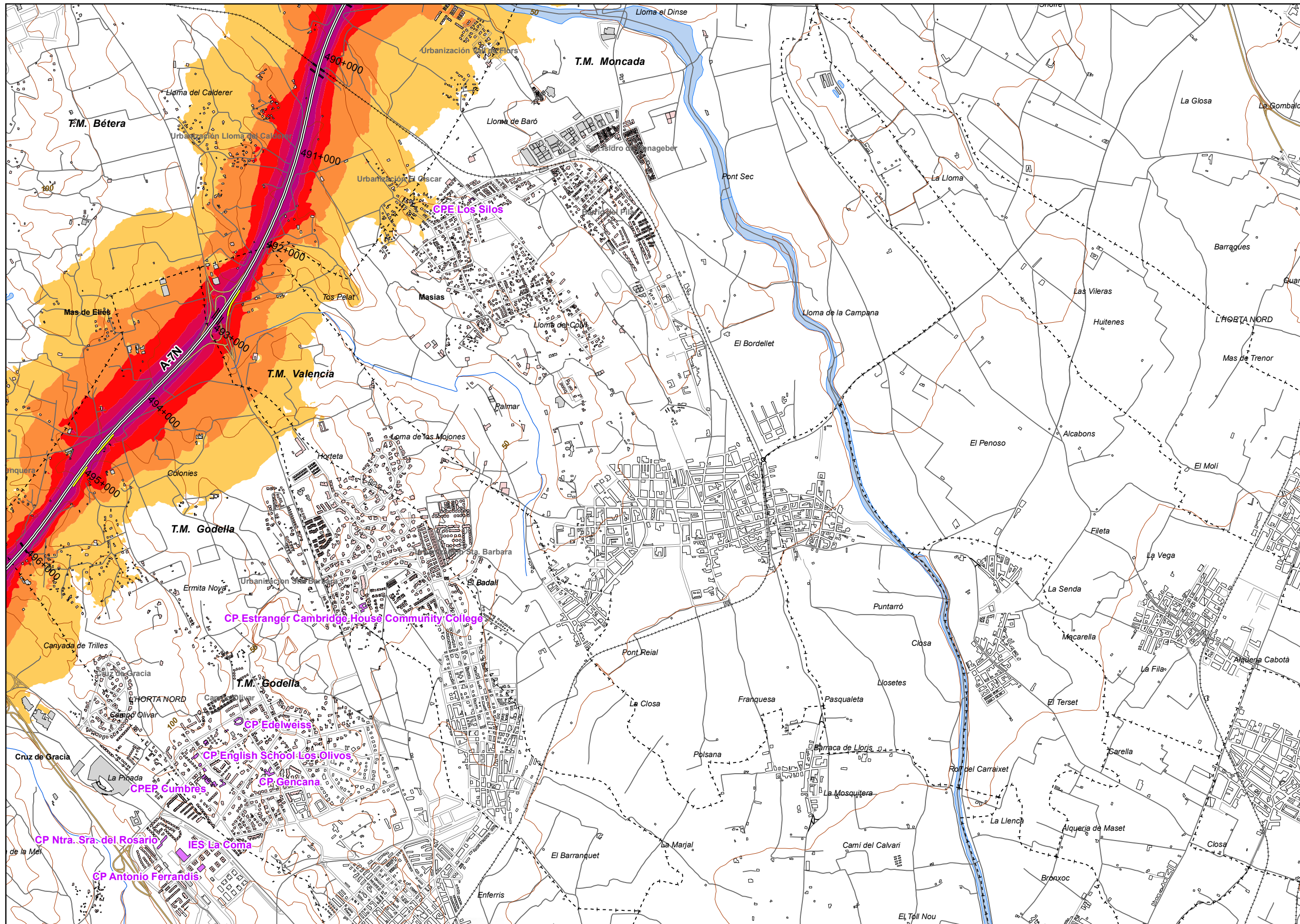
**Tipos de edificio**

Usos residenciales
Usos sanitarios o docentes
Usos industriales o comerciales

**Elementos cartográficos**

- Eje de la UME
- Viaductos
- Túneles
- Carreteras
- Otras vías
- FFCC
- Curva de nivel maestra
- Curva de nivel
- Hidrografía
- Limite de provincia
- Limite de municipio
- Otros elementos cartográficos





UNIDAD DE MAPA  
46\_A-7N\_2  
(P.K. 479+720 - P.K. 527+910)

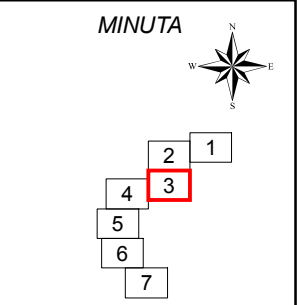
LEYENDA TEMÁTICA  
Nivel sonoro (dB(A))

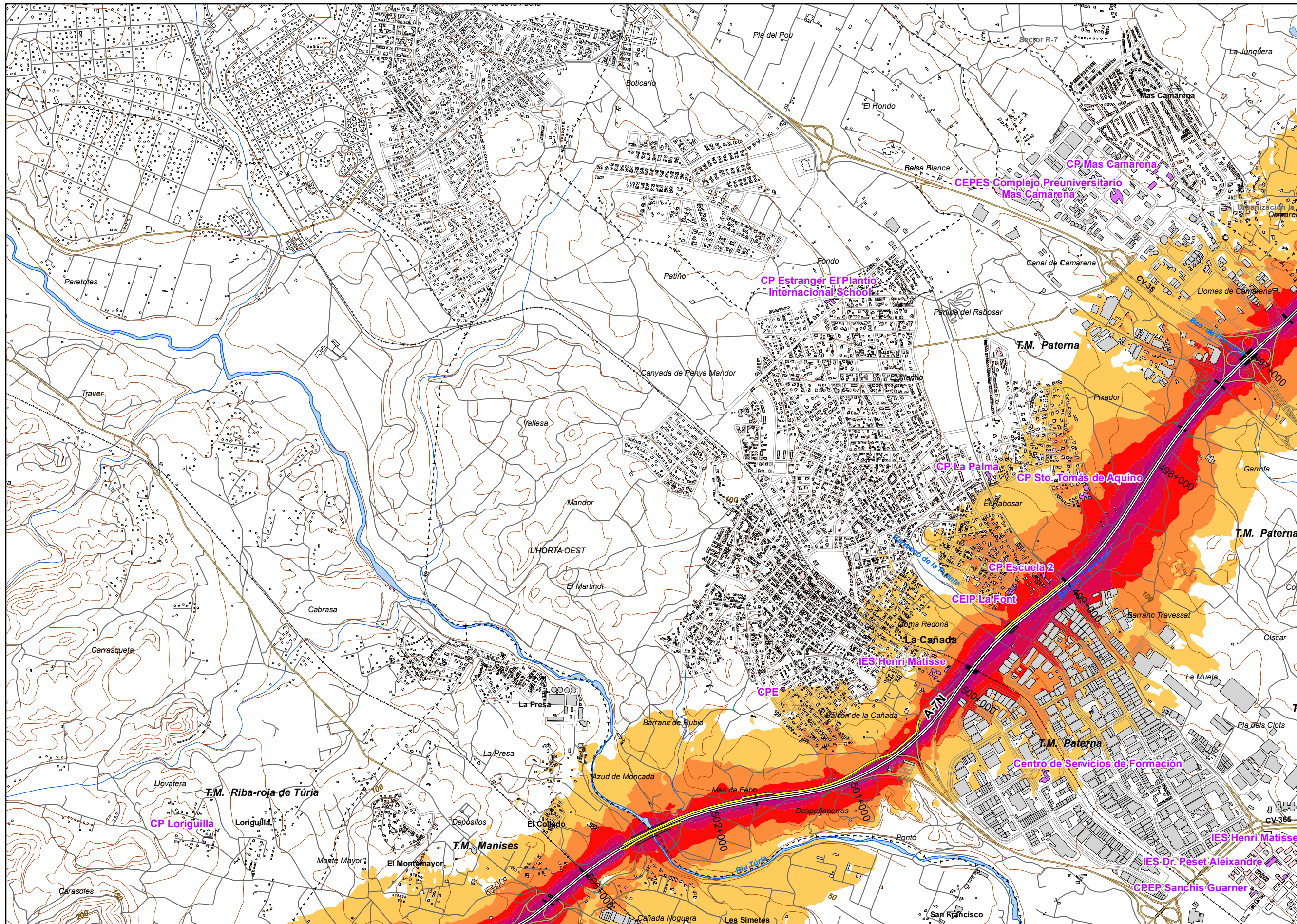
- 55-59
- 60-64
- 65-69
- 70-74
- > 75

- Barreras acústicas
- Pantalla acústica
  - Dique de tierra

- Tipos de edificio
- Uso residencial
  - Uso sanitario o docente
  - Uso industrial o comercial

- Elementos cartográficos
- Eje de la UME
  - Viaductos
  - Túneles
  - Carreteras
  - Otras vías
  - FFCC
  - Curva de nivel maestra
  - Curva de nivel
  - Hidrografía
  - Límite de provincia
  - Límite de municipio
  - Otros elementos cartográficos





UNIDAD DE MAPA  
46\_A-7N\_2  
(P.K. 479+720 - P.K. 527+910)

LEYENDA TEMÁTICA  
Nivel sonoro (dB(A))

55-59	70-74
60-64	> 75
65-69	

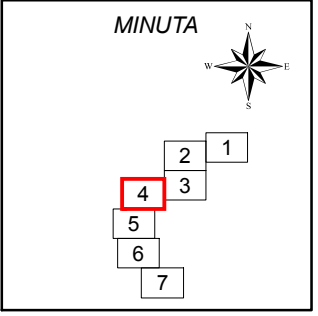
Barreras acústicas

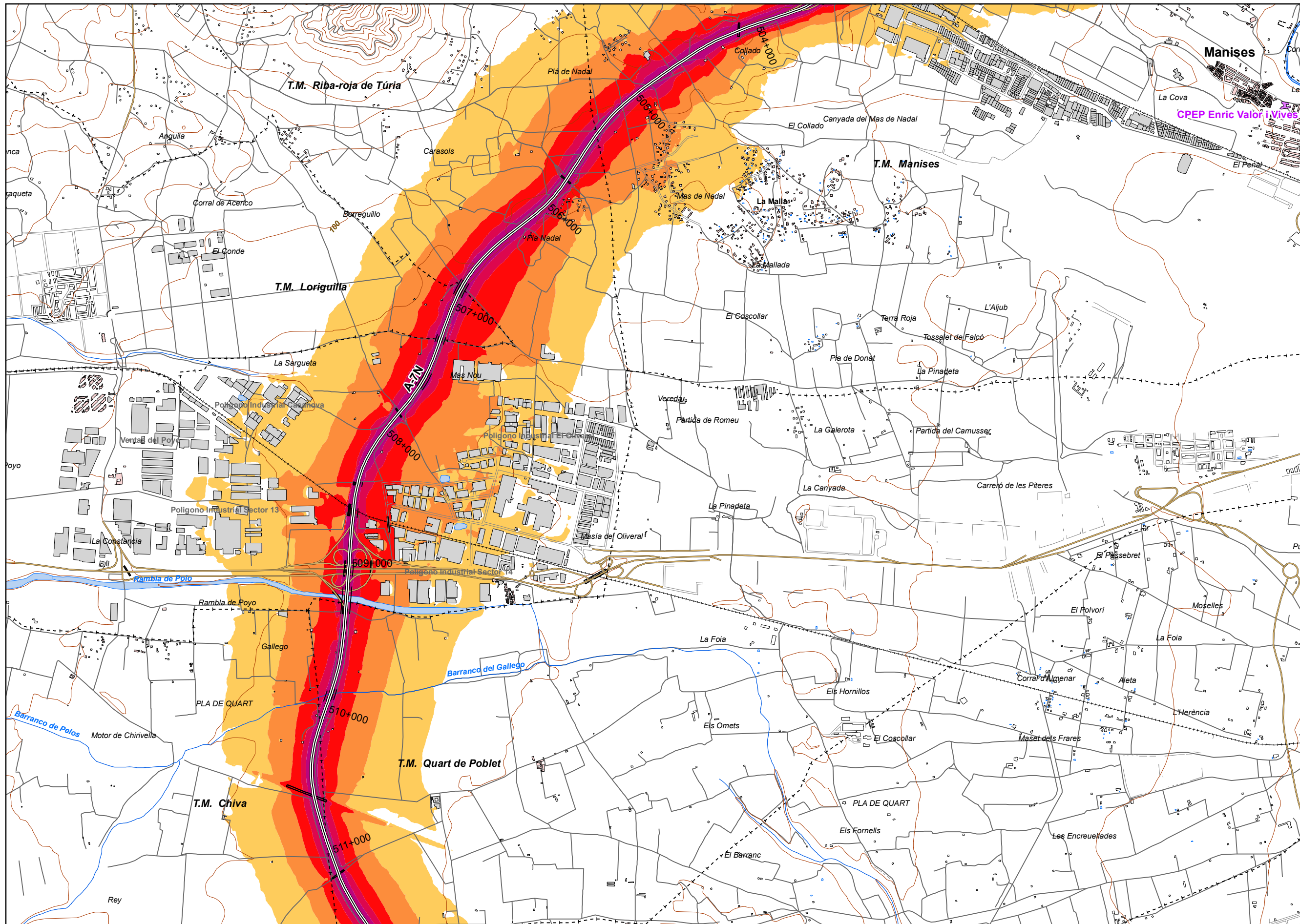
Tipos de edificio

[Pink box]	Uso residencial
[Purple box]	Uso sanitario o docente
[Grey box]	Uso industrial o comercial

Elementos cartográficos

[Line symbol]	Eje de la UME
[Line symbol]	Viaductos
[Line symbol]	Túneles
[Line symbol]	Carreteras
[Line symbol]	Otras vías
[Line symbol]	FFCC
[Line symbol]	Curva de nivel maestra
[Line symbol]	Curva de nivel
[Blue line symbol]	Hidrografía
[Dashed line symbol]	Límite de provincia
[Dashed line symbol]	Límite de municipio
[Line symbol]	Otros elementos cartográficos





UNIDAD DE MAPA  
46\_A-7N\_2  
(P.K. 479+720 - P.K. 527+910)

LEYENDA TEMÁTICA  
Nivel sonoro (dB(A))

55-59	70-74
60-64	> 75
65-69	

Barreras acústicas

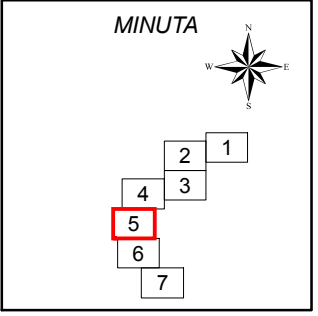
- Pantalla acústica
- Dique de tierra

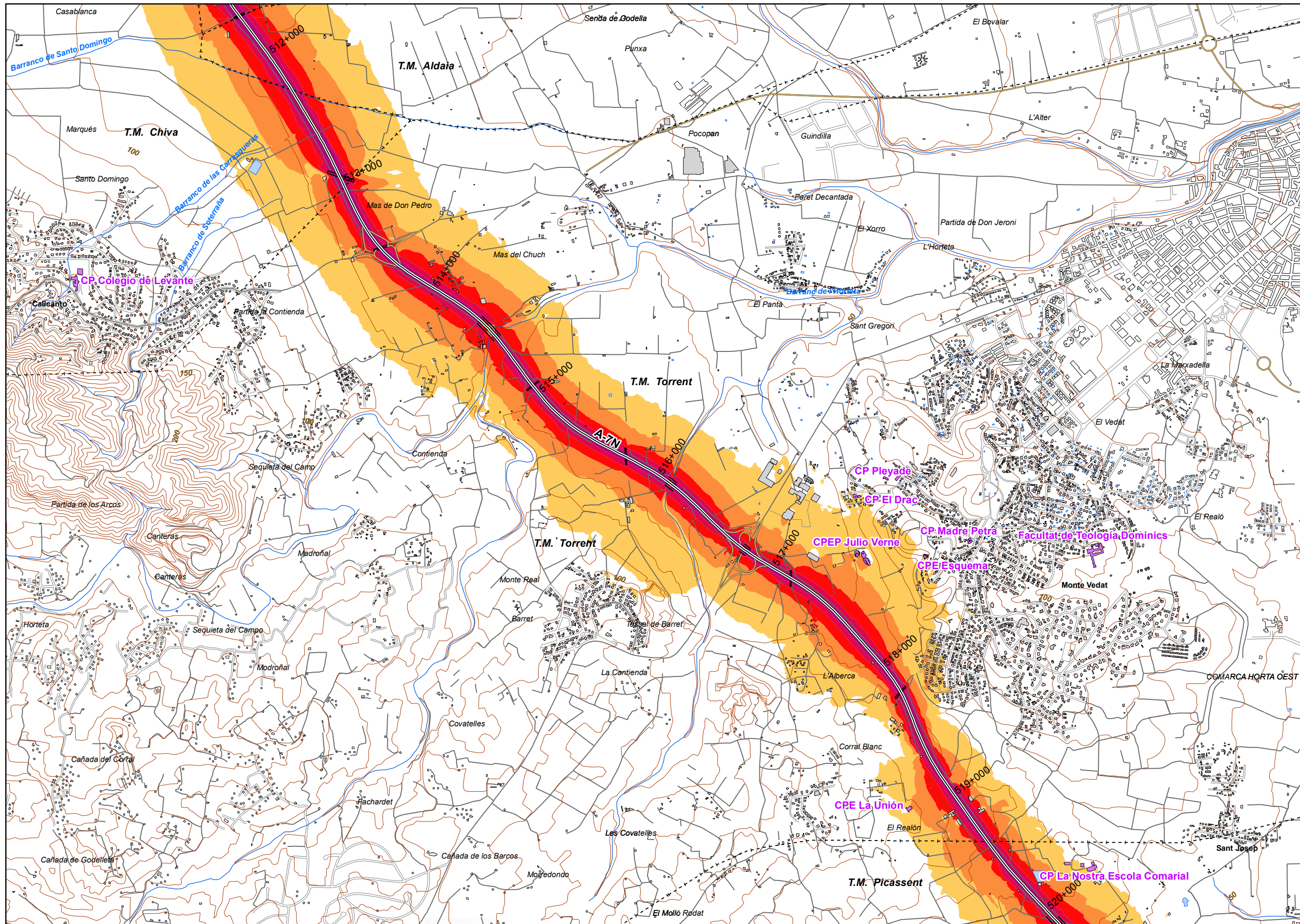
Tipos de edificio

- Usos residencial
- Usos sanitario o docente
- Usos industrial o comercial

Elementos cartográficos

- Eje de la UME
- Viaductos
- Túneles
- Carreteras
- Otras vías
- FFCC
- Curva de nivel maestra
- Curva de nivel
- Hidrografía
- Limite de provincia
- Limite de municipio
- Otros elementos cartográficos





UNIDAD DE MAPA  
46\_A-7N\_2  
(P.K. 479+720 - P.K. 527+910)

LEYENDA TEMÁTICA  
Nivel sonoro (dB(A))

55-59	70-74
60-64	> 75
65-69	

Barreras acústicas

Pantalla acústica  
Dique de tierra

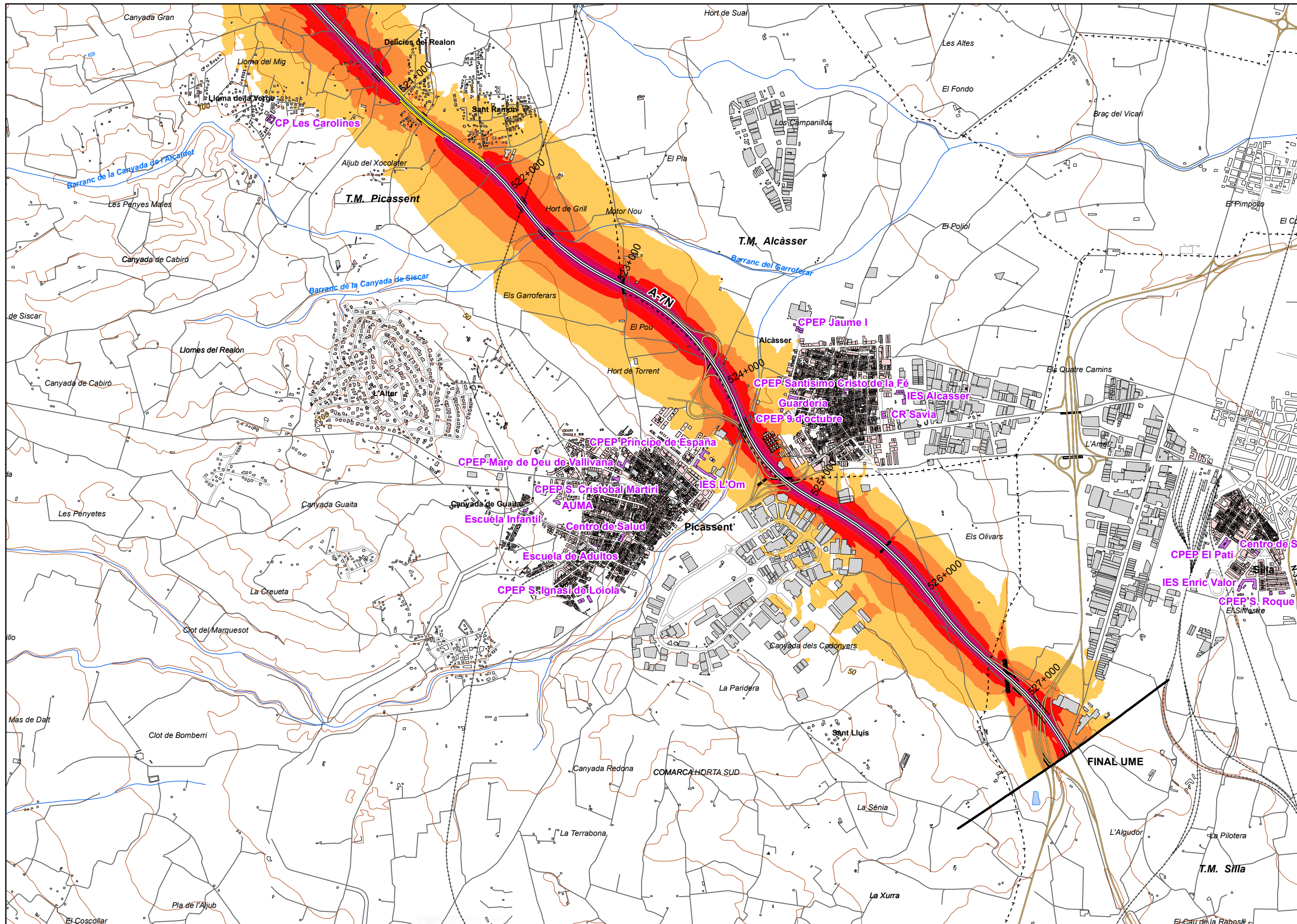
Tipos de edificio

Usos residenciales
Usos sanitarios o docentes
Usos industriales o comerciales

Elementos cartográficos

- Eje de la UME
- Viaductos
- Túneles
- Carreteras
- Otras vías
- FFCC
- Curva de nivel maestra
- Curva de nivel
- Hidrografía
- Límite de provincia
- Límite de municipio
- Otros elementos cartográficos

MINUTA



UNIDAD DE MAPA  
46\_A-7N\_2  
(P.K. 479+720 - P.K. 527+910)

**LEYENDA TEMÁTICA**  
Nivel sonoro (dB(A))

55-59	70-74
60-64	> 75
65-69	

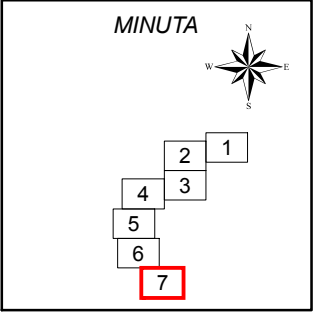
Barreras acústicas

Tipos de edificio

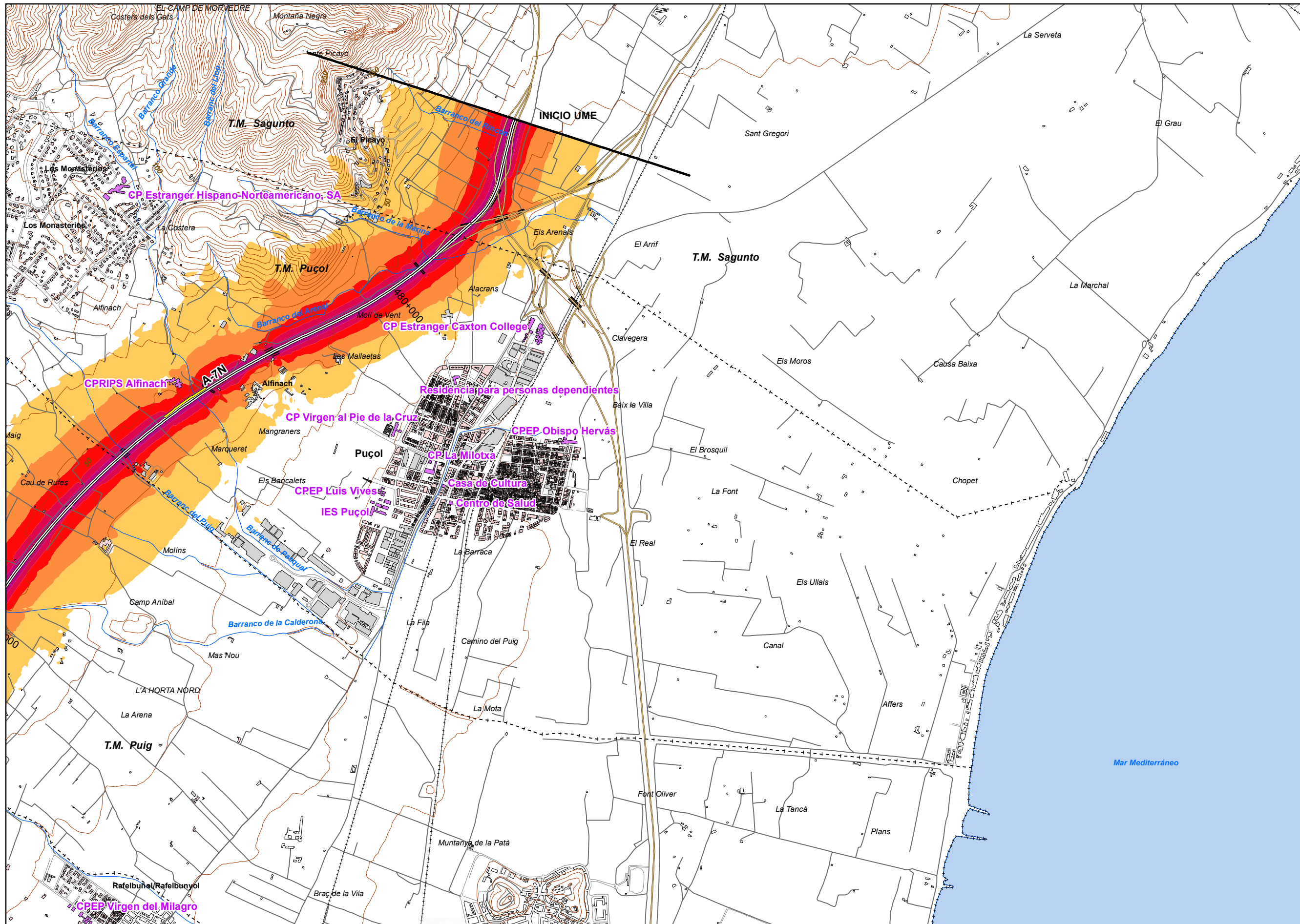
Usos residenciales
Usos sanitarios o docentes
Usos industriales o comerciales

Elementos cartográficos

Eje de la UME
Viaductos
Túneles
Carreteras
Otras vías
FFCC
Curva de nivel maestra
Curva de nivel
Hidrografía
+ - + Límite de provincia
+ - - + Límite de municipio
Otros elementos cartográficos







**UNIDAD DE MAPA**  
46\_A-7N\_2  
(P.K. 479+720 - P.K. 527+910)

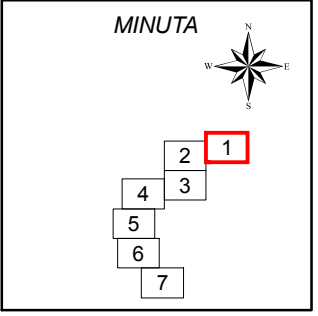
**LEYENDA TEMÁTICA**  
Nivel sonoro (dB(A))

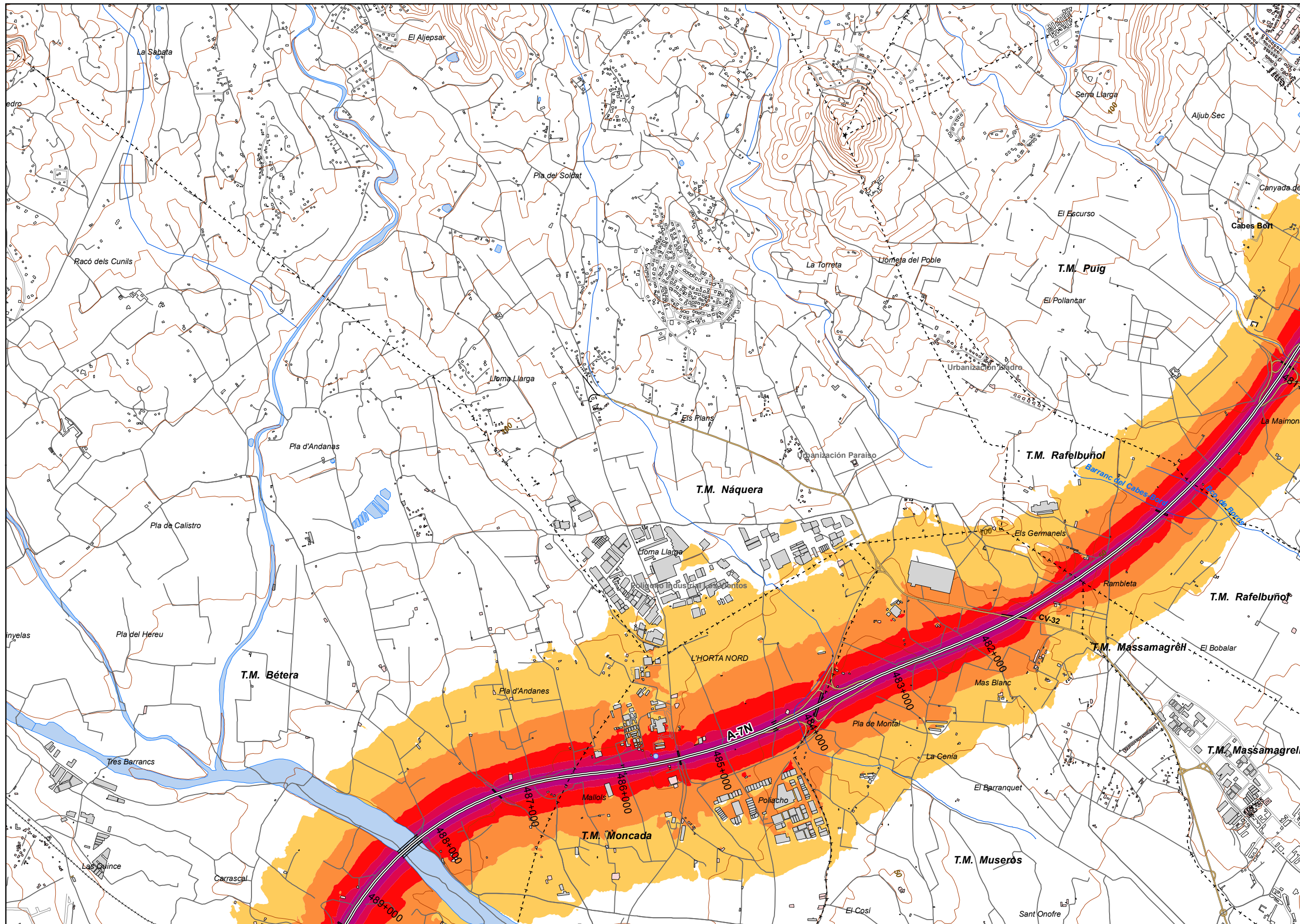
55-59	70-74
60-64	> 75
65-69	

Barreras acústicas

- Tipos de edificio
- Usos residenciales
  - Usos sanitarios o docentes
  - Usos industriales o comerciales

- Elementos cartográficos
- Eje de la UME
  - Viaductos
  - Túneles
  - Carreteras
  - Otras vías
  - FFCC
  - Curva de nivel maestra
  - Curva de nivel
  - Hydrografía
  - Límite de provincia
  - Límite de municipio
  - Otros elementos cartográficos





**UNIDAD DE MAPA**  
46\_A-7N\_2  
(P.K. 479+720 - P.K. 527+910)

**LEYENDA TEMÁTICA**  
Nivel sonoro (dB(A))

55-59	70-74
60-64	> 75
65-69	

Barreras acústicas

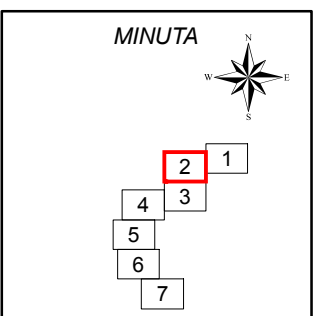
Pantalla acústica  
Dique de tierra

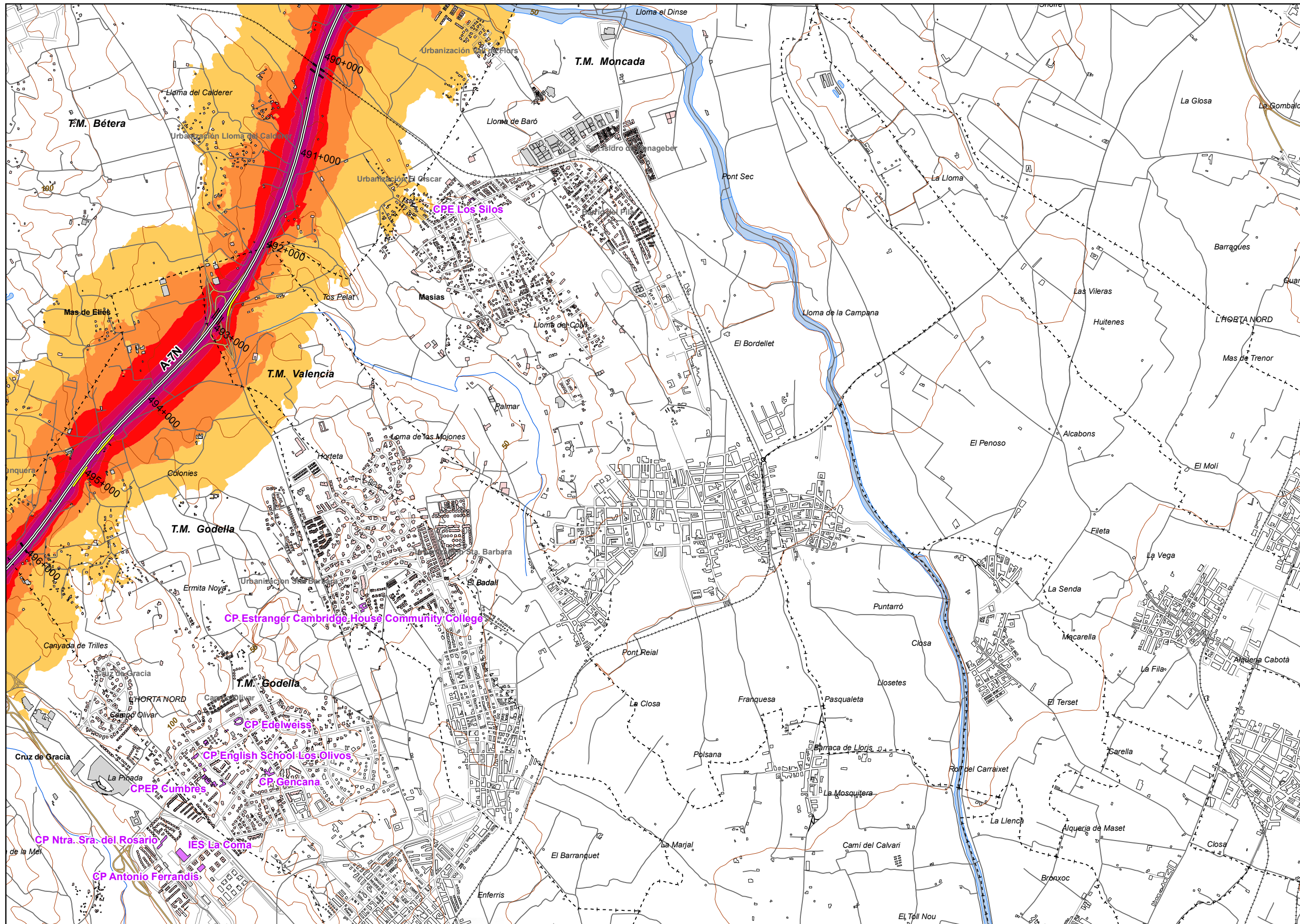
**Tipos de edificio**

Usos residenciales
Usos sanitarios o docentes
Usos industriales o comerciales

**Elementos cartográficos**

- Eje de la UME
- Viaductos
- Túneles
- Carreteras
- Otras vías
- FFCC
- Curva de nivel maestra
- Curva de nivel
- Hidrografía
- Limite de provincia
- Limite de municipio
- Otros elementos cartográficos





UNIDAD DE MAPA  
46\_A-7N\_2  
(P.K. 479+720 - P.K. 527+910)

LEYENDA TEMÁTICA  
Nivel sonoro (dB(A))

55-59	70-74
60-64	> 75
65-69	

Barreras acústicas

- Pantalla acústica
- Dique de tierra

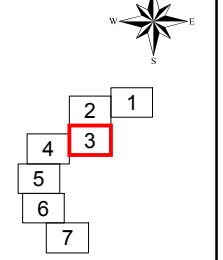
Tipos de edificio

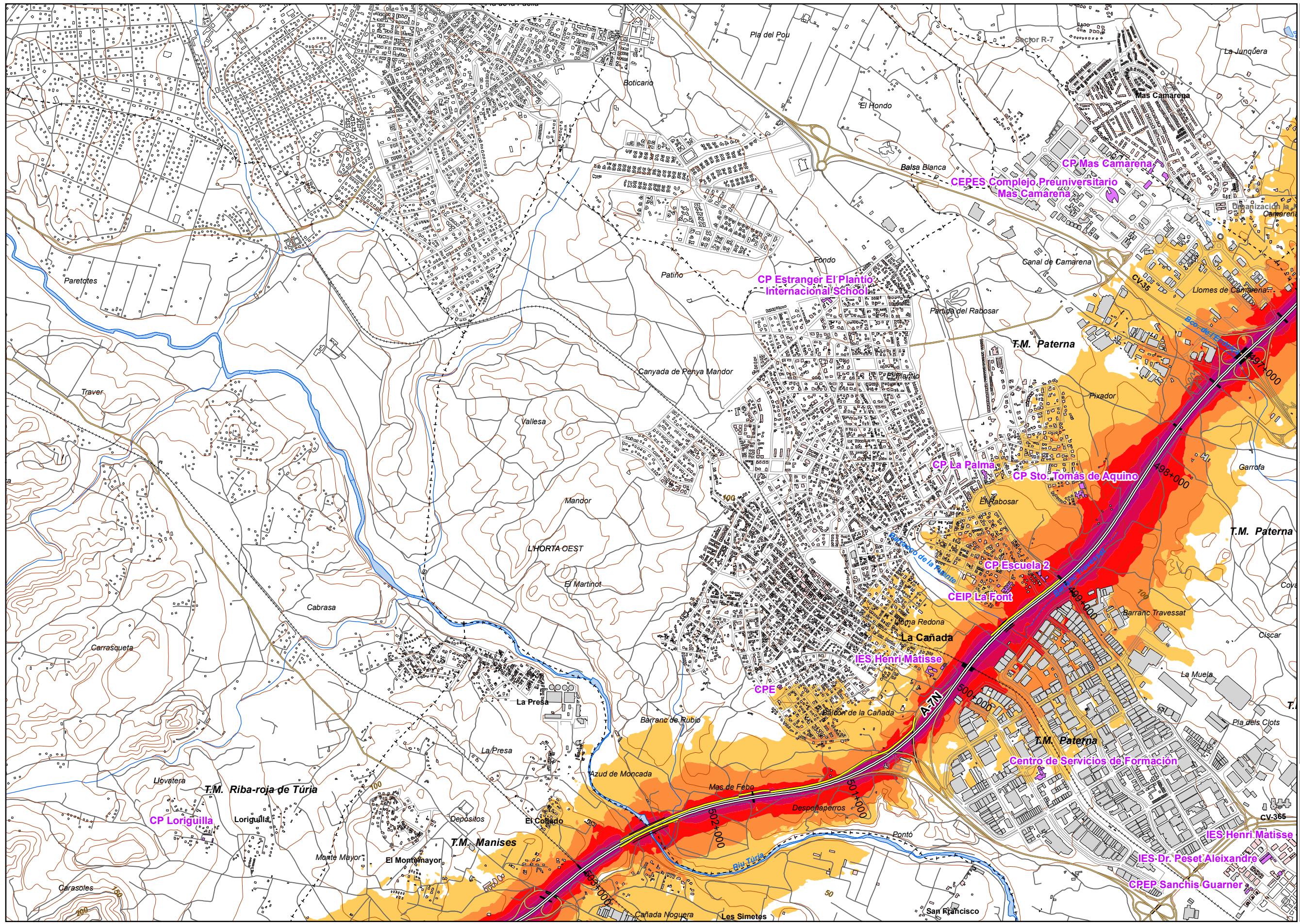
- Usos residencial
- Usos sanitario o docente
- Usos industrial o comercial

Elementos cartográficos

- Eje de la UME
- Viaductos
- Túneles
- Carreteras
- Otras vías
- FFCC
- Curva de nivel maestra
- Curva de nivel
- Hidrografía
- Limite de provincia
- Limite de municipio
- Otros elementos cartográficos

MINUTA





UNIDAD DE MAPA  
46\_A-7N\_2  
(P.K. 479+720 - P.K. 527+910)

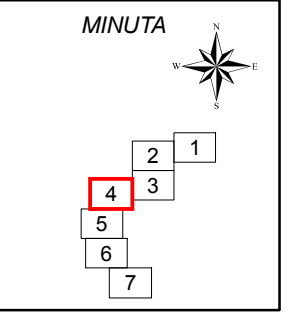
LEYENDA TEMÁTICA  
Nivel sonoro (dB(A))

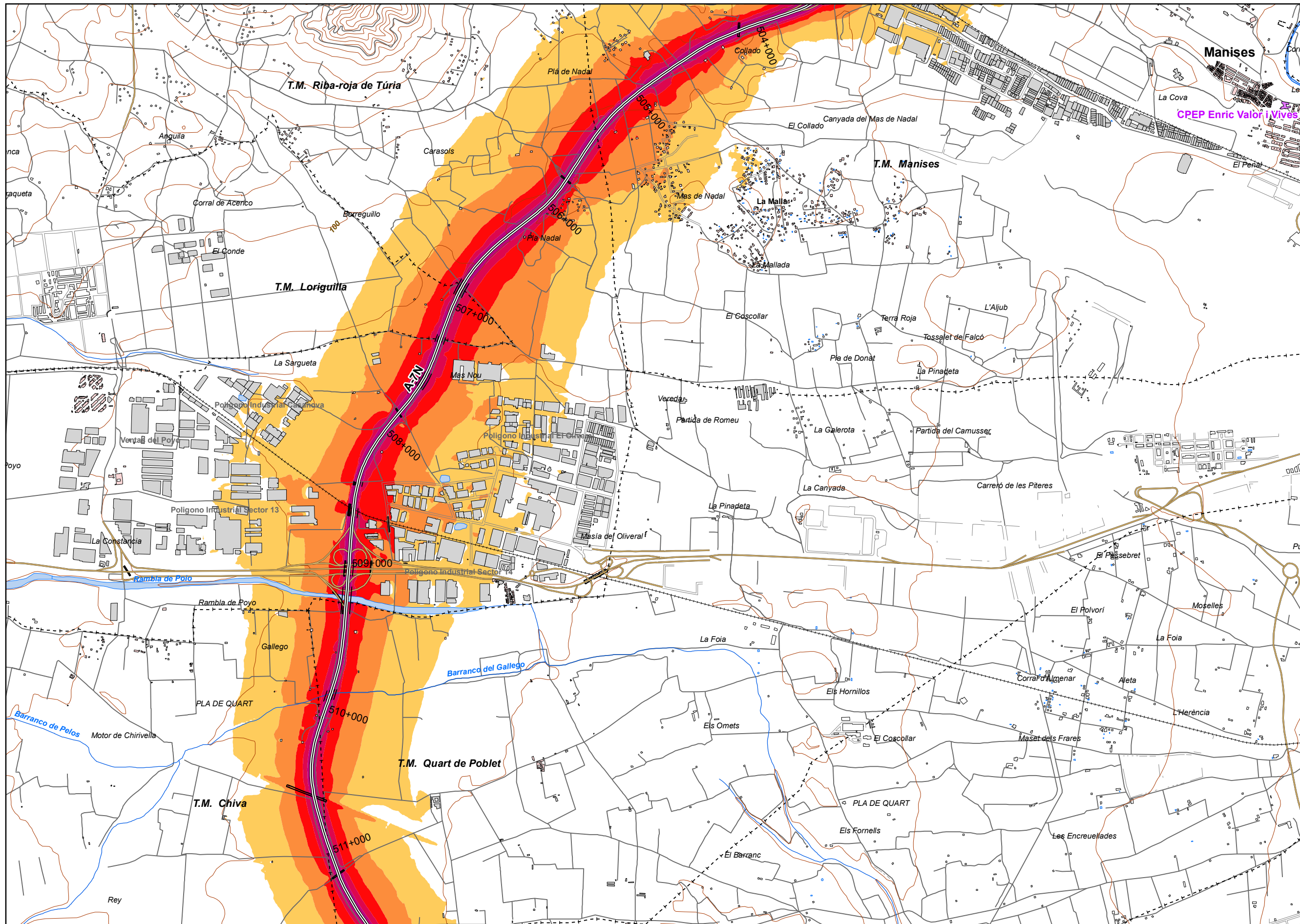
55-59	70-74
60-64	> 75
65-69	

Barreras acústicas  
Pantalla acústica  
Dique de tierra


Tipos de edificio  
Usos residencial  
Usos sanitario o docente  
Usos industrial o comercial

Elementos cartográficos  
Eje de la UME  
Viaductos  
Túneles  
Carreteras  
Otras vías  
FFCC  
Curva de nivel maestra  
Curva de nivel  
Hidrografía  
Límite de provincia  
Límite de municipio  
Otros elementos cartográficos





UNIDAD DE MAPA  
46\_A-7N\_2  
(P.K. 479+720 - P.K. 527+910)



**LEYENDA TEMÁTICA**  
Nivel sonoro (dB(A))

55-59	70-74
60-64	> 75
65-69	

**Barreras acústicas**

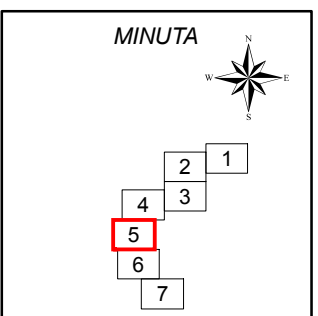
	Pantalla acústica
	Dique de tierra

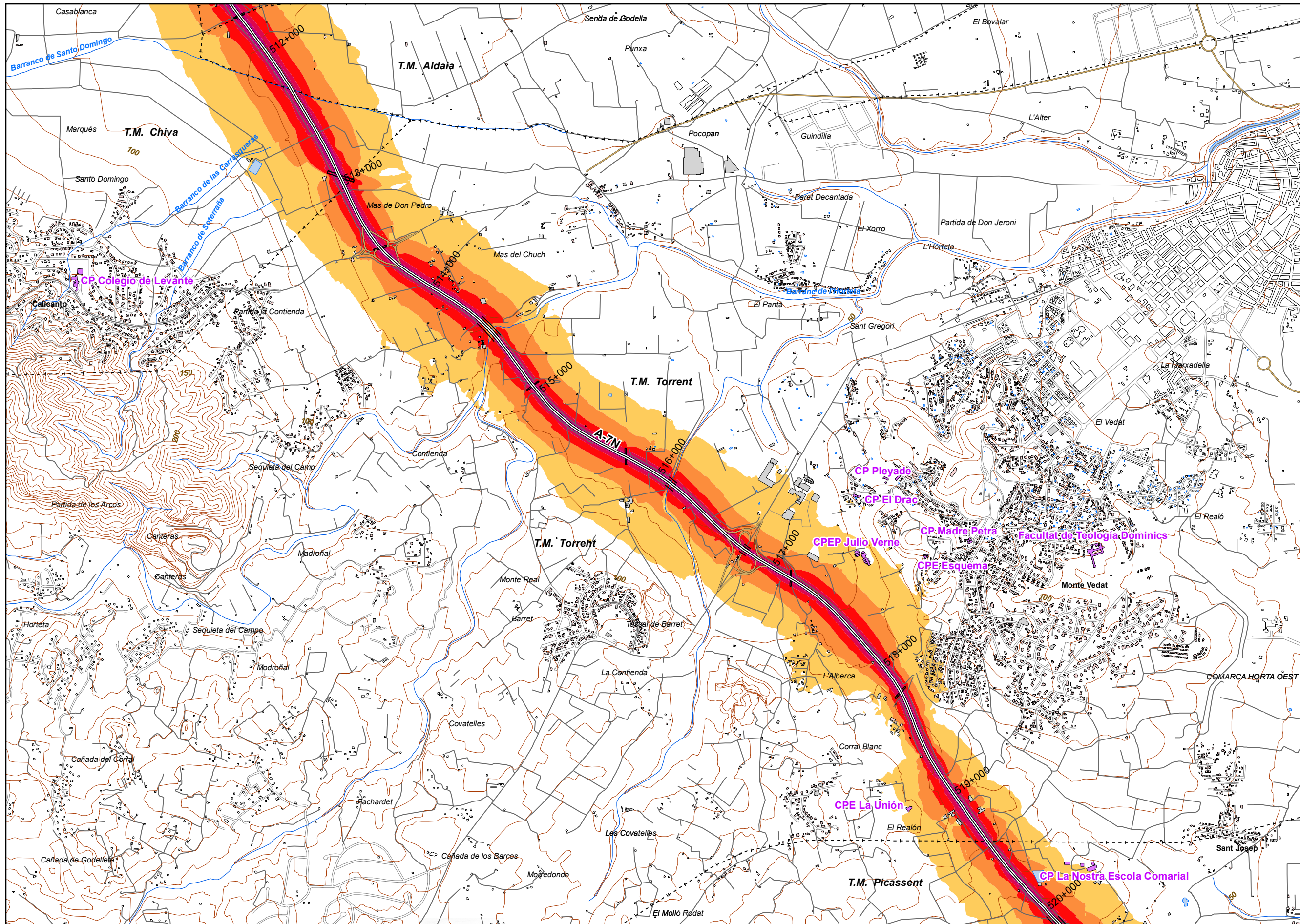
**Tipos de edificio**

	Uso residencial
	Uso sanitario o docente
	Uso industrial o comercial

**Elementos cartográficos**

	Eje de la UME
	Viaductos
	Túneles
	Carreteras
	Otras vías
	FFCC
	Curva de nivel maestra
	Curva de nivel
	Hydrografía
	Límite de provincia
	Límite de municipio
	Otros elementos cartográficos





**UNIDAD DE MAPA**  
 46\_A-7N\_2  
 (P.K. 479+720 - P.K. 527+910)

**LEYENDA TEMÁTICA**  
 Nivel sonoro (dB(A))

55-59	70-74
60-64	> 75
65-69	

Barreras acústicas

Pantalla acústica  
 Dique de tierra

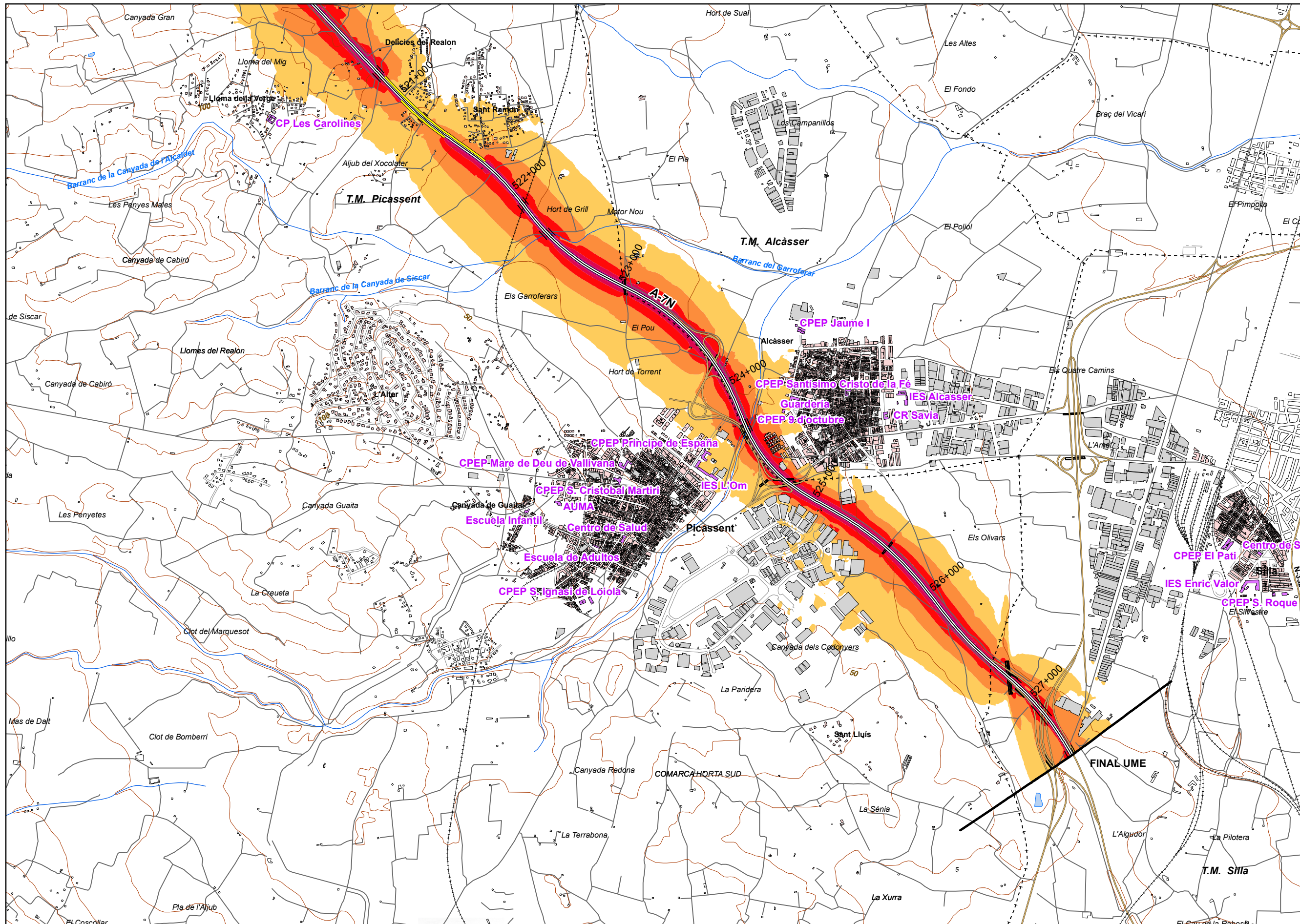
**Tipos de edificio**

Usos residenciales
Usos sanitarios o docentes
Usos industriales o comerciales

**Elementos cartográficos**

- Eje de la UME
- Viaductos
- Túneles
- Carreteras
- Otras vías
- FFCC
- Curva de nivel maestra
- Curva de nivel
- Hidrografía
- Límite de provincia
- Límite de municipio
- Otros elementos cartográficos

**MINUTA**



**UNIDAD DE MAPA**  
46\_A-7N\_2  
(P.K. 479+720 - P.K. 527+910)

**LEYENDA TEMÁTICA**  
Nivel sonoro (dB(A))

55-59	70-74
60-64	> 75
65-69	

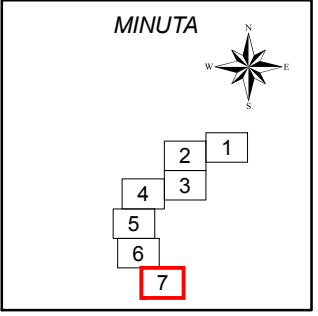
Barreras acústicas

Tipos de edificio

Usos residenciales
Usos sanitarios o docentes
Usos industriales o comerciales

**Elementos cartográficos**

Eje de la UME
Viaductos
Túneles
Carreteras
Otras vías
FFCC
Curva de nivel maestra
Curva de nivel
Hidrografía
+ - + Límite de provincia
+ - - + Límite de municipio
Otros elementos cartográficos



MINISTERIO DE FOMENTO  
SECRETARÍA DE ESTADO DE PLANIFICACIÓN E INFRAESTRUCTURAS  
SECRETARÍA GENERAL DE INFRAESTRUCTURAS  
DIRECCIÓN GENERAL DE CARRETERAS

**MAPAS ESTRATÉGICOS DE RUIDO DE LA RED DE CARRETERAS DEL ESTADO SEGUNDA FASE**

EL INGENIERO DIRECTOR DEL ESTUDIO  
D. JESÚS RUBIO ALFÉREZ

CONSULTOR  
**TERRA**  
TÉCNICAS TERRITORIALES Y URBANAS S.L.

AUTOR DEL ESTUDIO  
Natalia García-Pardo  
DÑA. NATALIA GARCÍA-PARDO

ESCALAS  
1:25.000  
UNE A3 ORIGINALES

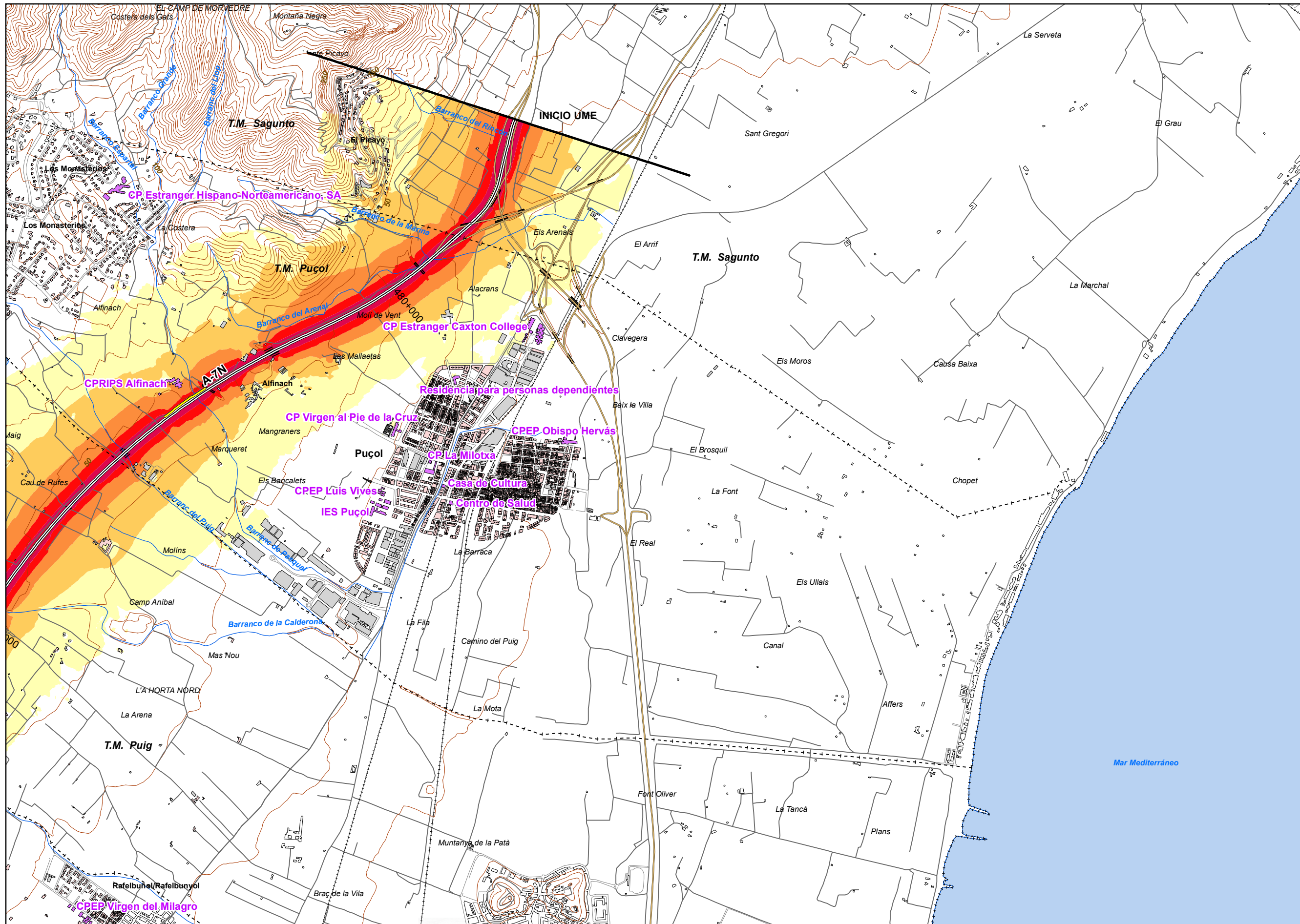
TÍTULO COMPLEMENTARIO  
VALENCIA Y MURCIA

CLAVE  
EP4-E-222

Nº PLANO  
1  
HOJA 7 DE 7

FECHA  
2013  
Nº DE PÁGINA

DESIGNACIÓN  
MAPA DE NIVELES SONOROS Le



**UNIDAD DE MAPA**  
46\_A-7N\_2  
(P.K. 479+720 - P.K. 527+910)

**LEYENDA TEMÁTICA**  
Nivel sonoro (dB(A))

50-54	65-69
55-59	> 70
60-64	

Barreras acústicas

Pantalla acústica

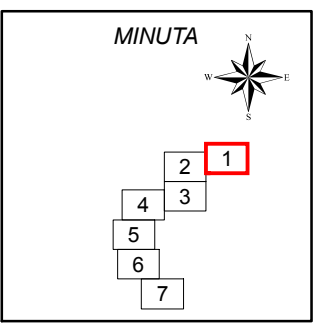
Dique de tierra

**Tipos de edificio**

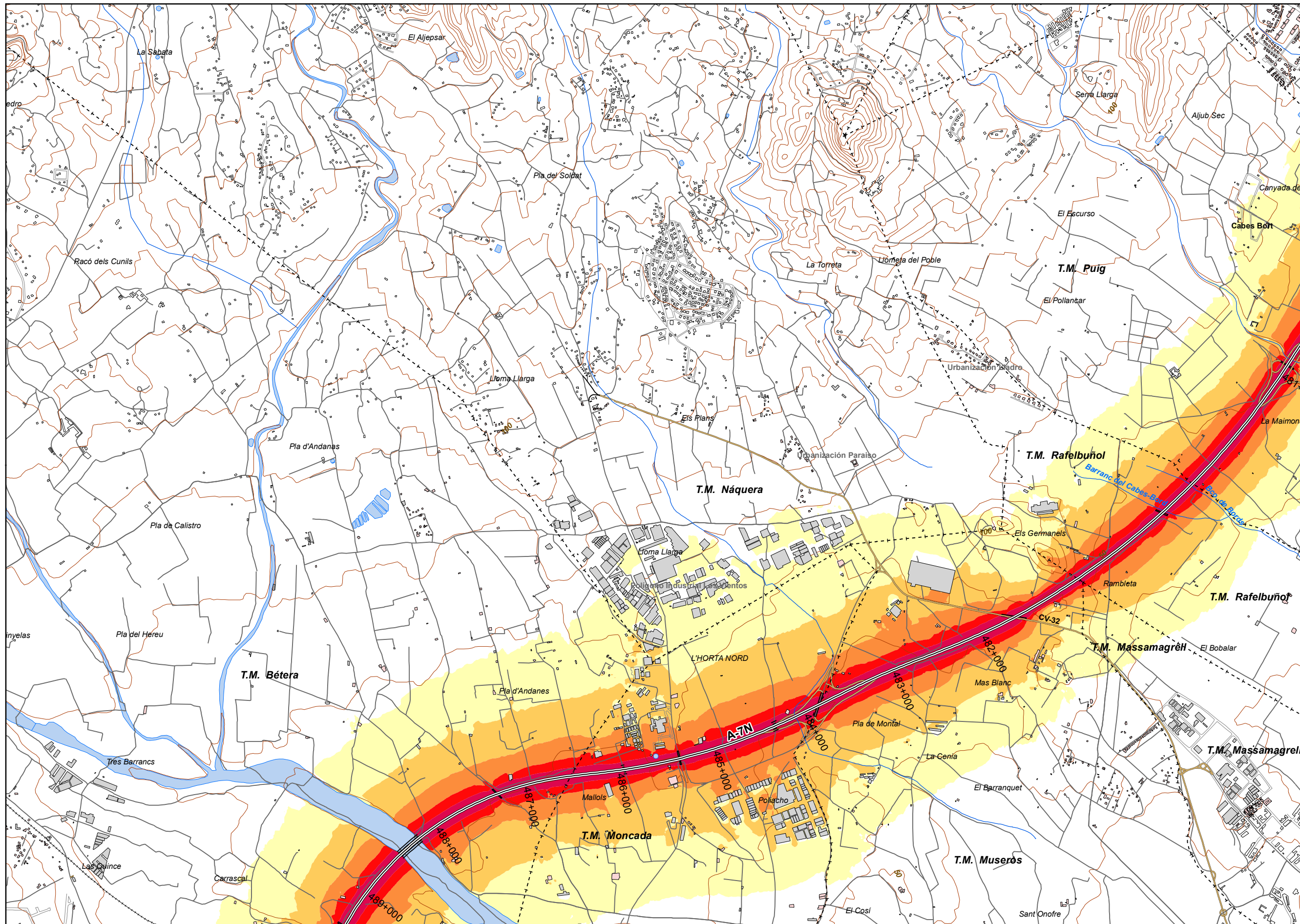
Usos residenciales
Usos sanitarios o docentes
Usos industriales o comerciales

**Elementos cartográficos**

Eje de la UME
Viaductos
Túneles
Carreteras
Otras vías
FFCC
Curva de nivel maestra
Curva de nivel
Hydrografía
Limite de provincia
Limite de municipio
Otros elementos cartográficos







UNIDAD DE MAPA  
46\_A-7N\_2  
(P.K. 479+720 - P.K. 527+910)

**LEYENDA TEMÁTICA**  
Nivel sonoro (dB(A))

50-54	65-69
55-59	> 70
60-64	

Barreras acústicas

Barreras acústicas

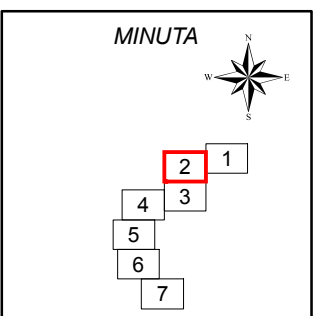
- Pantalla acústica
- Dique de tierra

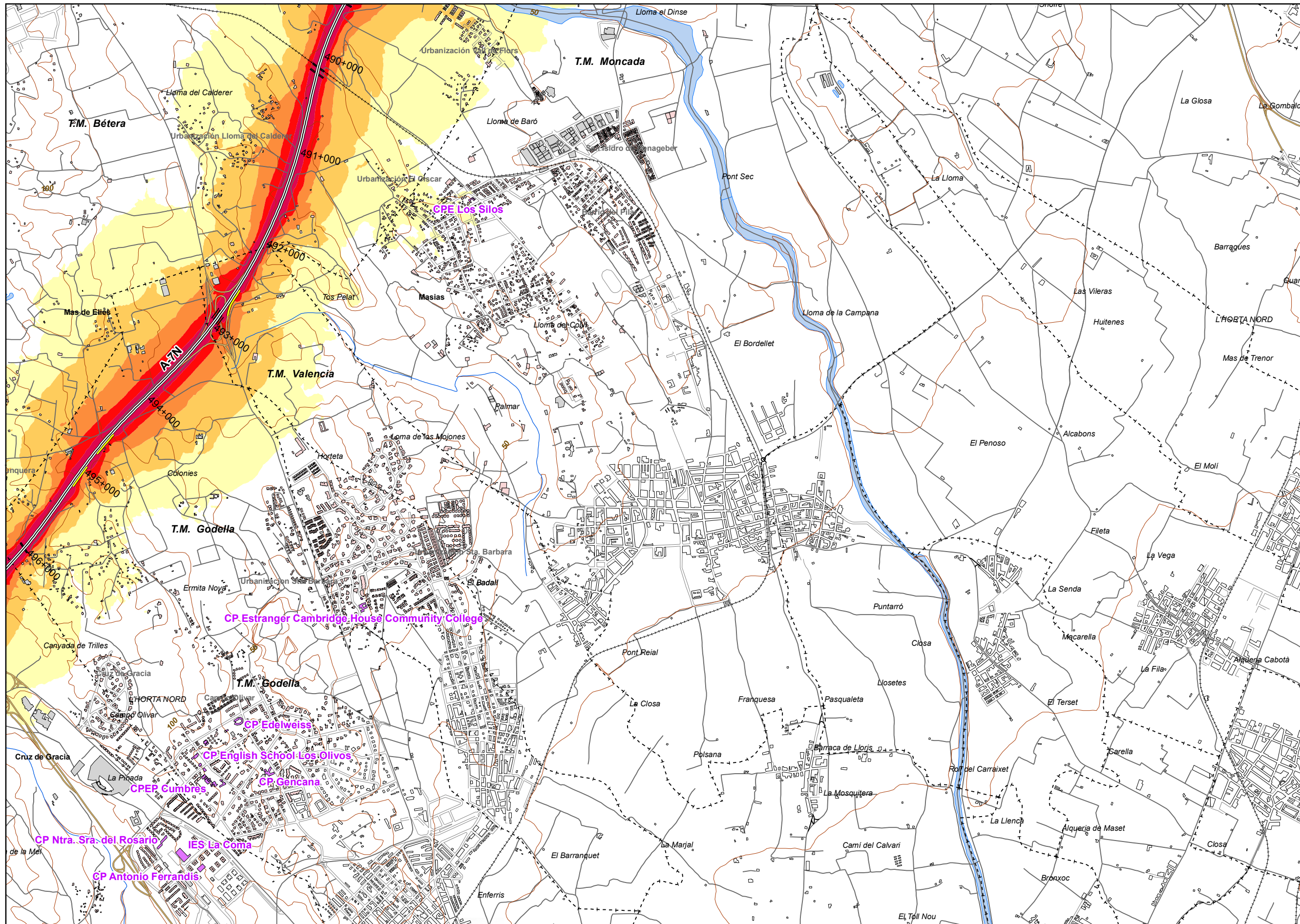
Tipos de edificio

- Usos residencial
- Usos sanitario o docente
- Usos industrial o comercial

Elementos cartográficos

- Eje de la UME
- Viaductos
- Túneles
- Carreteras
- Otras vías
- FFCC
- Curva de nivel maestra
- Curva de nivel
- Hidrografía
- Limite de provincia
- Limite de municipio
- Otros elementos cartográficos





UNIDAD DE MAPA  
46\_A-7N\_2  
(P.K. 479+720 - P.K. 527+910)

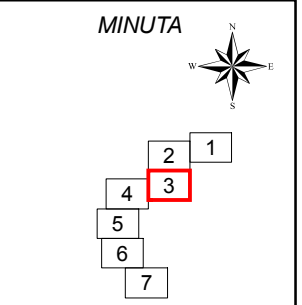
**LEYENDA TEMÁTICA**  
Nivel sonoro (dB(A))

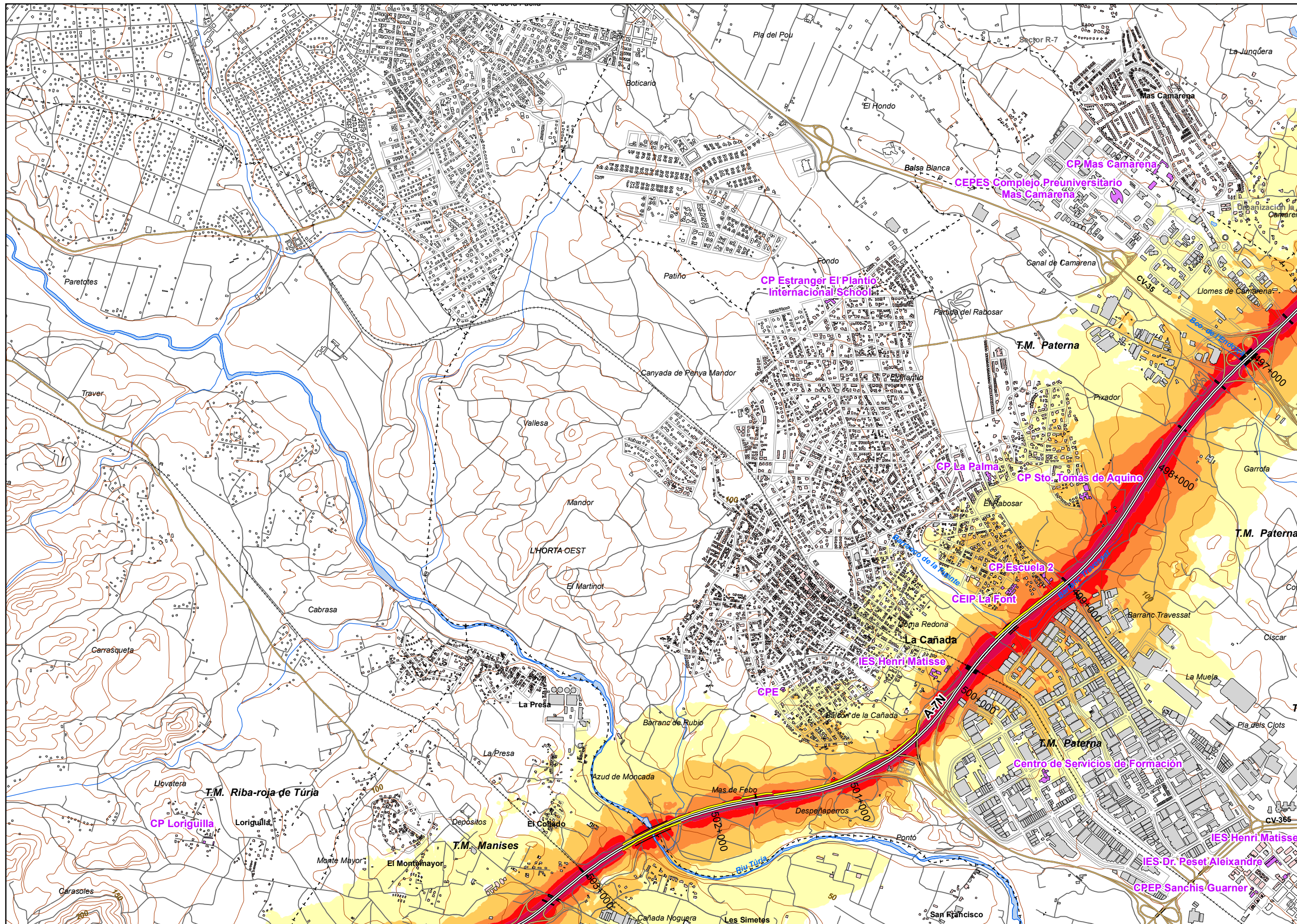
50-54	65-69
55-59	> 70
60-64	

Barreras acústicas

- Tipos de edificio**
- Usos residencial
  - Usos sanitario o docente
  - Usos industrial o comercial

- Elementos cartográficos**
- Eje de la UME
  - Viaductos
  - Túneles
  - Carreteras
  - Otras vías
  - FFCC
  - Curva de nivel maestra
  - Curva de nivel
  - Hidrografía
  - Límite de provincia
  - Límite de municipio
  - Otros elementos cartográficos





UNIDAD DE MAPA  
46\_A-7N\_2  
(P.K. 479+720 - P.K. 527+910)

LEYENDA TEMÁTICA  
Nivel sonoro (dB(A))

50-54	65-69
55-59	> 70
60-64	

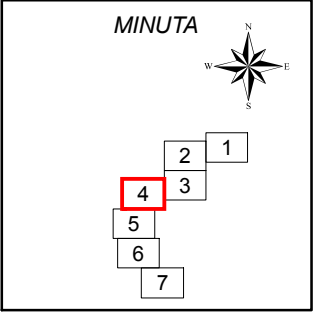
Barreras acústicas

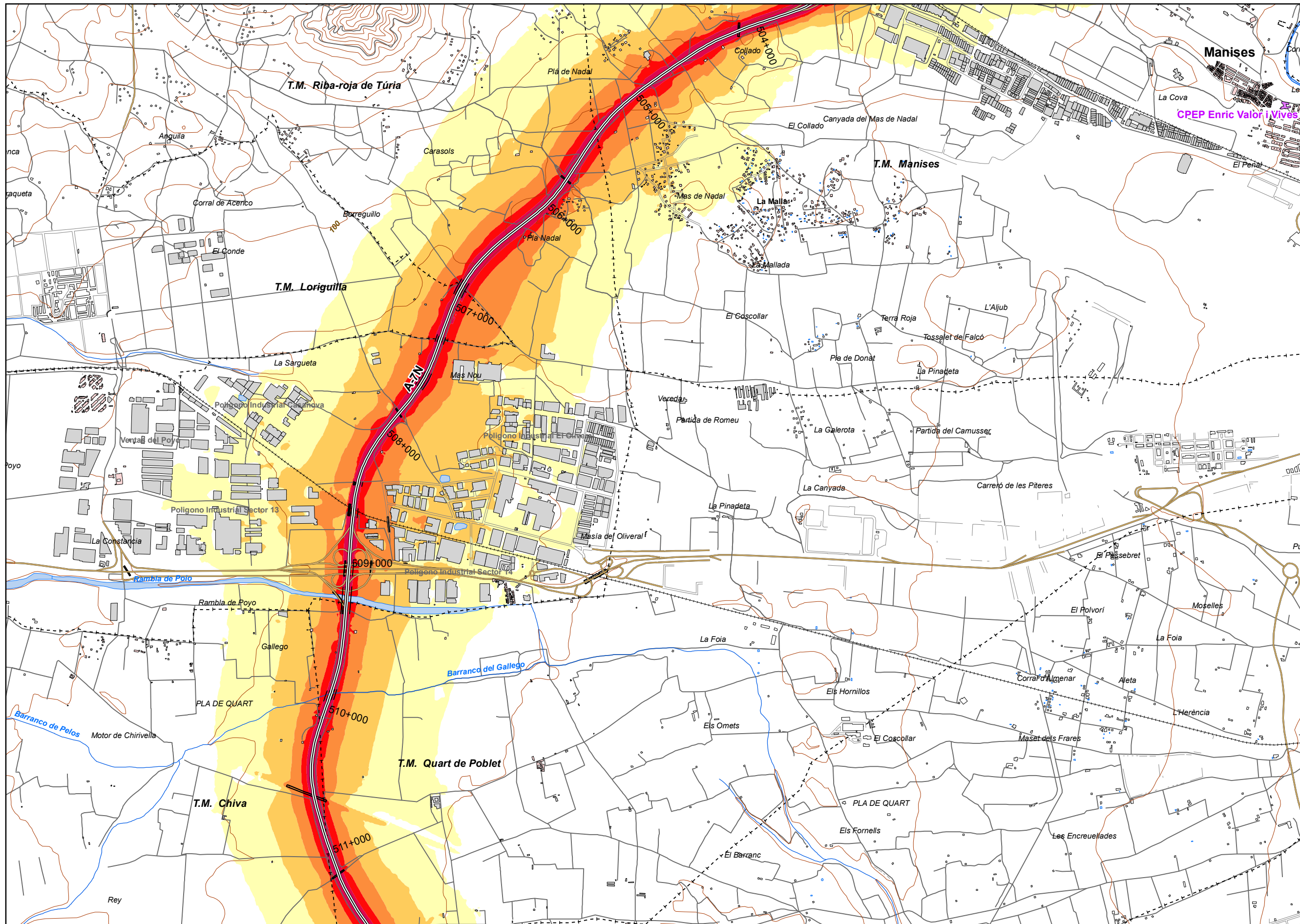
Tipos de edificio

[Pink box]	Uso residencial
[Purple box]	Uso sanitario o docente
[Grey box]	Uso industrial o comercial

Elementos cartográficos

[Line symbol]	Eje de la UME
[Line symbol]	Viaductos
[Line symbol]	Túneles
[Line symbol]	Carreteras
[Line symbol]	Otras vías
[Line symbol]	FFCC
[Line symbol]	Curva de nivel maestra
[Line symbol]	Curva de nivel
[Blue line symbol]	Hidrografía
[Dashed line symbol]	Límite de provincia
[Dashed line symbol]	Límite de municipio
[Line symbol]	Otros elementos cartográficos





UNIDAD DE MAPA  
46\_A-7N\_2  
(P.K. 479+720 - P.K. 527+910)

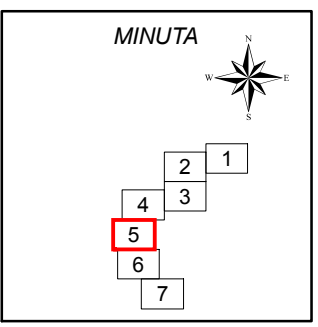
**LEYENDA TEMÁTICA**  
Nivel sonoro (dB(A))

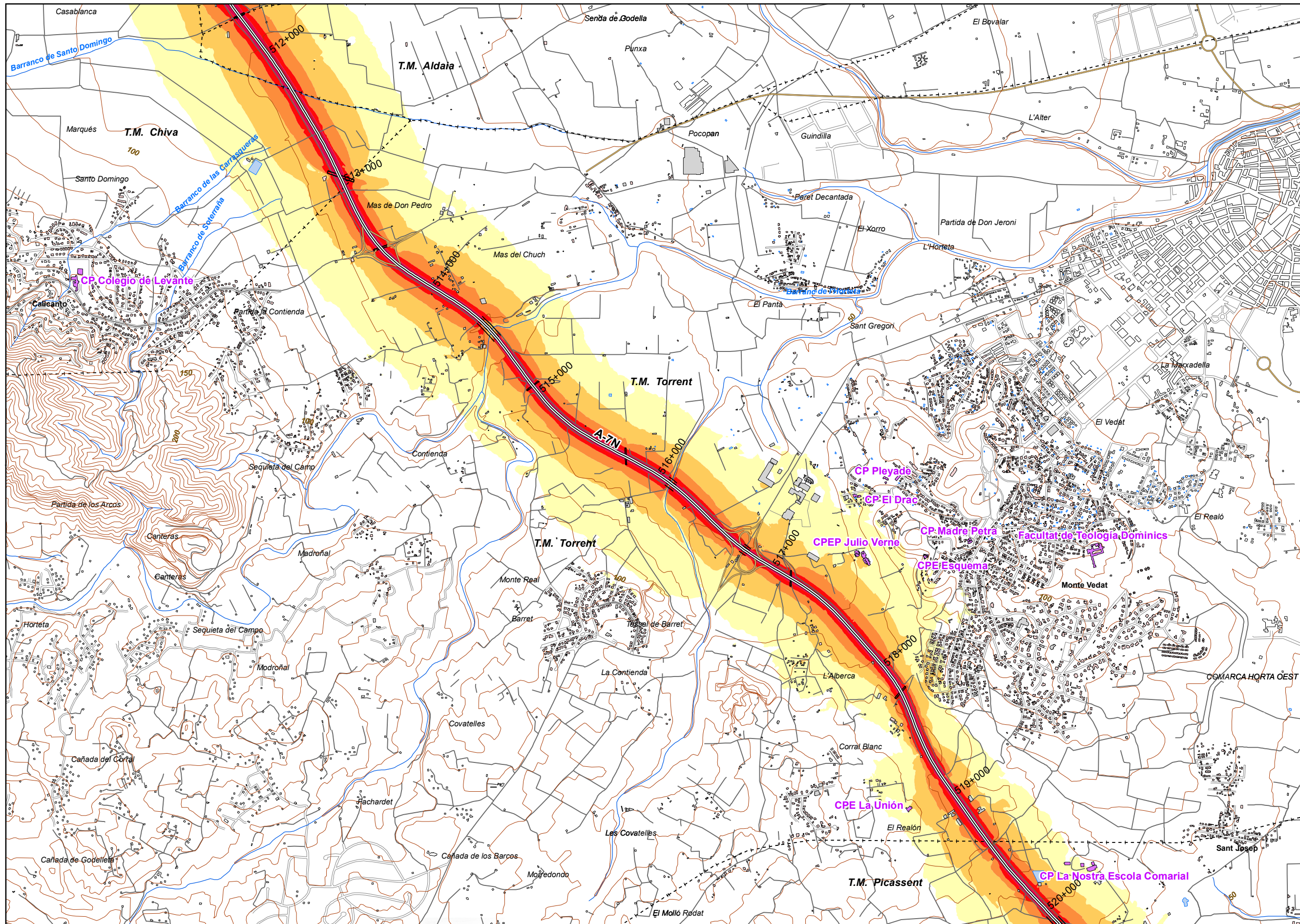
50-54	65-69
55-59	> 70
60-64	

- Barreras acústicas**
- Pantalla acústica
  - Dique de tierra

- Tipos de edificio**
- Usos residencial
  - Usos sanitario o docente
  - Usos industrial o comercial

- Elementos cartográficos**
- Eje de la UME
  - Viaductos
  - Túneles
  - Carreteras
  - Otras vías
  - FFCC
  - Curva de nivel maestra
  - Curva de nivel
  - Hydrografía
  - Limite de provincia
  - Limite de municipio
  - Otros elementos cartográficos





UNIDAD DE MAPA  
46\_A-7N\_2  
(P.K. 479+720 - P.K. 527+910)

**LEYENDA TEMÁTICA**  
Nivel sonoro (dB(A))

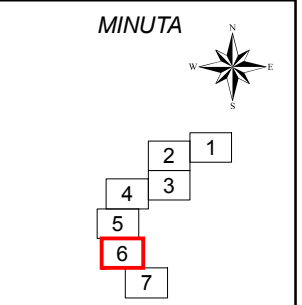
50-54	65-69
55-59	> 70
60-64	

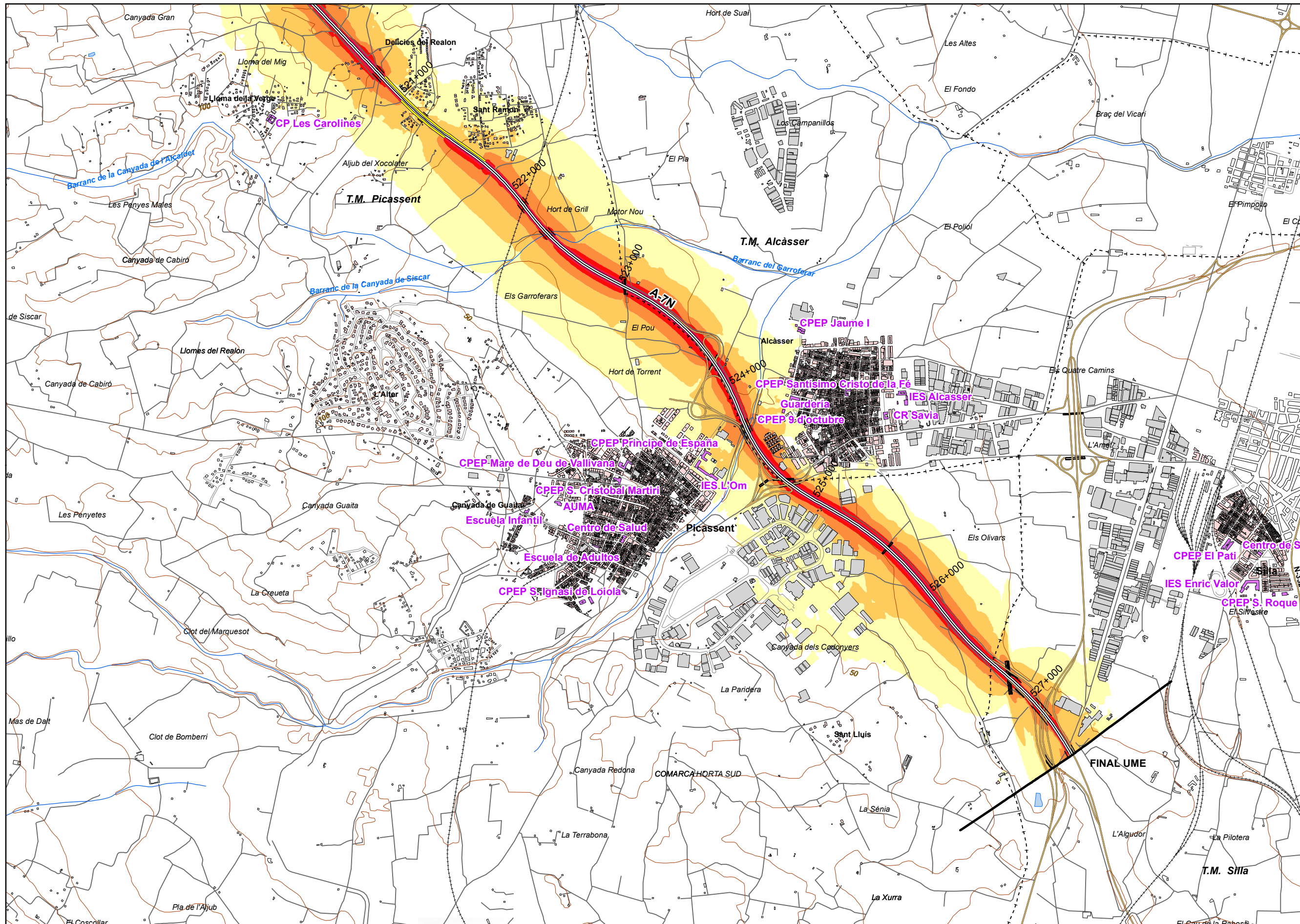
Barreras acústicas

- Pantalla acústica
- Dique de tierra

- Tipos de edificio**
- Usos residencial
  - Usos sanitario o docente
  - Usos industrial o comercial

- Elementos cartográficos**
- Eje de la UME
  - Viaductos
  - Túneles
  - Carreteras
  - Otras vías
  - FFCC
  - Curva de nivel maestra
  - Curva de nivel
  - Hidrografía
  - Límite de provincia
  - Límite de municipio
  - Otros elementos cartográficos





UNIDAD DE MAPA  
46\_A-7N\_2  
(P.K. 479+720 - P.K. 527+910)

**LEYENDA TEMÁTICA**  
Nivel sonoro (dB(A))

50-54	65-69
55-59	> 70
60-64	

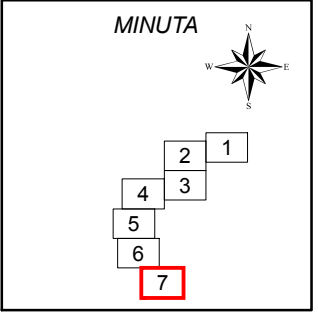
Barreras acústicas

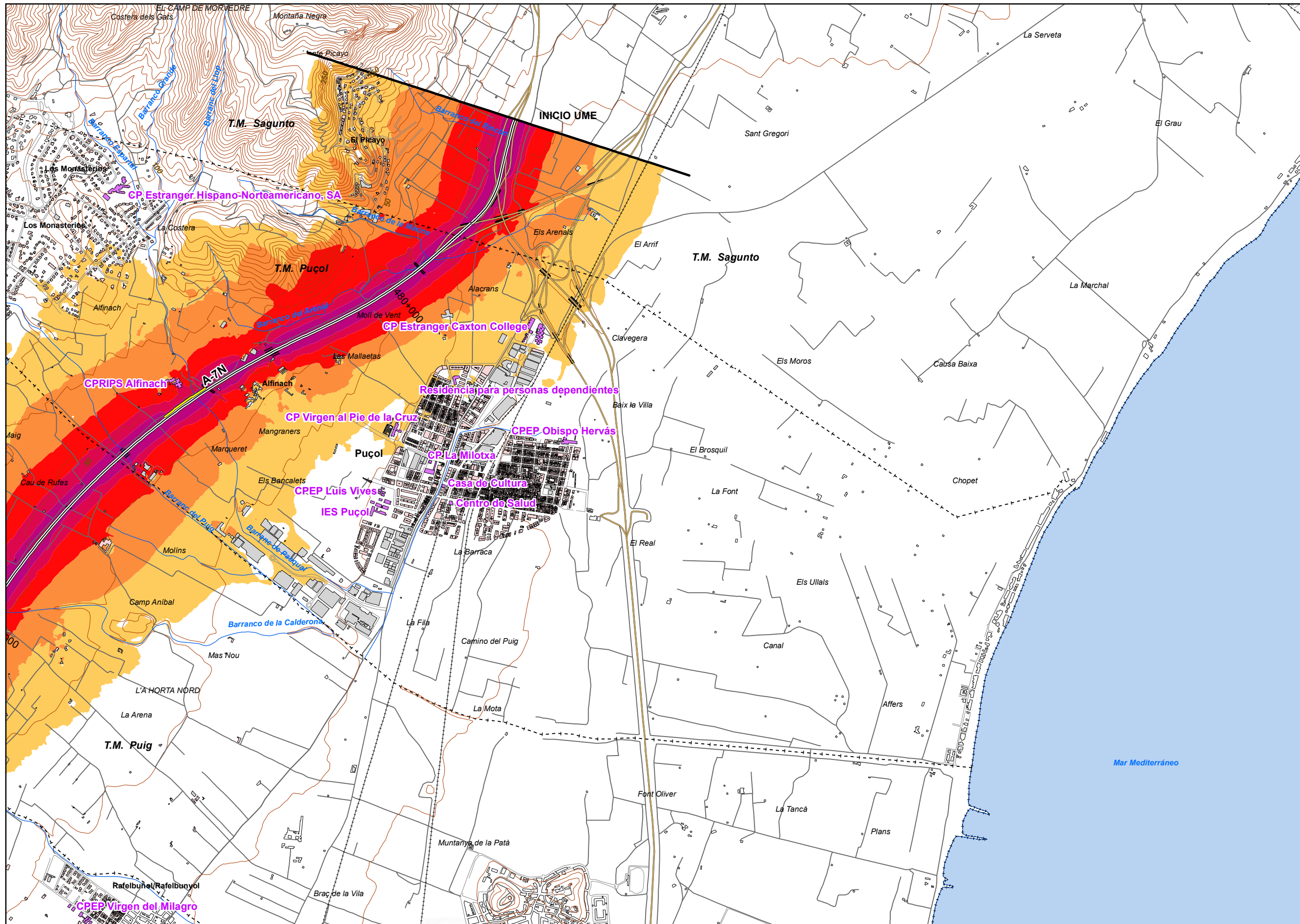
Tipos de edificio

Usos residenciales
Usos sanitarios o docentes
Usos industriales o comerciales

Elementos cartográficos

Eje de la UME
Viaductos
Túneles
Carreteras
Otras vías
FFCC
Curva de nivel maestra
Curva de nivel
Hidrografía
+ - + Límite de provincia
+ - - + Límite de municipio
Otros elementos cartográficos





**UNIDAD DE MAPA**  
46\_A-7N\_2  
(P.K. 479+720 - P.K. 527+910)

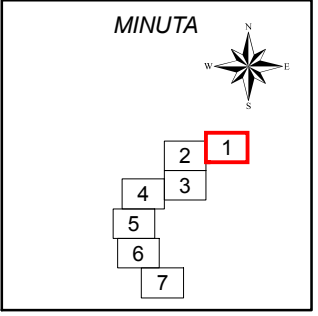
**LEYENDA TEMÁTICA**  
Nivel sonoro (dB(A))

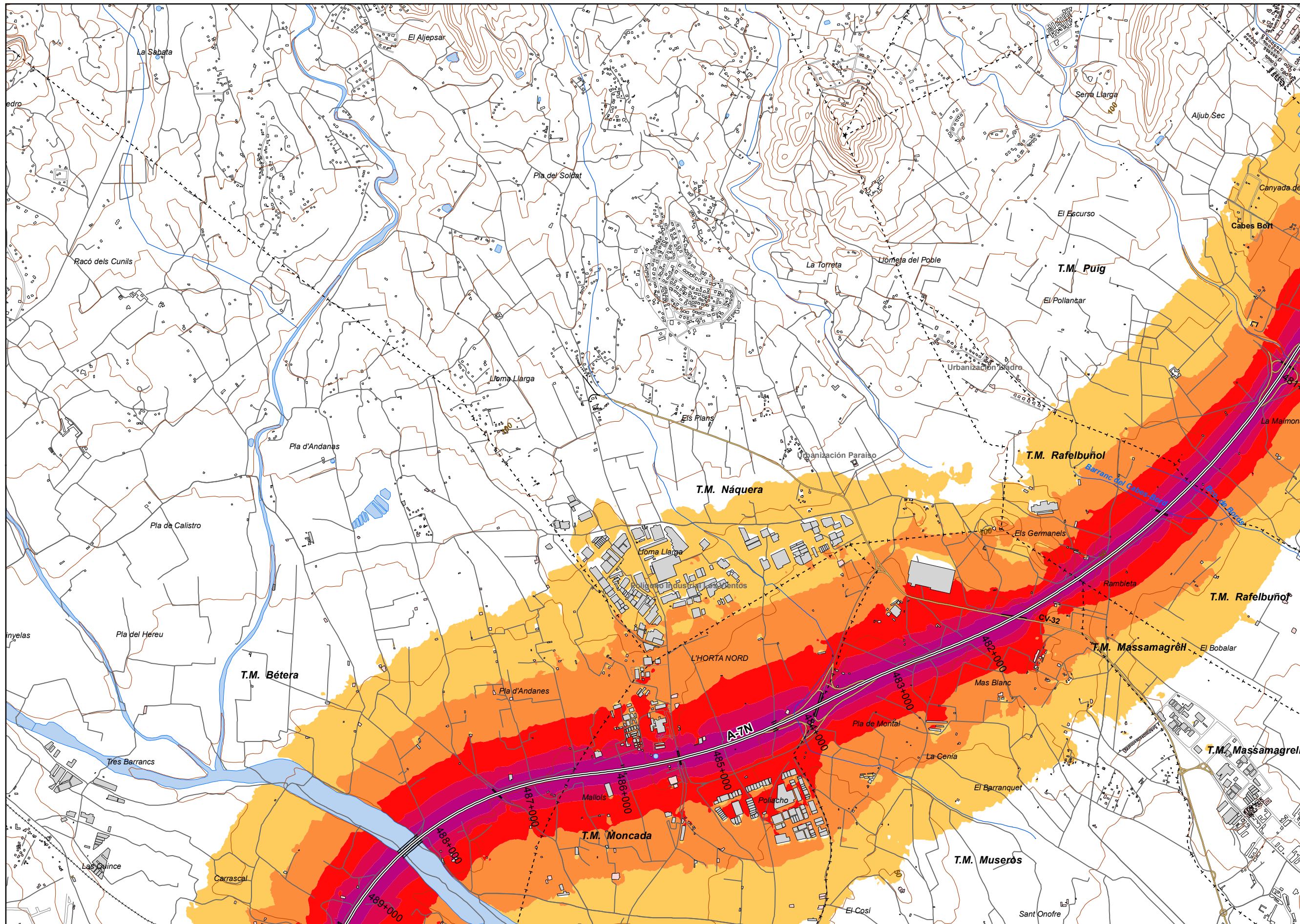
55-59	70-74
60-64	> 75
65-69	

Barreras acústicas

- Tipos de edificio
- Usos residenciales
  - Usos sanitarios o docentes
  - Usos industriales o comerciales

- Elementos cartográficos
- Eje de la UME
  - Viaductos
  - Túneles
  - Carreteras
  - Otras vías
  - FFCC
  - Curva de nivel maestra
  - Curva de nivel
  - Hydrografía
  - Límite de provincia
  - Límite de municipio
  - Otros elementos cartográficos





**UNIDAD DE MAPA**  
46\_A-7N\_2  
(P.K. 479+720 - P.K. 527+910)

**LEYENDA TEMÁTICA**  
Nivel sonoro (dB(A))

55-59	70-74
60-64	> 75
65-69	

Barreras acústicas

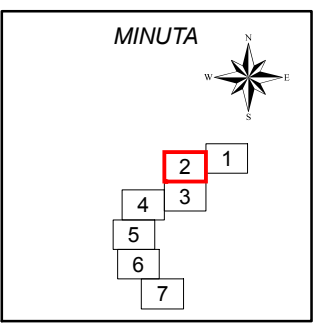
Pantalla acústica  
Dique de tierra

**Tipos de edificio**

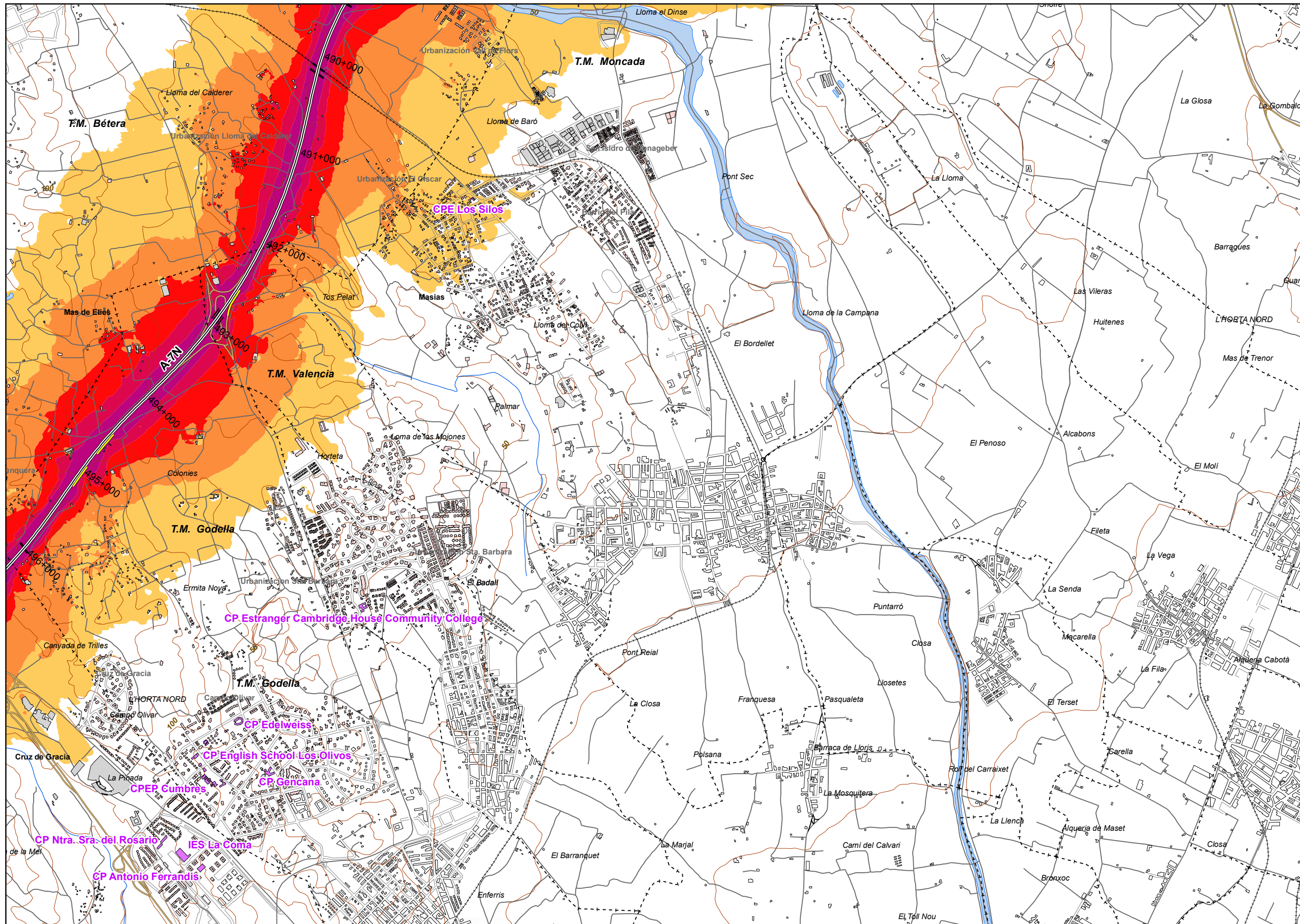
Usos residenciales
Usos sanitarios o docentes
Usos industriales o comerciales

**Elementos cartográficos**

- Eje de la UME
- Viaductos
- Túneles
- Carreteras
- Otras vías
- FFCC
- Curva de nivel maestra
- Curva de nivel
- Hidrografía
- +--- Límite de provincia
- +--- Límite de municipio
- Otros elementos cartográficos







UNIDAD DE MAPA  
46\_A-7N\_2  
(P.K. 479+720 - P.K. 527+910)

LEYENDA TEMÁTICA  
Nivel sonoro (dB(A))

- 55-59
- 60-64
- 65-69
- 70-74
- > 75

Barreras acústicas

- Pantalla acústica
- Dique de tierra

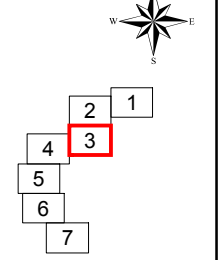
Tipos de edificio

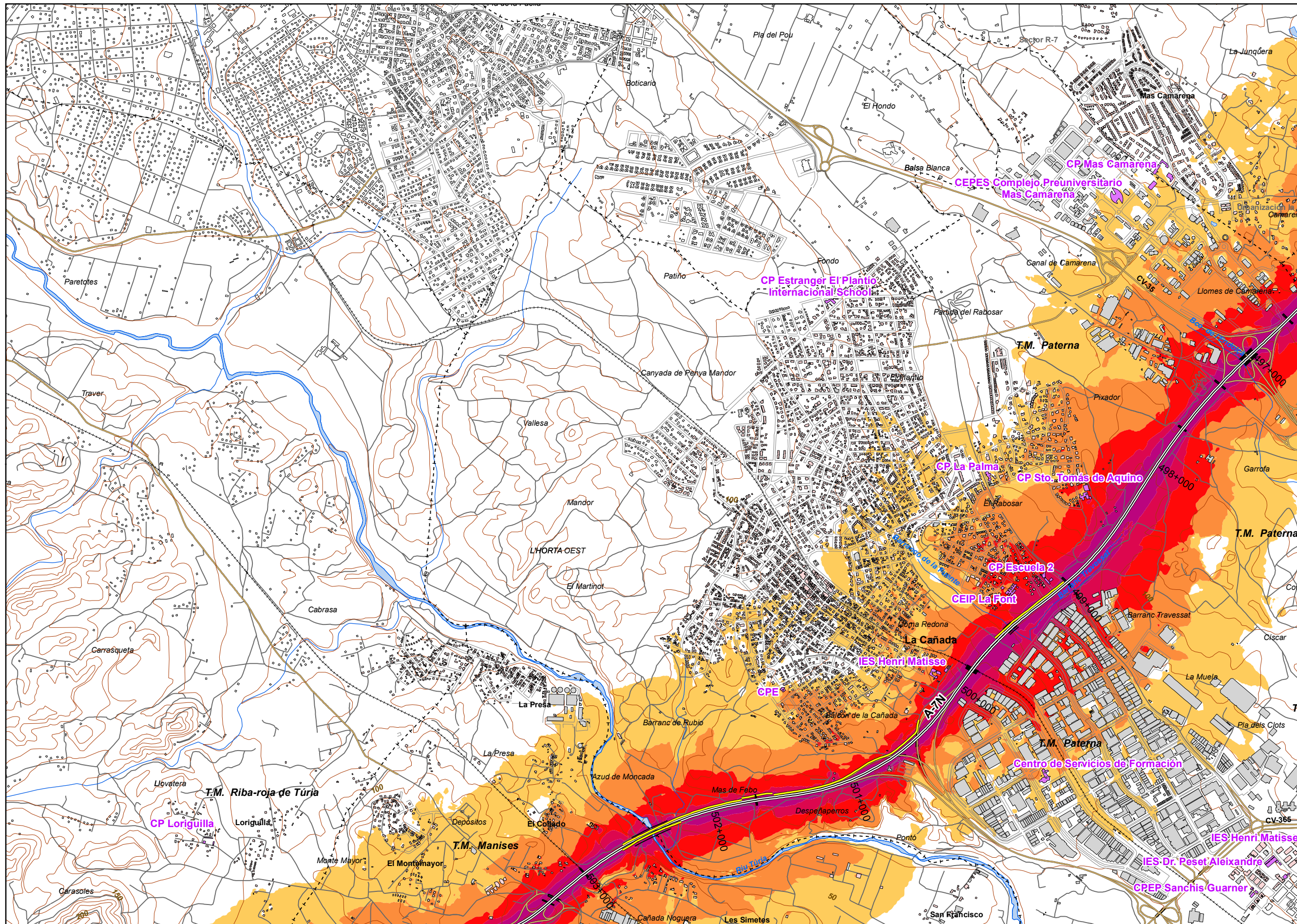
- Uso residencial
- Uso sanitario o docente
- Uso industrial o comercial

Elementos cartográficos

- Eje de la UME
- Viaductos
- Túneles
- Carreteras
- Otras vías
- FFCC
- Curva de nivel maestra
- Curva de nivel
- Hidrografía
- Límite de provincia
- Límite de municipio
- Otros elementos cartográficos

MINUTA





UNIDAD DE MAPA  
46\_A-7N\_2  
(P.K. 479+720 - P.K. 527+910)

LEYENDA TEMÁTICA  
Nivel sonoro (dB(A))

55-59	70-74
60-64	> 75
65-69	

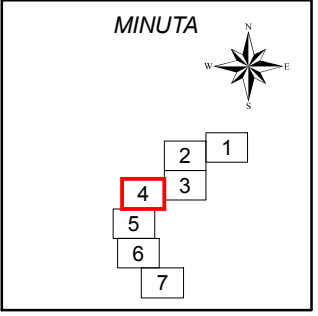
Barreras acústicas

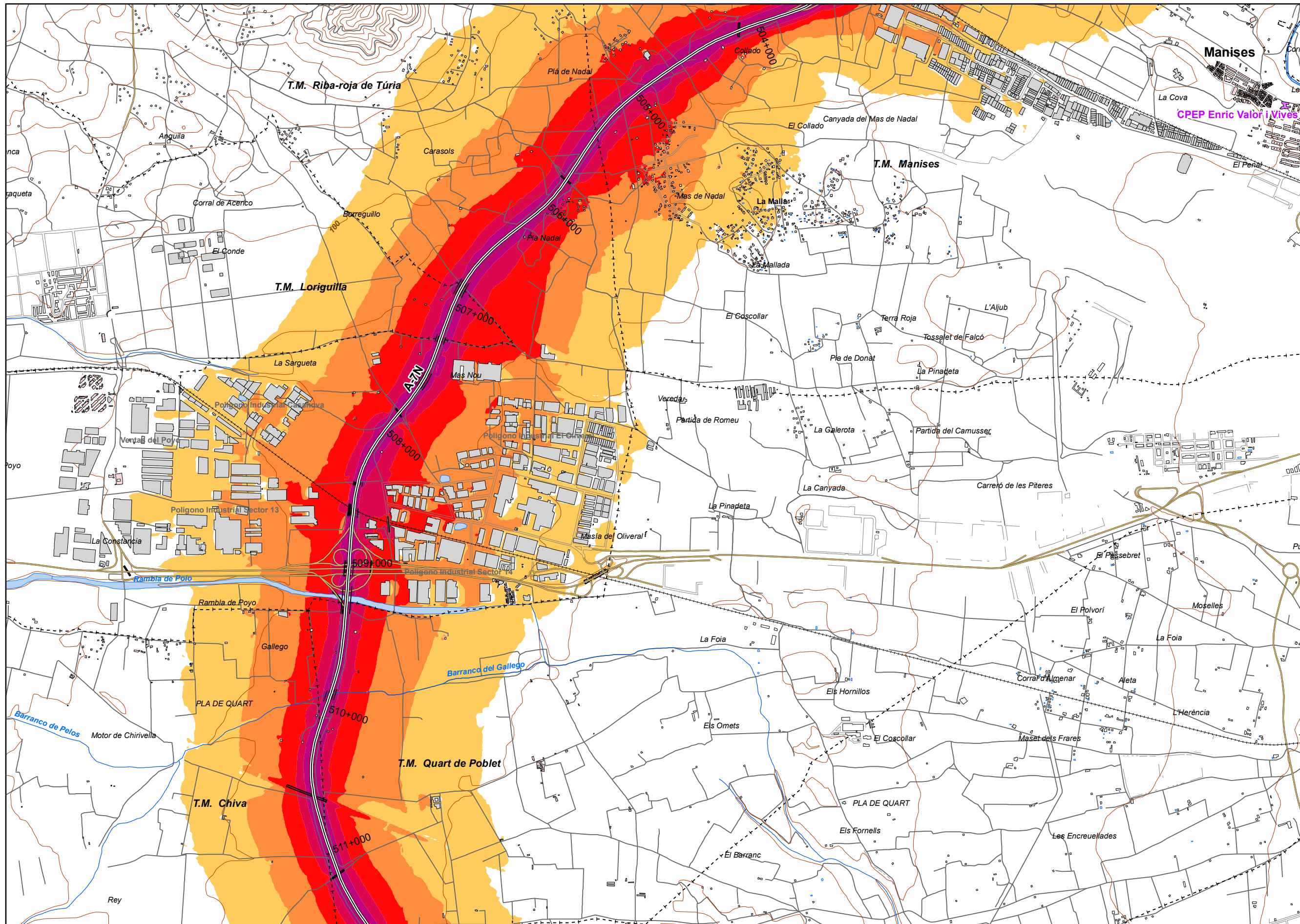
Tipos de edificio

Usos residenciales
Usos sanitarios o docentes
Usos industriales o comerciales


Elementos cartográficos

Eje de la UME
Viaductos
Túneles
Carreteras
Otras vías
FFCC
Curva de nivel maestra
Curva de nivel
Hidrografía
+ - + Límite de provincia
+ - - + Límite de municipio
Otros elementos cartográficos





UNIDAD DE MAPA  
46\_A-7N\_2  
(P.K. 479+720 - P.K. 527+910)



**LEYENDA TEMÁTICA**  
Nivel sonoro (dB(A))

55-59	70-74
60-64	> 75
65-69	

**Barreras acústicas**

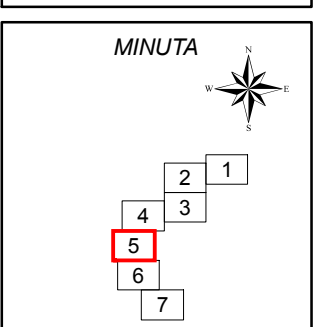
	Pantalla acústica
	Dique de tierra

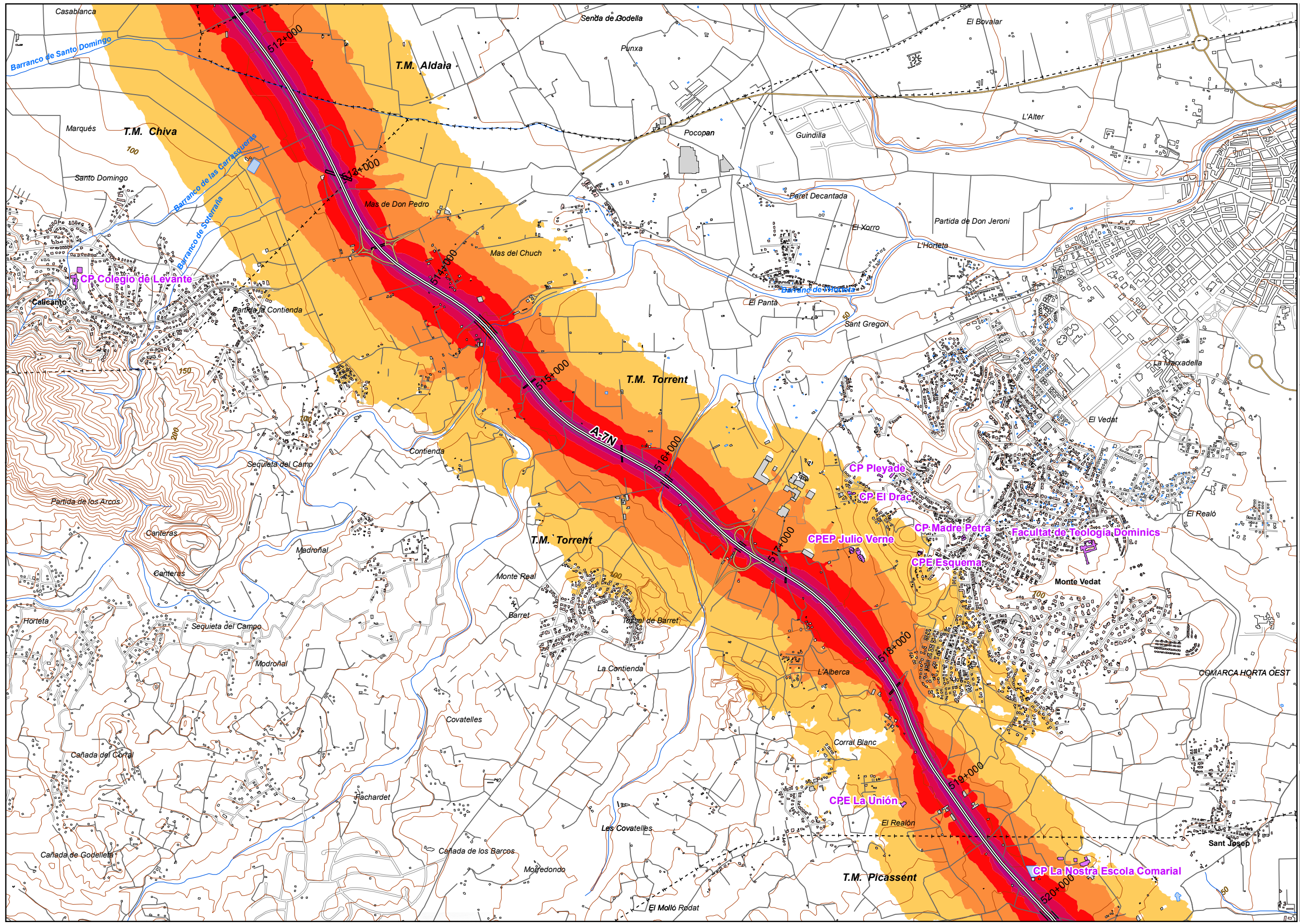
**Tipos de edificio**

	Uso residencial
	Uso sanitario o docente
	Uso industrial o comercial

**Elementos cartográficos**

	Eje de la UME
	Viaductos
	Túneles
	Carreteras
	Otras vías
	FFCC
	Curva de nivel maestra
	Curva de nivel
	Hidrografía
	Límite de provincia
	Límite de municipio
	Otros elementos cartográficos





UNIDAD DE MAPA  
46\_A-7N\_2  
(P.K. 479+720 - P.K. 527+910)

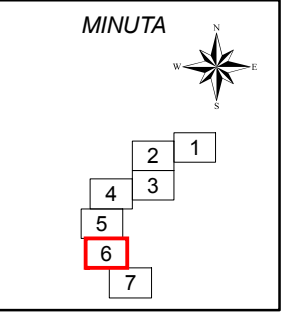
LEYENDA TEMÁTICA  
Nivel sonoro (dB(A))

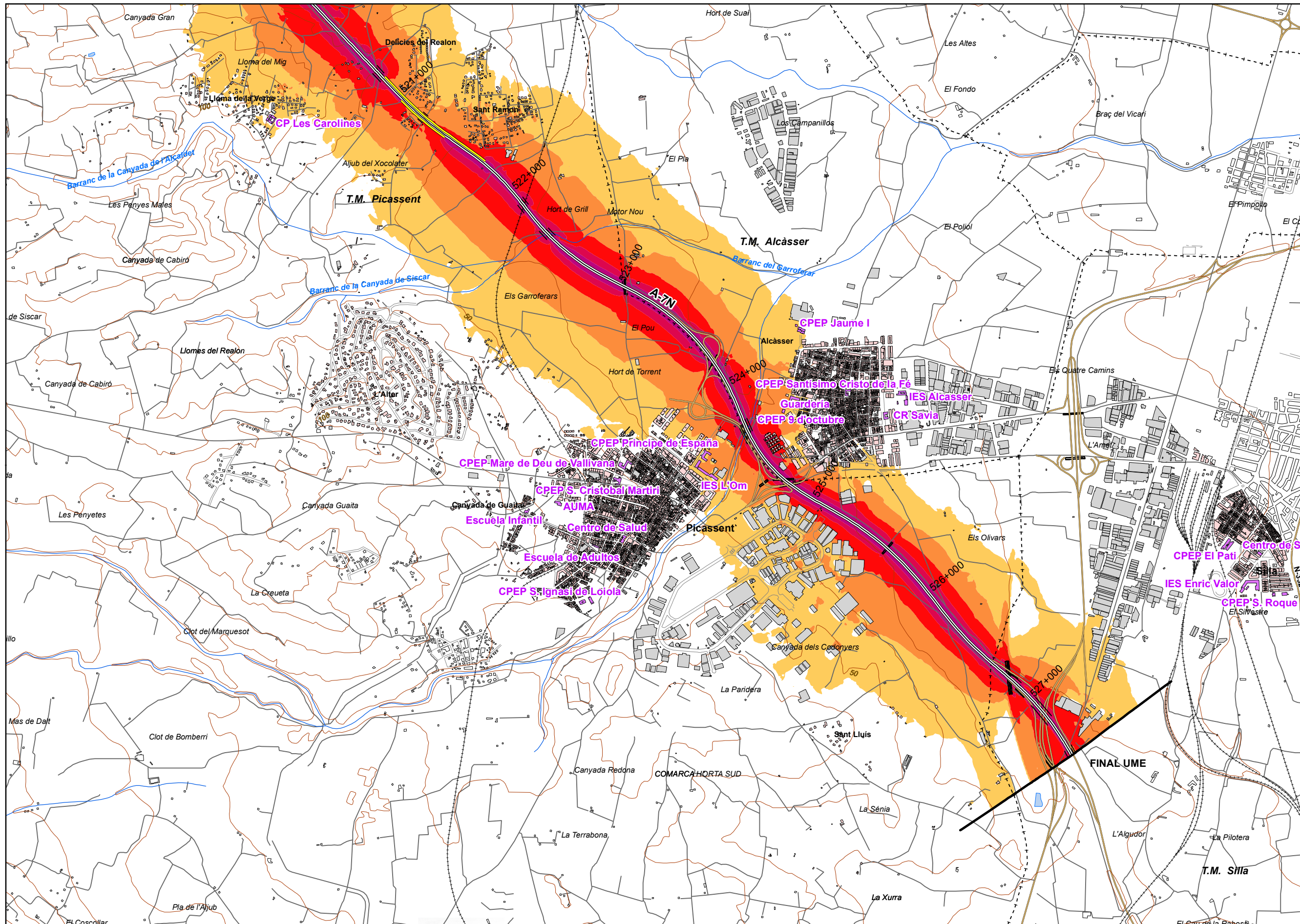
- 55-59
- 60-64
- 65-69
- 70-74
- > 75

- Barreras acústicas
- Pantalla acústica
  - Dique de tierra

- Tipos de edificio
- Uso residencial
  - Uso sanitario o docente
  - Uso industrial o comercial

- Elementos cartográficos
- Eje de la UME
  - Viaductos
  - Túneles
  - Carreteras
  - Otras vías
  - FFCC
  - Curva de nivel maestra
  - Curva de nivel
  - Hidrografía
  - Límite de provincia
  - Límite de municipio
  - Otros elementos cartográficos





**UNIDAD DE MAPA**  
46\_A-7N\_2  
(P.K. 479+720 - P.K. 527+910)

**LEYENDA TEMÁTICA**  
Nivel sonoro (dB(A))

55-59	70-74
60-64	> 75
65-69	

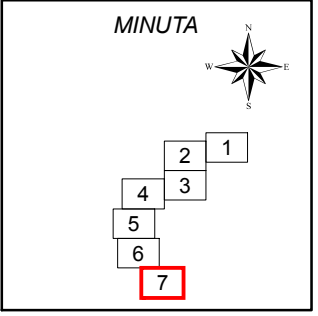
Barreras acústicas

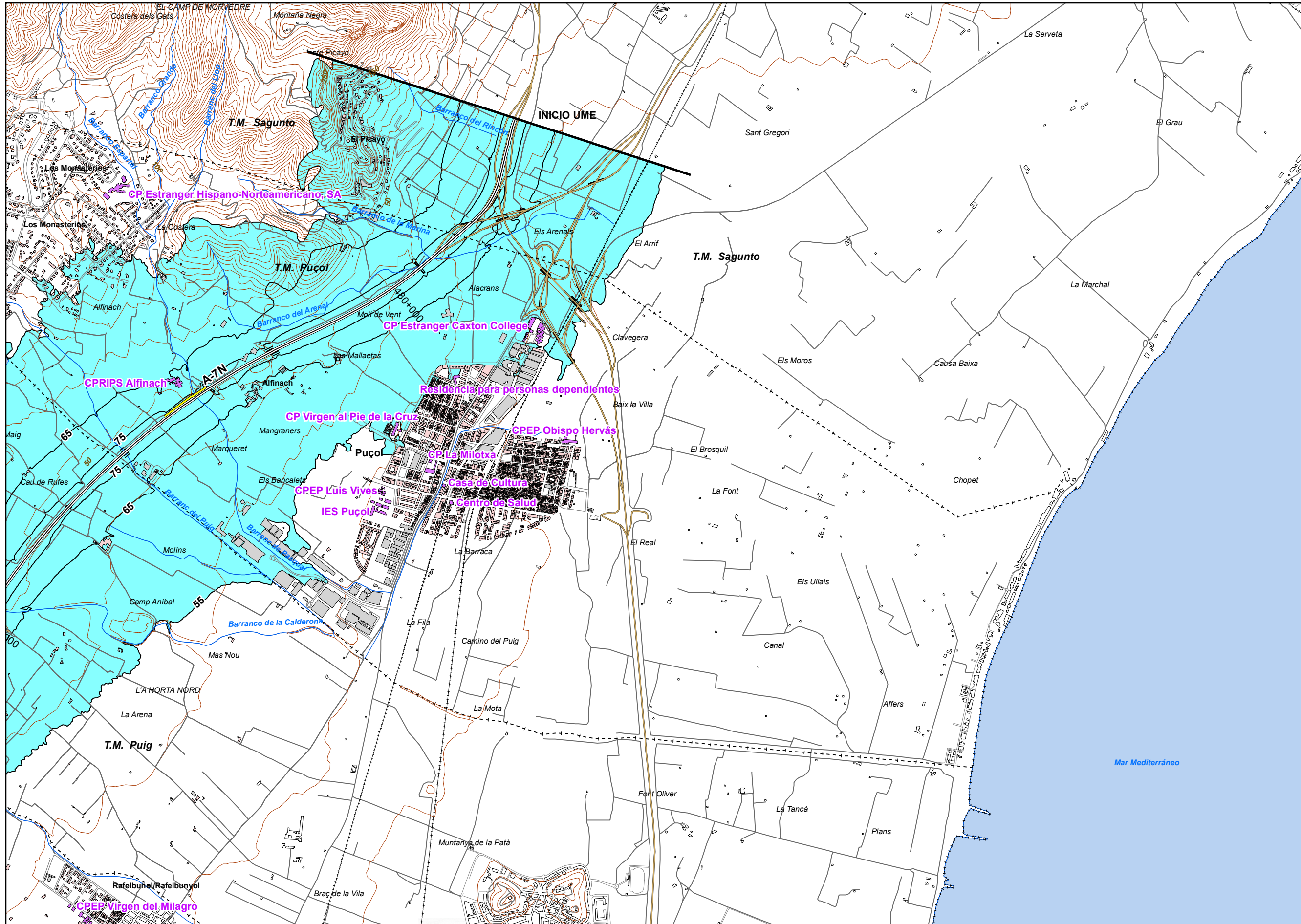
Tipos de edificio

Usos residenciales
Usos sanitarios o docentes
Usos industriales o comerciales

**Elementos cartográficos**

- Eje de la UME
- Viaductos
- Túneles
- Carreteras
- Otras vías
- FFCC
- Curva de nivel maestra
- Curva de nivel
- Hidrografía
- Límite de provincia
- Límite de municipio
- Otros elementos cartográficos





**UNIDAD DE MAPA**  
46\_A-7N\_2  
(P.K. 479+720 - P.K. 527+910)

**Superficies afectadas**

Lden	Superficie (km <sup>2</sup> )
>55 dB	90,64
>65 dB	23,24
>75 dB	5,38

**Hospitales y colegios expuestos**

Lden	Nº hospitales	Nº colegios
>55 dB	1	18
>65 dB	0	4
>75 dB	0	0

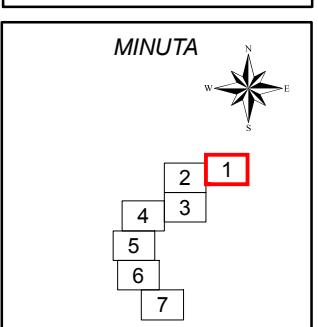
**LEYENDA TEMÁTICA**  
Zona de afección

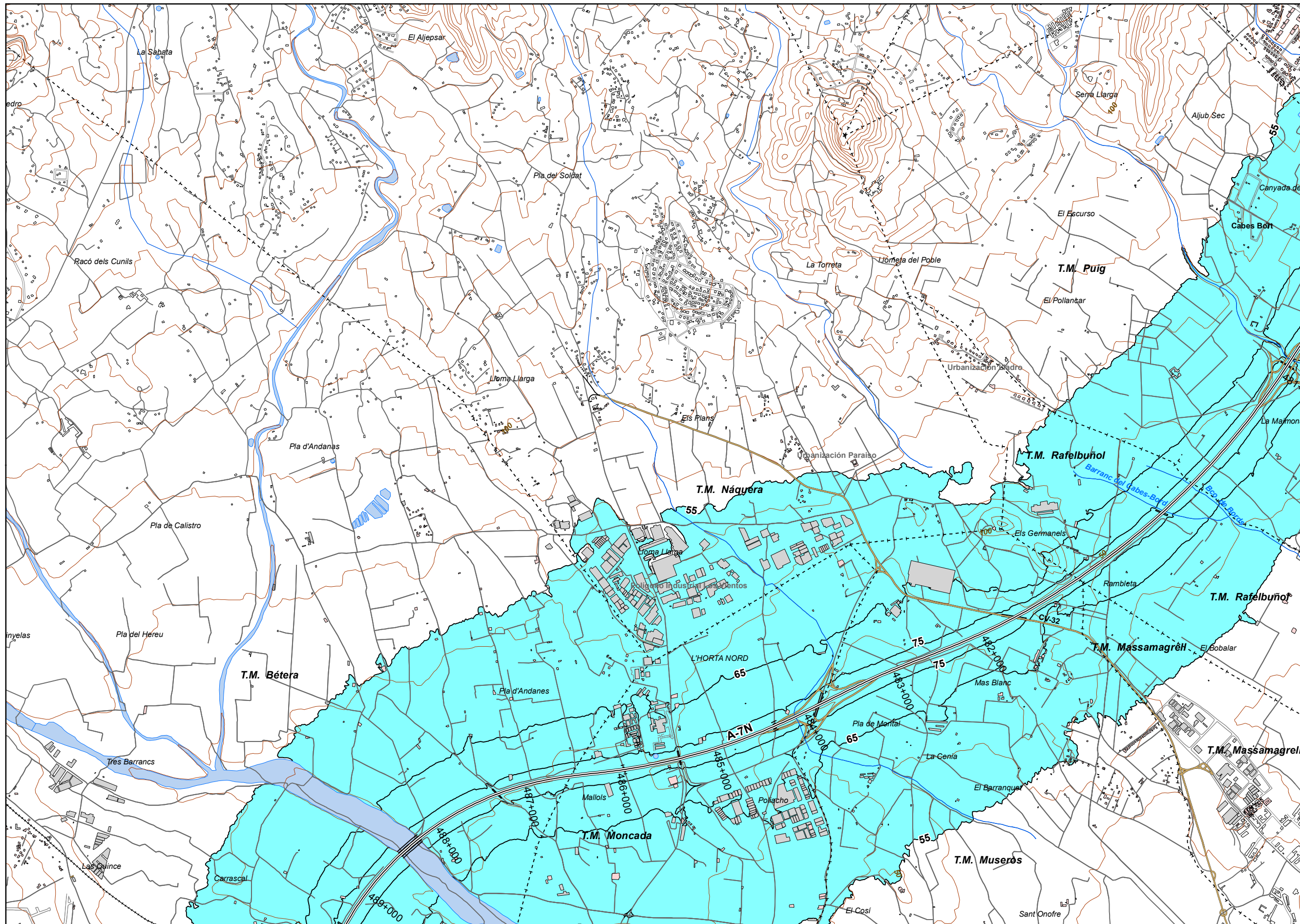
- Zona de afección
  - Isófonas de 55, 65 y 75 dB
- Barreras acústicas**
- Pantalla acústica
  - Dique de tierra

- Tipos de edificio**
- Usos residencial
  - Usos sanitario o docente
  - Usos industrial o comercial

- Elementos cartográficos**
- Eje de la UME
  - Viaductos
  - Túneles
  - Carreteras
  - Otras vías
  - FFCC
  - Curva de nivel maestra
  - Curva de nivel
  - Hidrografía
  - Límite de provincia
  - Límite de municipio
  - Otros elementos cartográficos

- Tipos de edificio**
- Usos residencial
  - Usos sanitario o docente
  - Usos industrial o comercial





**UNIDAD DE MAPA**  
46\_A-7N\_2  
(P.K. 479+720 - P.K. 527+910)

Superficies afectadas	
Lden	Superficie (km <sup>2</sup> )
>55 dB	90,64
>65 dB	23,24
>75 dB	5,38

Hospitales y colegios expuestos		
Lden	Nº hospitales	Nº colegios
>55 dB	1	18
>65 dB	0	4
>75 dB	0	0

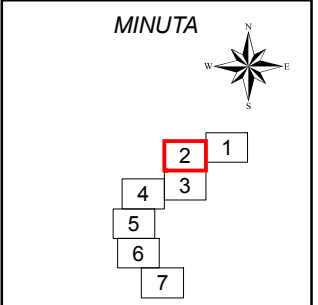
**LEYENDA TEMÁTICA**  
Zona de afectión

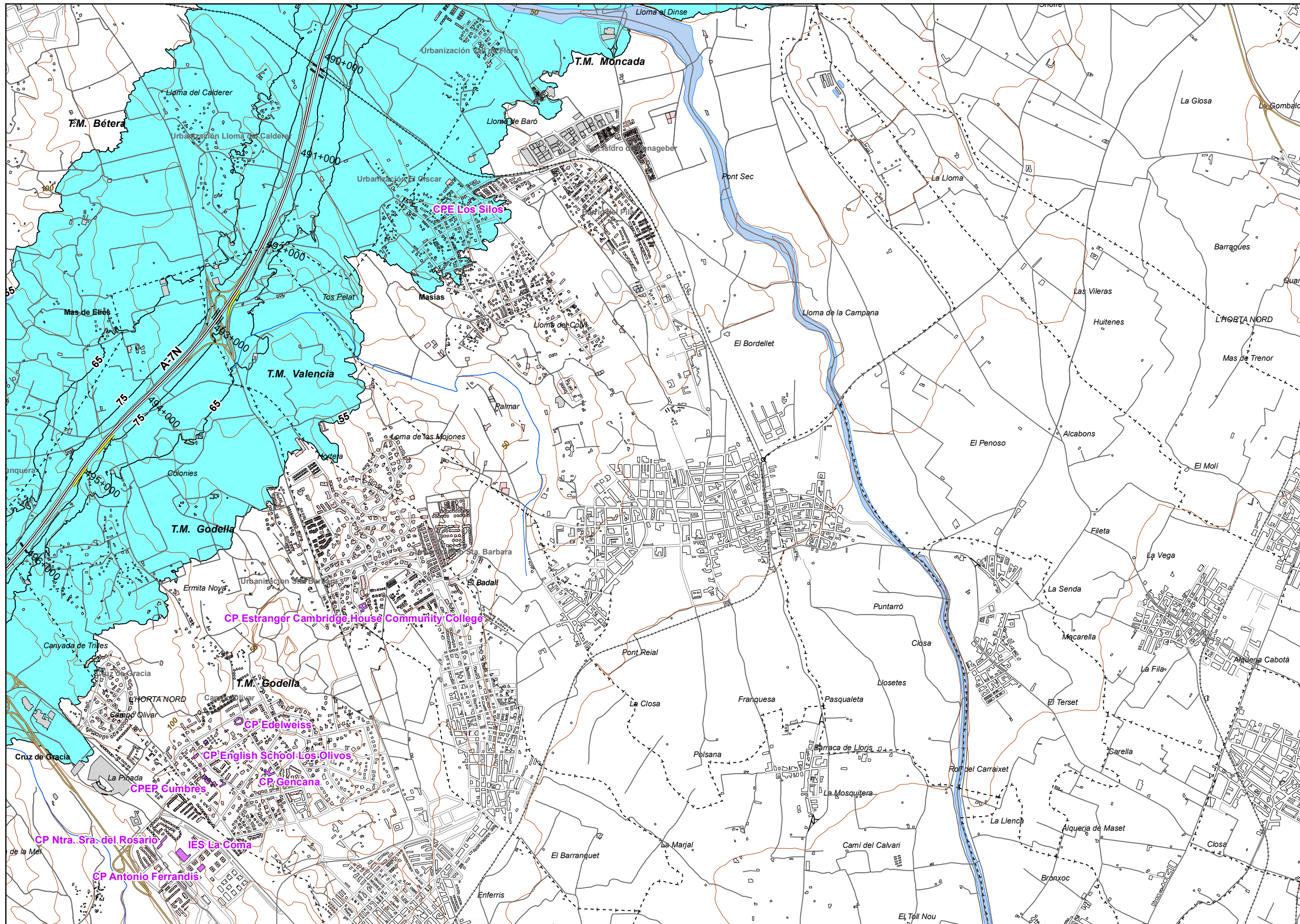
- Zona de afectión
- Isófonas de 55, 65 y 75 dB

- Barreras acústicas**
- Pantalla acústica
  - Dique de tierra

- Tipos de edificio**
- Uso residencial
  - Uso sanitario o docente
  - Uso industrial o comercial

- Elementos cartográficos**
- Eje de la UME
  - Viaductos
  - Túneles
  - Carreteras
  - Otras vías
  - FFCC
  - Curva de nivel maestra
  - Curva de nivel
  - Hidrografía
  - Límite de provincia
  - Límite de municipio
  - Otros elementos cartográficos





**UNIDAD DE MAPA**  
46\_A-7N\_2  
(P.K. 479+720 - P.K. 527+910)

Superficies afectadas	
Lden	Superficie (km <sup>2</sup> )
>55 dB	90,64
>65 dB	23,24
>75 dB	5,38

Hospitales y colegios expuestos		
Lden	Nº hospitales	Nº colegios
>55 dB	1	18
>65 dB	0	4
>75 dB	0	0

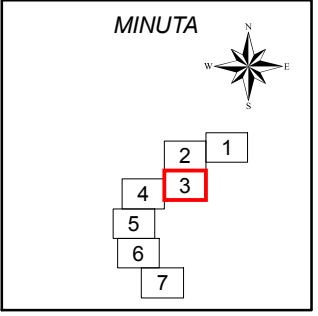
**LEYENDA TEMÁTICA**  
Zona de afectación

- Zona de afectación
- Isófonas de 55, 65 y 75 dB

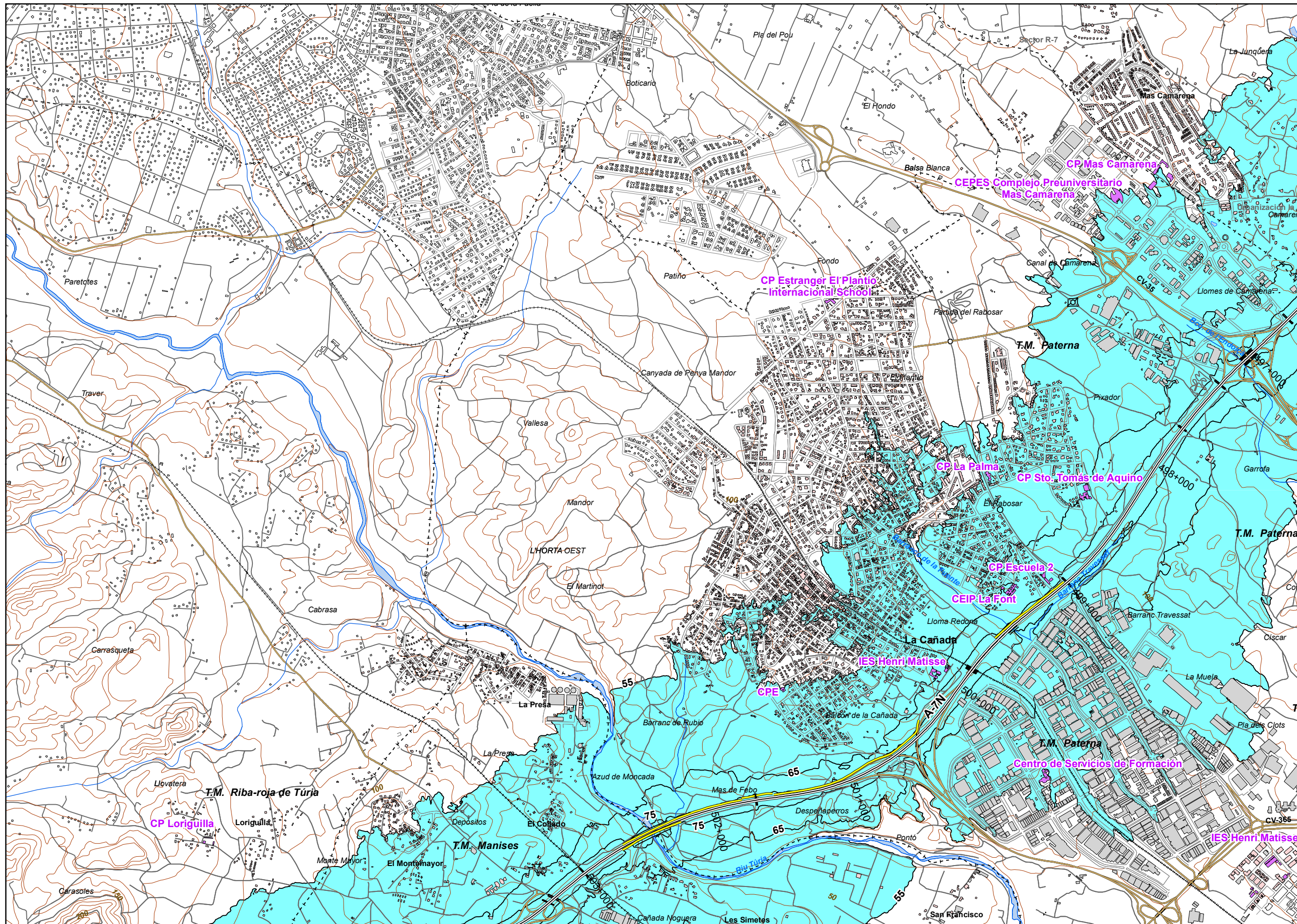
- Barreras acústicas**
- Pantalla acústica
  - Dique de tierra

- Tipos de edificio**
- Uso residencial
  - Uso sanitario o docente
  - Uso industrial o comercial

- Elementos cartográficos**
- Eje de la UME
  - Viaductos
  - Túneles
  - Carreteras
  - Otras vías
  - FFCC
  - Curva de nivel maestra
  - Curva de nivel
  - Hidrografía
  - Límite de provincia
  - Límite de municipio
  - Otros elementos cartográficos







**UNIDAD DE MAPA**  
46\_A-7N\_2  
(P.K. 479+720 - P.K. 527+910)

**Superficies afectadas**

Lden	Superficie (km <sup>2</sup> )
>55 dB	90,64
>65 dB	23,24
>75 dB	5,38

**Hospitales y colegios expuestos**

Lden	Nº hospitales	Nº colegios
>55 dB	1	18
>65 dB	0	4
>75 dB	0	0

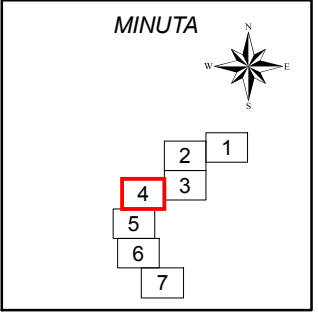
**LEYENDA TEMÁTICA**  
Zona de afectación

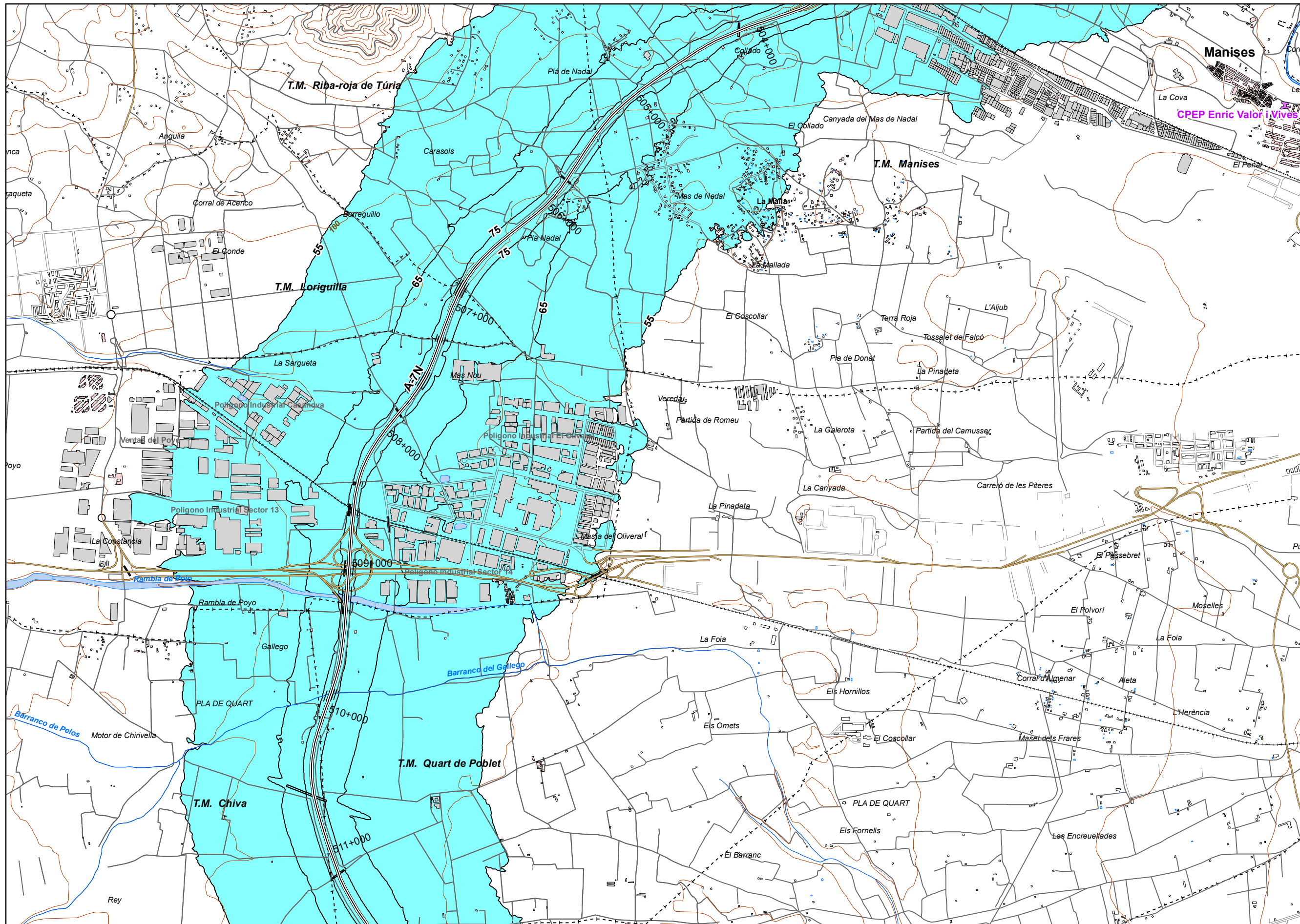
- Zona de afectación
- Isófonas de 55, 65 y 75 dB

- Barreras acústicas**
- Pantalla acústica
  - Dique de tierra

- Tipos de edificio**
- Uso residencial
  - Uso sanitario o docente
  - Uso industrial o comercial

- Elementos cartográficos**
- Eje de la UME
  - Viaductos
  - Túneles
  - Carreteras
  - Otras vías
  - FFCC
  - Curva de nivel maestra
  - Curva de nivel
  - Hidrografía
  - Límite de provincia
  - Límite de municipio
  - Otros elementos cartográficos





UNIDAD DE MAPA  
46\_A-7N\_2  
(P.K. 479+720 - P.K. 527+910)

Superficies afectadas	
Lden	Superficie (km <sup>2</sup> )
>55 dB	90,64
>65 dB	23,24
>75 dB	5,38

Hospitales y colegios expuestos		
Lden	Nº hospitales	Nº colegios
>55 dB	1	18
>65 dB	0	4
>75 dB	0	0

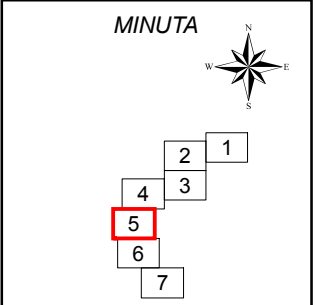
LEYENDA TEMÁTICA  
Zona de afectación

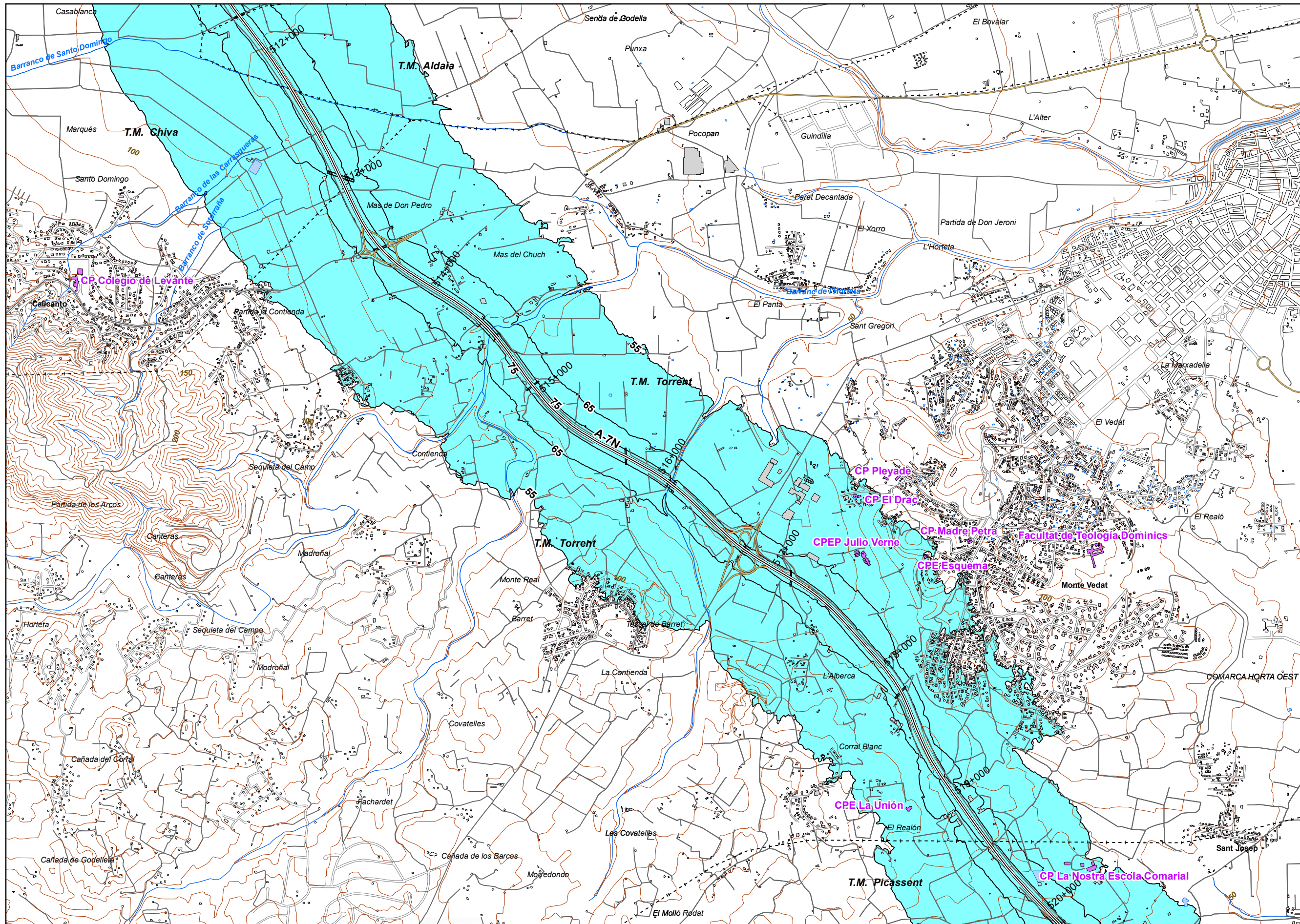
- Zona de afectación
- Isófonas de 55, 65 y 75 dB

- Barreras acústicas
- Pantalla acústica
  - Dique de tierra

- Tipos de edificio
- Uso residencial
  - Uso sanitario o docente
  - Uso industrial o comercial

- Elementos cartográficos
- Eje de la UME
  - Viaductos
  - Túneles
  - Carreteras
  - Otras vías
  - FFCC
  - Curva de nivel maestra
  - Curva de nivel
  - Hidrografía
  - Límite de provincia
  - Límite de municipio
  - Otros elementos cartográficos





UNIDAD DE MAPA  
46\_A-7N\_2  
(P.K. 479+720 - P.K. 527+910)

Superficies afectadas	
Lden	Superficie (km <sup>2</sup> )
>55 dB	90,64
>65 dB	23,24
>75 dB	5,38

Hospitales y colegios expuestos		
Lden	Nº hospitales	Nº colegios
>55 dB	1	18
>65 dB	0	4
>75 dB	0	0

LEYENDA TEMÁTICA  
Zona de afectación

- Zona de afectación
- Isófonas de 55, 65 y 75 dB

- Barreras acústicas
- Pantalla acústica
  - Dique de tierra

- Tipos de edificio
- Uso residencial
  - Uso sanitario o docente
  - Uso industrial o comercial

- Elementos cartográficos
- Eje de la UME
  - Viaductos
  - Túneles
  - Carreteras
  - Otras vías
  - FFCC
  - Curva de nivel maestra
  - Curva de nivel
  - Hidrografía
  - Límite de provincia
  - Límite de municipio
  - Otros elementos cartográficos

MINUTA

