

UNIDAD DE MAPA
46 N-340
(P.K. 844+900 - P.K. 889+870)

LEYENDA TEMÁTICA
Nivel sonoro (dB(A))

55-59	70-74
60-64	> 75
65-69	

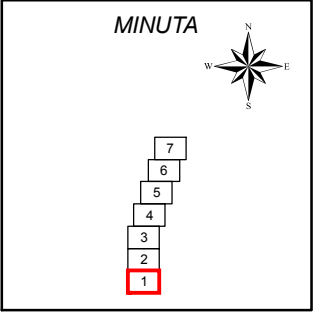
Barreras acústicas

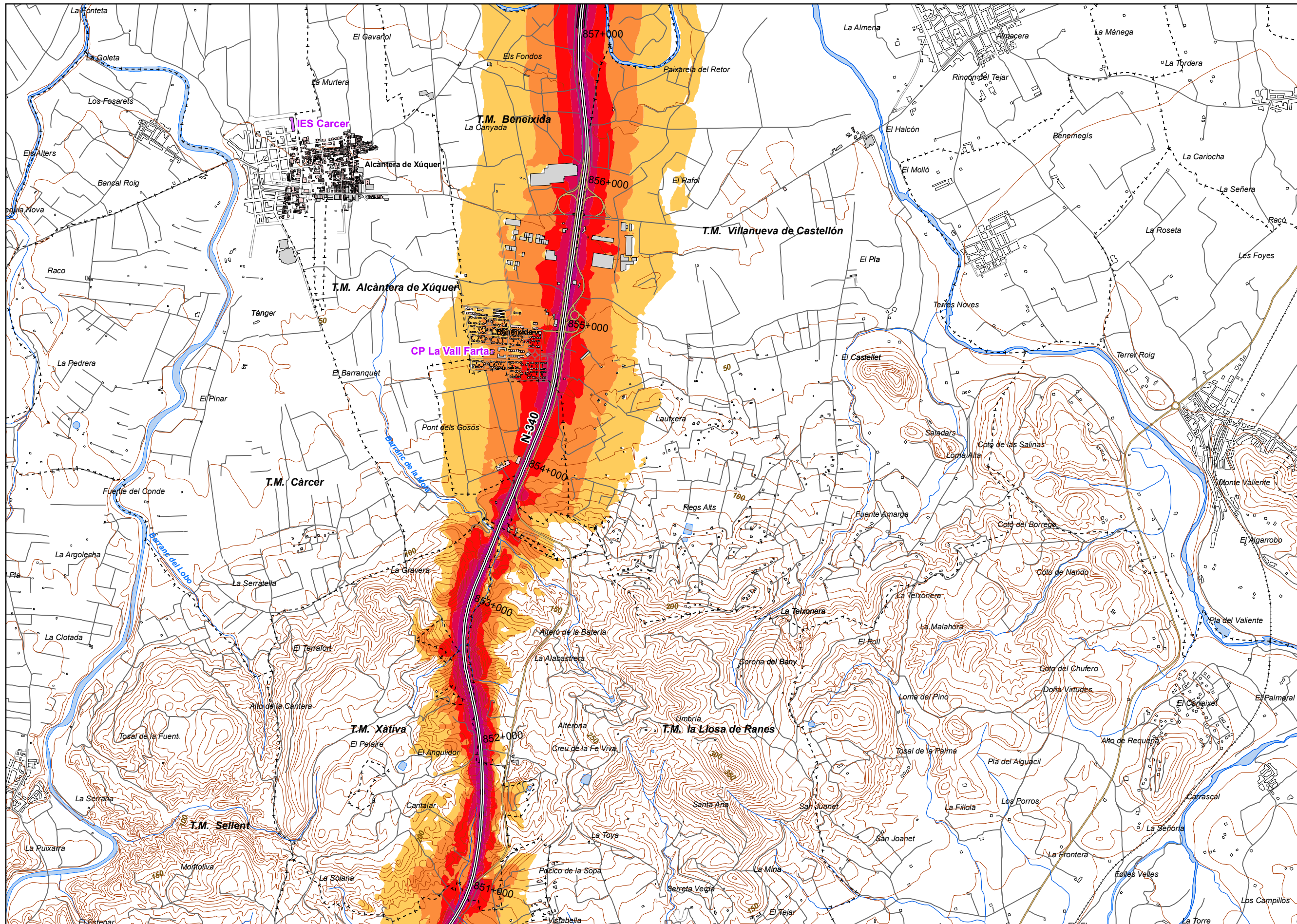
Tipos de edificio

Usos residenciales
Usos sanitarios o docentes
Usos industriales o comerciales

Elementos cartográficos

- Eje de la UME
- Viaductos
- Túneles
- Carreteras
- Otras vías
- FFCC
- Curva de nivel maestra
- Curva de nivel
- Hidrografía
- Límite de provincia
- Límite de municipio
- Otros elementos cartográficos





UNIDAD DE MAPA
46_N-340
(P.K. 844+900 - P.K. 889+870)

LEYENDA TEMÁTICA
Nivel sonoro (dB(A))

55-59	70-74
60-64	> 75
65-69	

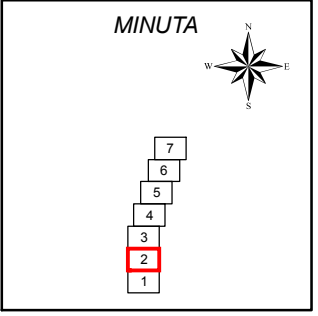
Barreras acústicas

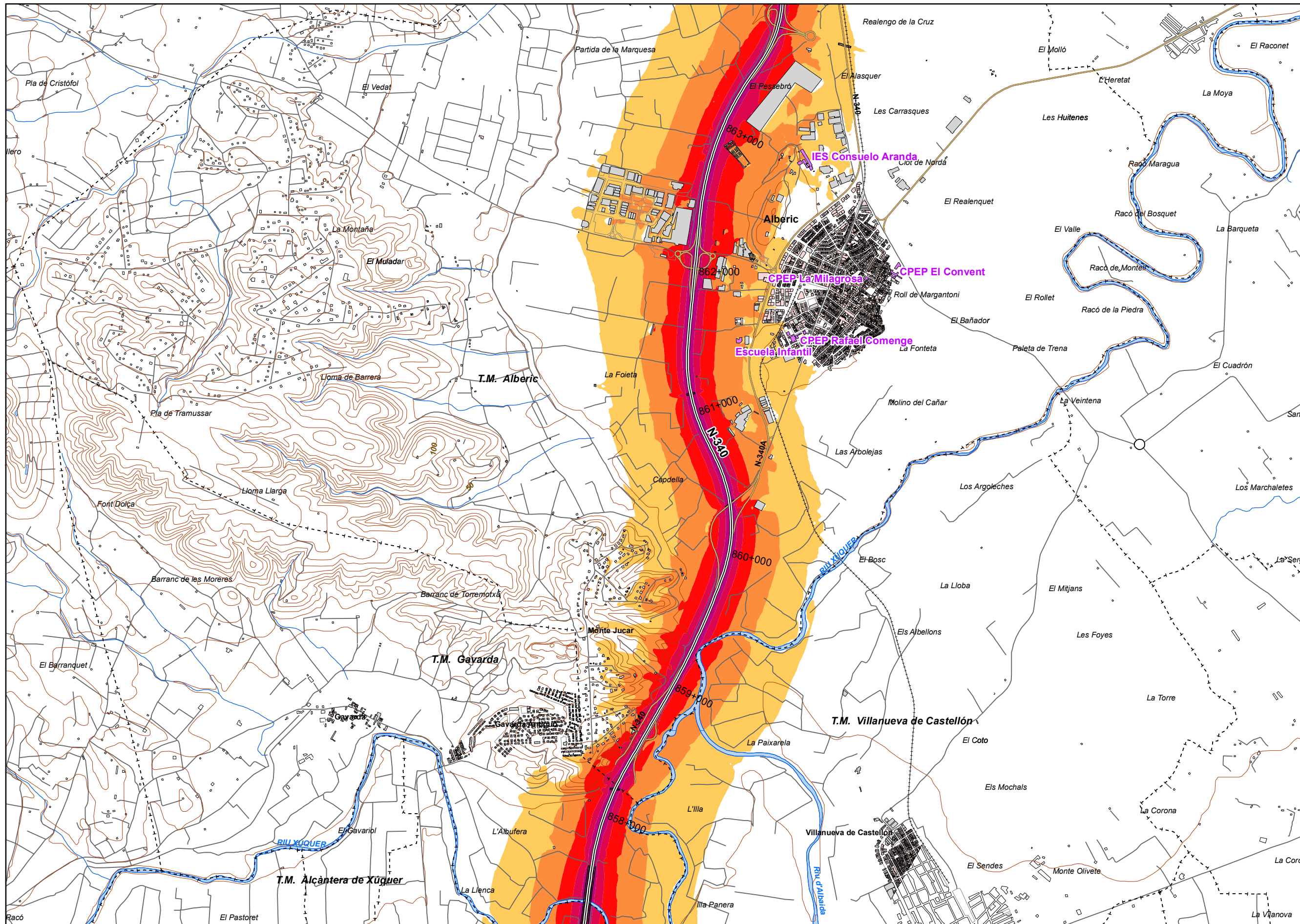
Tipos de edificio

Usos residenciales
Usos sanitarios o docentes
Usos industriales o comerciales

Elementos cartográficos

- Eje de la UME
- Viaductos
- Túneles
- Carreteras
- Otras vías
- FFCC
- Curva de nivel maestra
- Curva de nivel
- Hidrografía
- +--- Límite de provincia
- +---+--- Límite de municipio
- Otros elementos cartográficos





UNIDAD DE MAPA
46_N-340
(P.K. 844+900 - P.K. 889+870)

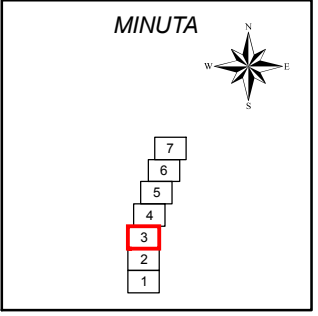
LEYENDA TEMÁTICA
Nivel sonoro (dB(A))

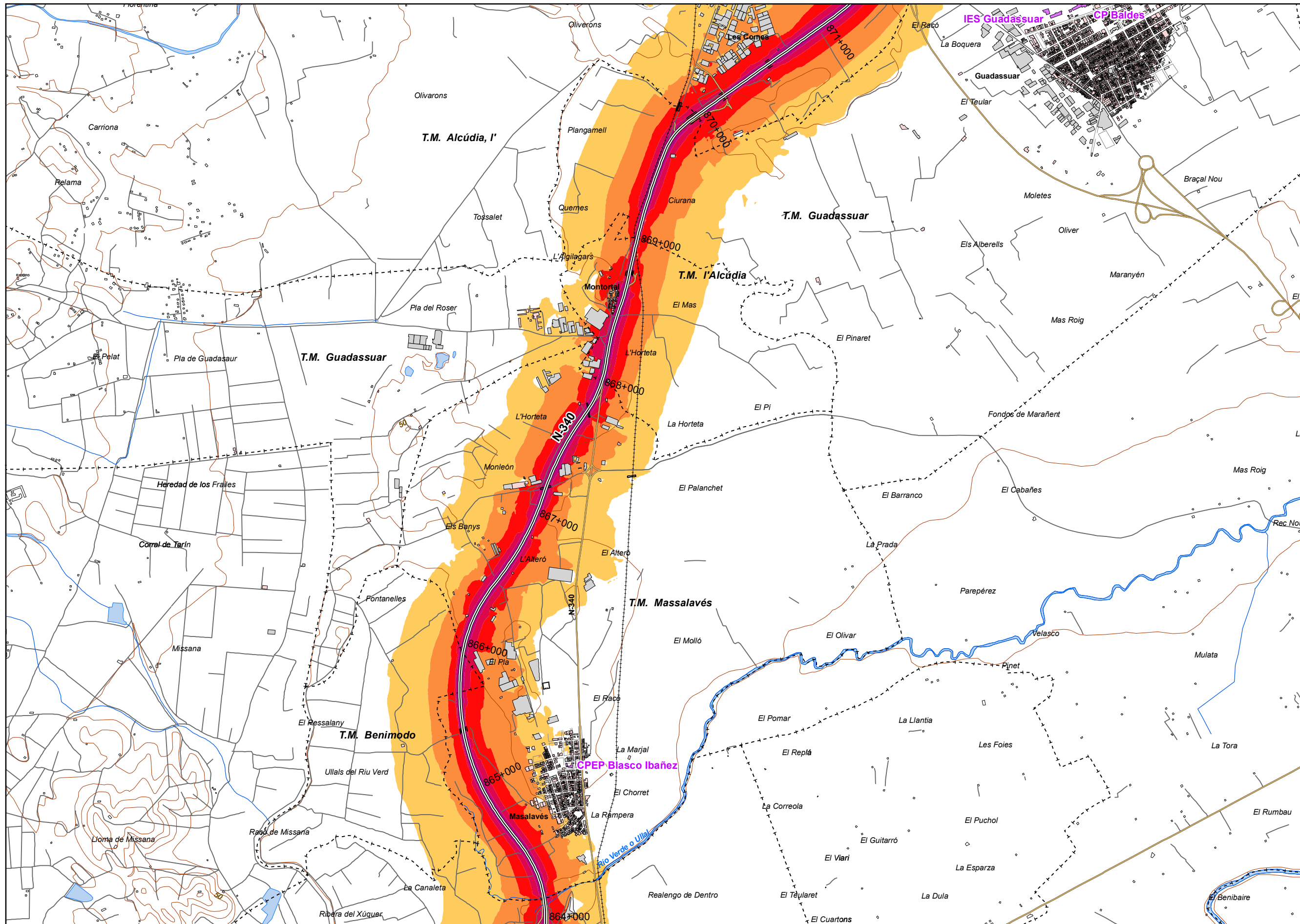
55-59	70-74
60-64	> 75
65-69	

Barreras acústicas

- Tipos de edificio
- Usos residencial
 - Usos sanitario o docente
 - Usos industrial o comercial

- Elementos cartográficos
- Eje de la UME
 - Viaductos
 - Túneles
 - Carreteras
 - Otras vías
 - FFCC
 - Curva de nivel maestra
 - Curva de nivel
 - Hidrografía
 - +--- Límite de provincia
 - +---+--- Límite de municipio
 - Otros elementos cartográficos





UNIDAD DE MAPA
46_N-340
(P.K. 844+900 - P.K. 889+870)

LEYENDA TEMÁTICA
Nivel sonoro (dB(A))

55-59	70-74
60-64	> 75
65-69	

Barreras acústicas

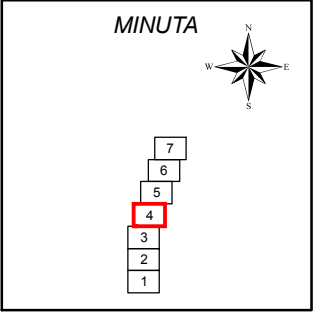
Pantalla acústica
Dique de tierra

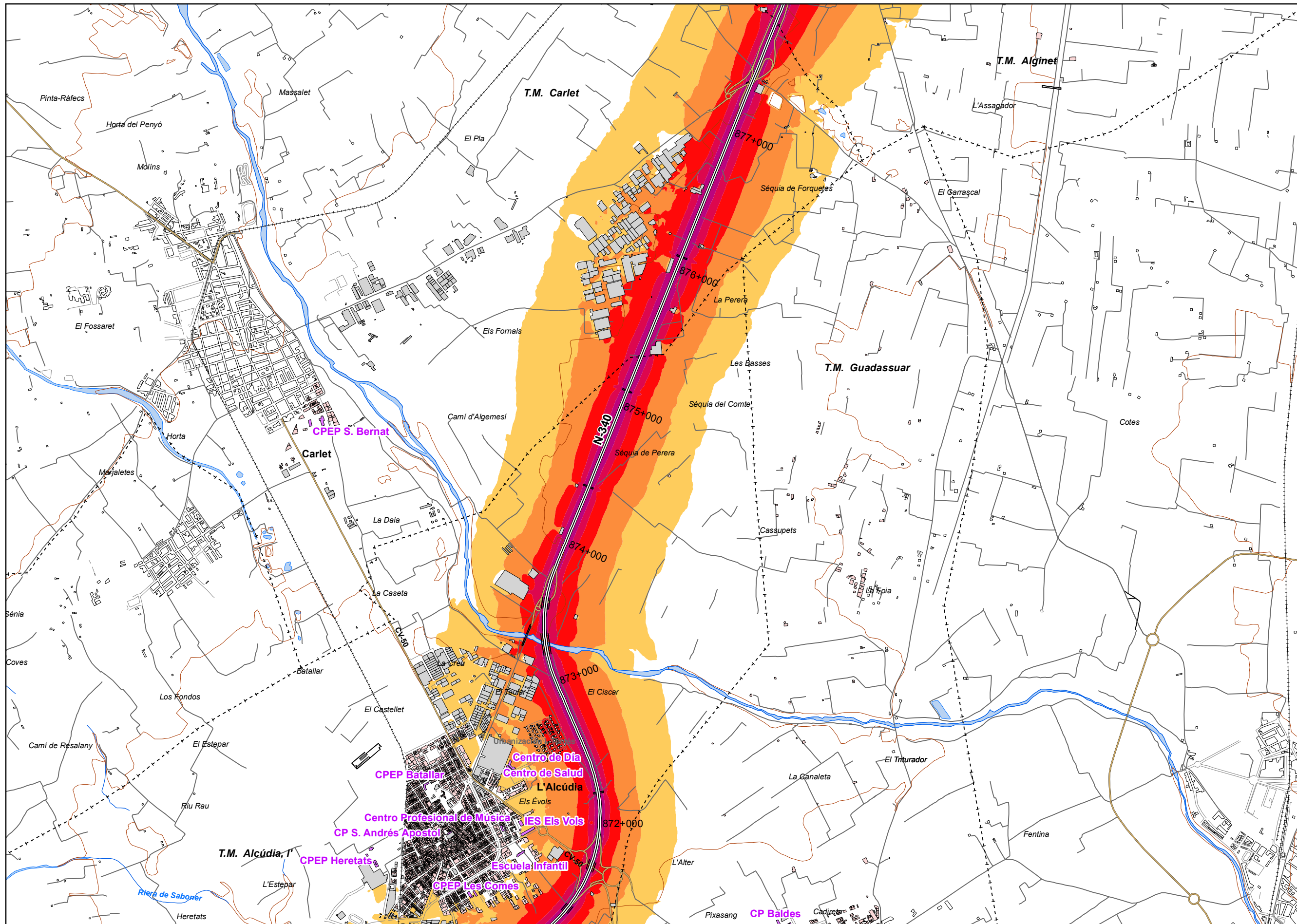
Tipos de edificio

Usos residenciales
Usos sanitarios o docentes
Usos industriales o comerciales

Elementos cartográficos

- Eje de la UME
- Viaductos
- Túneles
- Carreteras
- Otras vías
- FFCC
- Curva de nivel maestra
- Curva de nivel
- Hidrografía
- Límite de provincia
- Límite de municipio
- Otros elementos cartográficos





UNIDAD DE MAPA
46_N-340
(P.K. 844+900 - P.K. 889+870)

LEYENDA TEMÁTICA
Nivel sonoro (dB(A))

55-59	70-74
60-64	> 75
65-69	

Barreras acústicas

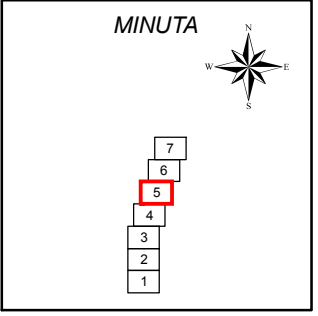
Pantalla acústica
Dique de tierra

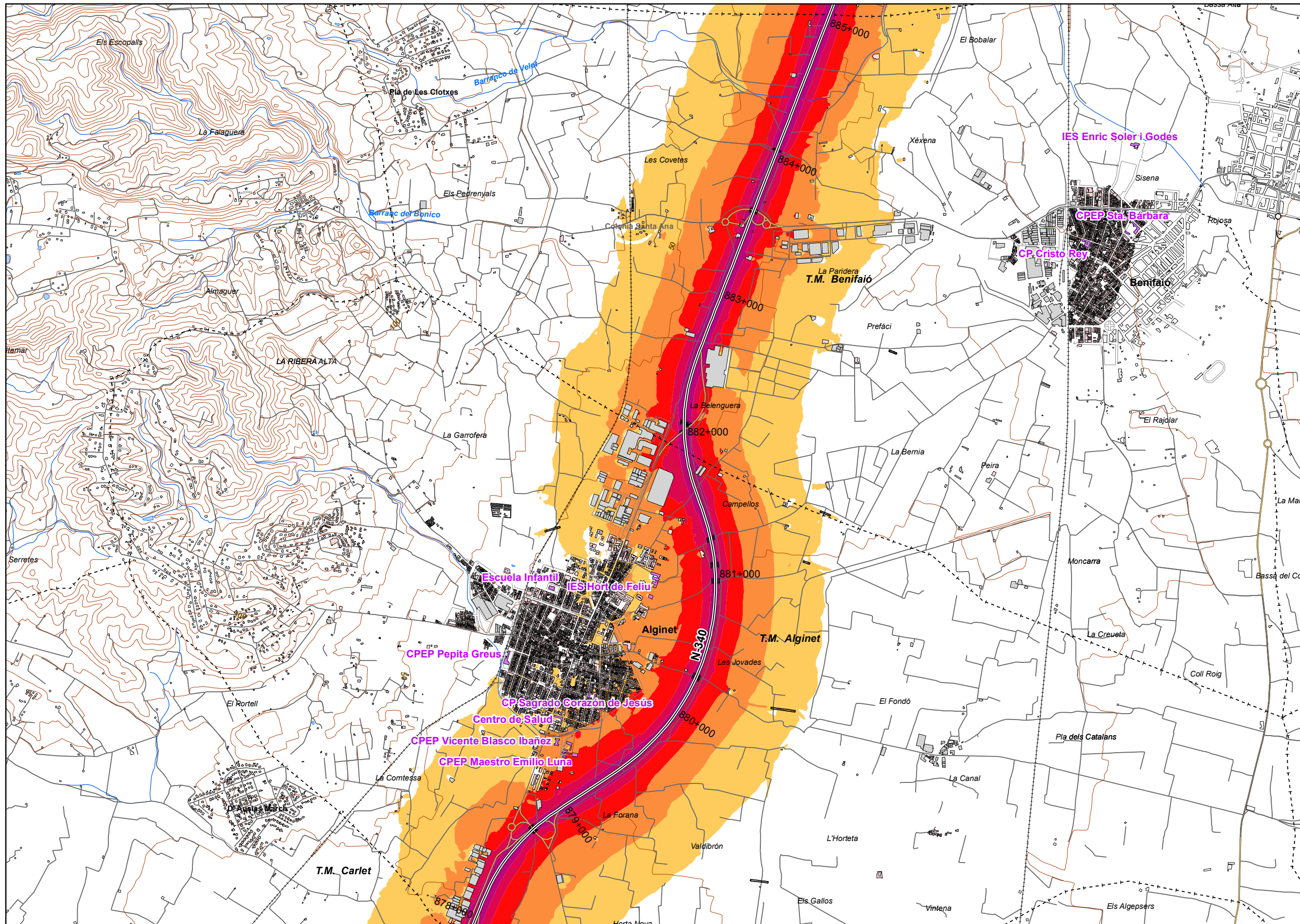
Tipos de edificio

Usos residenciales
Usos sanitarios o docentes
Usos industriales o comerciales

Elementos cartográficos

- Eje de la UME
- Viaductos
- Túneles
- Carreteras
- Otras vías
- FFCC
- Curva de nivel maestra
- Curva de nivel
- Hidrografía
- Límite de provincia
- Límite de municipio
- Otros elementos cartográficos





UNIDAD DE MAPA
46 N-340
(P.K. 844+900 - P.K. 889+870)

LEYENDA TEMÁTICA
Nivel sonoro (dB(A))

55-59	70-74
60-64	> 75
65-69	

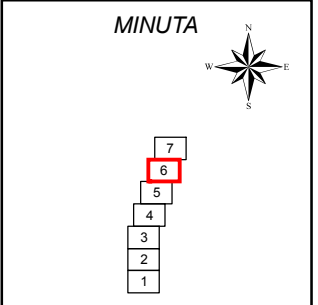
Barreras acústicas

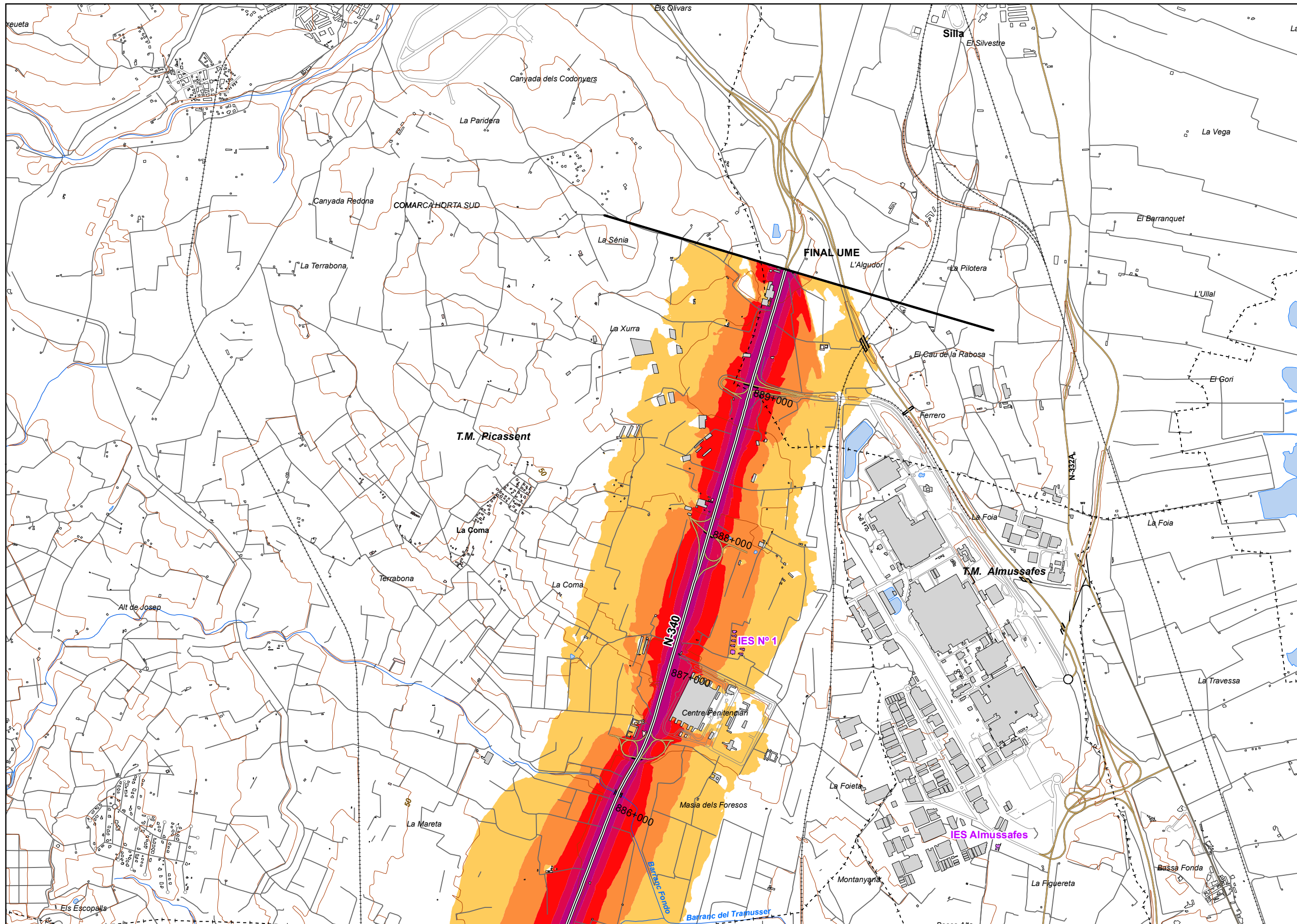
Tipos de edificio

Usos residenciales
Usos sanitarios o docentes
Usos industriales o comerciales

Elementos cartográficos

Eje de la UME
Viaductos
Túneles
Carreteras
Otras vías
FFCC
Curva de nivel maestra
Curva de nivel
Hidrografía
+ - + Límite de provincia
+ - - + Límite de municipio
Otros elementos cartográficos





UNIDAD DE MAPA
46 N-340
(P.K. 844+900 - P.K. 889+870)

LEYENDA TEMÁTICA
Nivel sonoro (dB(A))

55-59	70-74
60-64	> 75
65-69	

Barreras acústicas

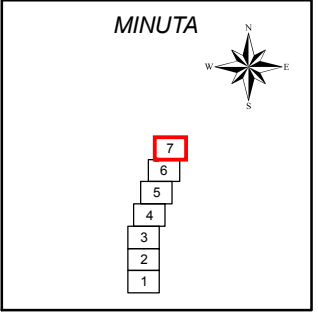
Pantalla acústica
Dique de tierra

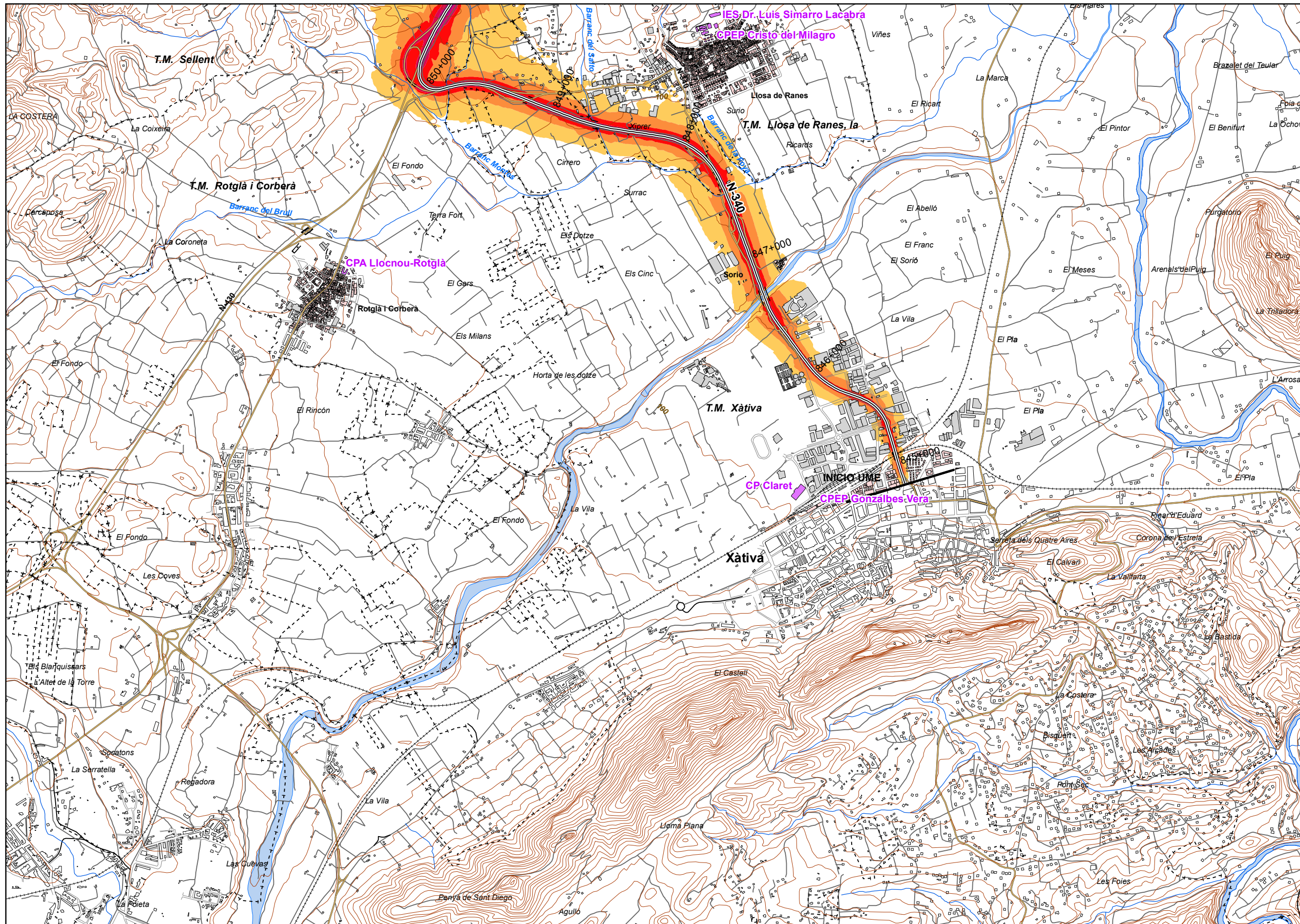
Tipos de edificio

Usos residencial
Usos sanitario o docente
Usos industrial o comercial

Elementos cartográficos

- Eje de la UME
- Viaductos
- Túneles
- Carreteras
- Otras vías
- FFCC
- Curva de nivel maestra
- Curva de nivel
- Hidrografía
- Limite de provincia
- Limite de municipio
- Otros elementos cartográficos





UNIDAD DE MAPA
46 N-340
(P.K. 844+900 - P.K. 889+870)

LEYENDA TEMÁTICA
Nivel sonoro (dB(A))

55-59	70-74
60-64	> 75
65-69	

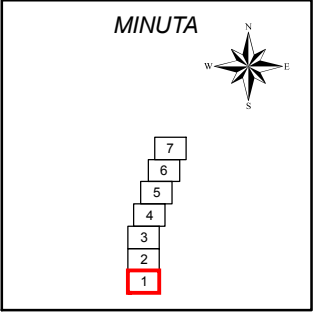
Barreras acústicas

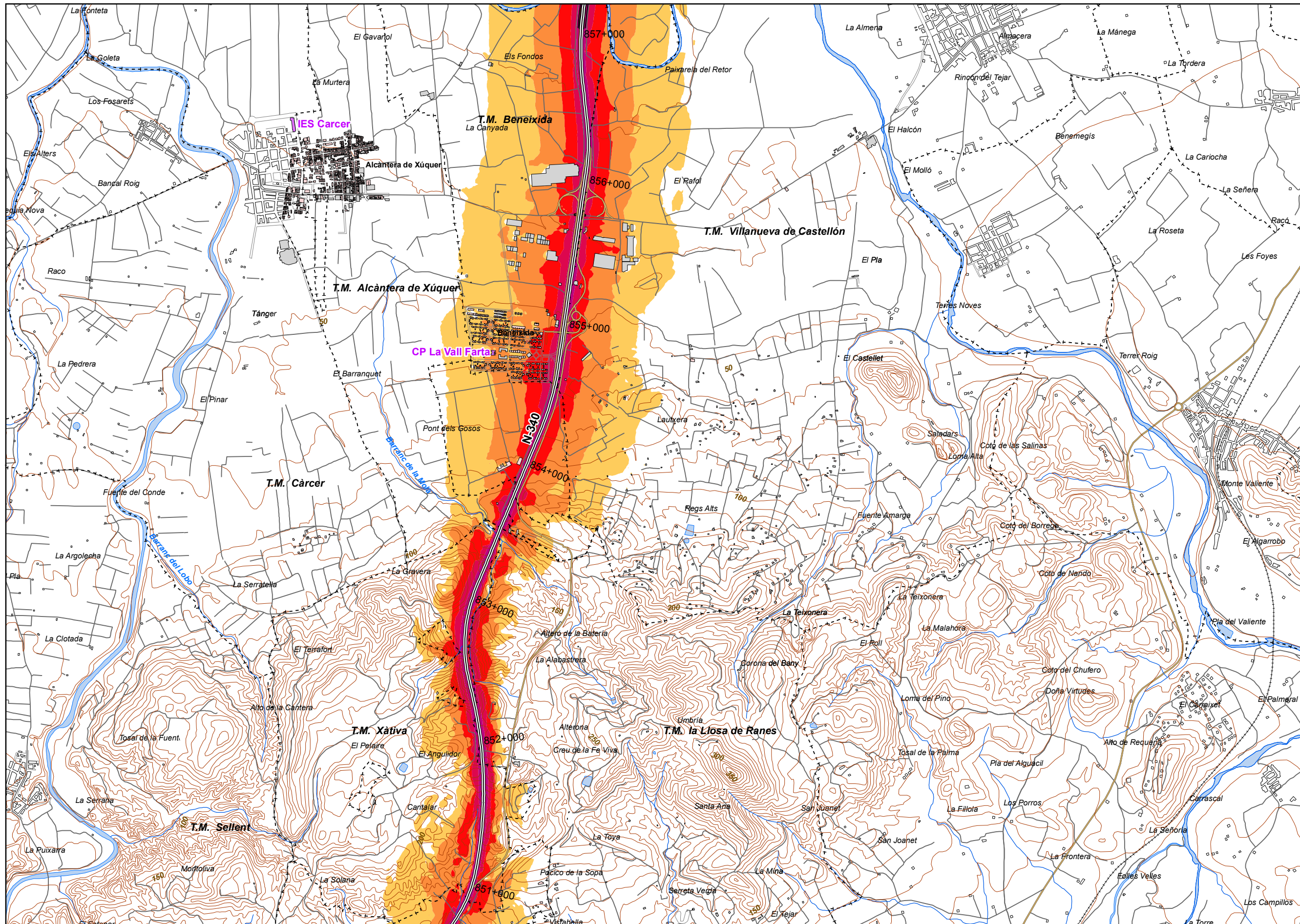
Tipos de edificio

Usos residenciales
Usos sanitarios o docentes
Usos industriales o comerciales

Elementos cartográficos

- Eje de la UME
- Viaductos
- Túneles
- Carreteras
- Otras vías
- FFCC
- Curva de nivel maestra
- Curva de nivel
- Hidrografía
- Límite de provincia
- Límite de municipio
- Otros elementos cartográficos





UNIDAD DE MAPA
46_N-340
(P.K. 844+900 - P.K. 889+870)

LEYENDA TEMÁTICA
Nivel sonoro (dB(A))

55-59	70-74
60-64	> 75
65-69	

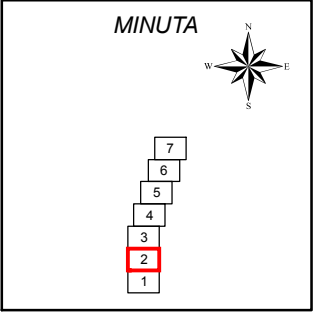
Barreras acústicas

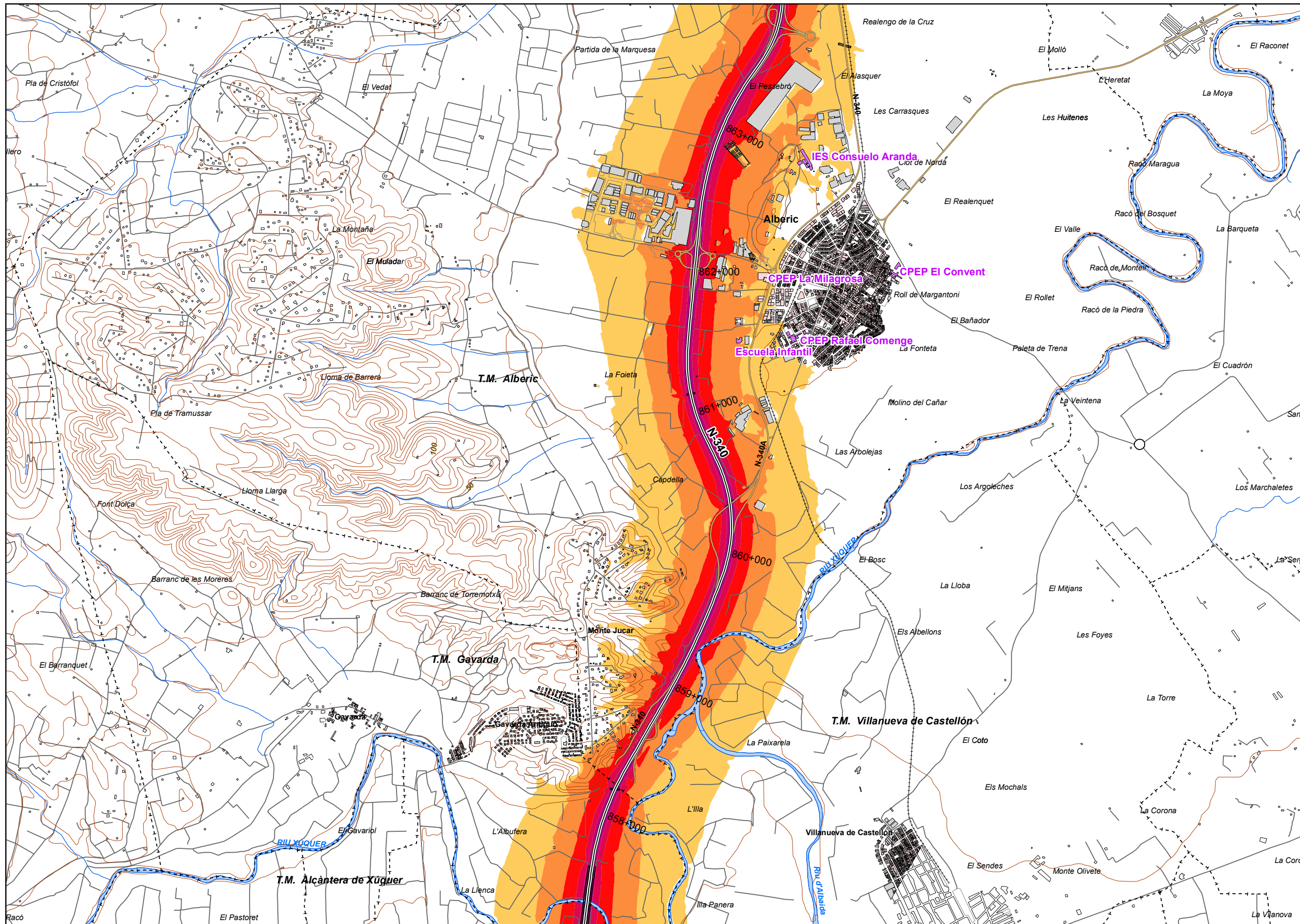
Tipos de edificio

Usos residenciales
Usos sanitarios o docentes
Usos industriales o comerciales

Elementos cartográficos

- Eje de la UME
- Viaductos
- Túneles
- Carreteras
- Otras vías
- FFCC
- Curva de nivel maestra
- Curva de nivel
- Hidrografía
- +--- Límite de provincia
- +---+--- Límite de municipio
- Otros elementos cartográficos





UNIDAD DE MAPA
46_N-340
(P.K. 844+900 - P.K. 889+870)

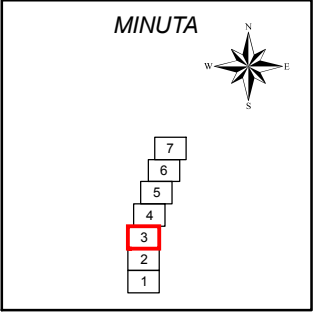
LEYENDA TEMÁTICA
Nivel sonoro (dB(A))

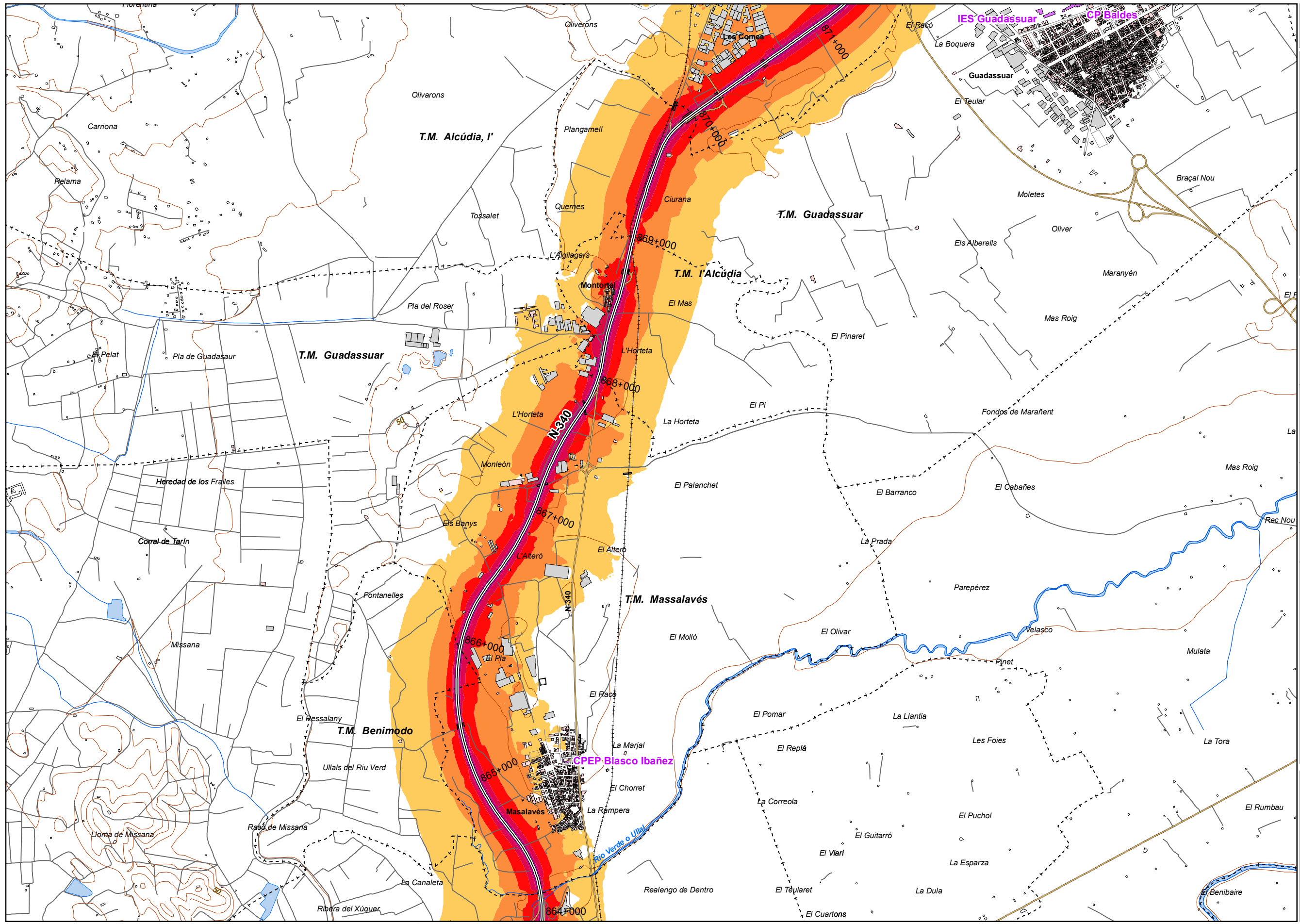
55-59	70-74
60-64	> 75
65-69	

Barreras acústicas

- Tipos de edificio**
- Usos residenciales
 - Usos sanitarios o docentes
 - Usos industriales o comerciales

- Elementos cartográficos**
- Eje de la UME
 - Viaductos
 - Túneles
 - Carreteras
 - Otras vías
 - FFCC
 - Curva de nivel maestra
 - Curva de nivel
 - Hidrografía
 - Límite de provincia
 - Límite de municipio
 - Otros elementos cartográficos





UNIDAD DE MAPA
46_N-340
(P.K. 844+900 - P.K. 889+870)

LEYENDA TEMÁTICA
Nivel sonoro (dB(A))

55-59	70-74
60-64	> 75
65-69	

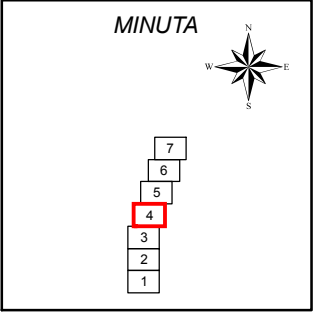
Barreras acústicas

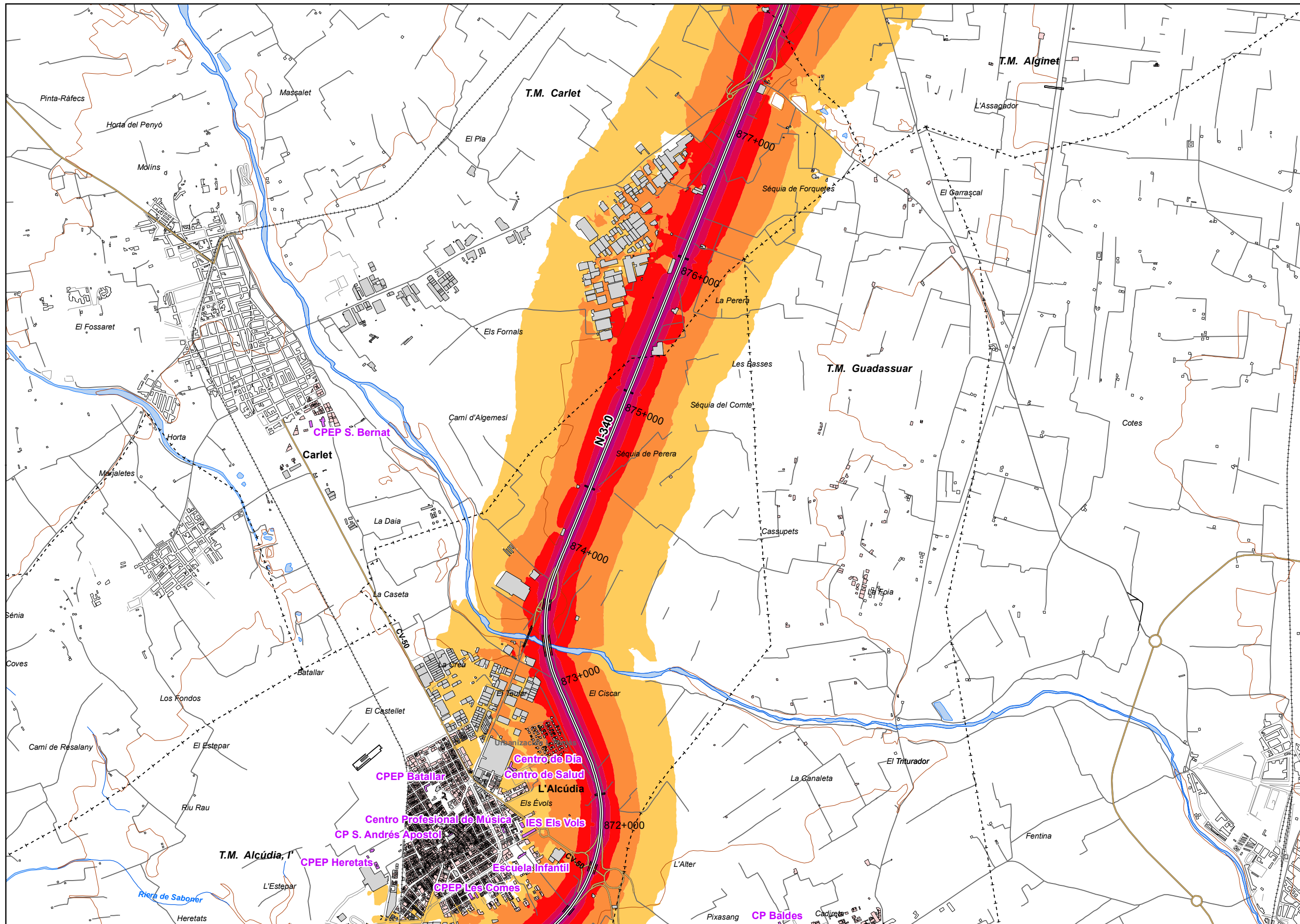
Tipos de edificio

Usos residenciales
Usos sanitarios o docentes
Usos industriales o comerciales

Elementos cartográficos

- Eje de la UME
- Viaductos
- Túneles
- Carreteras
- Otras vías
- FFCC
- Curva de nivel maestra
- Curva de nivel
- Hidrografía
- Límite de provincia
- Límite de municipio
- Otros elementos cartográficos





UNIDAD DE MAPA
46_N-340
(P.K. 844+900 - P.K. 889+870)

LEYENDA TEMÁTICA
Nivel sonoro (dB(A))

55-59	70-74
60-64	> 75
65-69	

Barreras acústicas

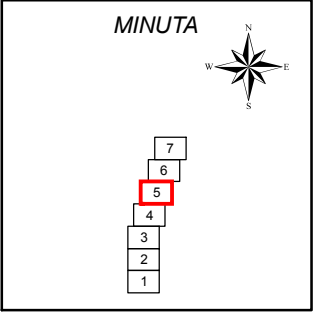
Pantalla acústica
Dique de tierra

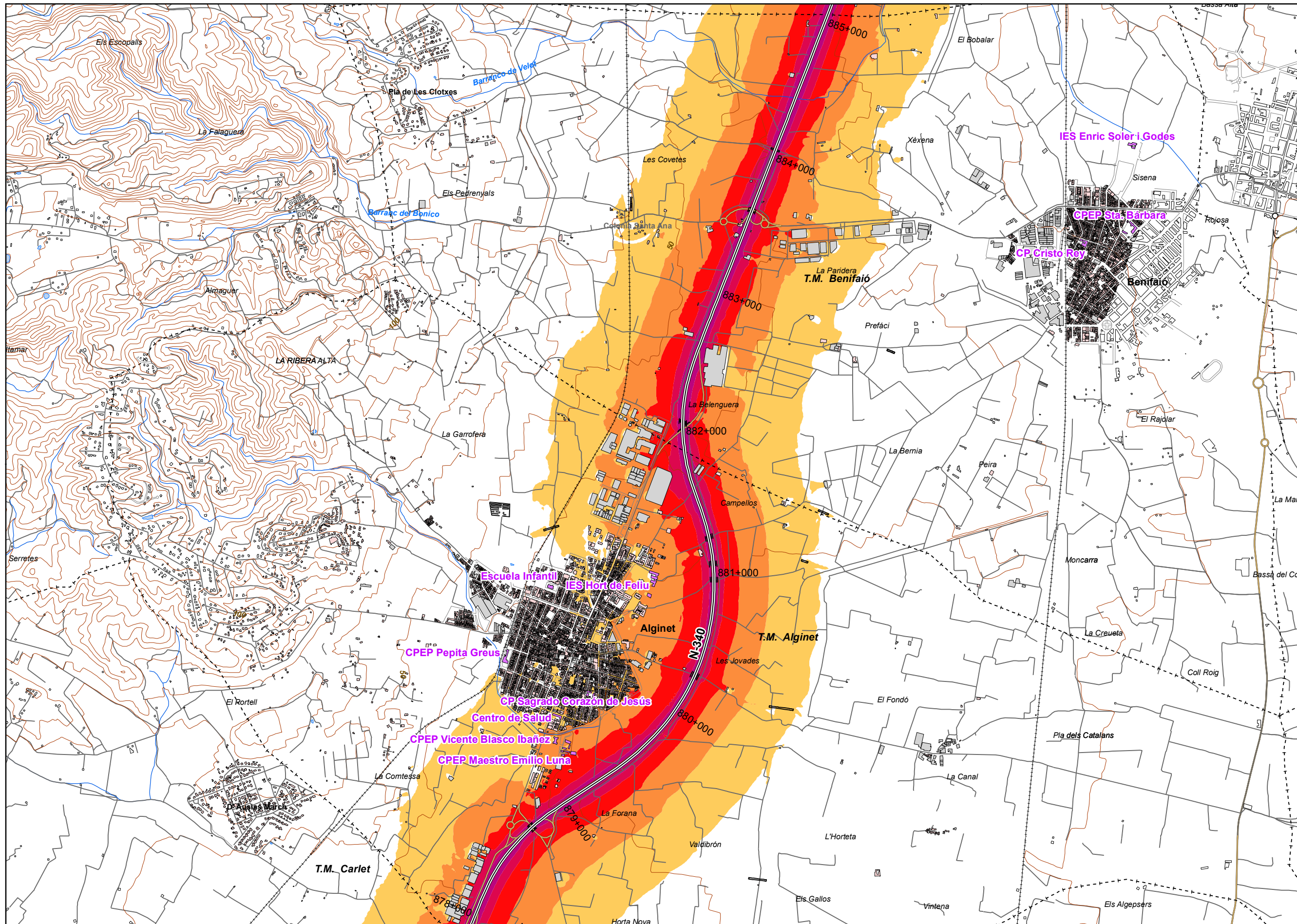
Tipos de edificio

Usos residenciales
Usos sanitarios o docentes
Usos industriales o comerciales

Elementos cartográficos

- Eje de la UME
- Viaductos
- Túneles
- Carreteras
- Otras vías
- FFCC
- Curva de nivel maestra
- Curva de nivel
- Hidrografía
- Límite de provincia
- Límite de municipio
- Otros elementos cartográficos





UNIDAD DE MAPA
46 N-340
(P.K. 844+900 - P.K. 889+870)

LEYENDA TEMÁTICA
Nivel sonoro (dB(A))

55-59	70-74
60-64	> 75
65-69	

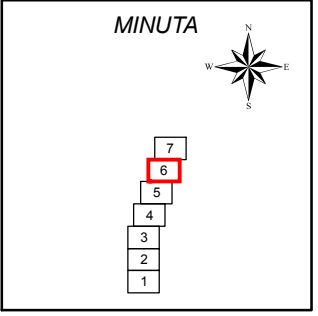
Barreras acústicas

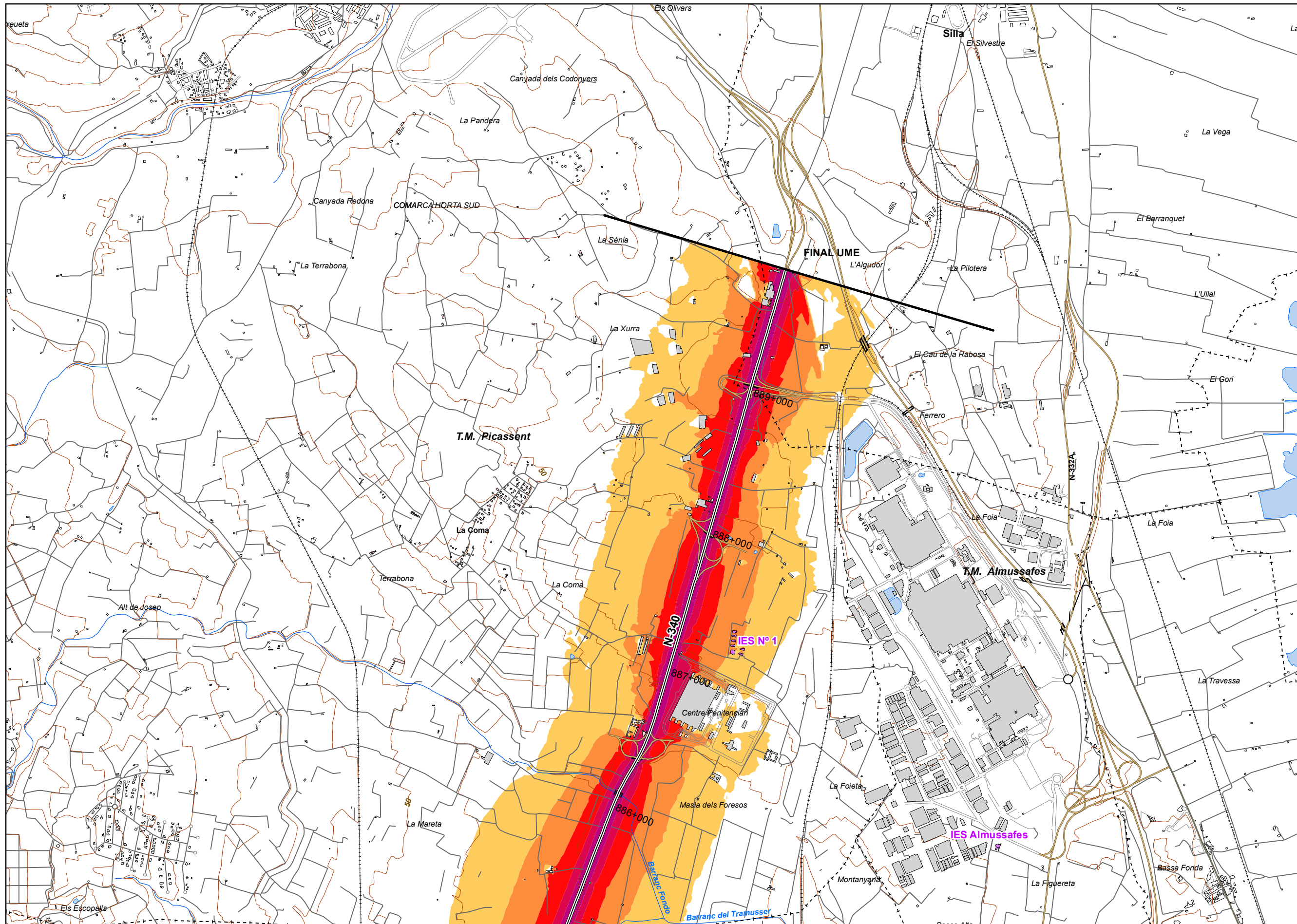
Tipos de edificio

Usos residencial
Usos sanitario o docente
Usos industrial o comercial

Elementos cartográficos

Eje de la UME
Viaductos
Túneles
Carreteras
Otras vías
FFCC
Curva de nivel maestra
Curva de nivel
Hidrografía
+ - + Límite de provincia
+ - - + Límite de municipio
Otros elementos cartográficos





UNIDAD DE MAPA
46_N-340
(P.K. 844+900 - P.K. 889+870)

LEYENDA TEMÁTICA
Nivel sonoro (dB(A))

55-59	70-74
60-64	> 75
65-69	

Barreras acústicas

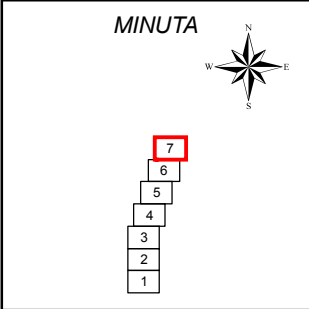
Pantalla acústica
Dique de tierra

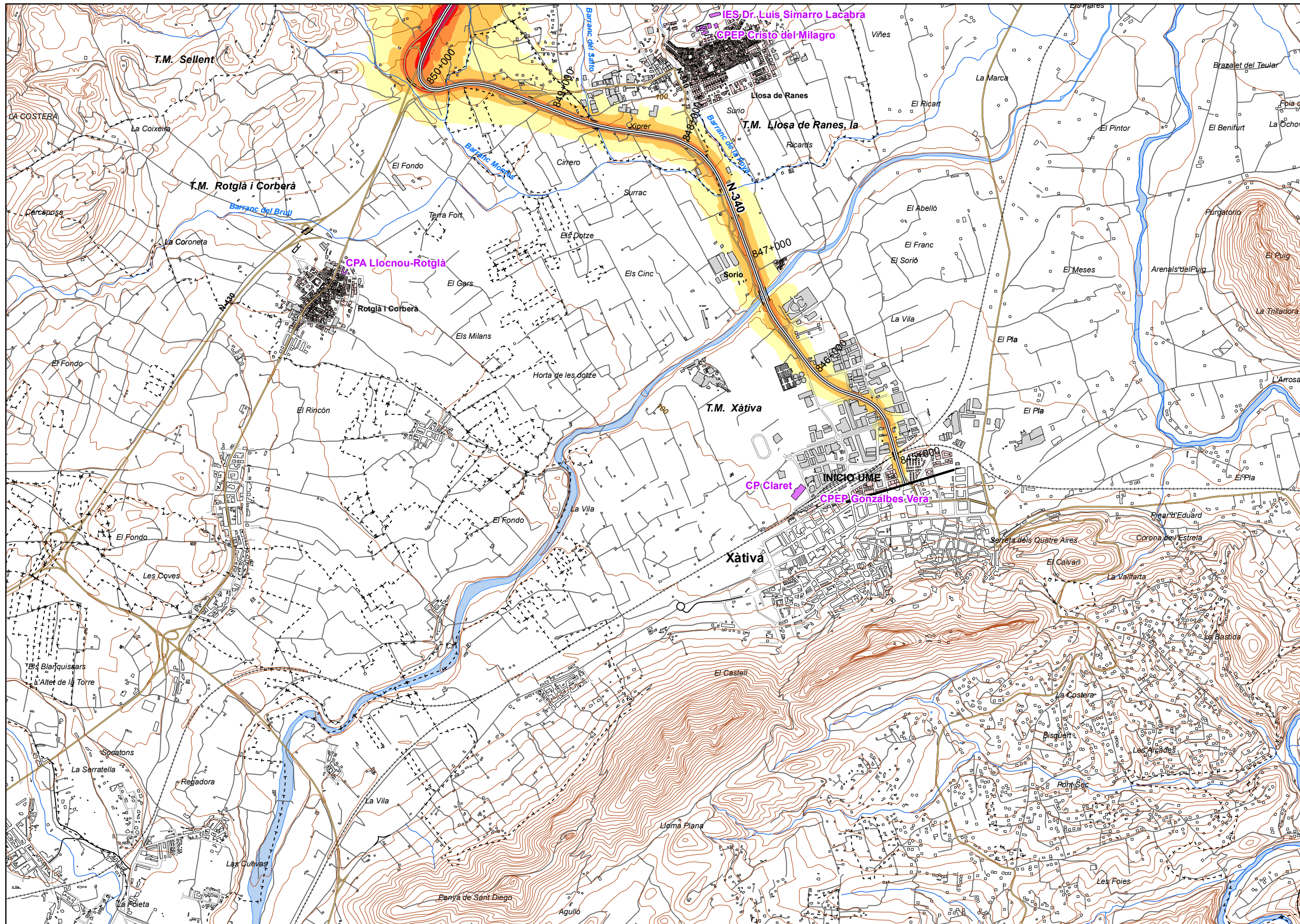
Tipos de edificio

Usos residenciales
Usos sanitarios o docentes
Usos industriales o comerciales

Elementos cartográficos

- Eje de la UME
- Viaductos
- Túneles
- Carreteras
- Otras vías
- FFCC
- Curva de nivel maestra
- Curva de nivel
- Hidrografía
- Límite de provincia
- Límite de municipio
- Otros elementos cartográficos





UNIDAD DE MAPA
46 N-340
(P.K. 844+900 - P.K. 889+870)

LEYENDA TEMÁTICA
Nivel sonoro (dB(A))

50-54	65-69
55-59	> 70
60-64	

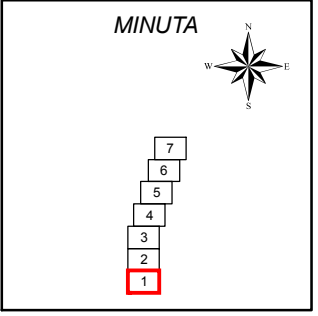
Barreras acústicas

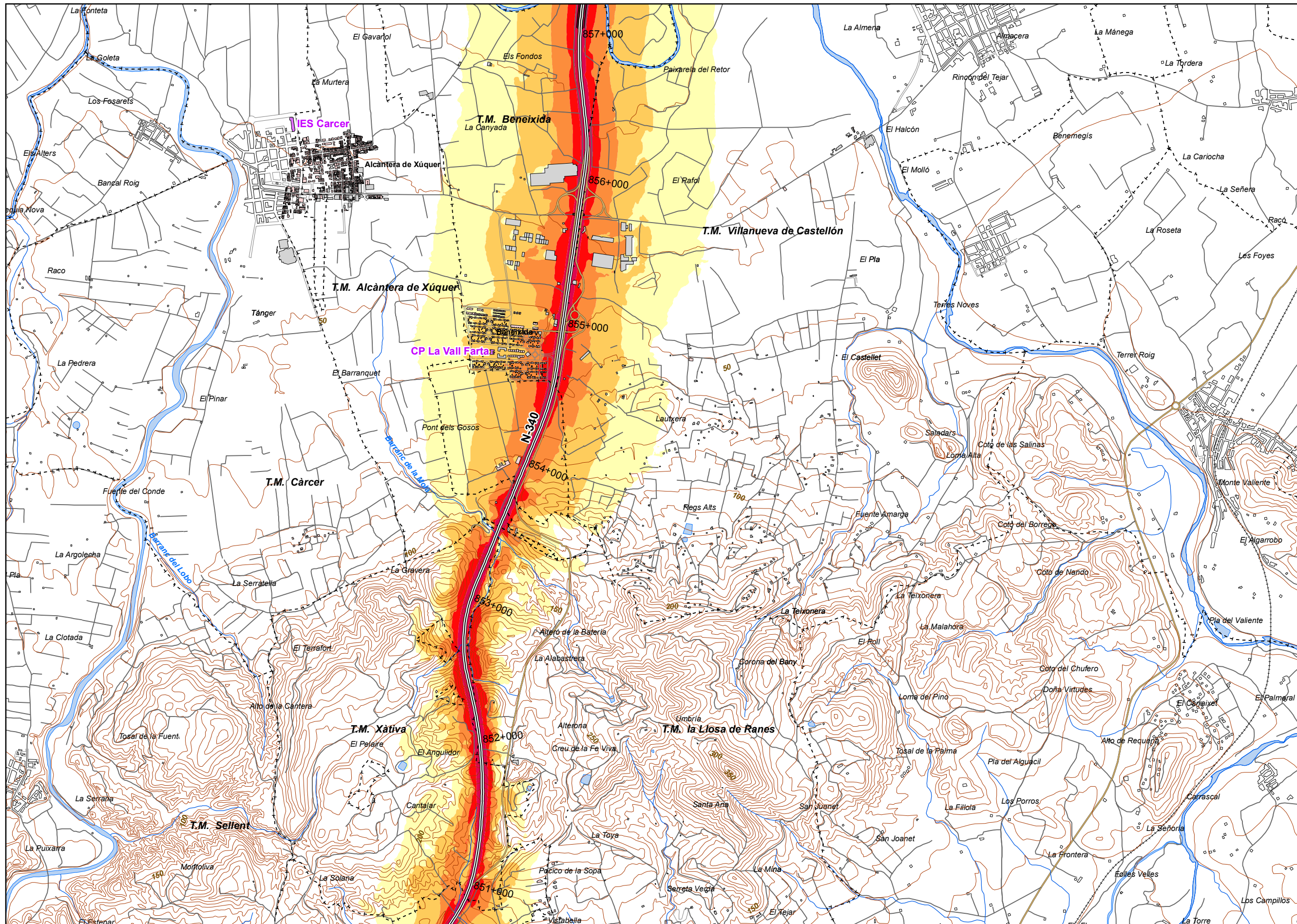
Tipos de edificio

- Usos residenciales
- Usos sanitarios o docentes
- Usos industriales o comerciales

Elementos cartográficos

- Eje de la UME
- Viaductos
- Túneles
- Carreteras
- Otras vías
- FFCC
- Curva de nivel maestra
- Curva de nivel
- Hidrografía
- Límite de provincia
- Límite de municipio
- Otros elementos cartográficos





UNIDAD DE MAPA
46_N-340
(P.K. 844+900 - P.K. 889+870)

LEYENDA TEMÁTICA
Nivel sonoro (dB(A))

50-54	65-69
55-59	> 70
60-64	

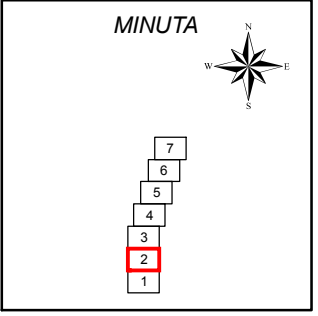
Barreras acústicas

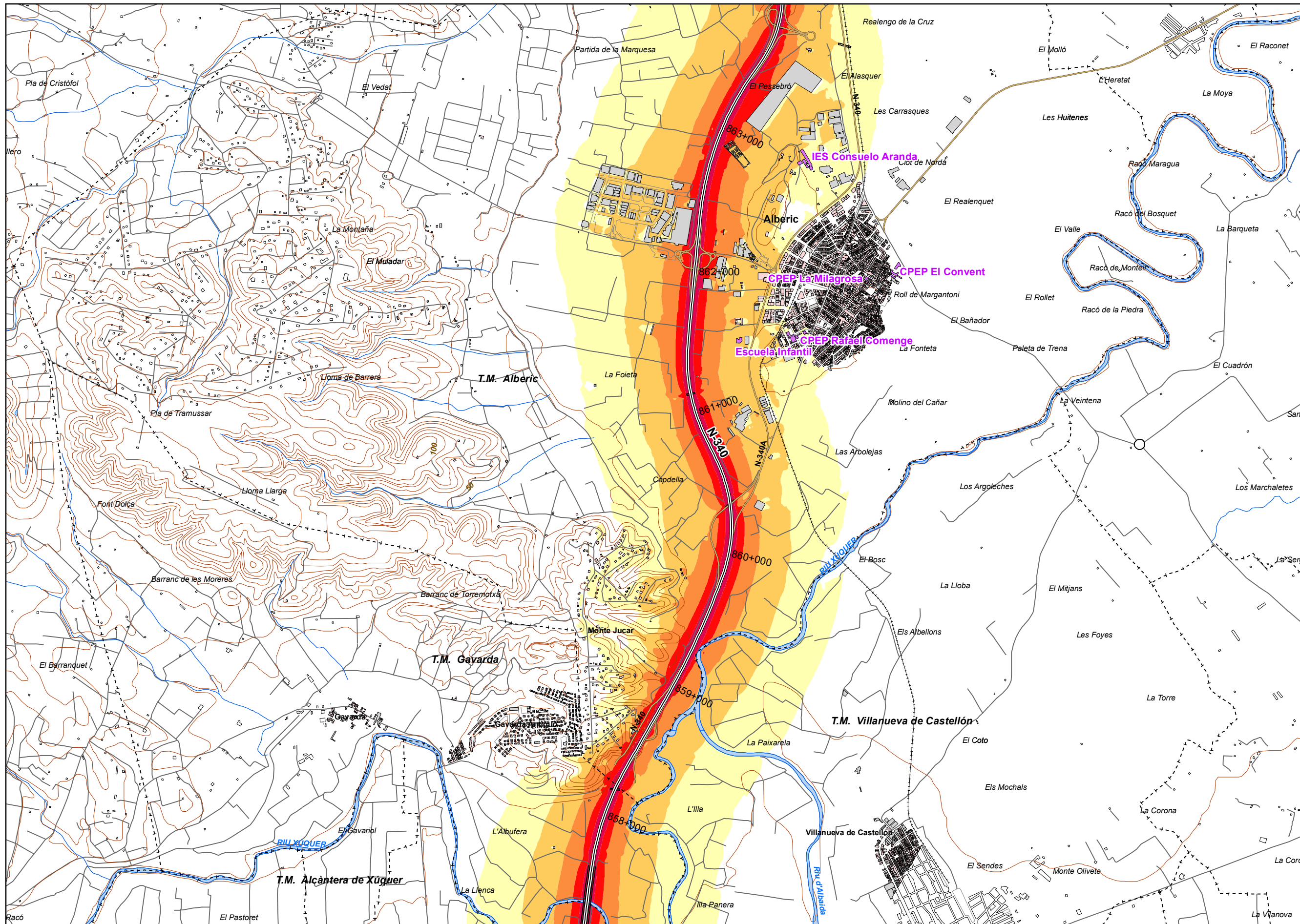
Tipos de edificio

[Pink box]	Uso residencial
[Purple box]	Uso sanitario o docente
[Grey box]	Uso industrial o comercial

Elementos cartográficos

[Double line symbol]	Eje de la UME
[Line with cross-ticks symbol]	Viaductos
[Line with cross-ticks symbol]	Túneles
[Line with cross-ticks symbol]	Carreteras
[Line with cross-ticks symbol]	Otras vías
[Line with cross-ticks symbol]	FFCC
[Orange line symbol]	Curva de nivel maestra
[Brown line symbol]	Curva de nivel
[Blue line symbol]	Hidrografía
[Dashed line symbol]	Límite de provincia
[Dotted line symbol]	Límite de municipio
[Grey line symbol]	Otros elementos cartográficos





UNIDAD DE MAPA
 46_N-340
 (P.K. 844+900 - P.K. 889+870)

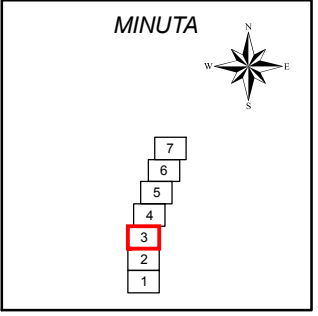
LEYENDA TEMÁTICA
 Nivel sonoro (dB(A))

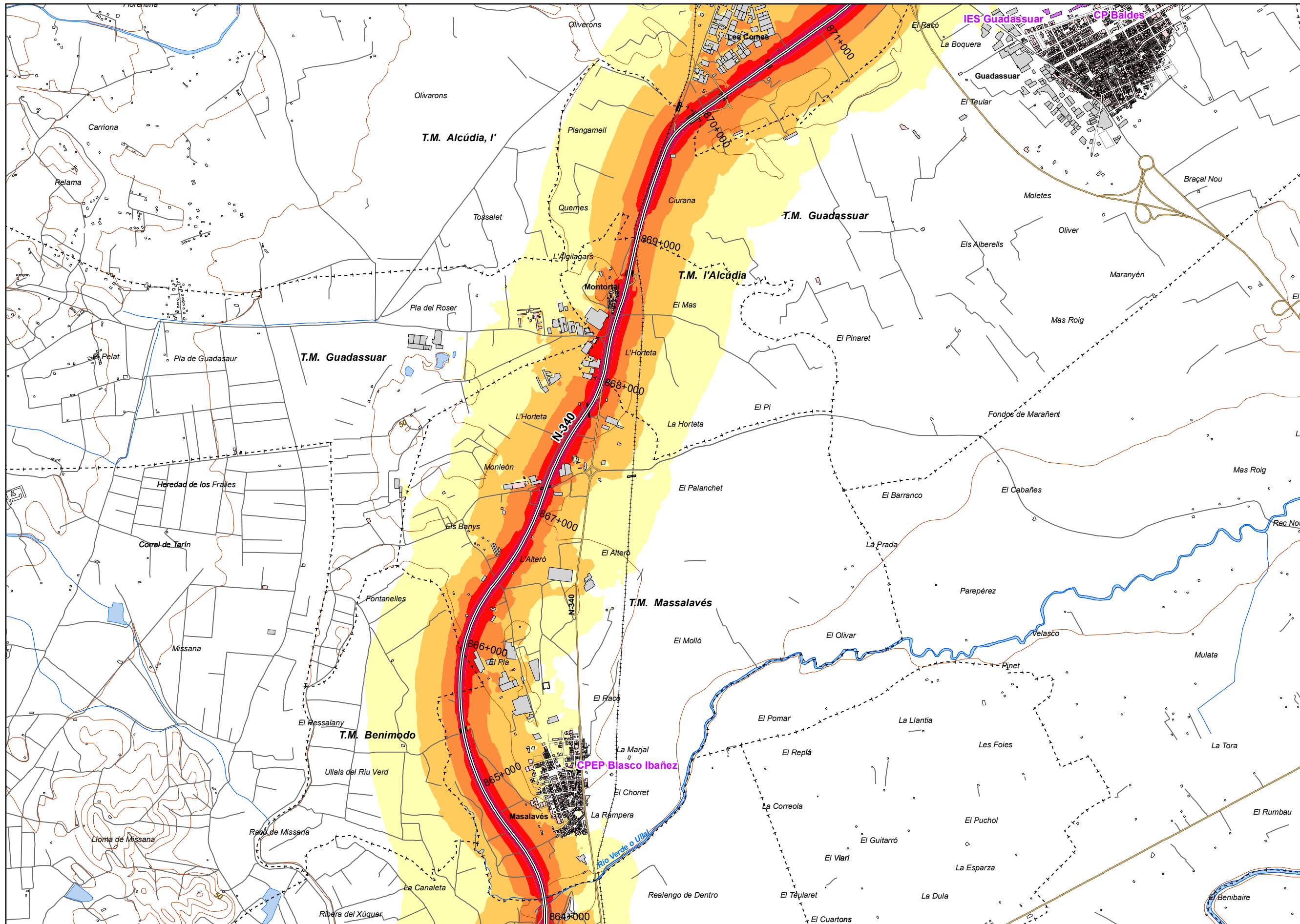
50-54	65-69
55-59	> 70
60-64	

- Barreras acústicas**
- Pantalla acústica
 - Dique de tierra

- Tipos de edificio**
- Usos residencial
 - Usos sanitario o docente
 - Usos industrial o comercial

- Elementos cartográficos**
- Eje de la UME
 - Viaductos
 - Túneles
 - Carreteras
 - Otras vías
 - FFCC
 - Curva de nivel maestra
 - Curva de nivel
 - Hidrografía
 - +--- Límite de provincia
 - +---+--- Límite de municipio
 - Otros elementos cartográficos





UNIDAD DE MAPA
46_N-340
(P.K. 844+900 - P.K. 889+870)

LEYENDA TEMÁTICA
Nivel sonoro (dB(A))

50-54	65-69
55-59	> 70
60-64	

Barreras acústicas

Pantalla acústica

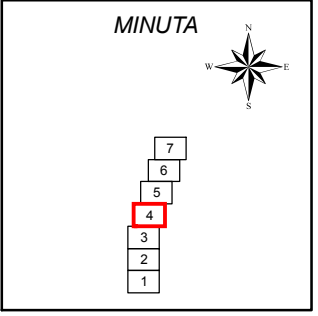
Dique de tierra

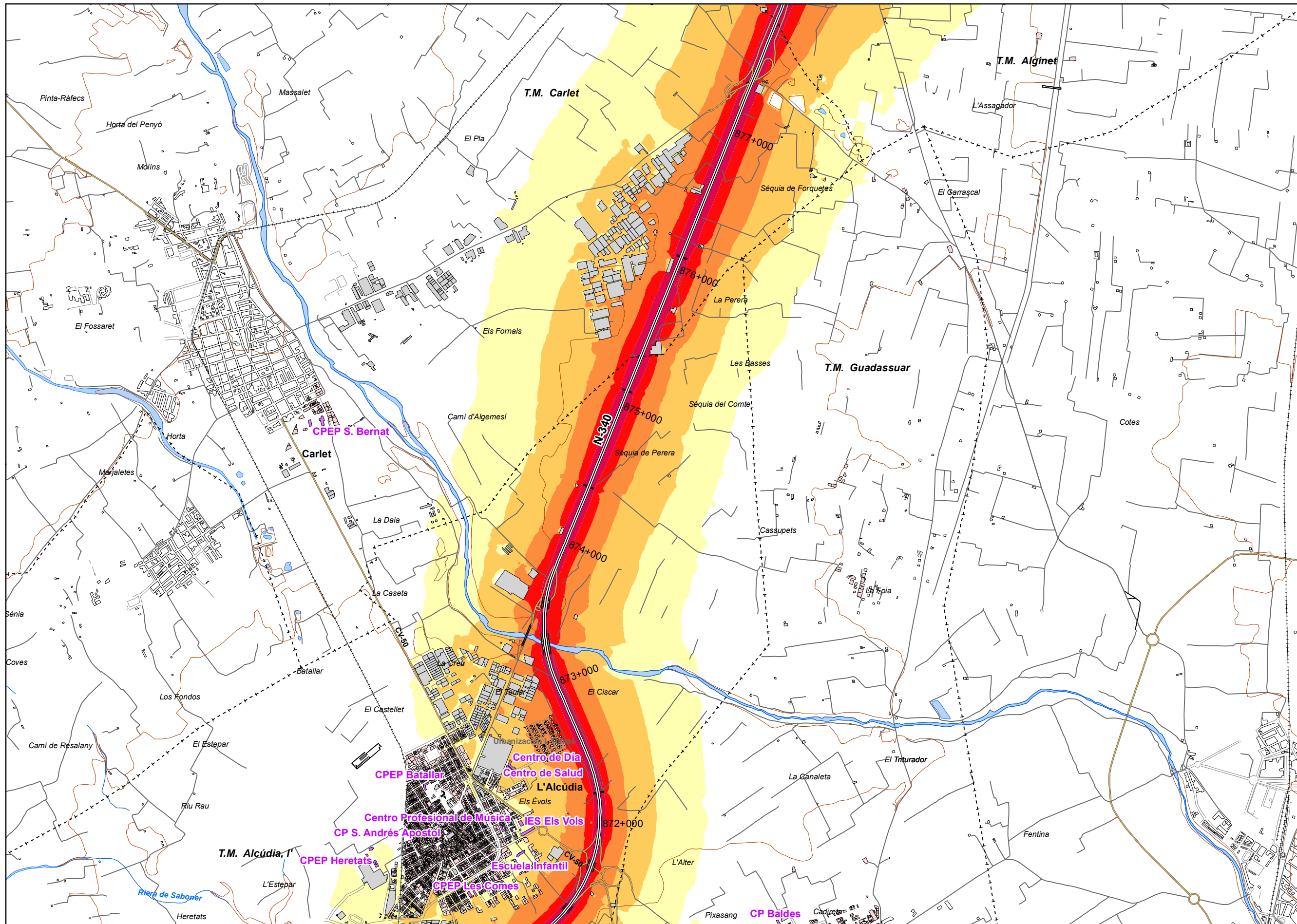
Tipos de edificio

Usos residenciales
Usos sanitarios o docentes
Usos industriales o comerciales

Elementos cartográficos

Eje de la UME
Viaductos
Túneles
Carreteras
Otras vías
FFCC
Curva de nivel maestra
Curva de nivel
Hidrografía
+ - + Límite de provincia
+ - - + Límite de municipio
Otros elementos cartográficos





UNIDAD DE MAPA
46_N-340
(P.K. 844+900 - P.K. 889+870)

LEYENDA TEMÁTICA
Nivel sonoro (dB(A))

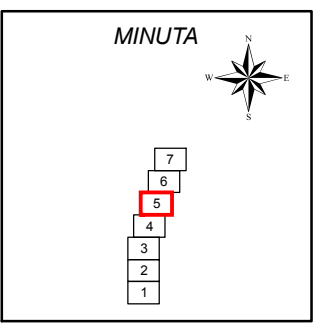
50-54	65-69
55-59	> 70
60-64	

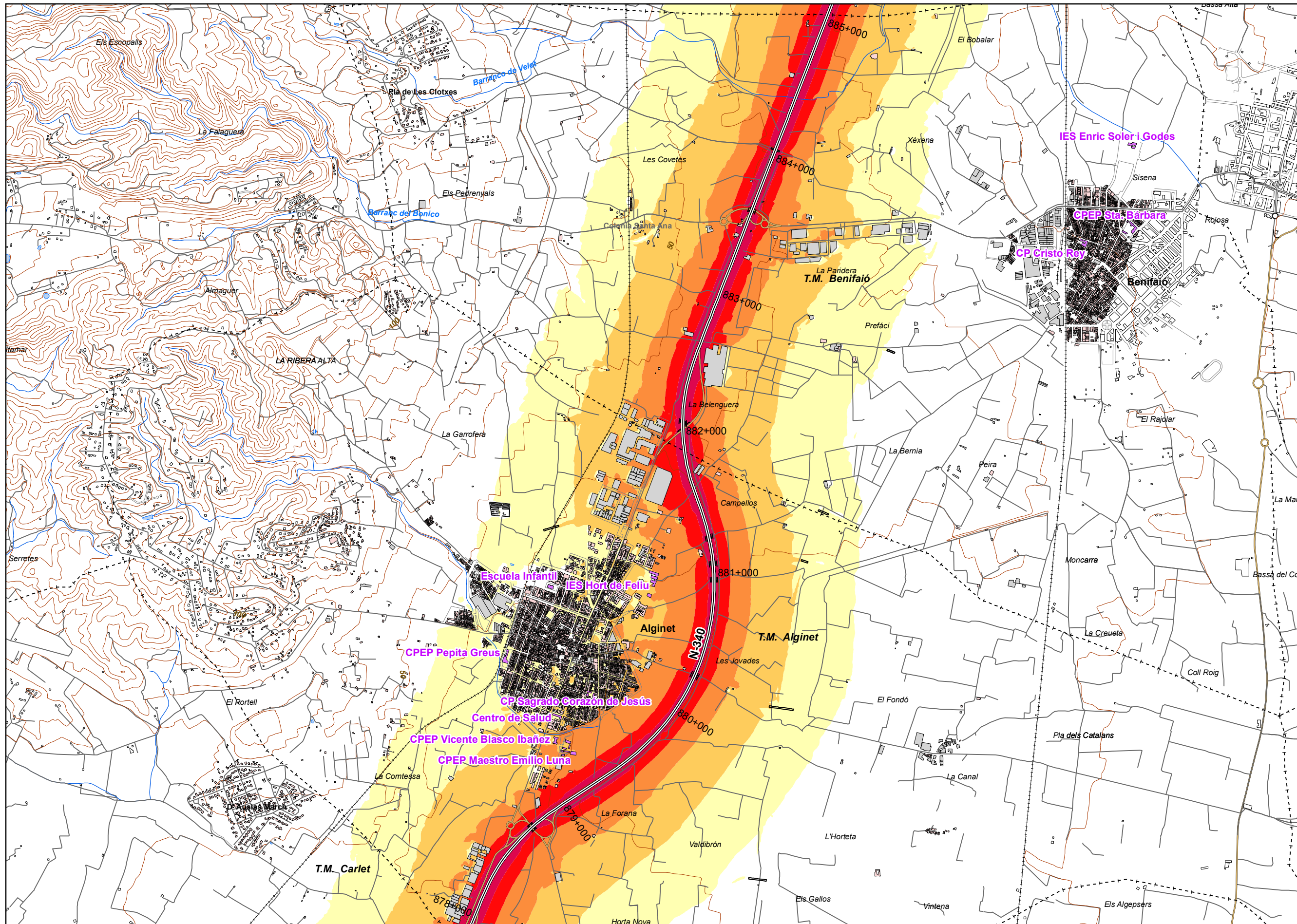
Barreras acústicas

- Pantalla acústica
- Dique de tierra

- Tipos de edificio**
- Usos residencial
 - Usos sanitario o docente
 - Usos industrial o comercial

- Elementos cartográficos**
- Eje de la UME
 - Viaductos
 - Túneles
 - Carreteras
 - Otras vías
 - FFCC
 - Curva de nivel maestra
 - Curva de nivel
 - Hidrografía
 - Límite de provincia
 - Límite de municipio
 - Otros elementos cartográficos





UNIDAD DE MAPA
46 N-340
(P.K. 844+900 - P.K. 889+870)

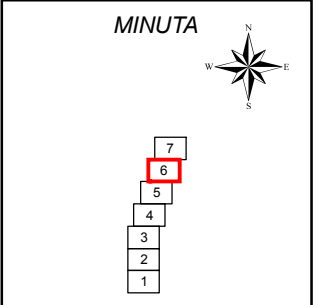
LEYENDA TEMÁTICA
Nivel sonoro (dB(A))

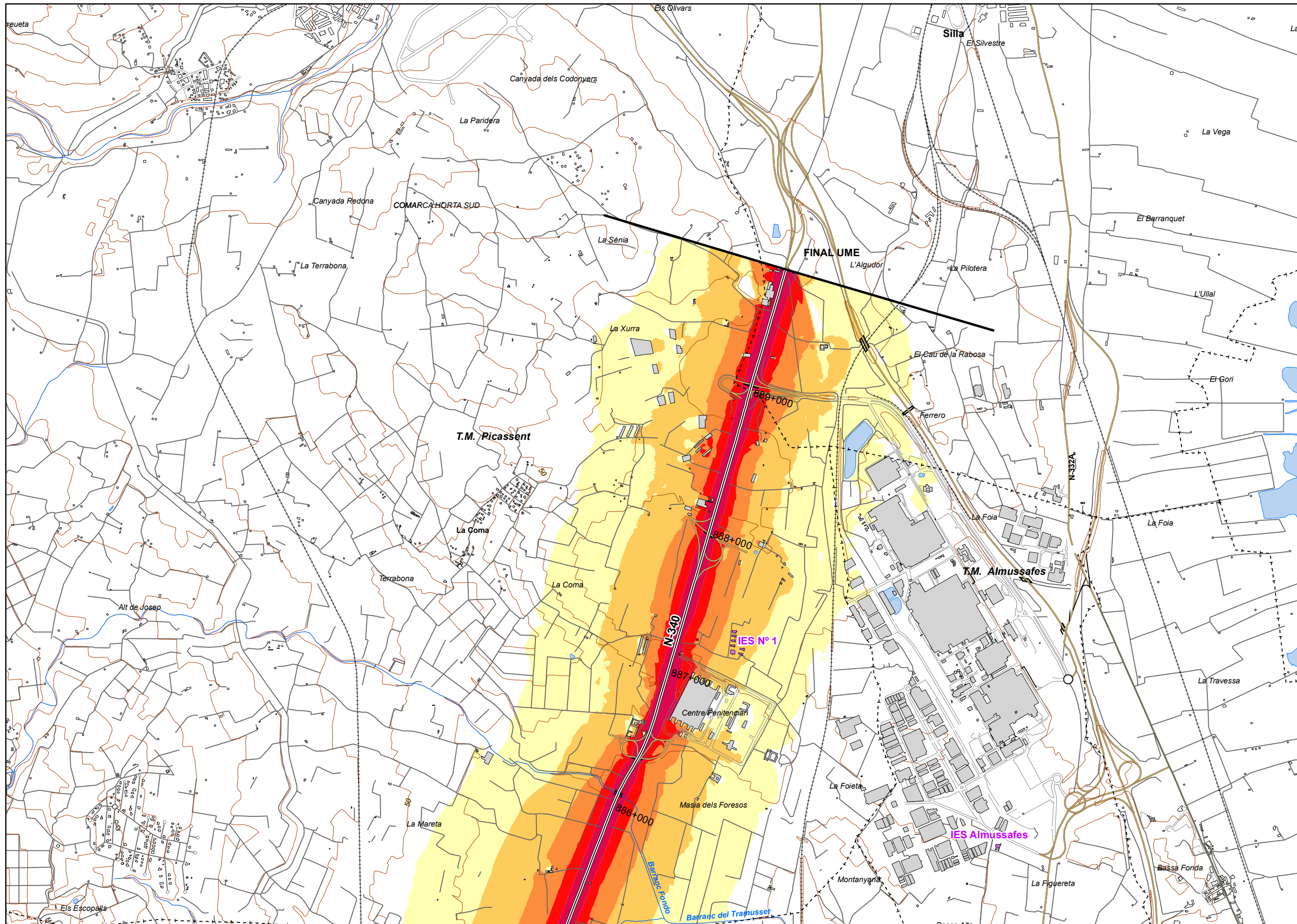
50-54	65-69
55-59	> 70
60-64	

Barreras acústicas

- Tipos de edificio**
- Usos residenciales
 - Usos sanitarios o docentes
 - Usos industriales o comerciales

- Elementos cartográficos**
- Eje de la UME
 - Viaductos
 - Túneles
 - Carreteras
 - Otras vías
 - FFCC
 - Curva de nivel maestra
 - Curva de nivel
 - Hidrografía
 - Límite de provincia
 - Límite de municipio
 - Otros elementos cartográficos





UNIDAD DE MAPA
46_N-340
(P.K. 844+900 - P.K. 889+870)

LEYENDA TEMÁTICA
Nivel sonoro (dB(A))

50-54	65-69
55-59	> 70
60-64	

Barreras acústicas

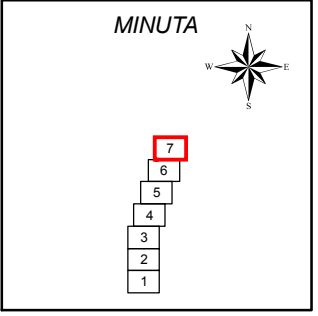
Pantalla acústica
Dique de tierra

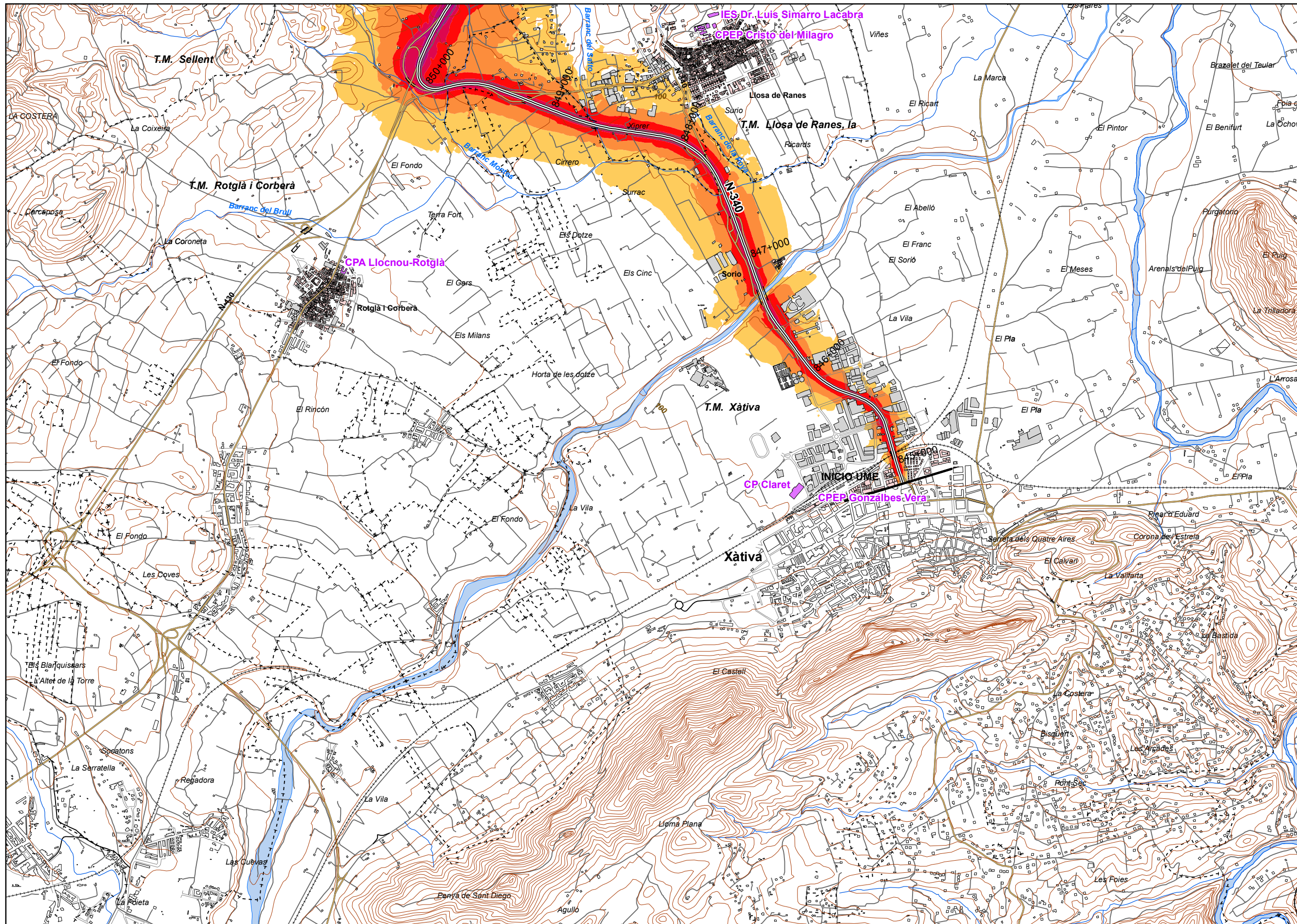
Tipos de edificio

Usos residencial
Usos sanitario o docente
Usos industrial o comercial

Elementos cartográficos

- Eje de la UME
- Viaductos
- Túneles
- Carreteras
- Otras vías
- FFCC
- Curva de nivel maestra
- Curva de nivel
- Hidrografía
- Limite de provincia
- Limite de municipio
- Otros elementos cartográficos





UNIDAD DE MAPA
46 N-340
(P.K. 844+900 - P.K. 889+870)

LEYENDA TEMÁTICA
Nivel sonoro (dB(A))

55-59	70-74
60-64	> 75
65-69	

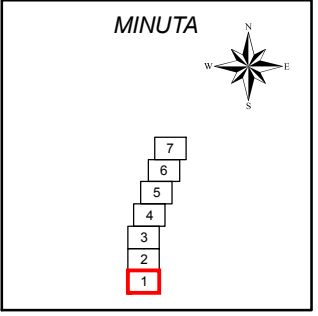
Barreras acústicas

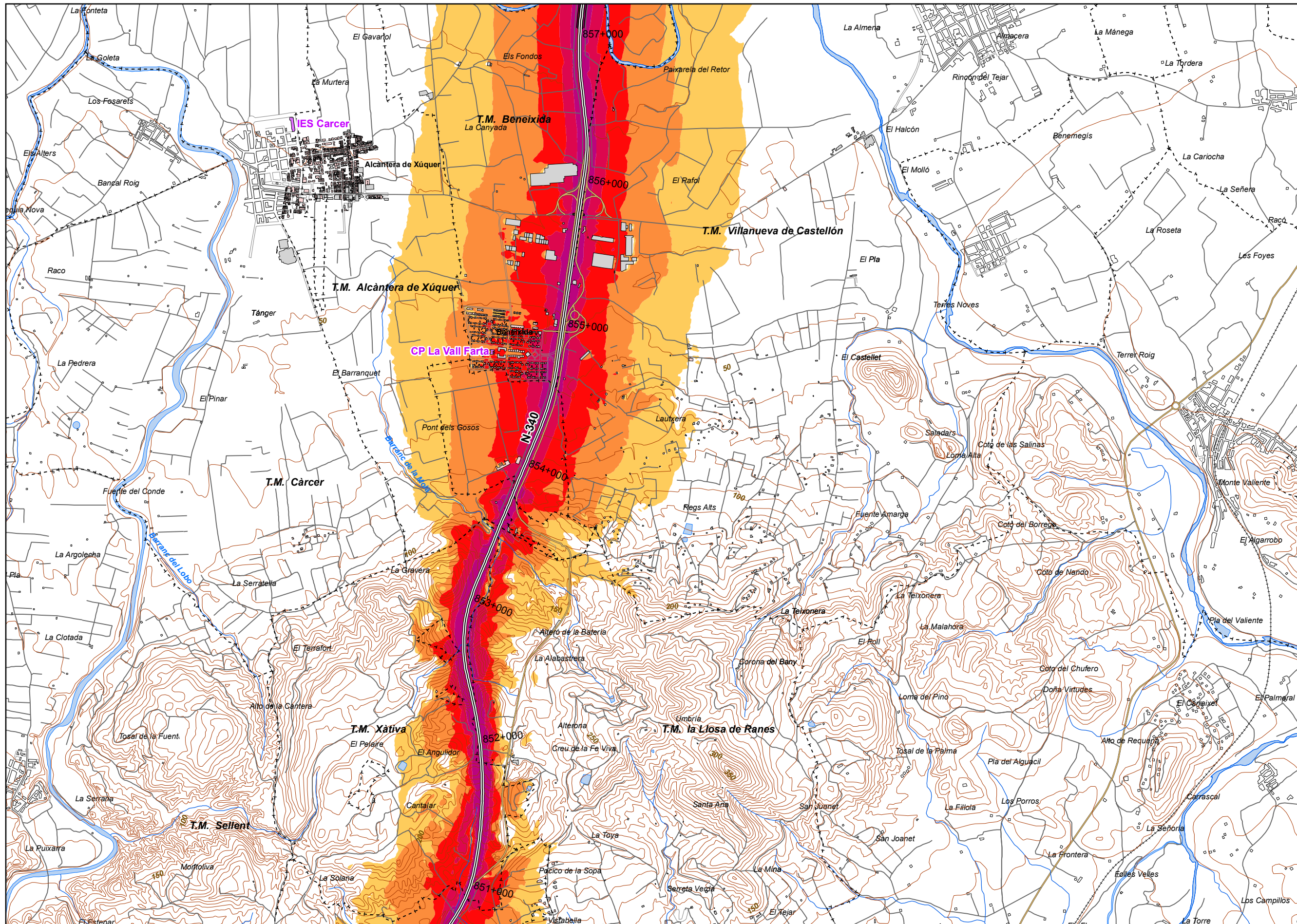
Tipos de edificio

Usos residenciales
Usos sanitarios o docentes
Usos industriales o comerciales

Elementos cartográficos

- Eje de la UME
- Viaductos
- Túneles
- Carreteras
- Otras vías
- FFCC
- Curva de nivel maestra
- Curva de nivel
- Hidrografía
- Límite de provincia
- Límite de municipio
- Otros elementos cartográficos





UNIDAD DE MAPA
46_N-340
(P.K. 844+900 - P.K. 889+870)

LEYENDA TEMÁTICA
Nivel sonoro (dB(A))

55-59	70-74
60-64	> 75
65-69	

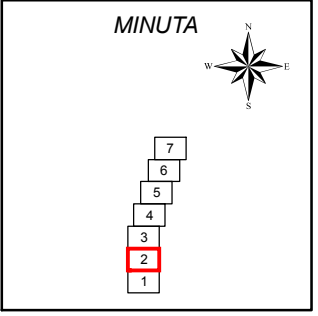
Barreras acústicas

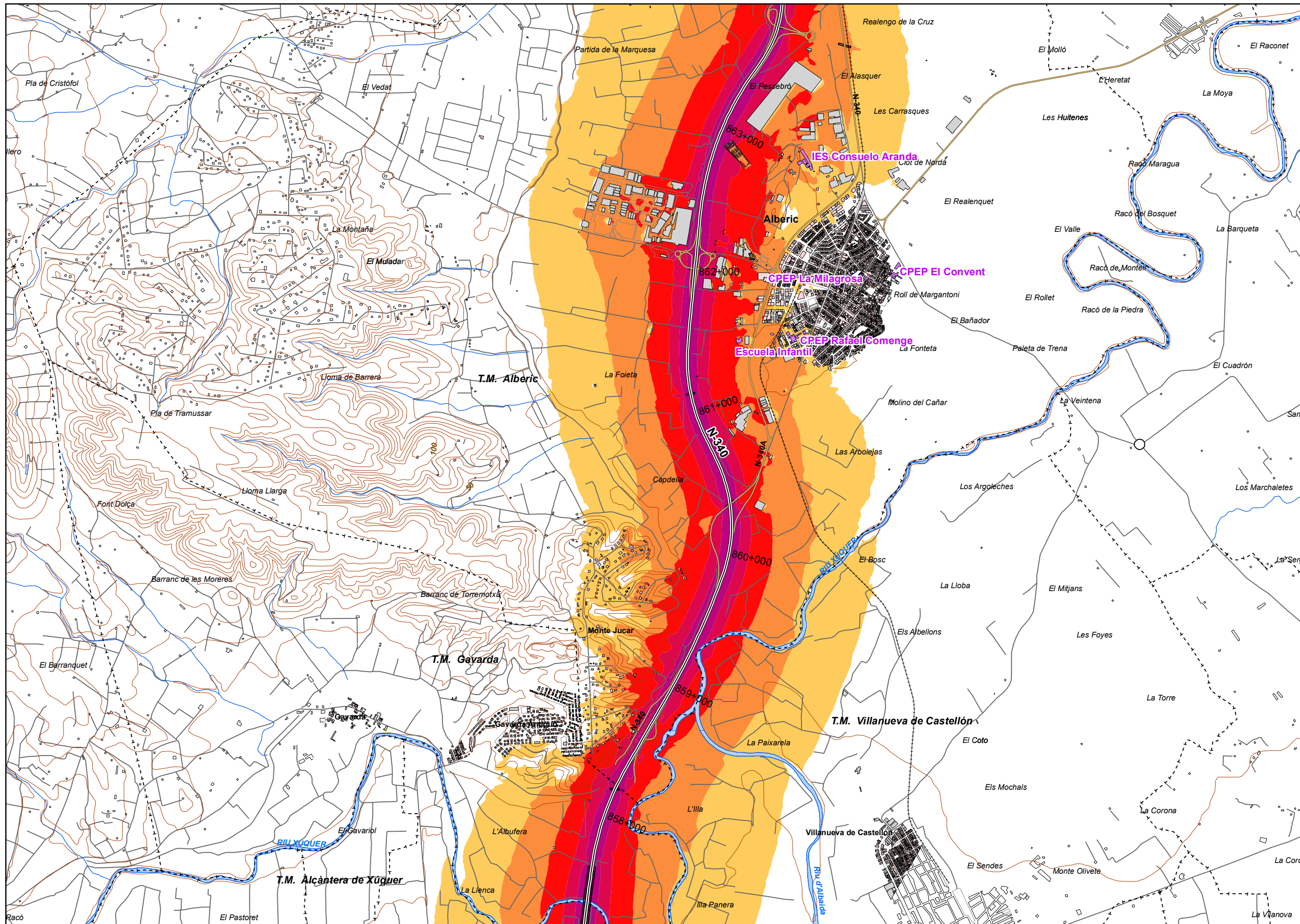
Tipos de edificio

Usos residenciales
Usos sanitarios o docentes
Usos industriales o comerciales

Elementos cartográficos

- Eje de la UME
- Viaductos
- Túneles
- Carreteras
- Otras vías
- FFCC
- Curva de nivel maestra
- Curva de nivel
- Hidrografía
- +--- Límite de provincia
- +---+--- Límite de municipio
- Otros elementos cartográficos





UNIDAD DE MAPA
46_N-340
(P.K. 844+900 - P.K. 889+870)

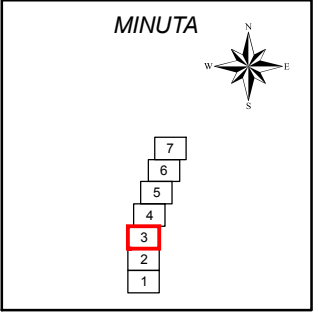
LEYENDA TEMÁTICA
Nivel sonoro (dB(A))

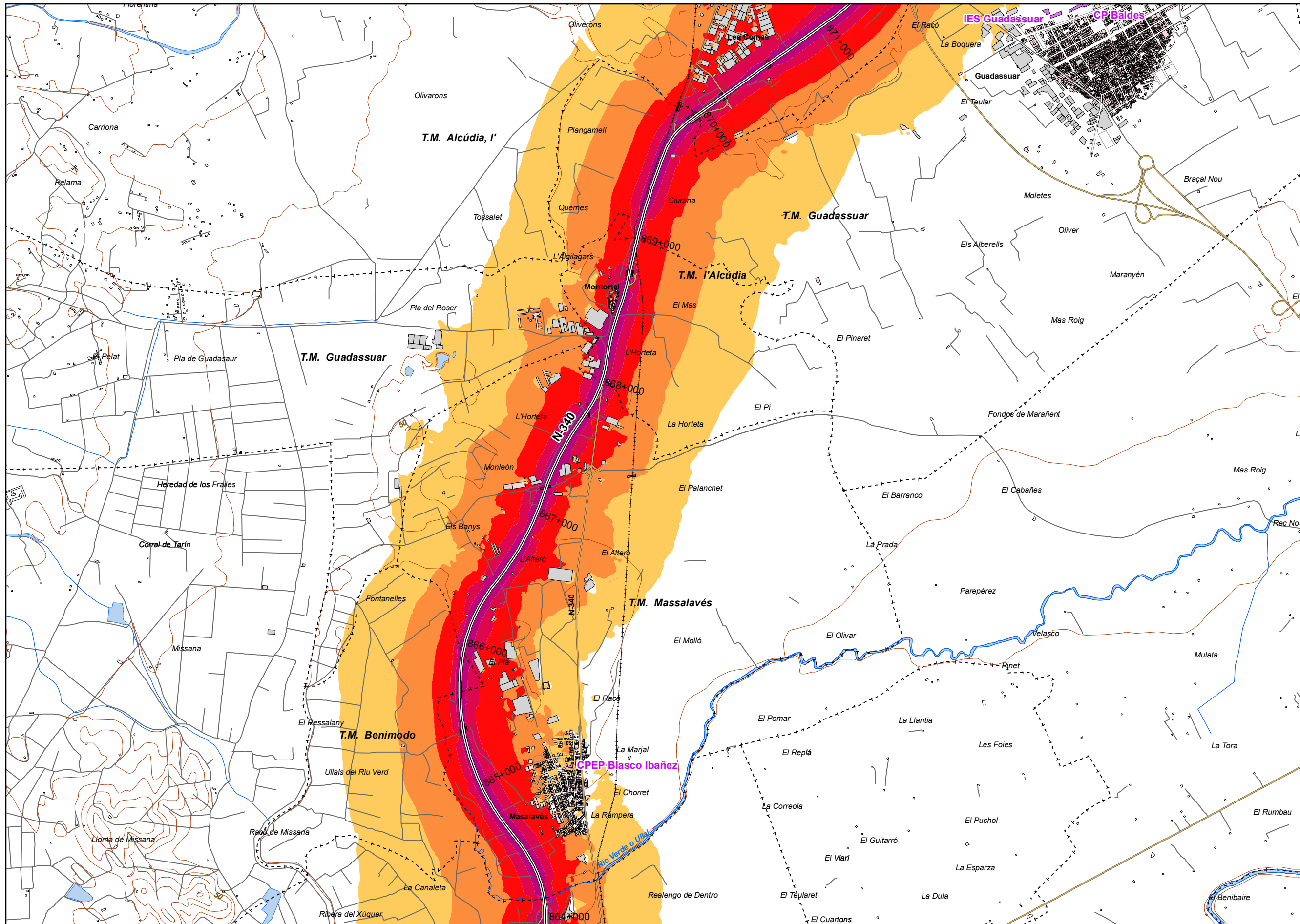
55-59	70-74
60-64	> 75
65-69	

Barreras acústicas

- Tipos de edificio
- Usos residencial
 - Usos sanitario o docente
 - Usos industrial o comercial

- Elementos cartográficos
- Eje de la UME
 - Viaductos
 - Túneles
 - Carreteras
 - Otras vías
 - FFCC
 - Curva de nivel maestra
 - Curva de nivel
 - Hidrografía
 - Límite de provincia
 - Límite de municipio
 - Otros elementos cartográficos





UNIDAD DE MAPA
46_N-340
(P.K. 844+900 - P.K. 889+870)

LEYENDA TEMÁTICA
Nivel sonoro (dB(A))

55-59	70-74
60-64	> 75
65-69	

Barreras acústicas

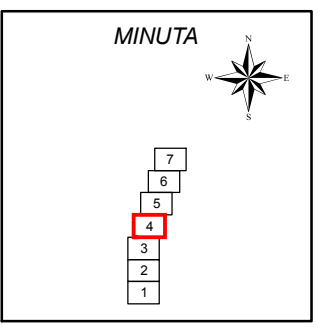
Pantalla acústica
Dique de tierra

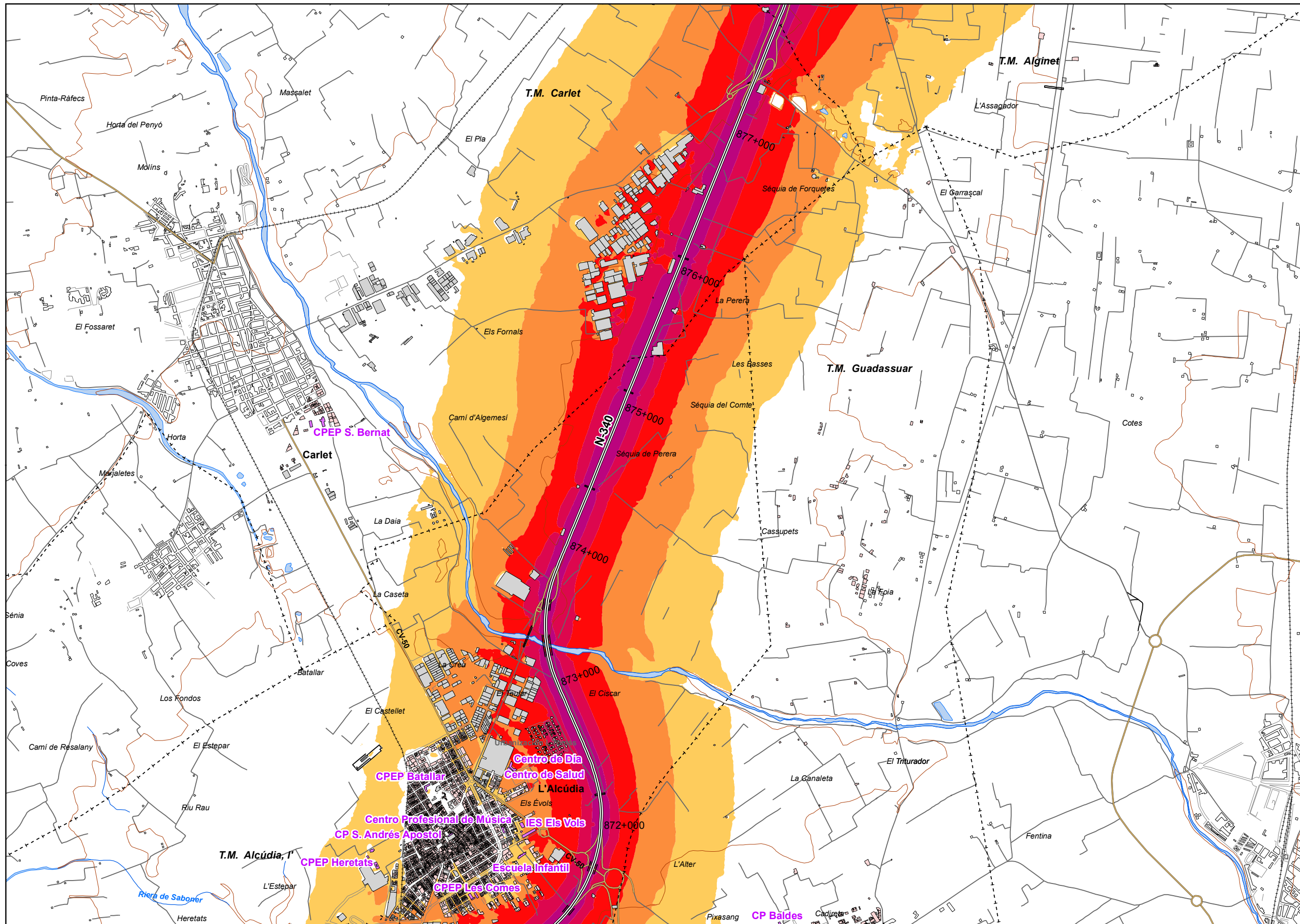
Tipos de edificio

Usos residenciales
Usos sanitarios o docentes
Usos industriales o comerciales

Elementos cartográficos

- Eje de la UME
- Viaductos
- Túneles
- Carreteras
- Otras vías
- FFCC
- Curva de nivel maestra
- Curva de nivel
- Hidrografía
- Límite de provincia
- Límite de municipio
- Otros elementos cartográficos





UNIDAD DE MAPA
46_N-340
(P.K. 844+900 - P.K. 889+870)

LEYENDA TEMÁTICA
Nivel sonoro (dB(A))

55-59	70-74
60-64	> 75
65-69	

Barreras acústicas

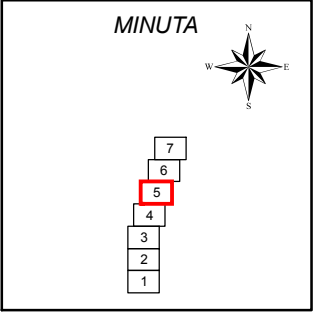
Pantalla acústica
Dique de tierra

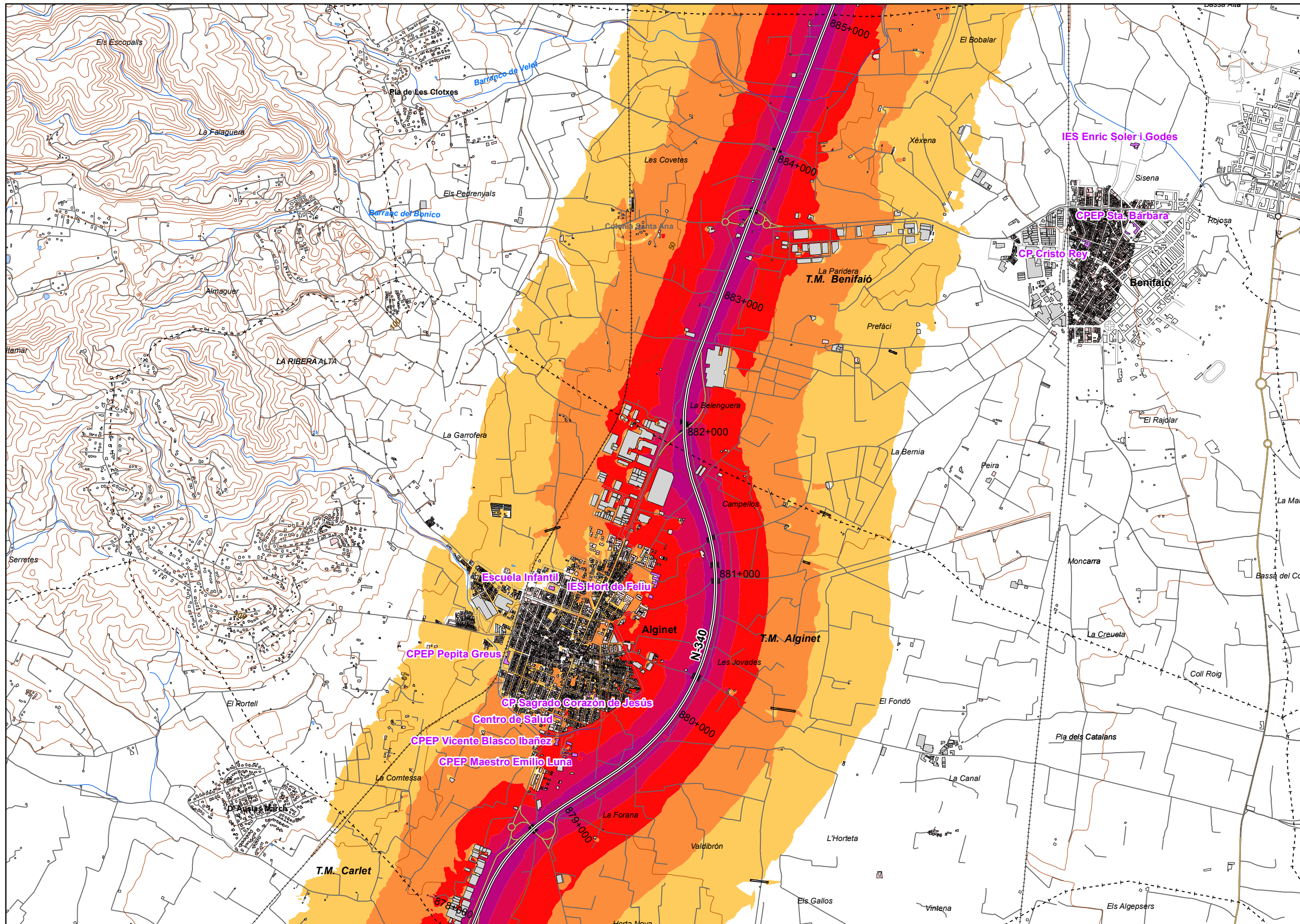
Tipos de edificio

Usos residenciales
Usos sanitarios o docentes
Usos industriales o comerciales

Elementos cartográficos

- Eje de la UME
- Viaductos
- Túneles
- Carreteras
- Otras vías
- FFCC
- Curva de nivel maestra
- Curva de nivel
- Hidrografía
- Límite de provincia
- Límite de municipio
- Otros elementos cartográficos





UNIDAD DE MAPA
46 N-340
(P.K. 844+900 - P.K. 889+870)

LEYENDA TEMÁTICA
Nivel sonoro (dB(A))

55-59	70-74
60-64	> 75
65-69	

Barreras acústicas

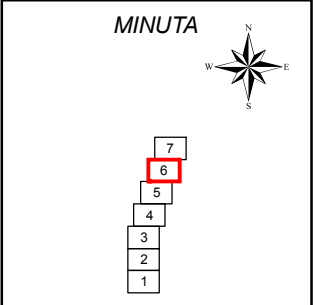
Pantalla acústica
Dique de tierra

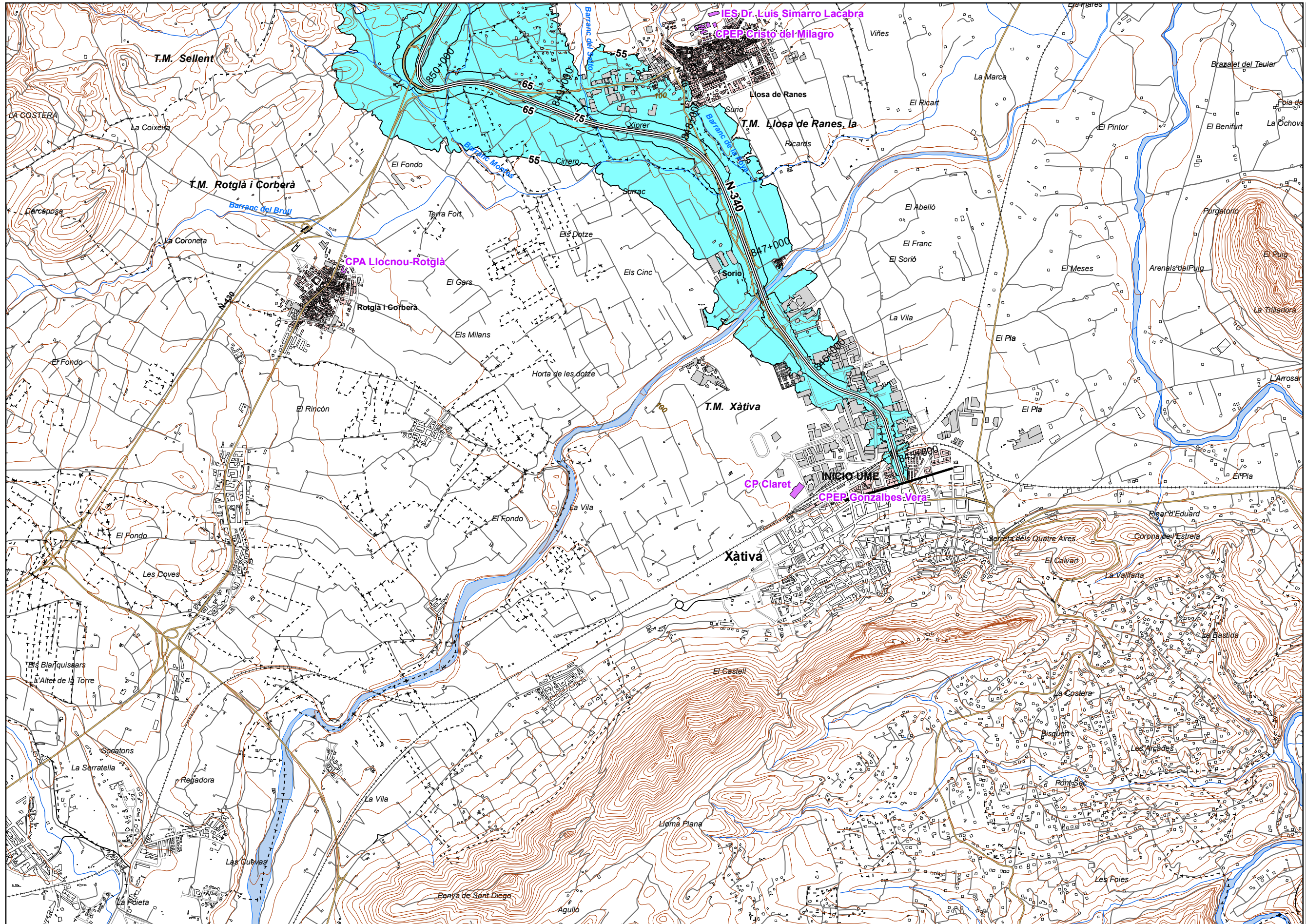
Tipos de edificio

Usos residencial
Usos sanitario o docente
Usos industrial o comercial

Elementos cartográficos

- Eje de la UME
- Viaductos
- Túneles
- Carreteras
- Otras vías
- FFCC
- Curva de nivel maestra
- Curva de nivel
- Hidrografía
- Límite de provincia
- Límite de municipio
- Otros elementos cartográficos





UNIDAD DE MAPA
46_N-340
(P.K. 844+900 - P.K. 889+870)

Superficies afectadas	
Lden	Superficie (km ²)
>55 dB	82,76
>65 dB	24,03
>75 dB	5,09

Hospitales y colegios expuestos		
Lden	Nº hospitales	Nº colegios
>55 dB	3	16
>65 dB	1	7
>75 dB	0	0

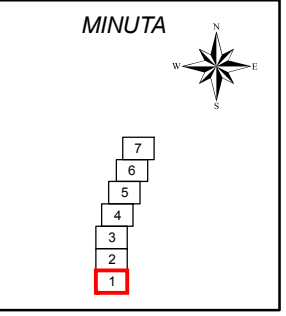
LEYENDA TEMÁTICA
Zona de afección

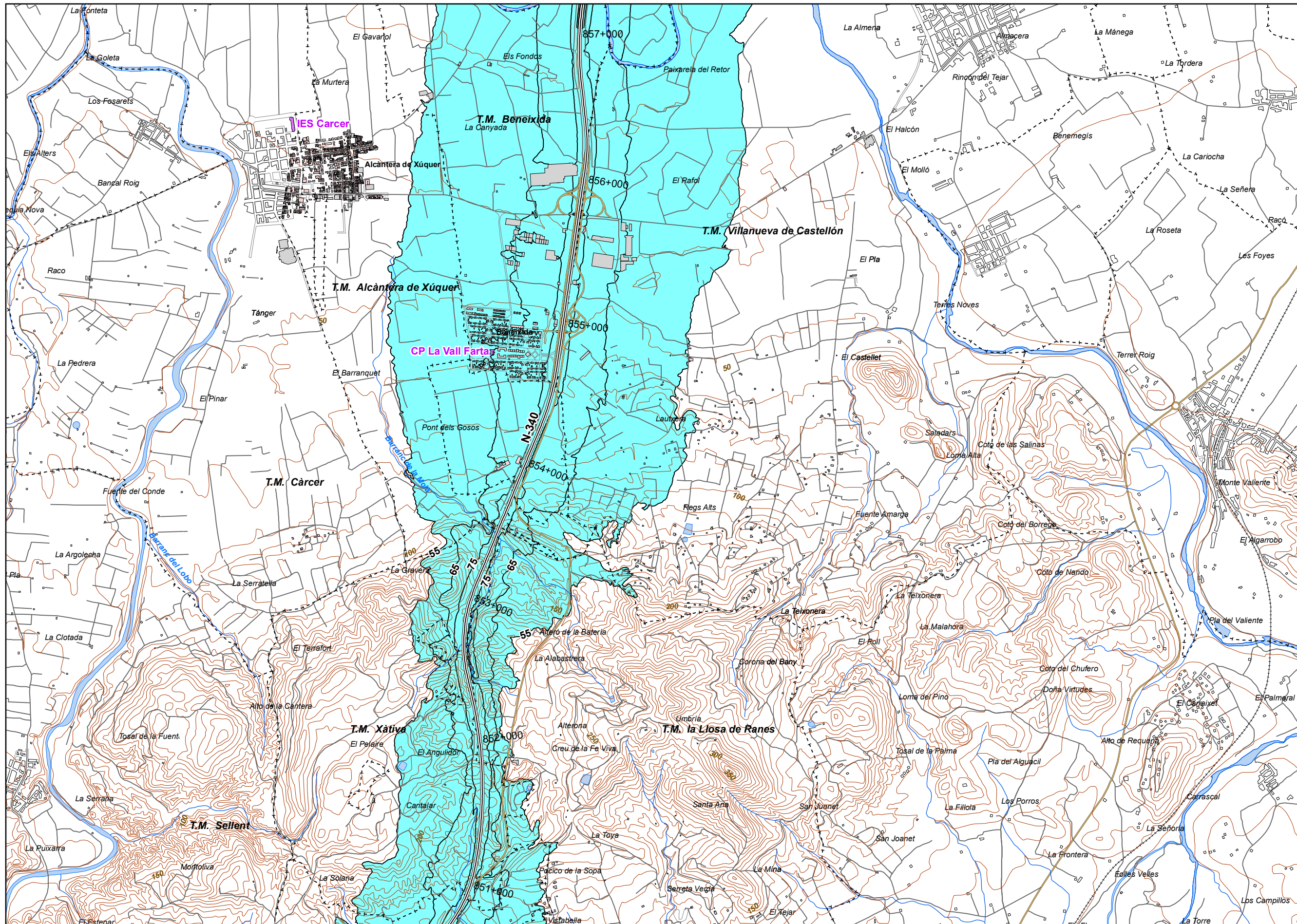
- Zona de afección
- Isófonas de 55, 65 y 75 dB

- Barreras acústicas
- Pantalla acústica
 - Dique de tierra

- Tipos de edificio
- Uso residencial
 - Uso sanitario o docente
 - Uso industrial o comercial

- Elementos cartográficos
- Eje de la UME
 - Viaductos
 - Túneles
 - Carreteras
 - Otras vías
 - FFCC
 - Curva de nivel maestra
 - Curva de nivel
 - Hidrografía
 - Límite de provincia
 - Límite de municipio
 - Otros elementos cartográficos





UNIDAD DE MAPA
46_N-340
(P.K. 844+900 - P.K. 889+870)

Superficies afectadas	
Lden	Superficie (km ²)
>55 dB	82,76
>65 dB	24,03
>75 dB	5,09

Hospitales y colegios expuestos		
Lden	Nº hospitales	Nº colegios
>55 dB	3	16
>65 dB	1	7
>75 dB	0	0

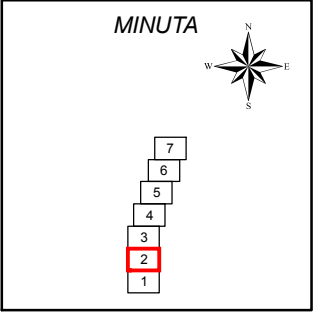
LEYENDA TEMÁTICA
Zona de afectación

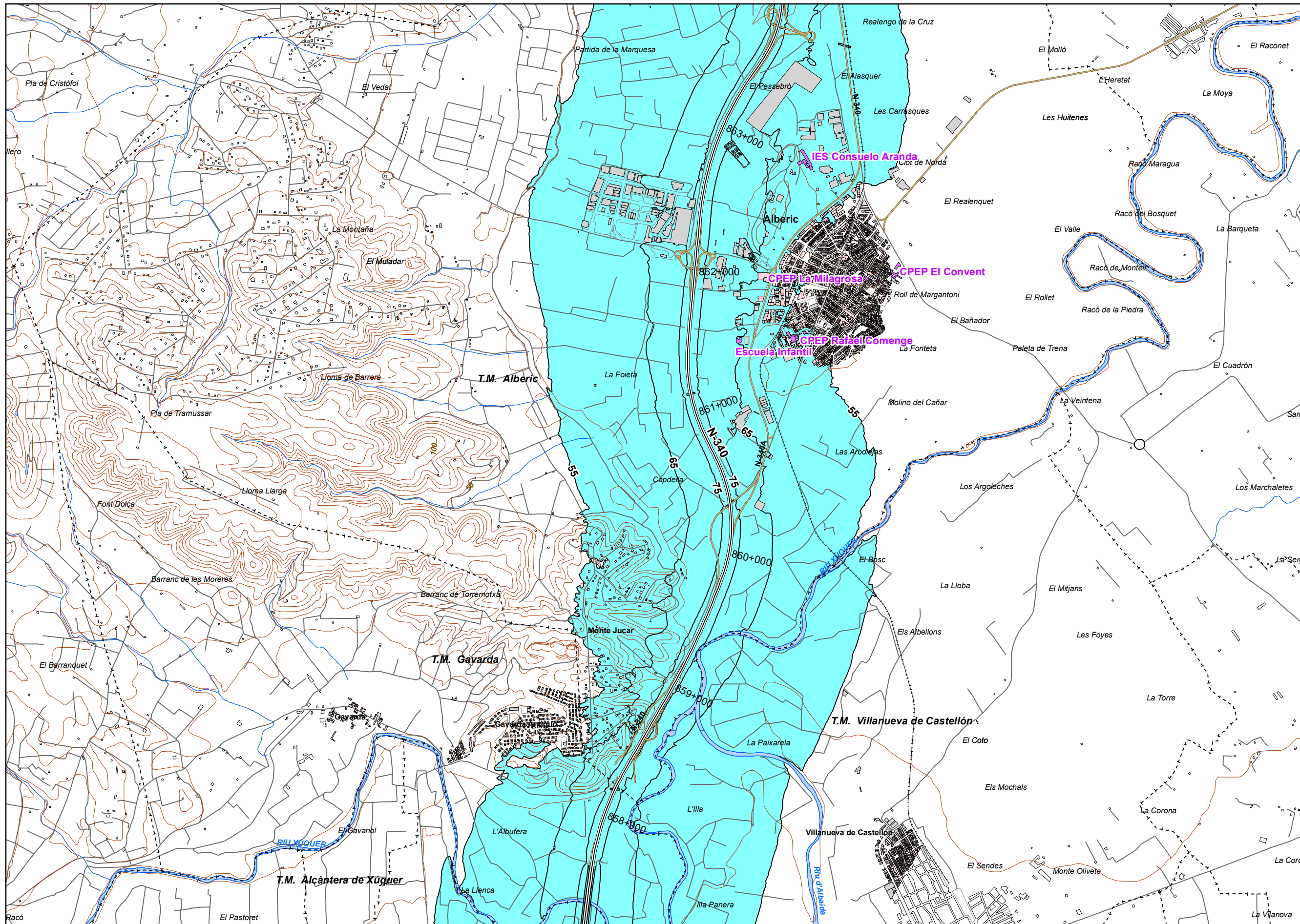
- Zona de afectación
- Isófonas de 55, 65 y 75 dB

- Barreras acústicas**
- Pantalla acústica
 - Dique de tierra

- Tipos de edificio**
- Uso residencial
 - Uso sanitario o docente
 - Uso industrial o comercial

- Elementos cartográficos**
- Eje de la UME
 - Viaductos
 - Túneles
 - Carreteras
 - Otras vías
 - FFCC
 - Curva de nivel maestra
 - Curva de nivel
 - Hidrografía
 - Límite de provincia
 - Límite de municipio
 - Otros elementos cartográficos





UNIDAD DE MAPA
46_N-340
(P.K. 844+900 - P.K. 889+870)

Superficies afectadas

Lden	Superficie (km ²)
>55 dB	82,76
>65 dB	24,03
>75 dB	5,09

Hospitales y colegios expuestos

Lden	Nº hospitales	Nº colegios
>55 dB	3	16
>65 dB	1	7
>75 dB	0	0

LEYENDA TEMÁTICA
Zona de afectación

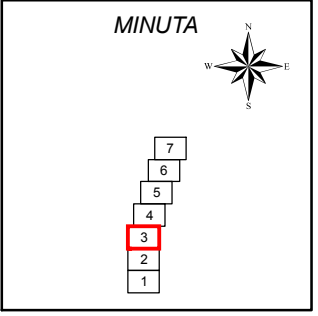
- Zona de afectación
- Isófonas de 55, 65 y 75 dB

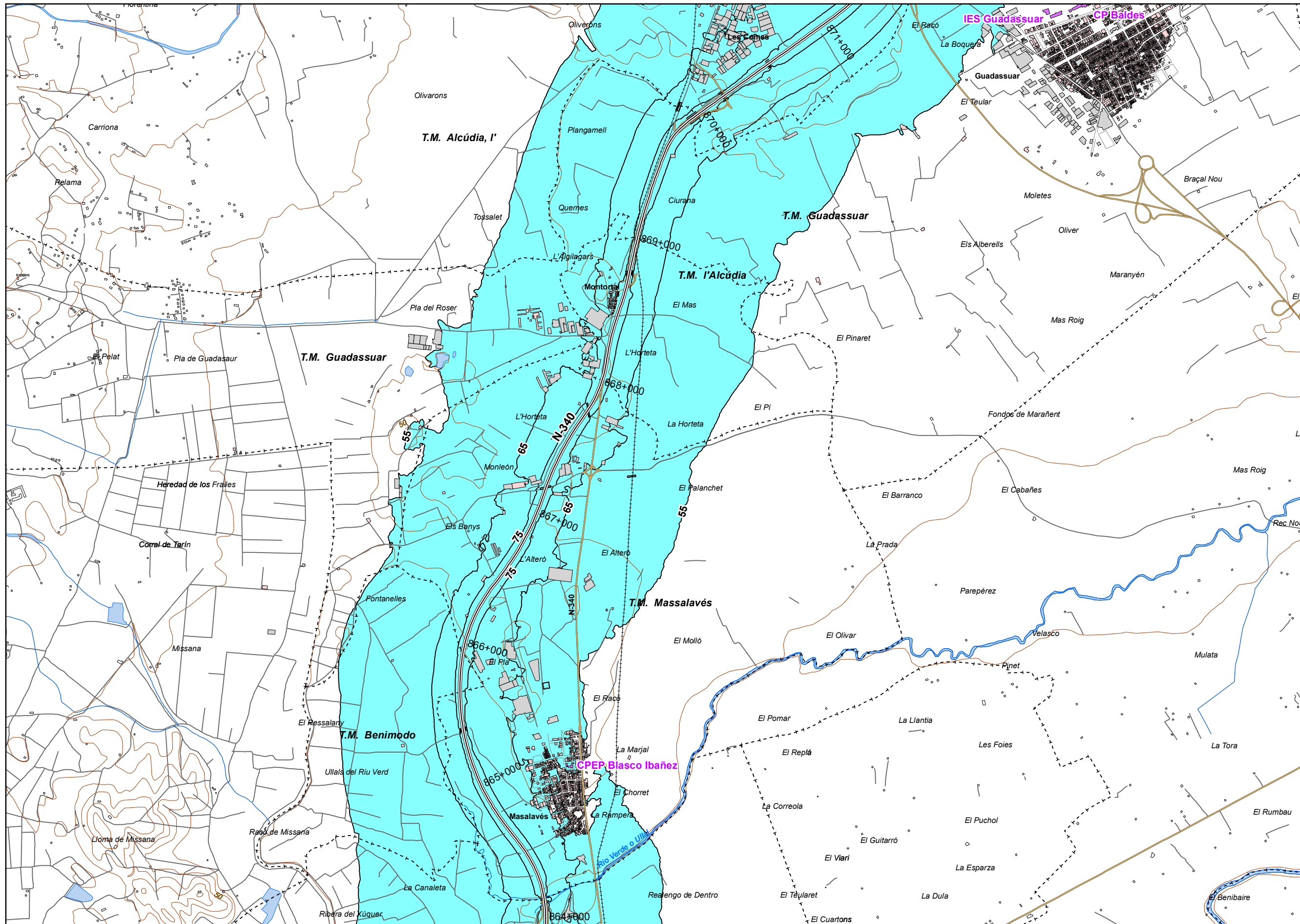
- Barreras acústicas**
- Pantalla acústica
 - Dique de tierra

- Tipos de edificio**
- Uso residencial
 - Uso sanitario o docente
 - Uso industrial o comercial

Elementos cartográficos

- Eje de la UME
- Viaductos
- Túneles
- Carreteras
- Otras vías
- FFCC
- Curva de nivel maestra
- Curva de nivel
- Hidrografía
- Límite de provincia
- Límite de municipio
- Otros elementos cartográficos





UNIDAD DE MAPA
46_N-340
(P.K. 844+900 - P.K. 889+870)

Superficies afectadas

Lden	Superficie (km ²)
>55 dB	82,76
>65 dB	24,03
>75 dB	5,09

Hospitales y colegios expuestos

Lden	Nº hospitales	Nº colegios
>55 dB	3	16
>65 dB	1	7
>75 dB	0	0

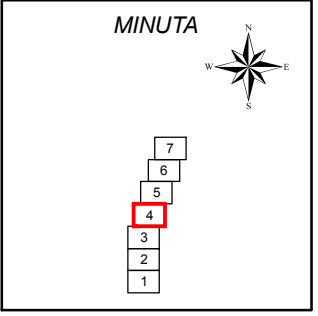
LEYENDA TEMÁTICA
Zona deafección

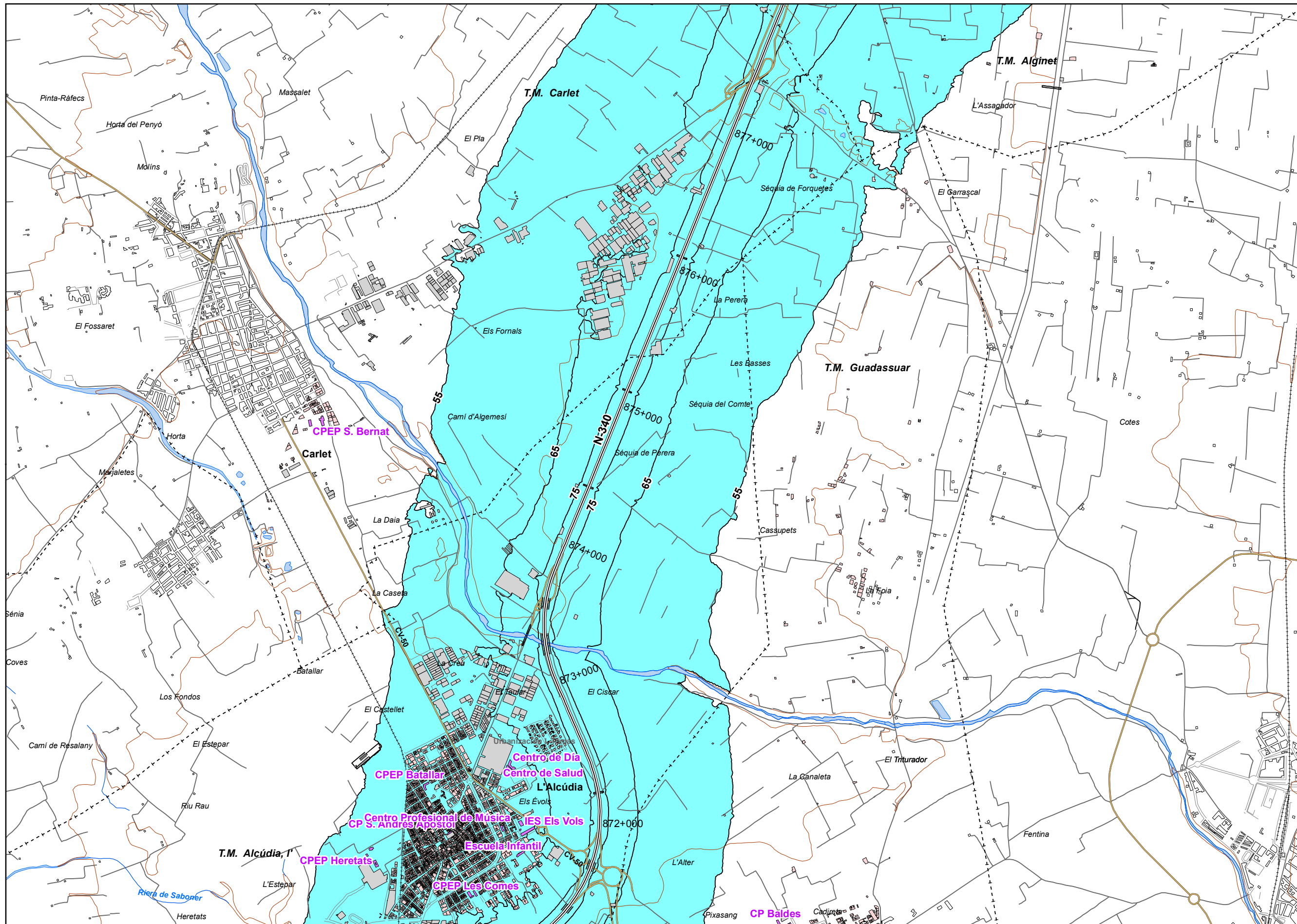
- Zona deafección
- Isófonas de 55, 65 y 75 dB

- Barreras acústicas**
- Pantalla acústica
 - Dique de tierra

- Tipos de edificio**
- Uso residencial
 - Uso sanitario o docente
 - Uso industrial o comercial

- Elementos cartográficos**
- Eje de la UME
 - Viaductos
 - Túneles
 - Carreteras
 - Otras vías
 - FFCC
 - Curva de nivel maestra
 - Curva de nivel
 - Hidrografía
 - Límite de provincia
 - Límite de municipio
 - Otros elementos cartográficos





UNIDAD DE MAPA
46_N-340
(P.K. 844+900 - P.K. 889+870)

Superficies afectadas	
Lden	Superficie (km ²)
>55 dB	82,76
>65 dB	24,03
>75 dB	5,09

Hospitales y colegios expuestos		
Lden	Nº hospitales	Nº colegios
>55 dB	3	16
>65 dB	1	7
>75 dB	0	0

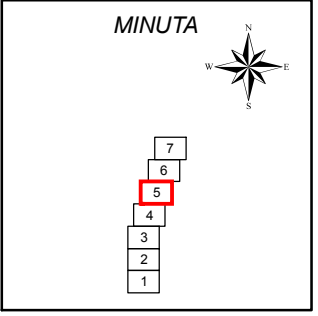
LEYENDA TEMÁTICA
Zona de afección

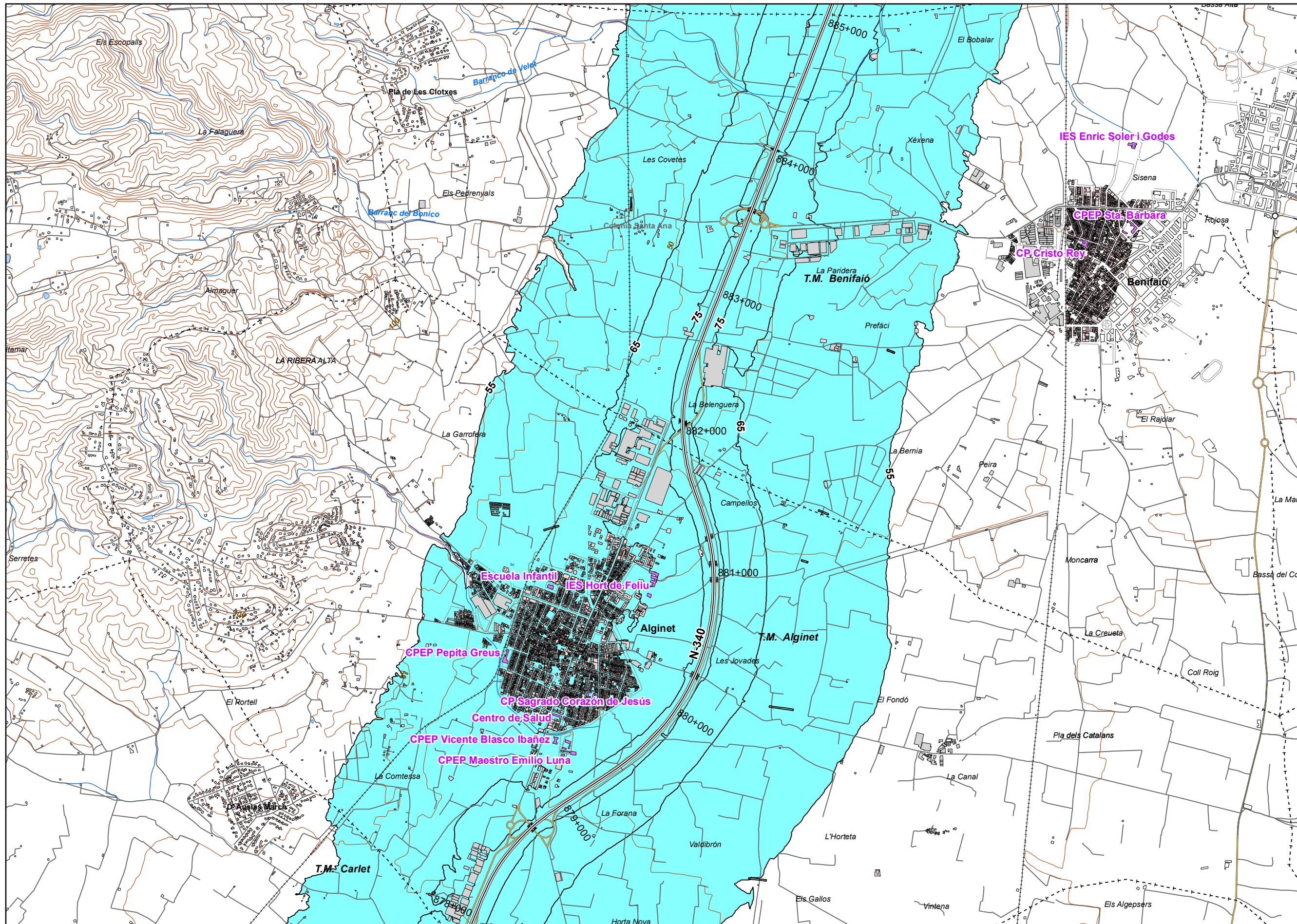
- Zona de afección
- Isófonas de 55, 65 y 75 dB

- Barreras acústicas**
- Pantalla acústica
 - Dique de tierra

- Tipos de edificio**
- Uso residencial
 - Uso sanitario o docente
 - Uso industrial o comercial

- Elementos cartográficos**
- Eje de la UME
 - Viaductos
 - Túneles
 - Carreteras
 - Otras vías
 - FFCC
 - Curva de nivel maestra
 - Curva de nivel
 - Hidrografía
 - Límite de provincia
 - Límite de municipio
 - Otros elementos cartográficos





UNIDAD DE MAPA
46_N-340
(P.K. 844+900 - P.K. 889+870)

Superficies afectadas

Lden	Superficie (km ²)
>55 dB	82,76
>65 dB	24,03
>75 dB	5,09

Hospitales y colegios expuestos

Lden	Nº hospitales	Nº colegios
>55 dB	3	16
>65 dB	1	7
>75 dB	0	0

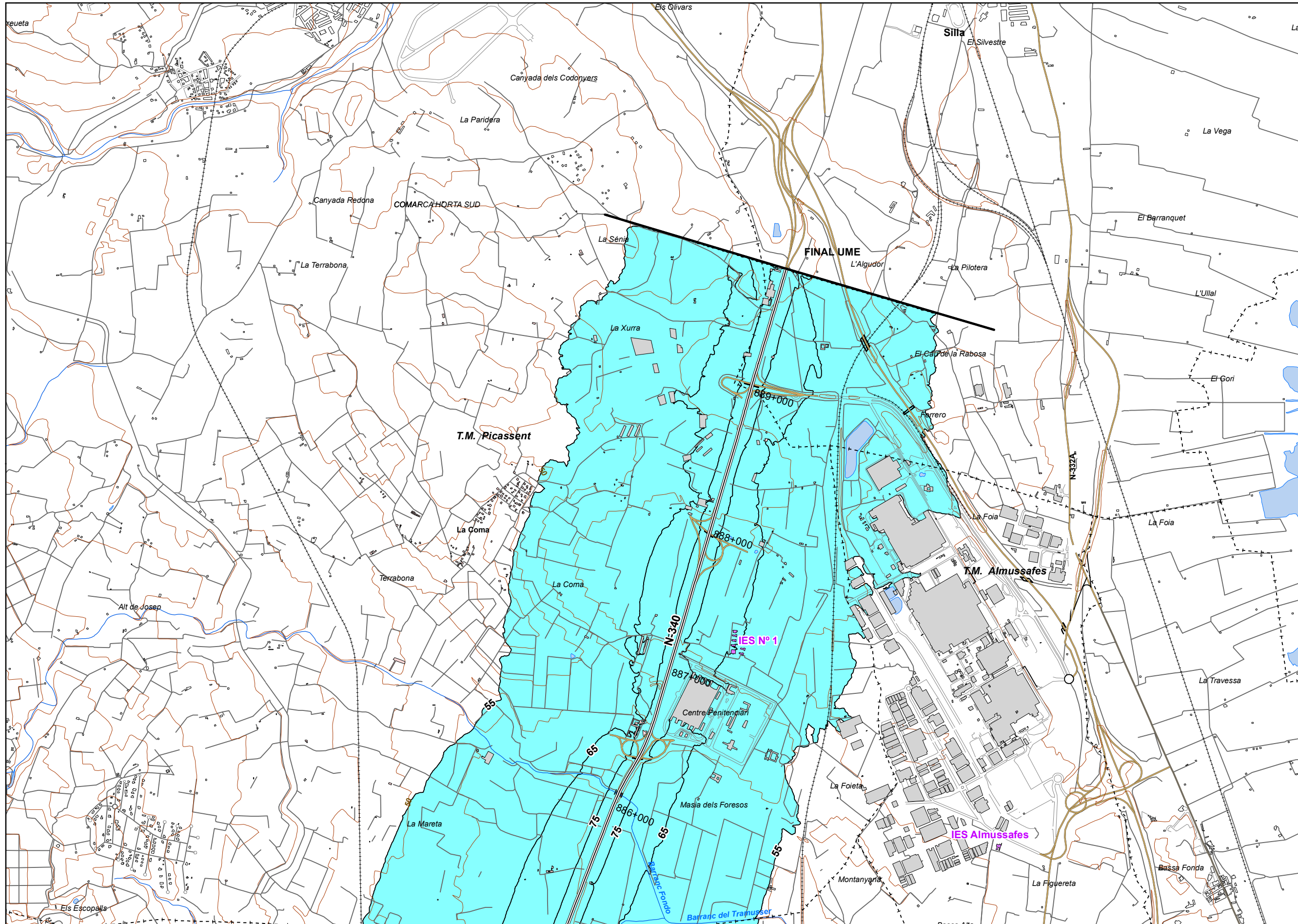
LEYENDA TEMÁTICA
Zona de afectación

- Zona de afectación
 - Isófonas de 55, 65 y 75 dB
- Barreras acústicas**
- Pantalla acústica
 - Dique de tierra

- Tipos de edificio**
- Uso residencial
 - Uso sanitario o docente
 - Uso industrial o comercial

- Elementos cartográficos**
- Eje de la UME
 - Viaductos
 - Túneles
 - Carreteras
 - Otras vías
 - FFCC
 - Curva de nivel maestra
 - Curva de nivel
 - Hidrografía
 - Límite de provincia
 - Límite de municipio
 - Otros elementos cartográficos

MINUTA



UNIDAD DE MAPA
46_N-340
(P.K. 844+900 - P.K. 889+870)

Superficies afectadas	
Lden	Superficie (km ²)
>55 dB	82,76
>65 dB	24,03
>75 dB	5,09

Hospitales y colegios expuestos		
Lden	Nº hospitales	Nº colegios
>55 dB	3	16
>65 dB	1	7
>75 dB	0	0

LEYENDA TEMÁTICA
Zona de afección

- Zona de afección
- Isófonas de 55, 65 y 75 dB

Barreras acústicas

- Pantalla acústica
- Dique de tierra

Tipos de edificio

- Uso residencial
- Uso sanitario o docente
- Uso industrial o comercial

Elementos cartográficos

- Eje de la UME
- Viaductos
- Túneles
- Carreteras
- Otras vías
- FFCC
- Curva de nivel maestra
- Curva de nivel
- Hidrografía
- Límite de provincia
- Límite de municipio
- Otros elementos cartográficos

