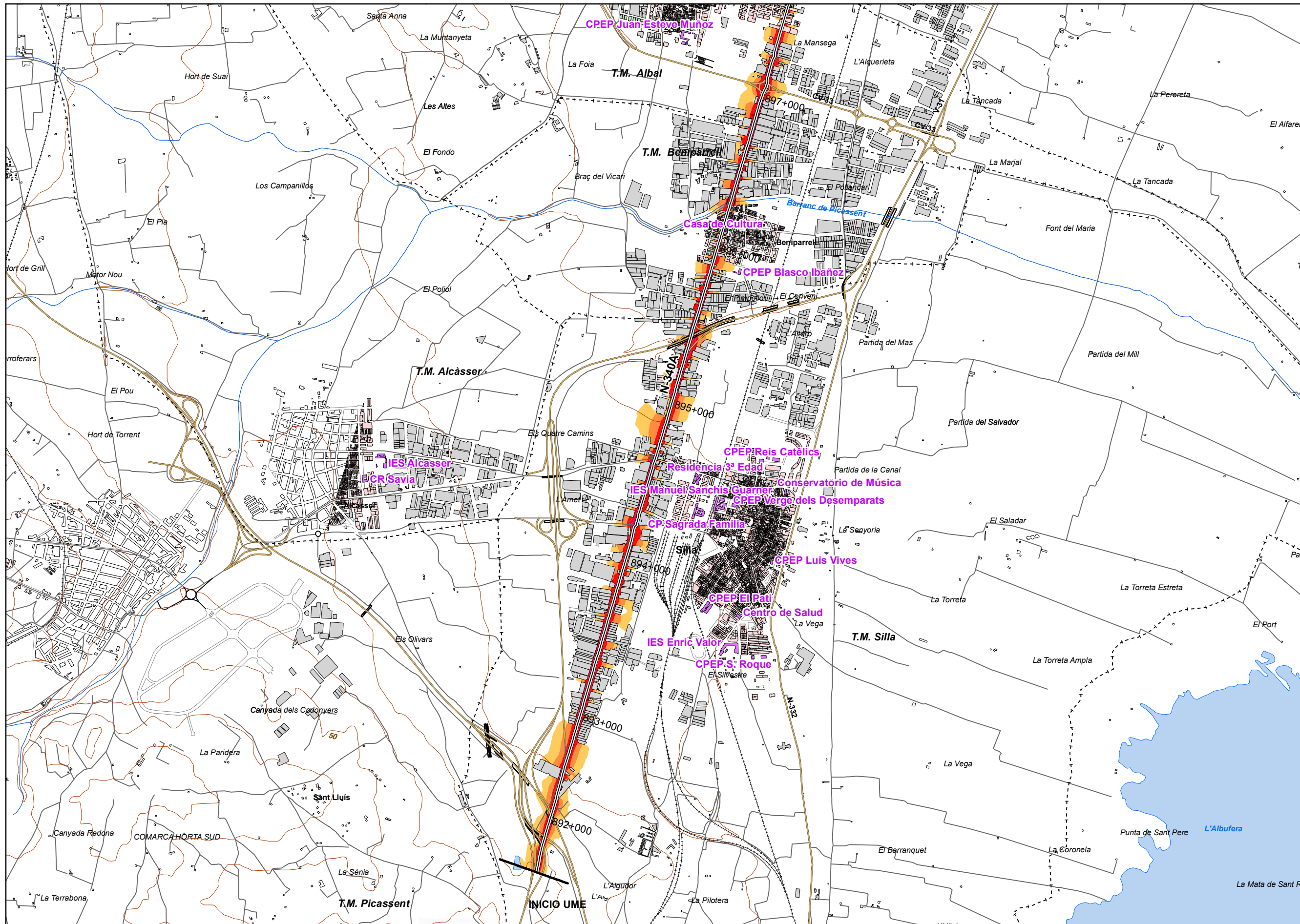


MINUTA





**UNIDAD DE MAPA**  
46\_N-340A  
(P.K. 891+630 - P.K. 903+300)

**LEYENDA TEMÁTICA**  
Nivel sonoro (dB(A))

|       |       |
|-------|-------|
| 55-59 | 70-74 |
| 60-64 | > 75  |
| 65-69 |       |

Barreras acústicas

Pantalla acústica  
Dique de tierra

**Tipos de edificio**

|                                 |
|---------------------------------|
| Usos residenciales              |
| Usos sanitarios o docentes      |
| Usos industriales o comerciales |

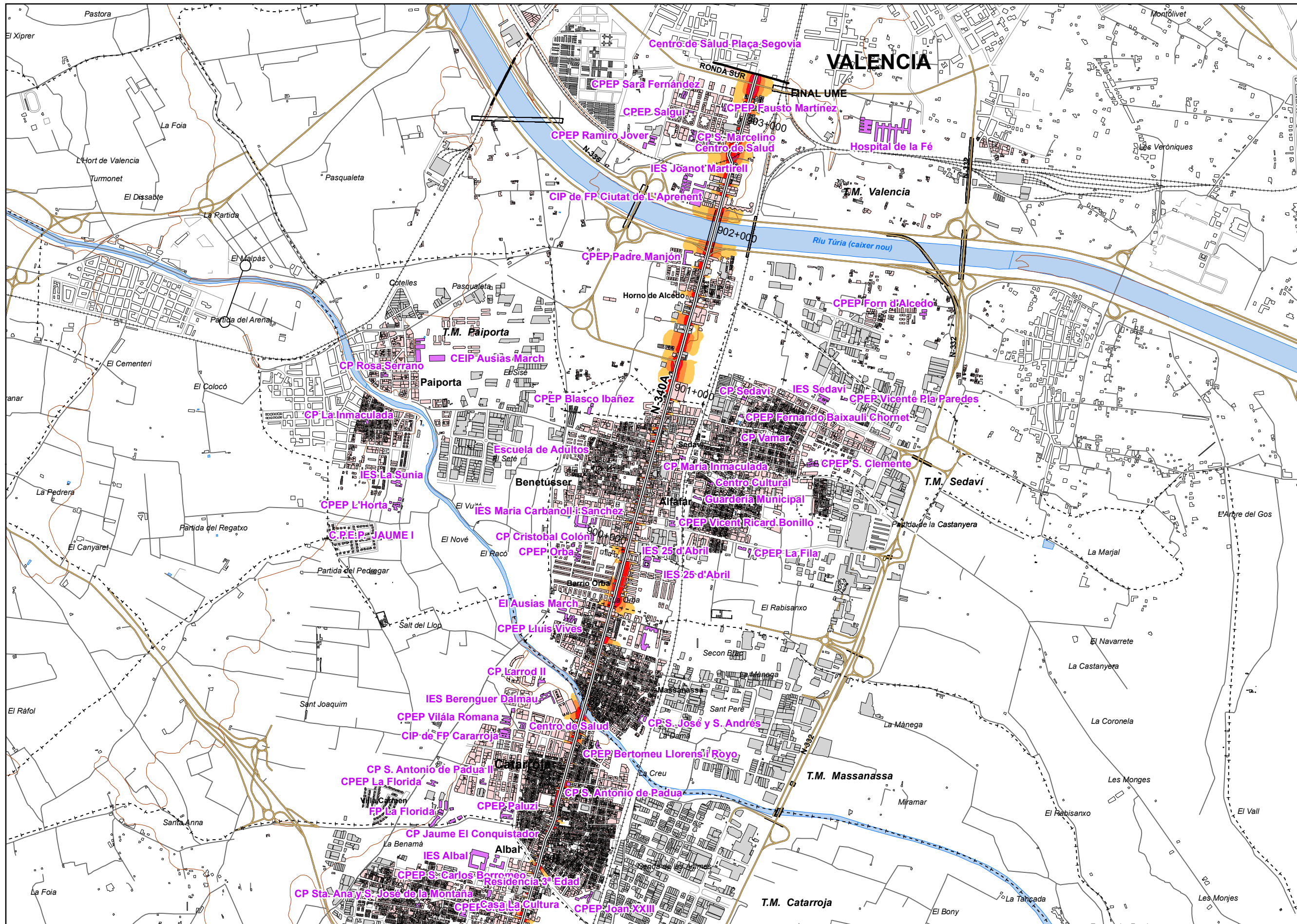
**Elementos cartográficos**

- Eje de la UME
- Viaductos
- Túneles
- Carreteras
- Otras vías
- FFCC
- Curva de nivel maestra
- Curva de nivel
- Hidrografía
- Límite de provincia
- Límite de municipio
- Otros elementos cartográficos

**MINUTA**

2  
1





UNIDAD DE MAPA  
46\_N-340A  
(P.K. 891+630 - P.K. 903+300)

LEYENDA TEMÁTICA  
Nivel sonoro (dB(A))

|       |       |
|-------|-------|
| 55-59 | 70-74 |
| 60-64 | > 75  |
| 65-69 |       |

Barreras acústicas

Tipos de edificio

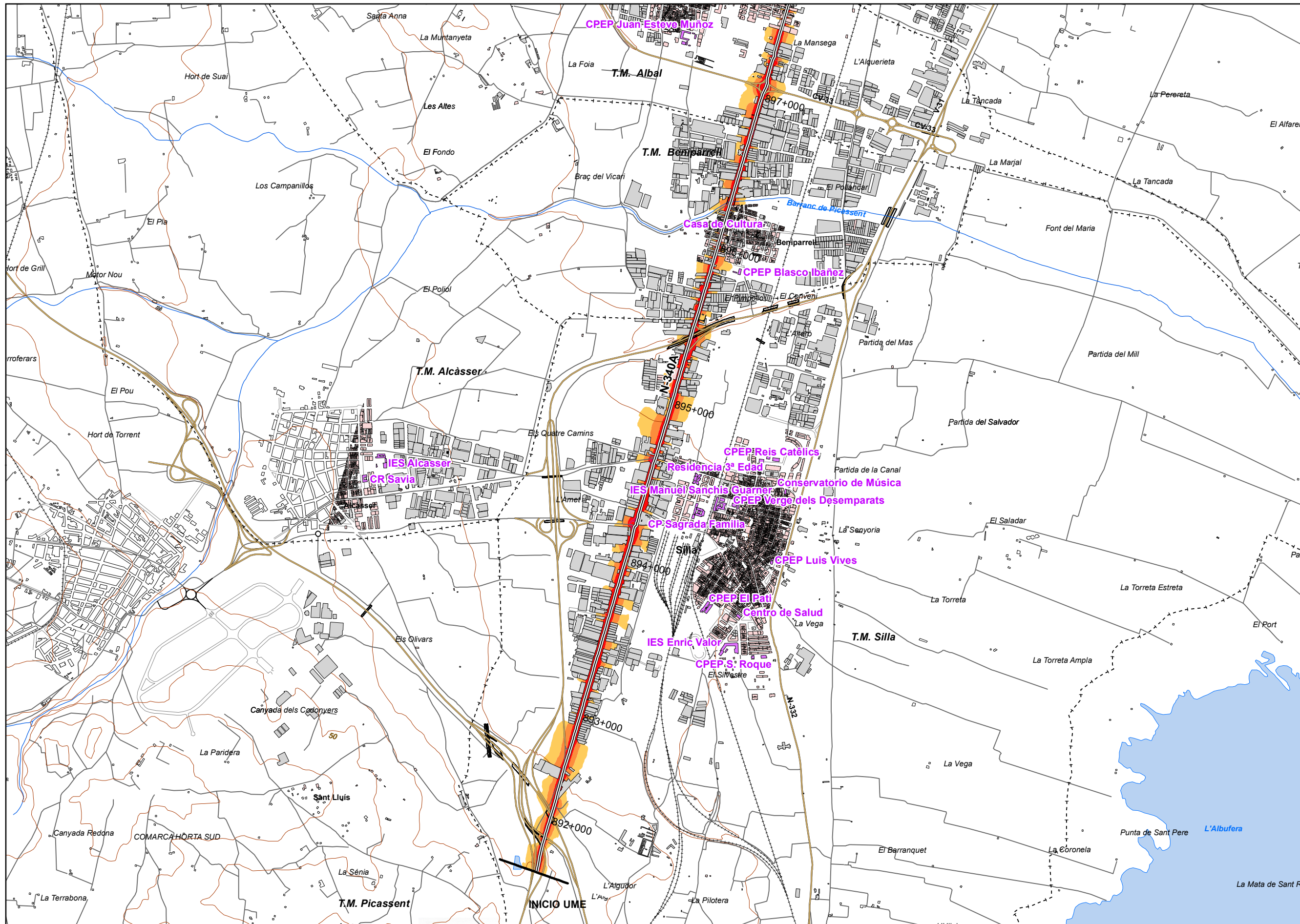
- Usos residencial
- Usos sanitario o docente
- Usos industrial o comercial

Elementos cartográficos

- Eje de la UME
- Viaductos
- Túneles
- Carreteras
- Otras vías
- FFCC
- Curva de nivel maestra
- Curva de nivel
- Hidrografía
- Límite de provincia
- Límite de municipio
- Otros elementos cartográficos

MINUTA





**UNIDAD DE MAPA**  
46\_N-340A  
(P.K. 891+630 - P.K. 903+300)

**LEYENDA TEMÁTICA**  
Nivel sonoro (dB(A))

|       |       |
|-------|-------|
| 55-59 | 70-74 |
| 60-64 | > 75  |
| 65-69 |       |

Barreras acústicas

Barreras acústicas

|                   |
|-------------------|
| Pantalla acústica |
| Dique de tierra   |

**Tipos de edificio**

|                             |
|-----------------------------|
| Usos residencial            |
| Usos sanitario o docente    |
| Usos industrial o comercial |

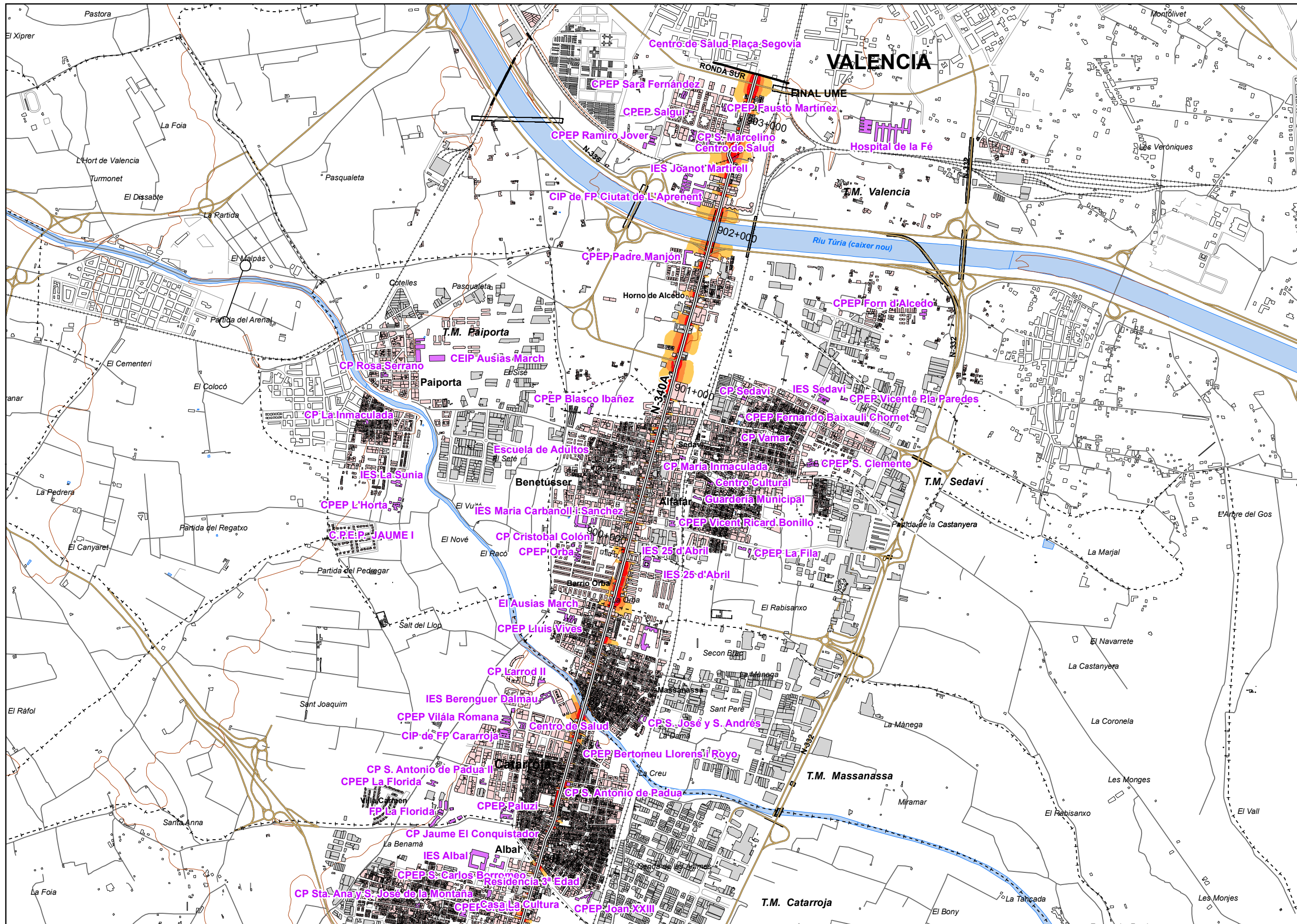
**Elementos cartográficos**

|                               |
|-------------------------------|
| Eje de la UME                 |
| Viaductos                     |
| Túneles                       |
| Carreteras                    |
| Otras vías                    |
| FFCC                          |
| Curva de nivel maestra        |
| Curva de nivel                |
| Hidrografía                   |
| + - + Límite de provincia     |
| + - - + Límite de municipio   |
| Otros elementos cartográficos |

**MINUTA**

2  
1





UNIDAD DE MAPA  
46\_N-340A  
(P.K. 891+630 - P.K. 903+300)

LEYENDA TEMÁTICA  
Nivel sonoro (dB(A))

|       |       |
|-------|-------|
| 55-59 | 70-74 |
| 60-64 | > 75  |
| 65-69 |       |

Barreras acústicas

Tipos de edificio

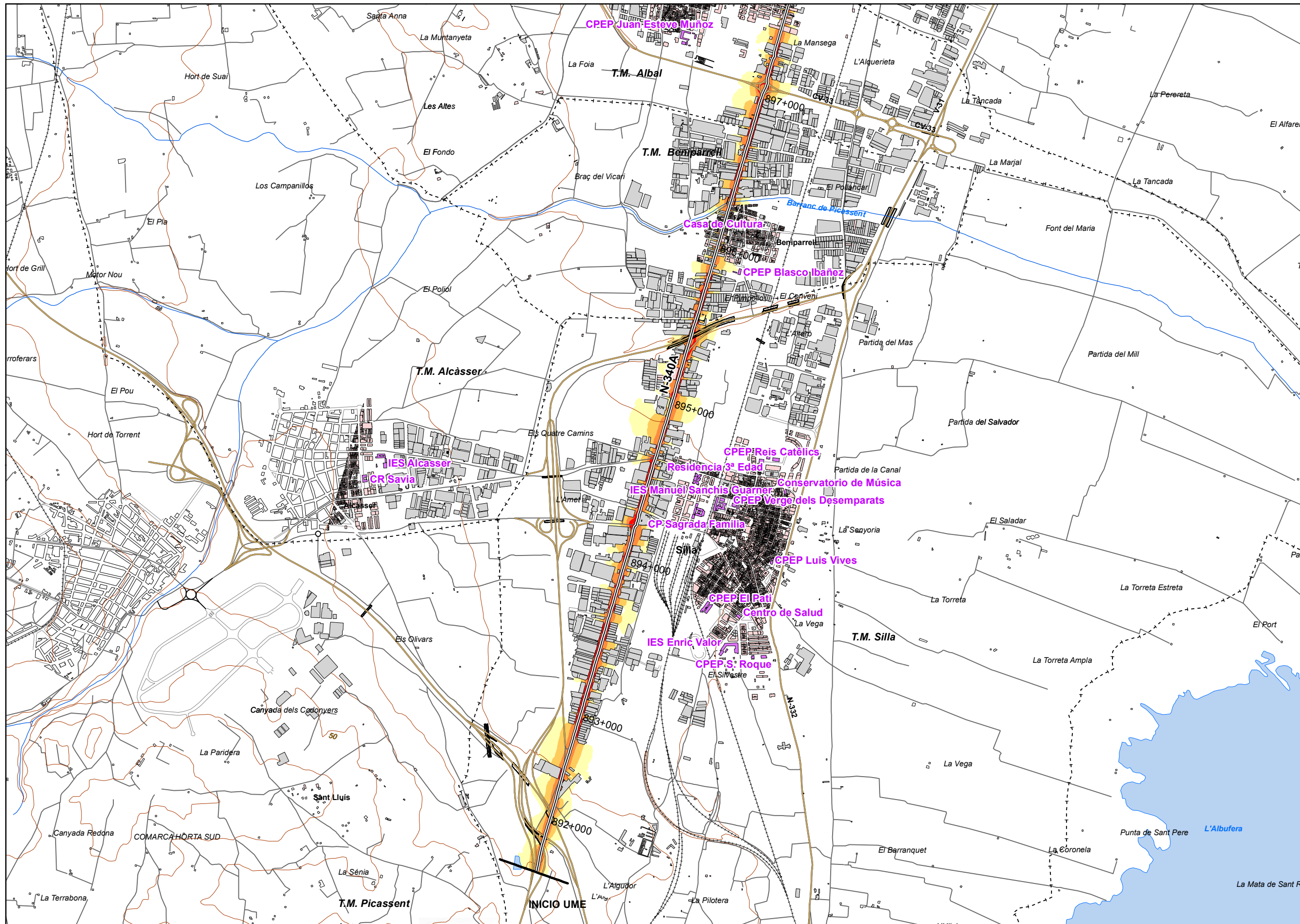
|                                 |
|---------------------------------|
| Usos residenciales              |
| Usos sanitarios o docentes      |
| Usos industriales o comerciales |

Elementos cartográficos

|                               |
|-------------------------------|
| Eje de la UME                 |
| Viaductos                     |
| Túneles                       |
| Carreteras                    |
| Otras vías                    |
| FFCC                          |
| Curva de nivel maestra        |
| Curva de nivel                |
| Hidrografía                   |
| + - + Límite de provincia     |
| + - - + Límite de municipio   |
| Otros elementos cartográficos |

MINUTA





**UNIDAD DE MAPA**  
46\_N-340A  
(P.K. 891+630 - P.K. 903+300)

**LEYENDA TEMÁTICA**  
Nivel sonoro (dB(A))

|       |       |
|-------|-------|
| 50-54 | 65-69 |
| 55-59 | > 70  |
| 60-64 |       |

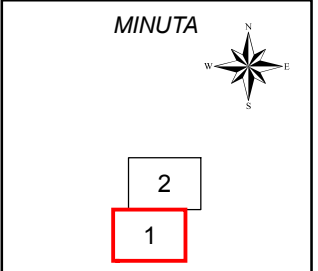
Barreras acústicas

Tipos de edificio

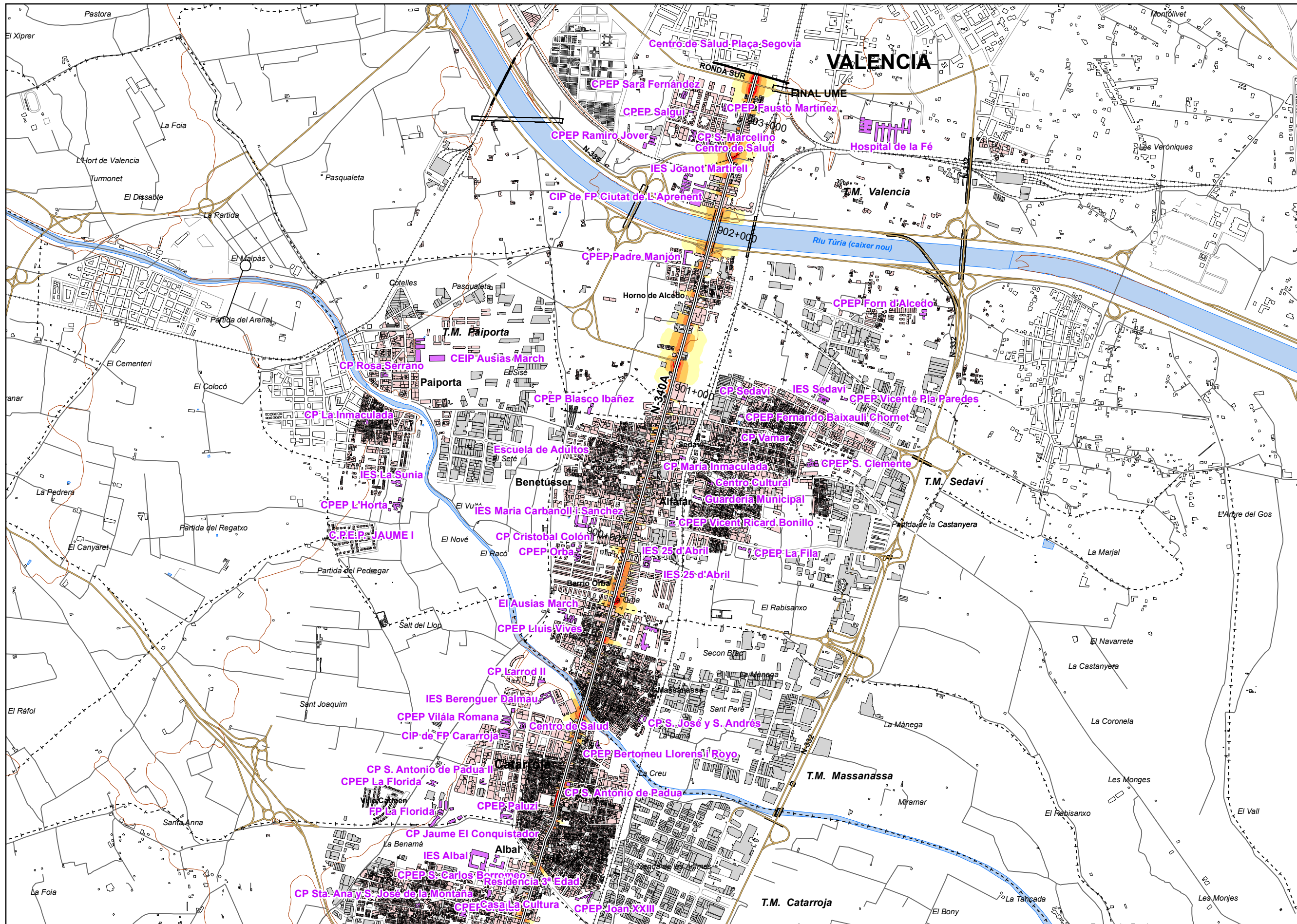
|                                 |
|---------------------------------|
| Usos residenciales              |
| Usos sanitarios o docentes      |
| Usos industriales o comerciales |

Elementos cartográficos

|                               |
|-------------------------------|
| Eje de la UME                 |
| Viaductos                     |
| Túneles                       |
| Carreteras                    |
| Otras vías                    |
| FFCC                          |
| Curva de nivel maestra        |
| Curva de nivel                |
| Hidrografía                   |
| + - + Límite de provincia     |
| + - - + Límite de municipio   |
| Otros elementos cartográficos |







UNIDAD DE MAPA  
46\_N-340A  
(P.K. 891+630 - P.K. 903+300)

**LEYENDA TEMÁTICA**  
Nivel sonoro (dB(A))

|       |       |
|-------|-------|
| 50-54 | 65-69 |
| 55-59 | > 70  |
| 60-64 |       |

Barreras acústicas

Tipos de edificio

|              |                            |
|--------------|----------------------------|
| [Light Pink] | Uso residencial            |
| [Purple]     | Uso sanitario o docente    |
| [Grey]       | Uso industrial o comercial |

Elementos cartográficos

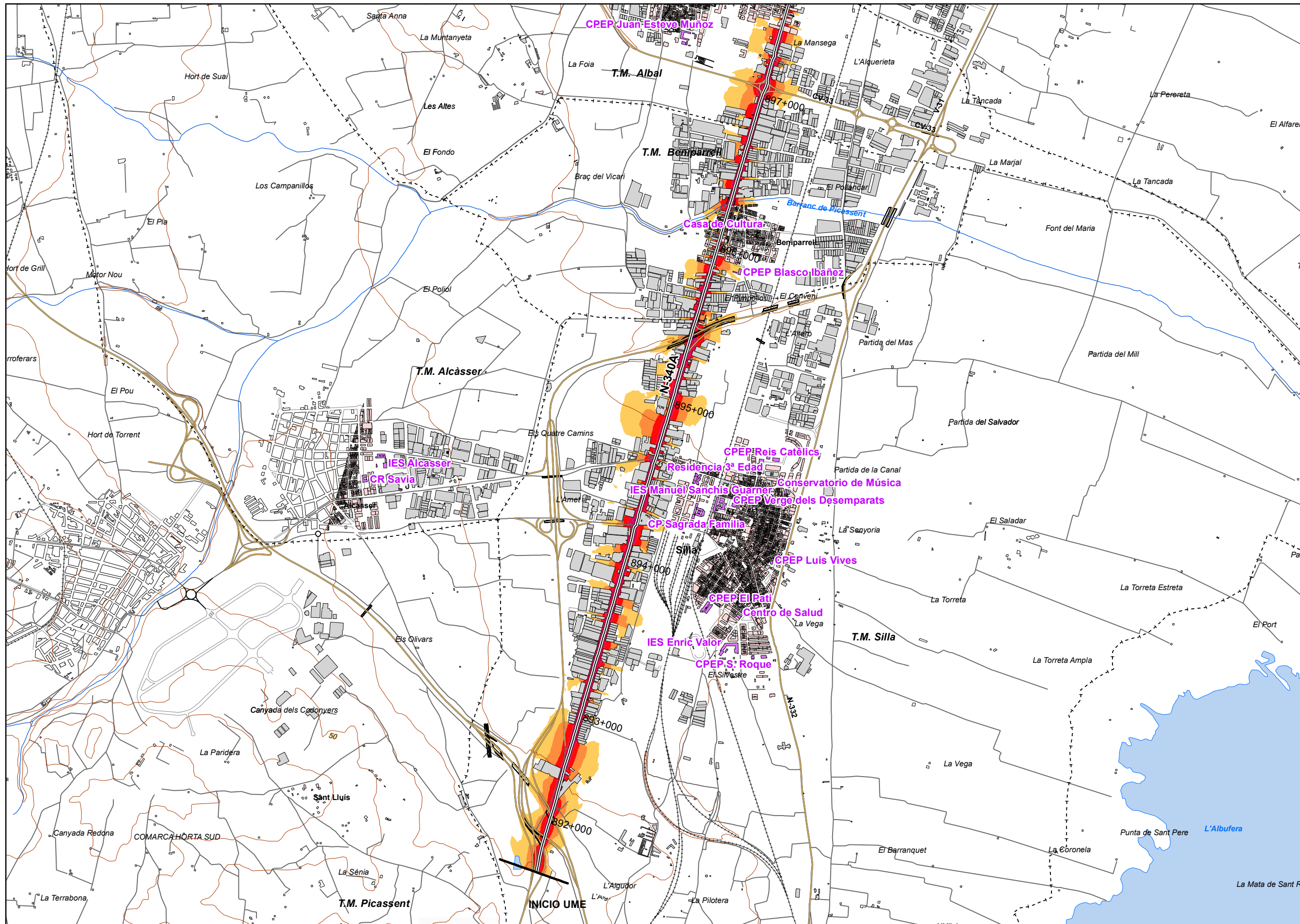
|        |                               |
|--------|-------------------------------|
| [Line] | Eje de la UME                 |
| [Line] | Viaductos                     |
| [Line] | Túneles                       |
| [Line] | Carreteras                    |
| [Line] | Otras vías                    |
| [Line] | FFCC                          |
| [Line] | Curva de nivel maestra        |
| [Line] | Curva de nivel                |
| [Line] | Hidrografía                   |
| [Line] | Limite de provincia           |
| [Line] | Limite de municipio           |
| [Line] | Otros elementos cartográficos |

MINUTA

2

1





**UNIDAD DE MAPA**  
46\_N-340A  
(P.K. 891+630 - P.K. 903+300)

**LEYENDA TEMÁTICA**  
Nivel sonoro (dB(A))

|       |       |
|-------|-------|
| 55-59 | 70-74 |
| 60-64 | > 75  |
| 65-69 |       |

Barreras acústicas

Pantalla acústica  
Dique de tierra

**Tipos de edificio**

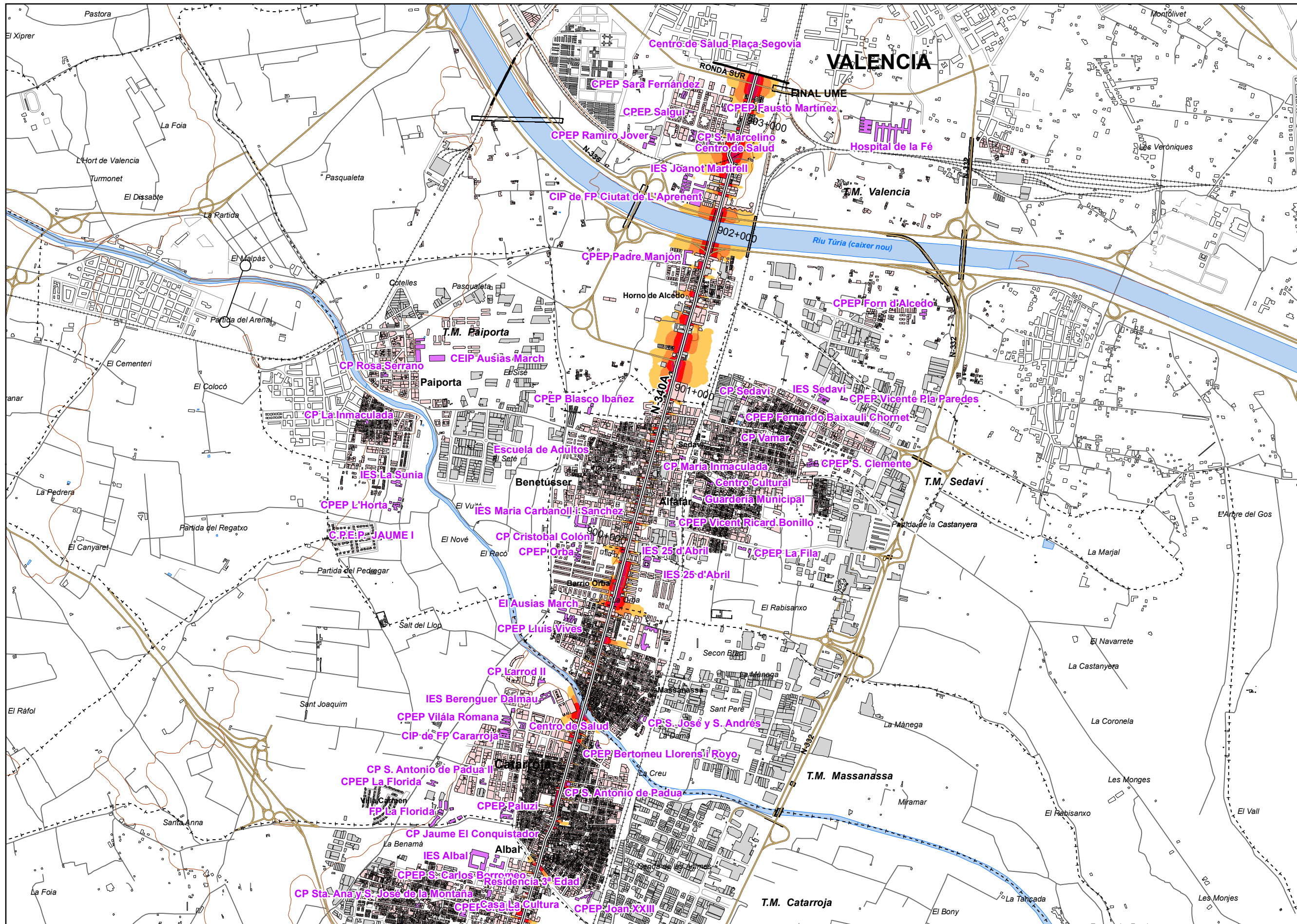
|                                 |
|---------------------------------|
| Usos residenciales              |
| Usos sanitarios o docentes      |
| Usos industriales o comerciales |

**Elementos cartográficos**

- Eje de la UME
- Viaductos
- Túneles
- Carreteras
- Otras vías
- FFCC
- Curva de nivel maestra
- Curva de nivel
- Hidrografía
- Límite de provincia
- Límite de municipio
- Otros elementos cartográficos

**MINUTA**





UNIDAD DE MAPA  
46\_N-340A  
(P.K. 891+630 - P.K. 903+300)

LEYENDA TEMÁTICA  
Nivel sonoro (dB(A))

|       |       |
|-------|-------|
| 55-59 | 70-74 |
| 60-64 | > 75  |
| 65-69 |       |

Barreras acústicas

Tipos de edificio

|                                 |
|---------------------------------|
| Usos residenciales              |
| Usos sanitarios o docentes      |
| Usos industriales o comerciales |

Elementos cartográficos

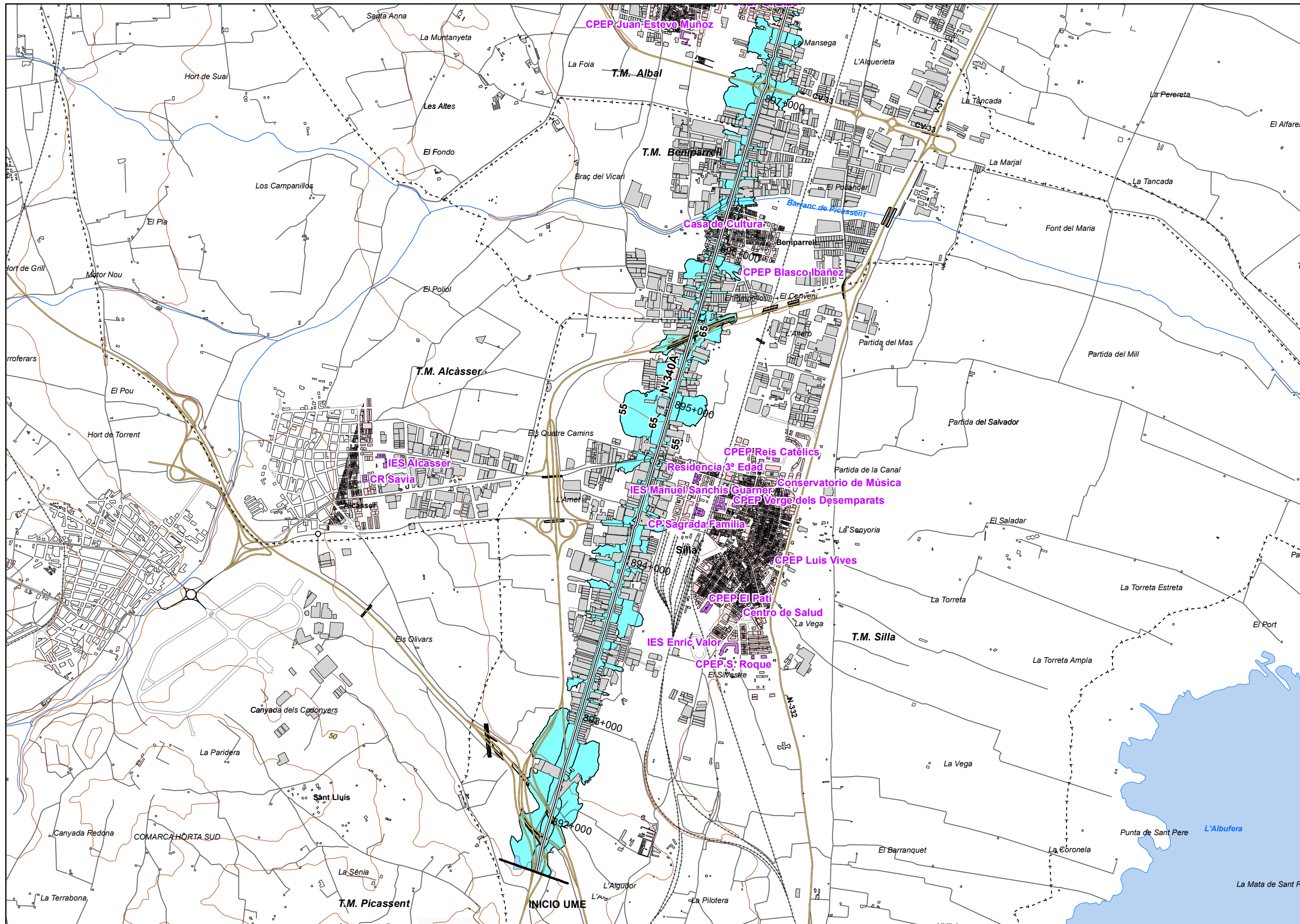
- Eje de la UME
- Viaductos
- Túneles
- Carreteras
- Otras vías
- FFCC
- Curva de nivel maestra
- Curva de nivel
- Hidrografía
- Límite de provincia
- Límite de municipio
- Otros elementos cartográficos

MINUTA

2

1





**UNIDAD DE MAPA**  
 46\_N-340A  
 (P.K. 891+630 - P.K. 903+300)

**Superficies afectadas**

| Lden   | Superficie (km <sup>2</sup> ) |
|--------|-------------------------------|
| >55 dB | 2,29                          |
| >65 dB | 0,89                          |
| >75 dB | 0,24                          |

**Hospitales y colegios expuestos**

| Lden   | Nº hospitales | Nº colegios |
|--------|---------------|-------------|
| >55 dB | 1             | 4           |
| >65 dB | 0             | 1           |
| >75 dB | 0             | 0           |

**LEYENDA TEMÁTICA**  
 Zona deafección

- Zona deafección
- Isófonas de 55, 65 y 75 dB

- Barreras acústicas**
- Pantalla acústica
  - Dique de tierra

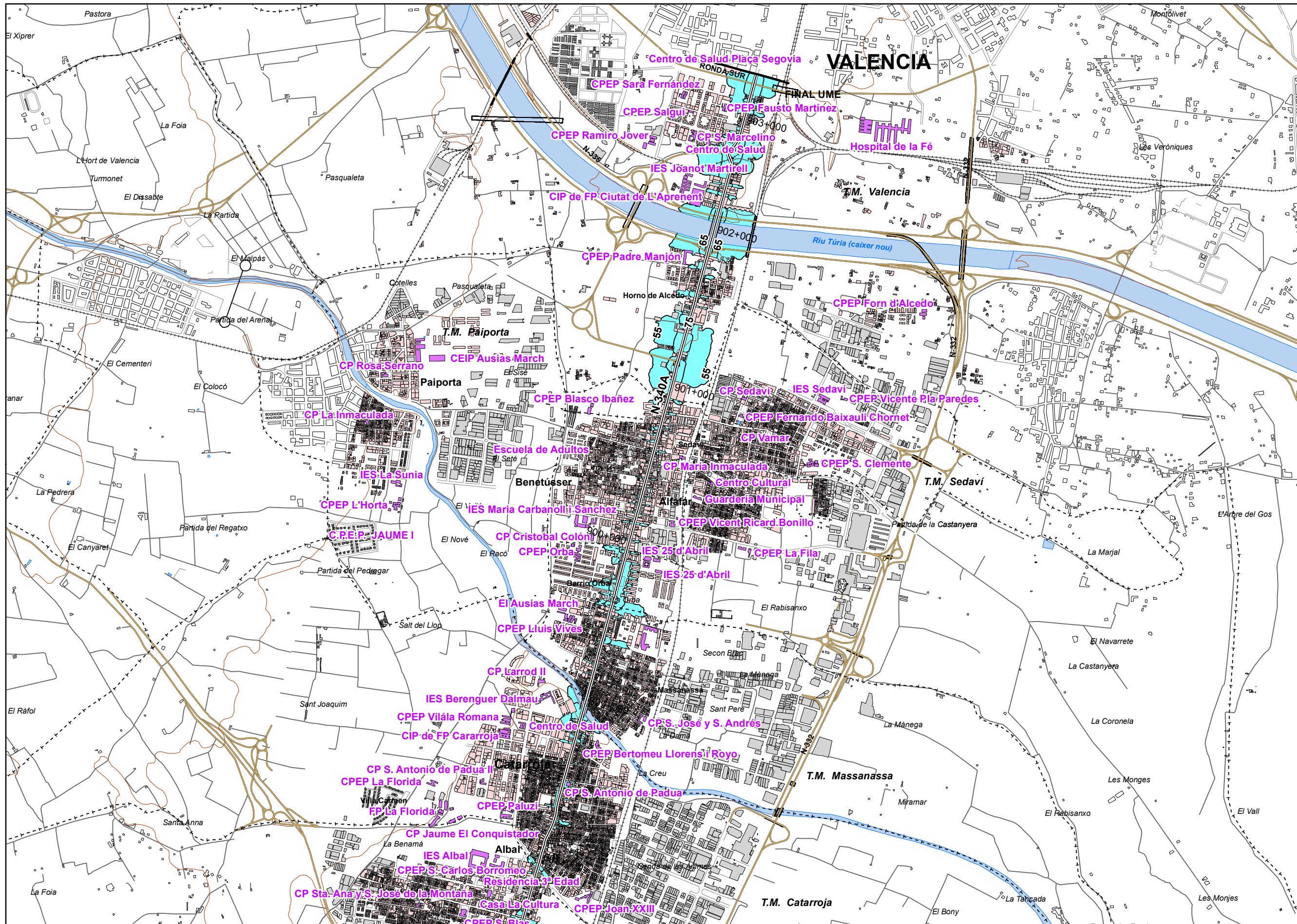
- Tipos de edificio**
- Uso residencial
  - Uso sanitario o docente
  - Uso industrial o comercial

- Elementos cartográficos**
- Eje de la UME
  - Viaductos
  - Túneles
  - Carreteras
  - Otras vías
  - FFCC
  - Curva de nivel maestra
  - Curva de nivel
  - Hidrografía
  - Límite de provincia
  - Límite de municipio
  - Otros elementos cartográficos

**MINUTA**

2  
1





**UNIDAD DE MAPA**  
46\_N-340A  
(P.K. 891+630 - P.K. 903+300)

**Superficies afectadas**

| Lden   | Superficie (km <sup>2</sup> ) |
|--------|-------------------------------|
| >55 dB | 2,29                          |
| >65 dB | 0,89                          |
| >75 dB | 0,24                          |

**Hospitales y colegios expuestos**

| Lden   | Nº hospitales | Nº colegios |
|--------|---------------|-------------|
| >55 dB | 1             | 4           |
| >65 dB | 0             | 1           |
| >75 dB | 0             | 0           |

**LEYENDA TEMÁTICA**  
Zona de afectación

- Zona de afectación
- Isófonas de 55, 65 y 75 dB

- Barreras acústicas**
- Pantalla acústica
  - Dique de tierra

- Tipos de edificio**
- Uso residencial
  - Uso sanitario o docente
  - Uso industrial o comercial

- Elementos cartográficos**
- Eje de la UME
  - Viaductos
  - Túneles
  - Carreteras
  - Otras vías
  - FFCC
  - Curva de nivel maestra
  - Curva de nivel
  - Hidrografía
  - Limite de provincia
  - Limite de municipio
  - Otros elementos cartográficos



**MINUTA**

|   |
|---|
| 2 |
| 1 |