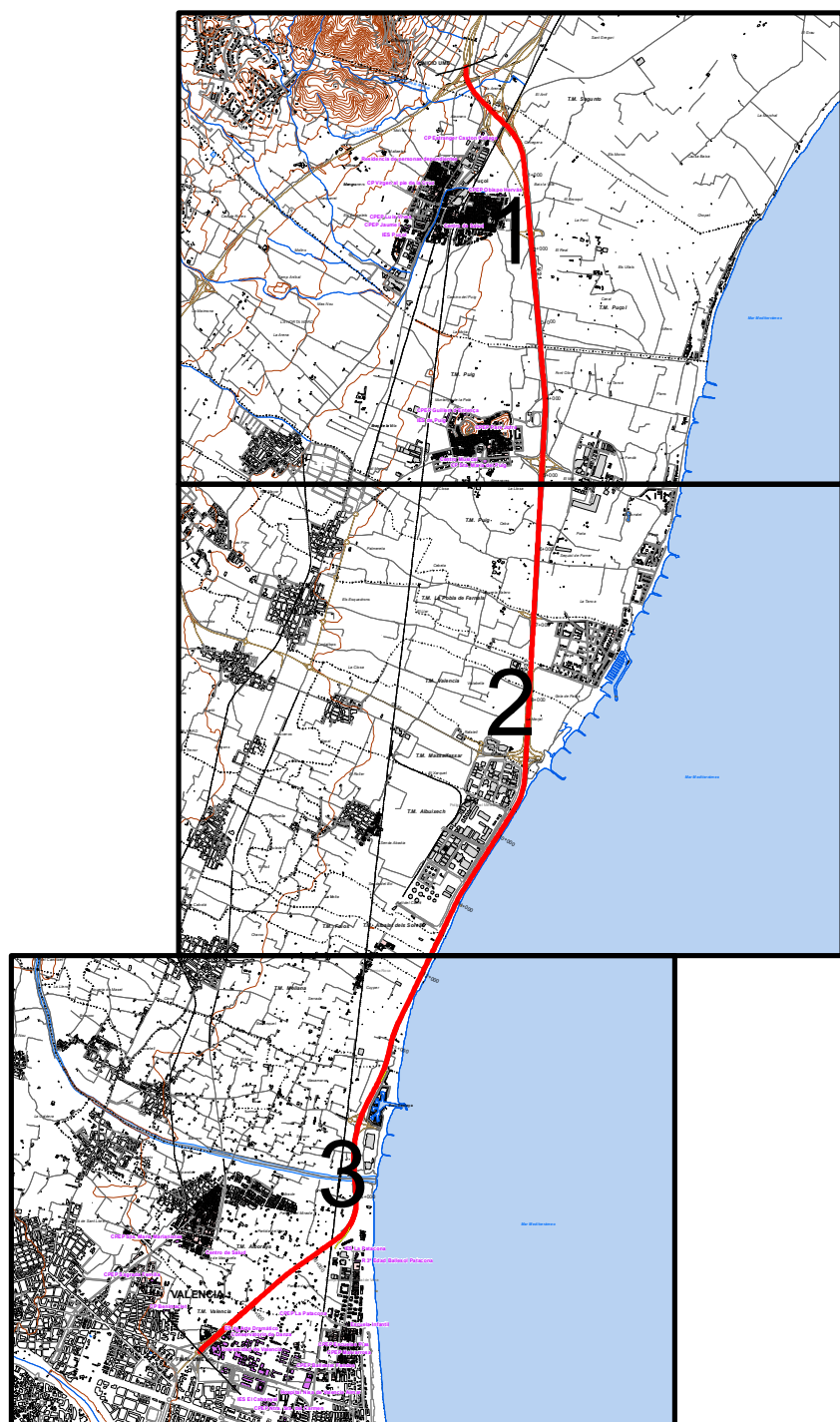


UNIDAD DE MAPA  
46\_V-21  
(P.K. 0+000 - P.K. 18+290)



SECRETARÍA DE ESTADO DE  
PLANIFICACIÓN E INFRAESTRUCTURAS  
SECRETARÍA GENERAL DE INFRAESTRUCTURAS  
DIRECCIÓN GENERAL DE CARRETERAS

MAPAS ESTRATÉGICOS DE RUIDO  
DE LA RED DE CARRETERAS DEL ESTADO  
SEGUNDA FASE

EL INGENIERO DIRECTOR DEL ESTUDIO  
D. JESÚS RUBIO ALFÉREZ

CONSULTOR  
TT&I  
TÉCNICAS TERRITORIALES Y URBANAS S.L.

AUTOR DEL ESTUDIO  
Dña. NATALIA GARCÍA PARRÓ

ESCALAS  
1:100.000  
UNE A3 ORIGINALES

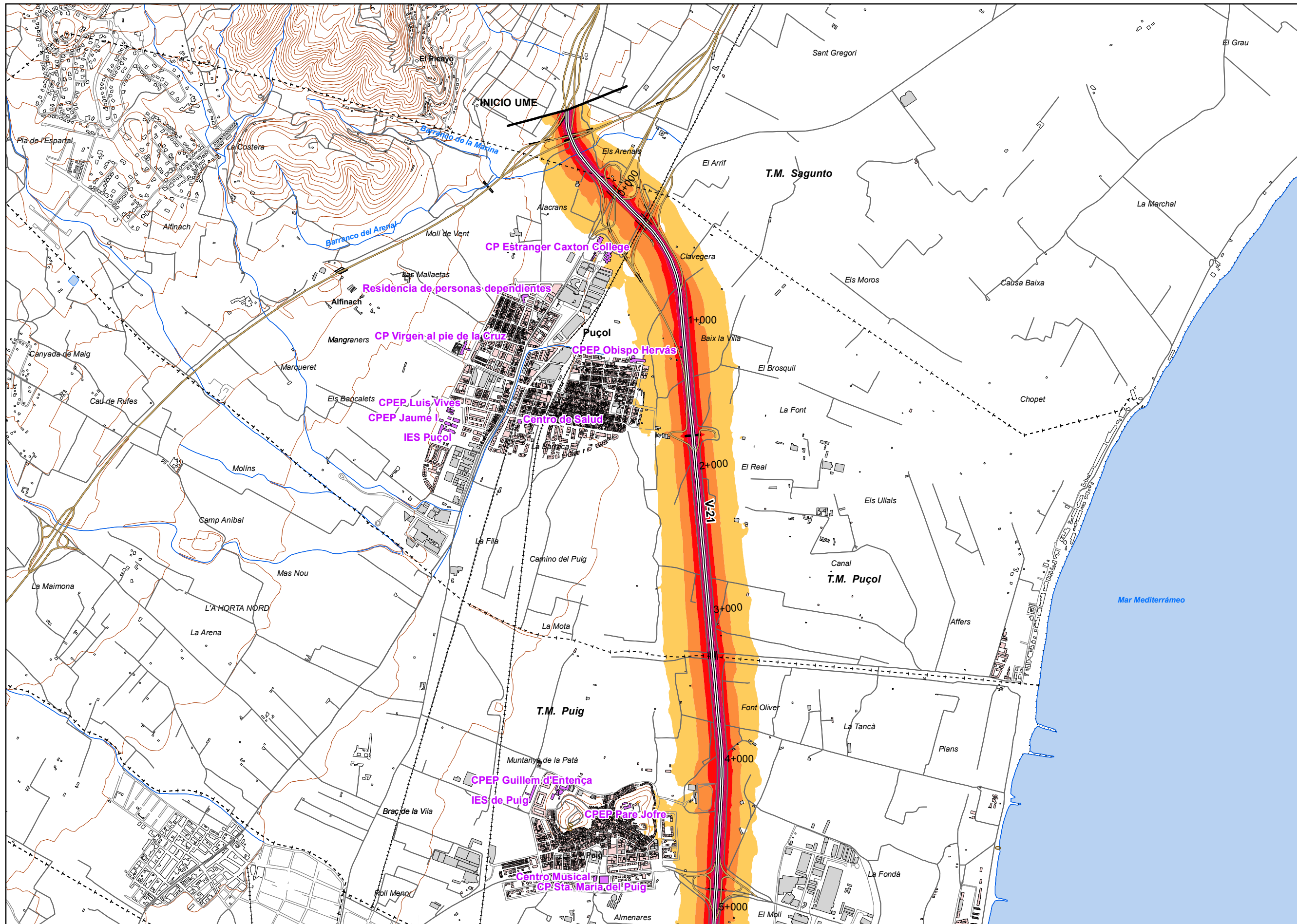
TÍTULO COMPLEMENTARIO  
VALENCIA Y MURCIA

CLAVE  
EP4-E-222

Nº PLANO 0  
HOJA 1 DE 1

FECHA 2013  
Nº DE PÁGINA

DESIGNACIÓN  
PLANO GUÍA



UNIDAD DE MAPA  
46\_V-21  
(P.K. 0+000 - P.K. 18+290)

LEYENDA TEMÁTICA  
Nivel sonoro (dB(A))

55-59	70-74
60-64	> 75
65-69	

Barreras acústicas

Barreras acústicas

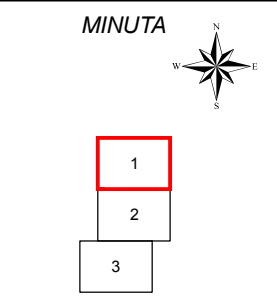
Pantalla acústica
Dique de tierra

Tipos de edificio

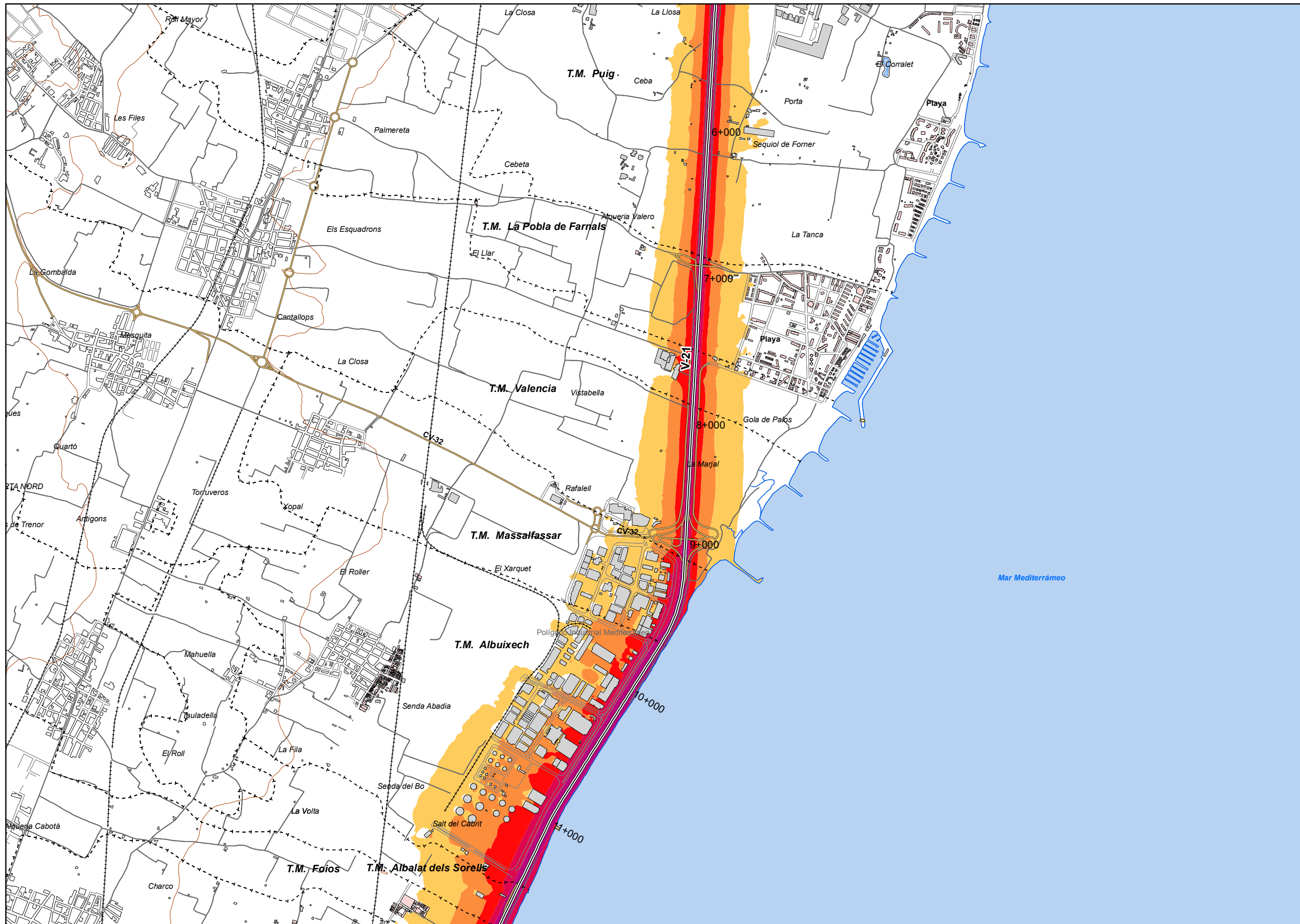
Usos residencial
Usos sanitario o docente
Usos industrial o comercial

Elementos cartográficos

Eje de la UME
Viaductos
Túneles
Carreteras
Otras vías
FFCC
Curva de nivel maestra
Curva de nivel
Hidrografía
+ - + Límite de provincia
+ - - + Límite de municipio
Otros elementos cartográficos







UNIDAD DE MAPA  
46\_V-21  
(P.K. 0+000 - P.K. 18+290)

LEYENDA TEMÁTICA  
Nivel sonoro (dB(A))

55-59	70-74
60-64	> 75
65-69	

Barreras acústicas

Pantalla acústica

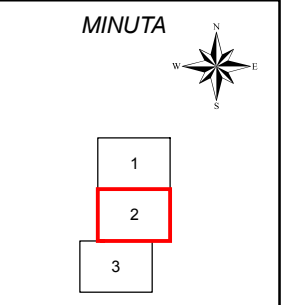
Dique de tierra

Tipos de edificio

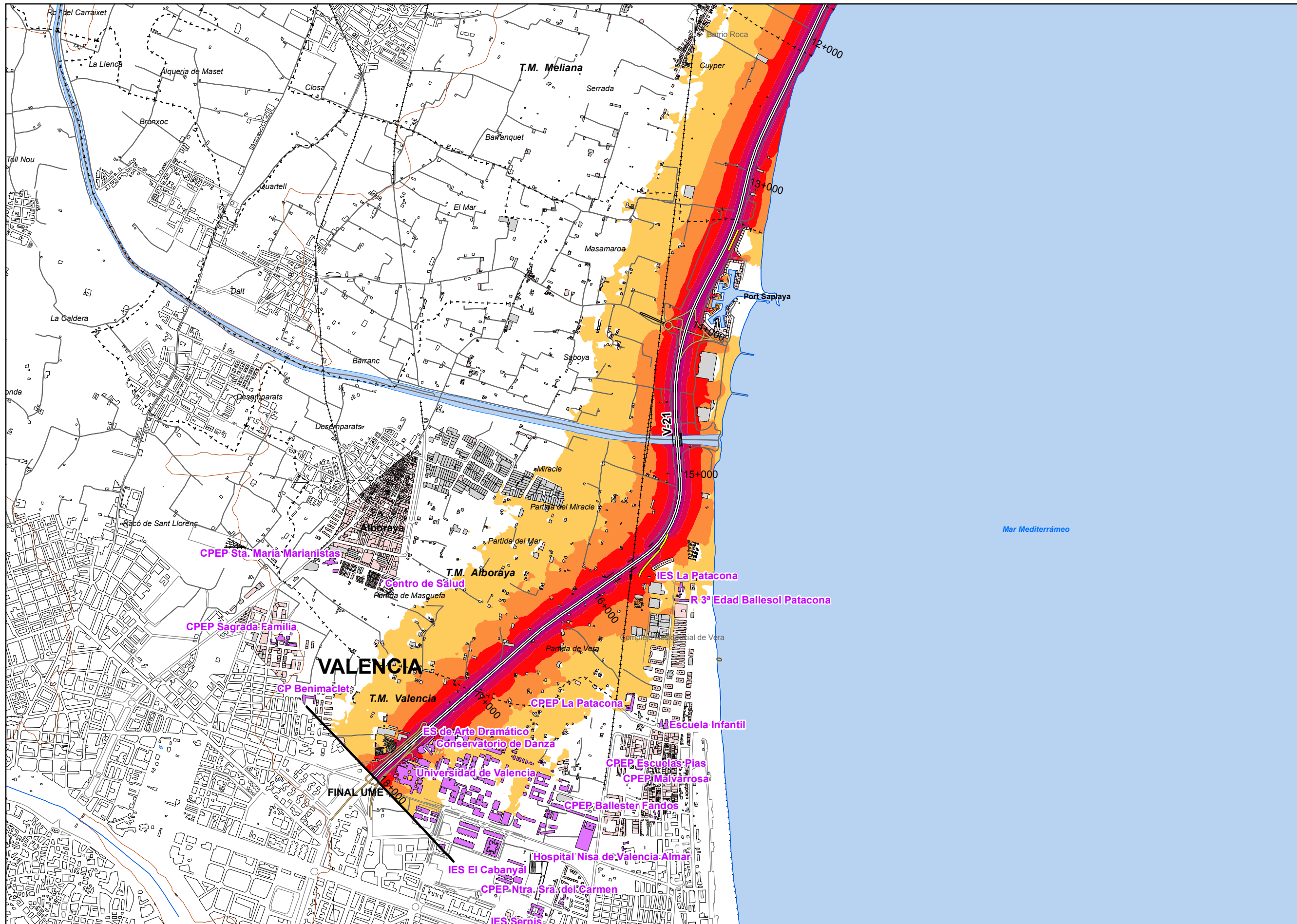
Usos residenciales
Usos sanitarios o docentes
Usos industriales o comerciales

Elementos cartográficos

Eje de la UME
Viaductos
Túneles
Carreteras
Otras vías
FFCC
Curva de nivel maestra
Curva de nivel
Hidrografía
Límite de provincia
Límite de municipio
Otros elementos cartográficos







UNIDAD DE MAPA  
46\_V-21  
(P.K. 0+000 - P.K. 18+290)

LEYENDA TEMÁTICA  
Nivel sonoro (dB(A))

55-59	70-74
60-64	> 75
65-69	

Barreras acústicas

Pantalla acústica

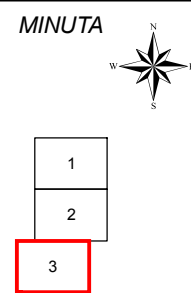
Dique de tierra

Tipos de edificio

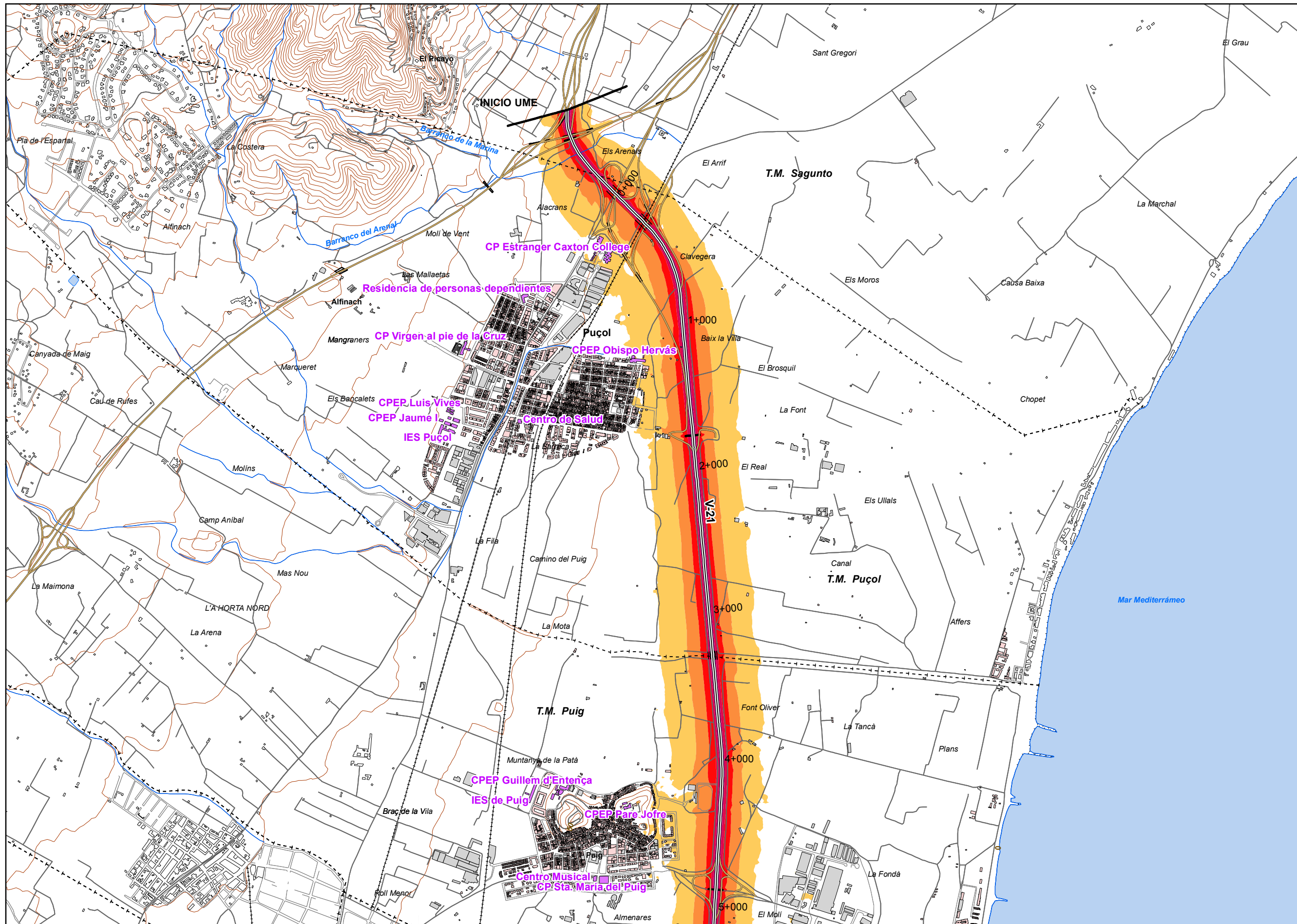
Usos residenciales
Usos sanitarios o docentes
Usos industriales o comerciales

Elementos cartográficos

Eje de la UME
Viaductos
Túneles
Carreteras
Otras vías
FFCC
Curva de nivel maestra
Curva de nivel
Hidrografía
+ - + Límite de provincia
+ - - + Límite de municipio
Otros elementos cartográficos







UNIDAD DE MAPA  
46\_V-21  
(P.K. 0+000 - P.K. 18+290)

LEYENDA TEMÁTICA  
Nivel sonoro (dB(A))

55-59	70-74
60-64	> 75
65-69	

Barreras acústicas

Tipos de edificio

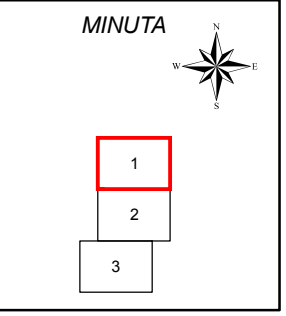
Usos residenciales
Usos sanitarios o docentes
Usos industriales o comerciales

Elementos cartográficos

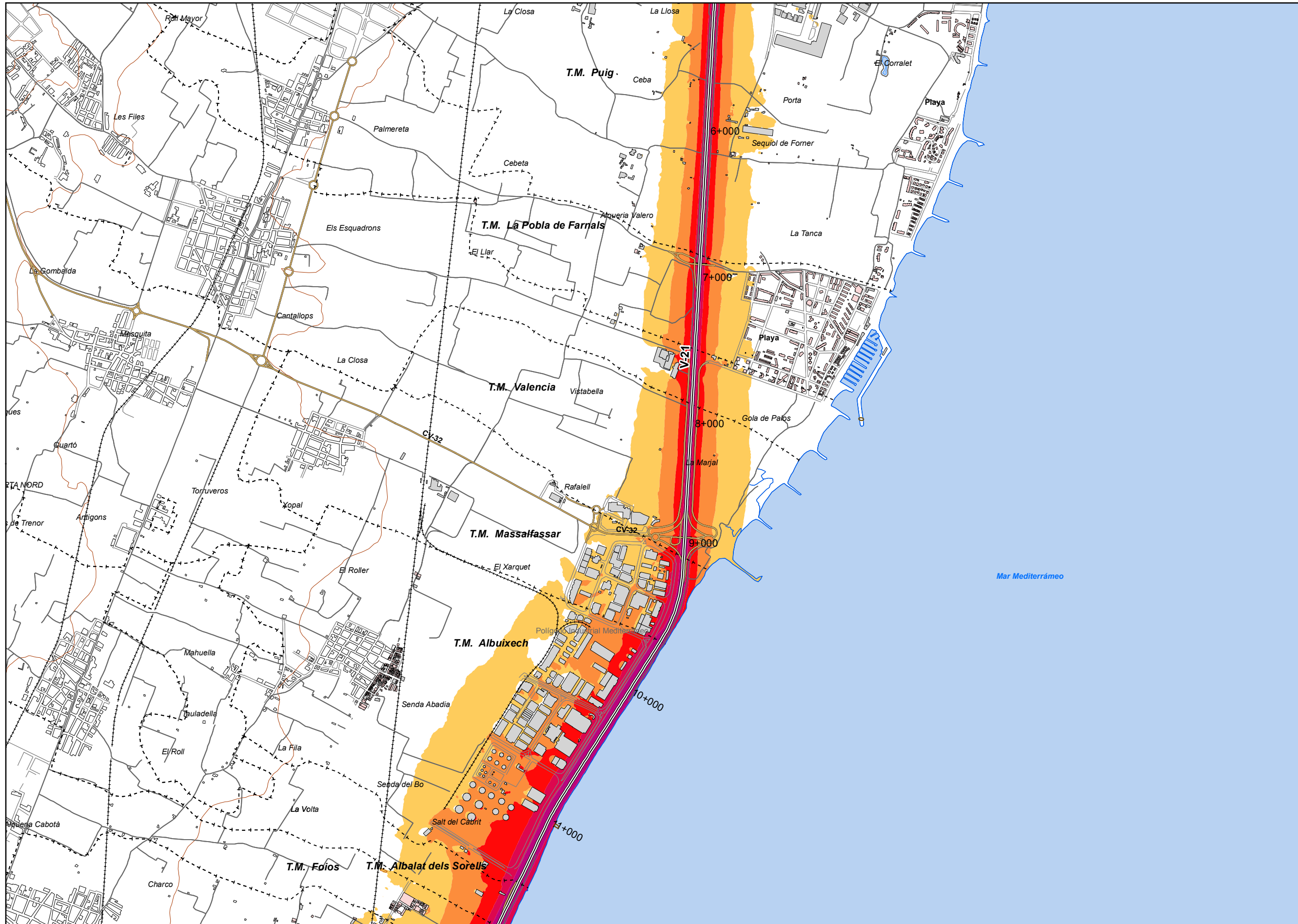
Eje de la UME
Viaductos
Túneles
Carreteras
Otras vías
FFCC
Curva de nivel maestra
Curva de nivel
Hidrografía
Limite de provincia
Limite de municipio
Otros elementos cartográficos

Barreras acústicas

Pantalla acústica
Dique de tierra







UNIDAD DE MAPA  
46\_V-21  
(P.K. 0+000 - P.K. 18+290)

LEYENDA TEMÁTICA  
Nivel sonoro (dB(A))

55-59	70-74
60-64	> 75
65-69	

Barreras acústicas

Pantalla acústica

Dique de tierra

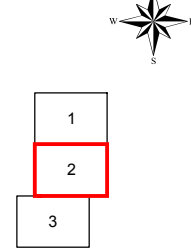
Tipos de edificio

Usos residenciales
Usos sanitarios o docentes
Usos industriales o comerciales

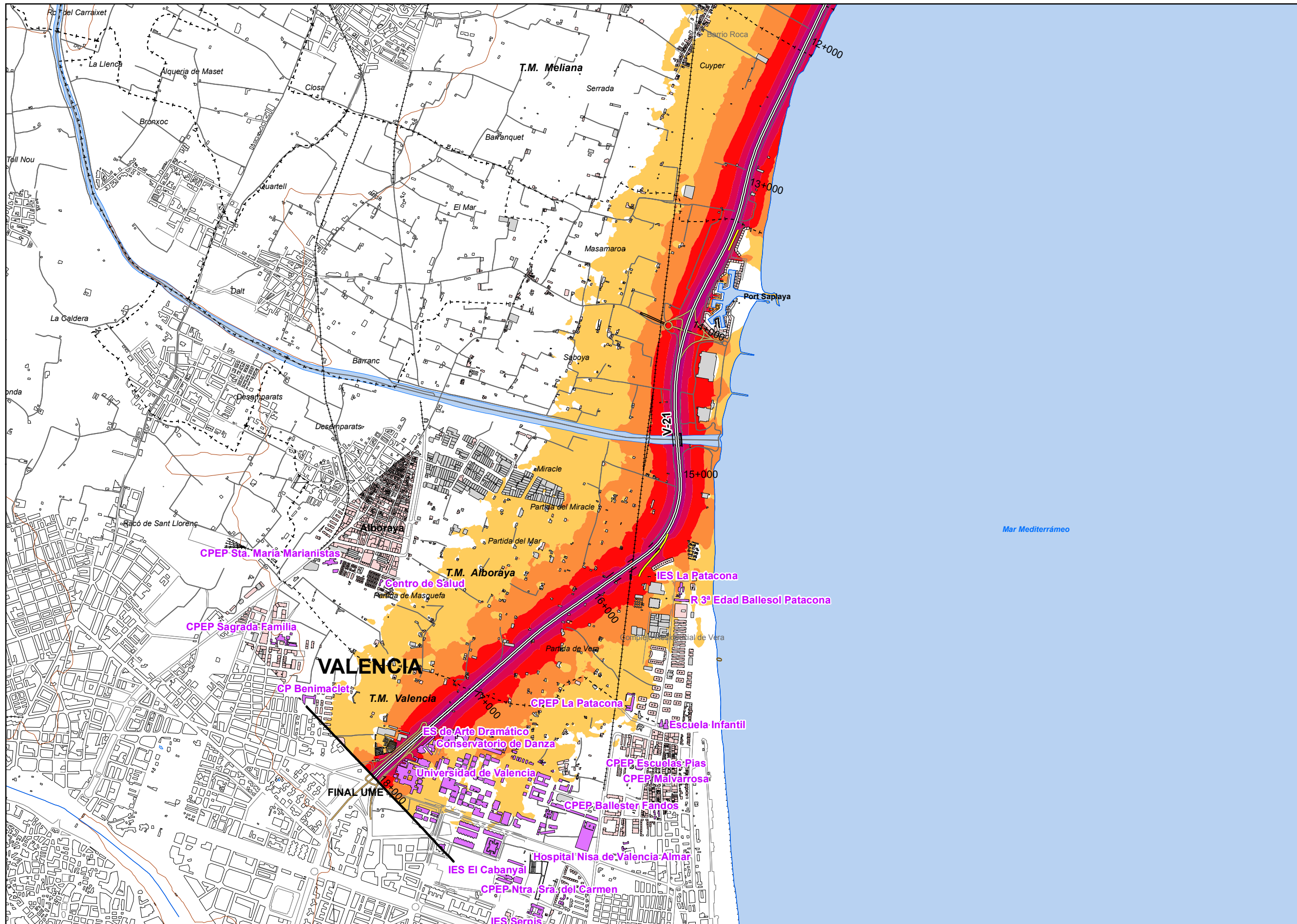
Elementos cartográficos

Eje de la UME
Viaductos
Túneles
Carreteras
Otras vías
FFCC
Curva de nivel maestra
Curva de nivel
Hidrografía
Límite de provincia
Límite de municipio
Otros elementos cartográficos

MINUTA







UNIDAD DE MAPA  
46\_V-21  
(P.K. 0+000 - P.K. 18+290)

LEYENDA TEMÁTICA  
Nivel sonoro (dB(A))

55-59	70-74
60-64	> 75
65-69	

Barreras acústicas

- Pantalla acústica
- Dique de tierra

Tipos de edificio

- Uso residencial
- Uso sanitario o docente
- Uso industrial o comercial

Elementos cartográficos

- Eje de la UME
- Viaductos
- Túneles
- Carreteras
- Otras vías
- FFCC
- Curva de nivel maestra
- Curva de nivel
- Hidrografía
- Límite de provincia
- Límite de municipio
- Otros elementos cartográficos

MINUTA





UNIDAD DE MAPA  
46\_V-21  
(P.K. 0+000 - P.K. 18+290)

LEYENDA TEMÁTICA  
Nivel sonoro (dB(A))

50-54	65-69
55-59	> 70
60-64	

Barreras acústicas

- Pantalla acústica
- Dique de tierra

Tipos de edificio

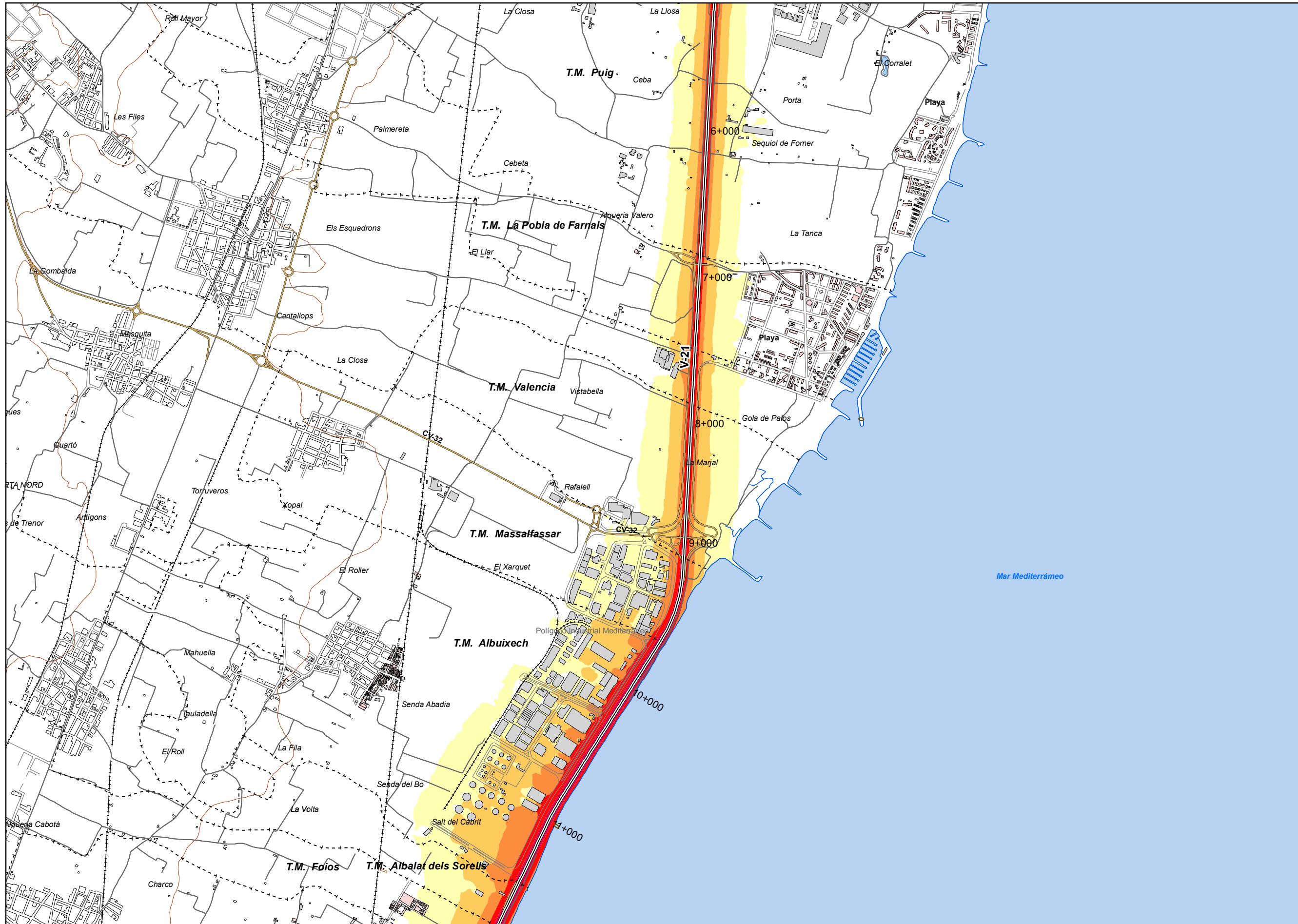
- Usos residencial
- Usos sanitario o docente
- Usos industrial o comercial

Elementos cartográficos

- Eje de la UME
- Viaductos
- Túneles
- Carreteras
- Otras vías
- FFCC
- Curva de nivel maestra
- Curva de nivel
- Hidrografía
- Límite de provincia
- Límite de municipio
- Otros elementos cartográficos

MINUTA





UNIDAD DE MAPA  
46\_V-21  
(P.K. 0+000 - P.K. 18+290)

LEYENDA TEMÁTICA  
Nivel sonoro (dB(A))

- 50-54
  - 55-59
  - 60-64
  - 65-69
  - > 70
- Barreras acústicas

- Pantalla acústica
- Dique de tierra

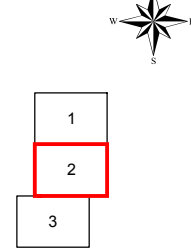
Tipos de edificio

- Usos residencial
- Usos sanitario o docente
- Usos industrial o comercial

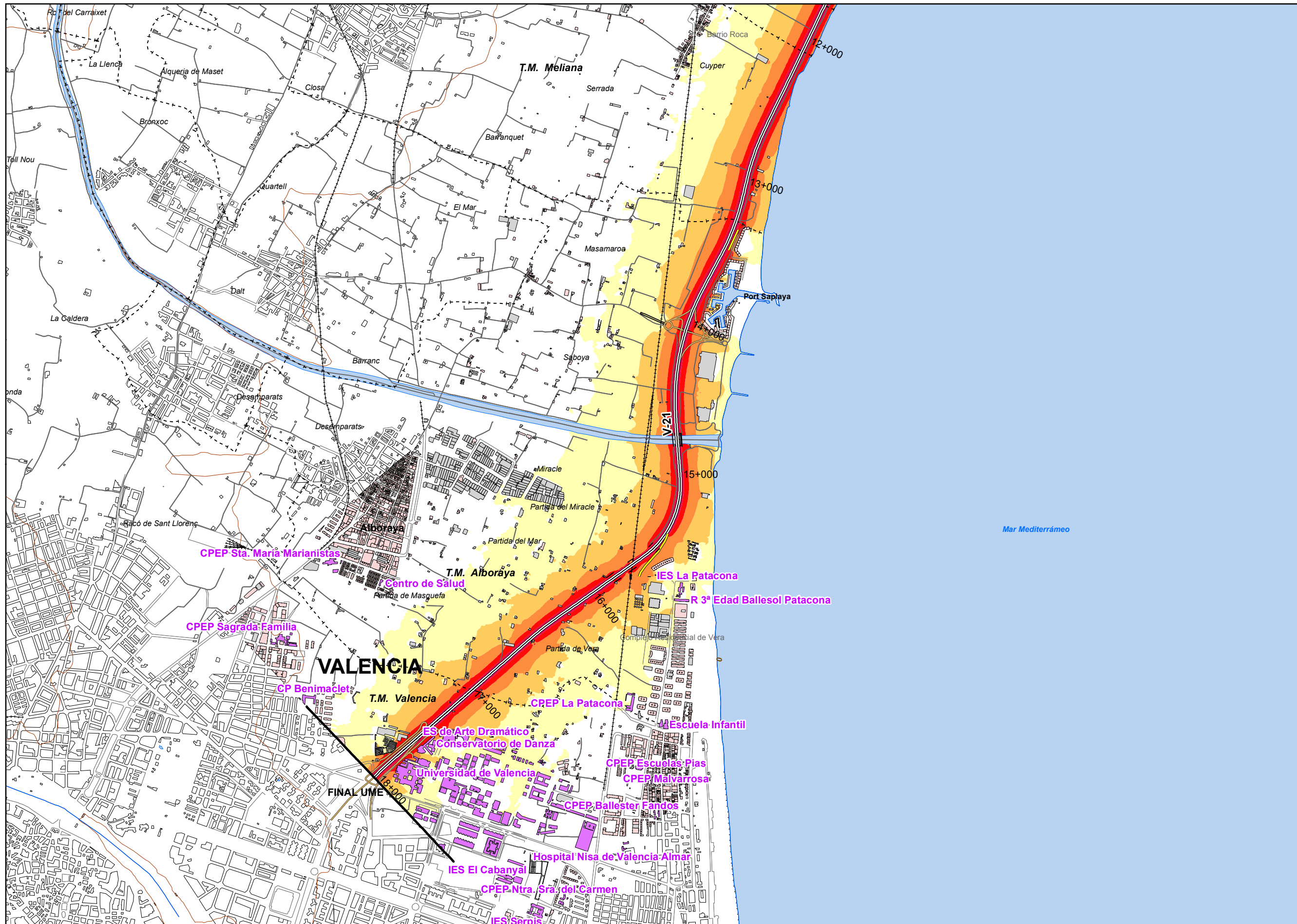
Elementos cartográficos

- Eje de la UME
- Viaductos
- Túneles
- Carreteras
- Otras vías
- FFCC
- Curva de nivel maestra
- Curva de nivel
- Hidrografía
- Límite de provincia
- Límite de municipio
- Otros elementos cartográficos

MINUTA







UNIDAD DE MAPA  
46\_V-21  
(P.K. 0+000 - P.K. 18+290)

LEYENDA TEMÁTICA  
Nivel sonoro (dB(A))

- 50-54
  - 55-59
  - 60-64
  - 65-69
  - > 70
- Barreras acústicas

- Pantalla acústica
- Dique de tierra

Tipos de edificio

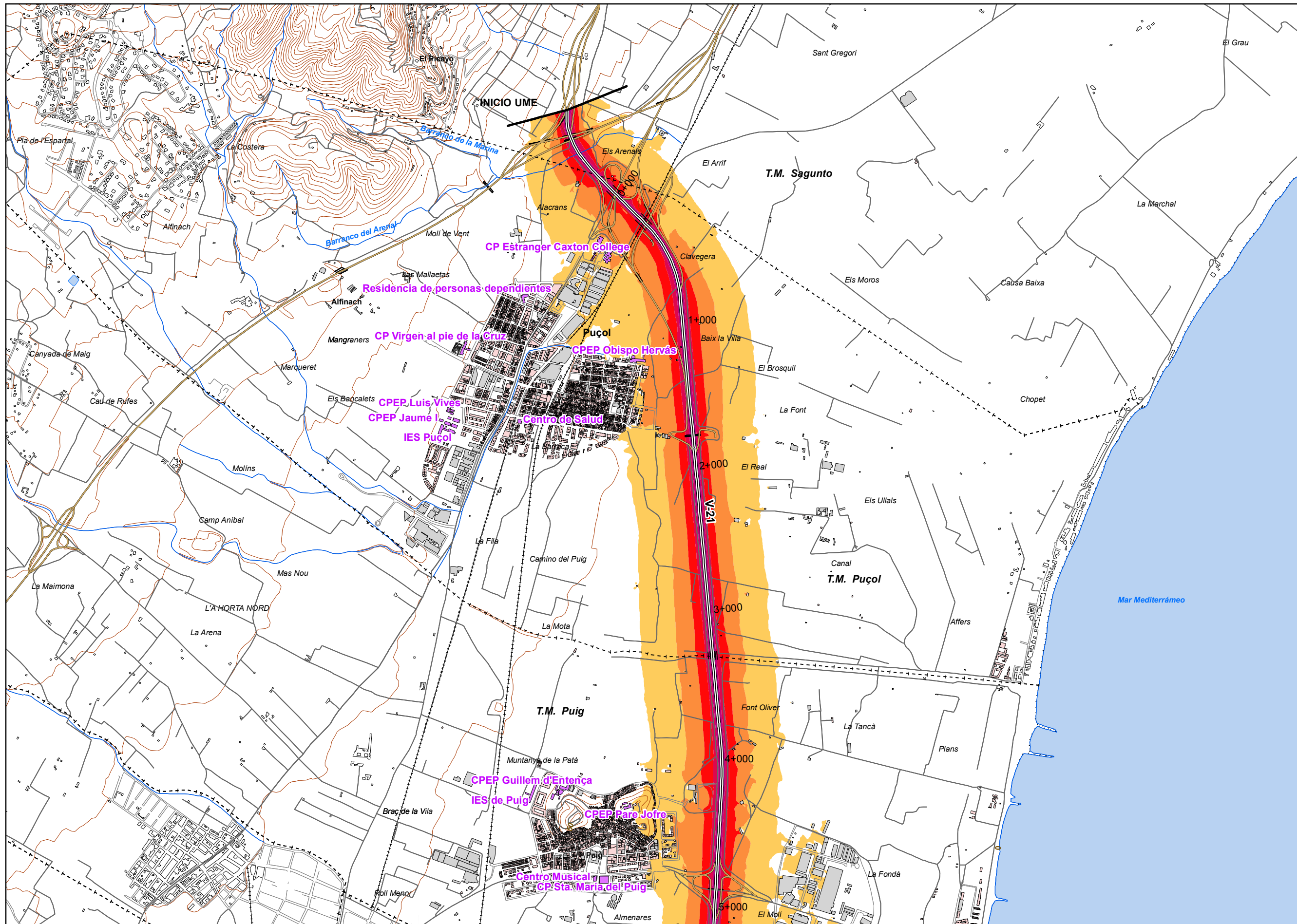
- Uso residencial
- Uso sanitario o docente
- Uso industrial o comercial

Elementos cartográficos

- Eje de la UME
- Viaductos
- Túneles
- Carreteras
- Otras vías
- FFCC
- Curva de nivel maestra
- Curva de nivel
- Hidrografía
- Límite de provincia
- Límite de municipio
- Otros elementos cartográficos

MINUTA





UNIDAD DE MAPA  
46\_V-21  
(P.K. 0+000 - P.K. 18+290)

LEYENDA TEMÁTICA  
Nivel sonoro (dB(A))

55-59	70-74
60-64	> 75
65-69	

Barreras acústicas

Pantalla acústica

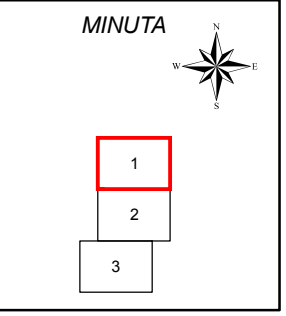
Dique de tierra

Tipos de edificio

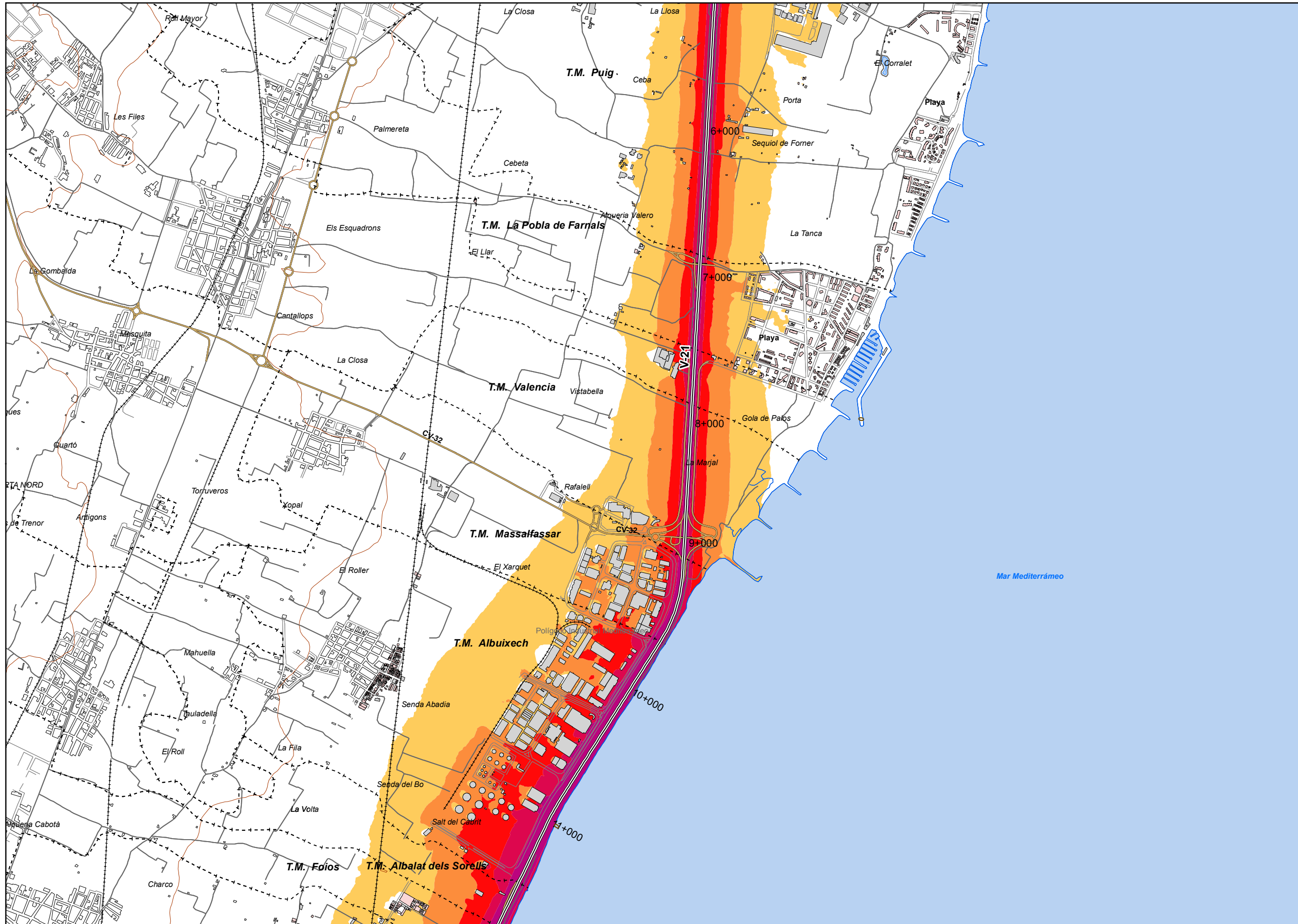
Usos residenciales
Usos sanitarios o docentes
Usos industriales o comerciales

Elementos cartográficos

Eje de la UME
Viaductos
Túneles
Carreteras
Otras vías
FFCC
Curva de nivel maestra
Curva de nivel
Hidrografía
+ - + Límite de provincia
+ - - + Límite de municipio
Otros elementos cartográficos







UNIDAD DE MAPA  
46\_V-21  
(P.K. 0+000 - P.K. 18+290)

LEYENDA TEMÁTICA  
Nivel sonoro (dB(A))

55-59	70-74
60-64	> 75
65-69	Barreras acústicas

Barreras acústicas

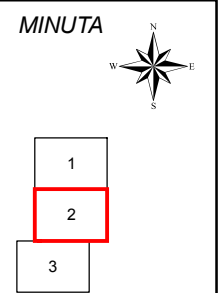
Pantalla acústica
Dique de tierra

Tipos de edificio

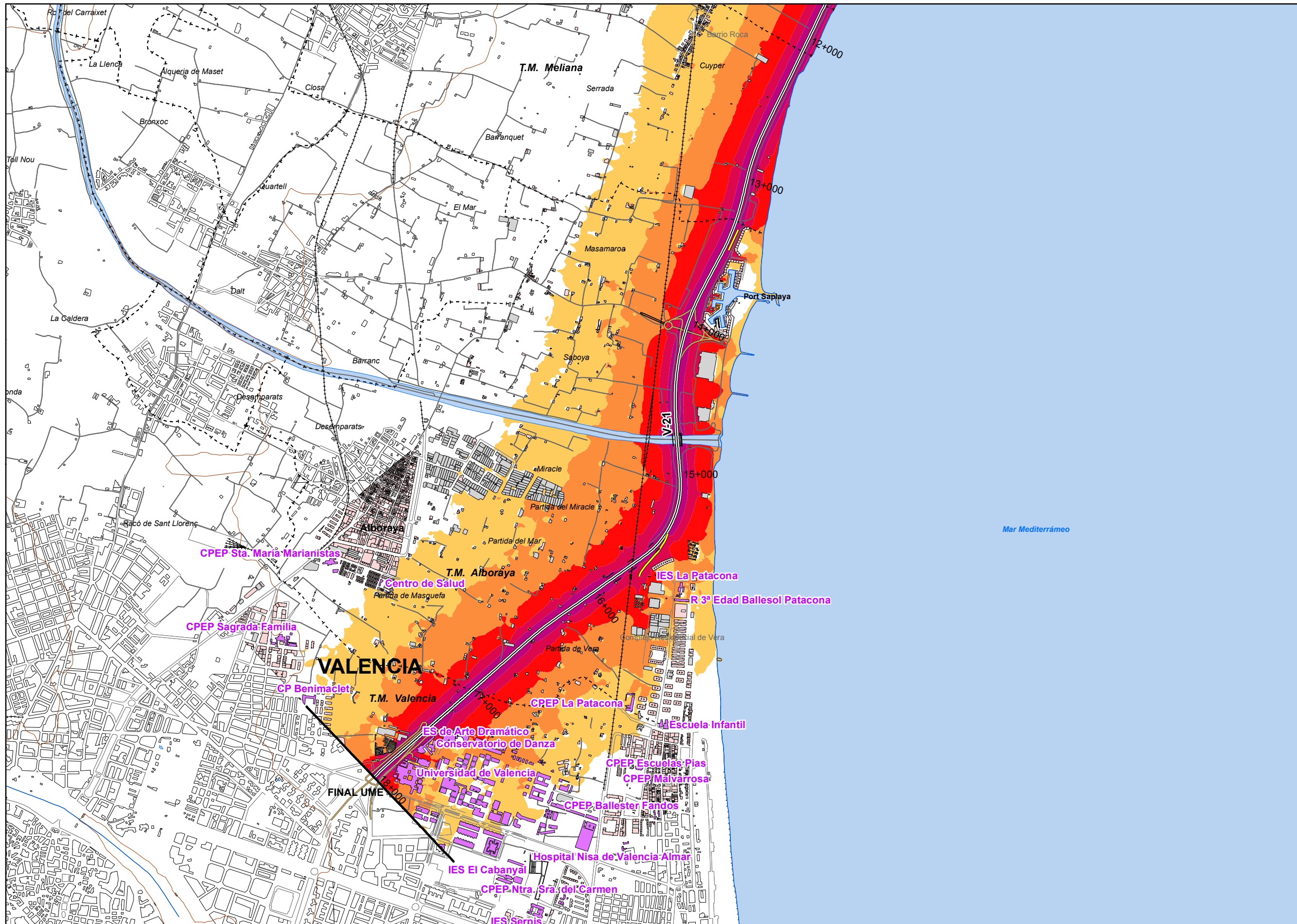
Usos residencial
Usos sanitario o docente
Usos industrial o comercial

Elementos cartográficos

Eje de la UME
Viaductos
Túneles
Carreteras
Otras vías
FFCC
Curva de nivel maestra
Curva de nivel
Hidrografía
Límite de provincia
Límite de municipio
Otros elementos cartográficos







UNIDAD DE MAPA  
46\_V-21  
(P.K. 0+000 - P.K. 18+290)

**LEYENDA TEMÁTICA**  
Nivel sonoro (dB(A))

55-59	70-74
60-64	> 75
65-69	

Barreras acústicas

Pantalla acústica

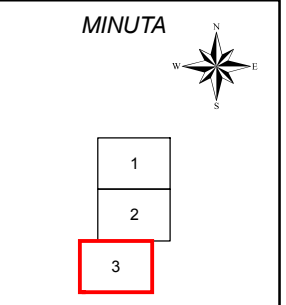
Dique de tierra

**Tipos de edificio**

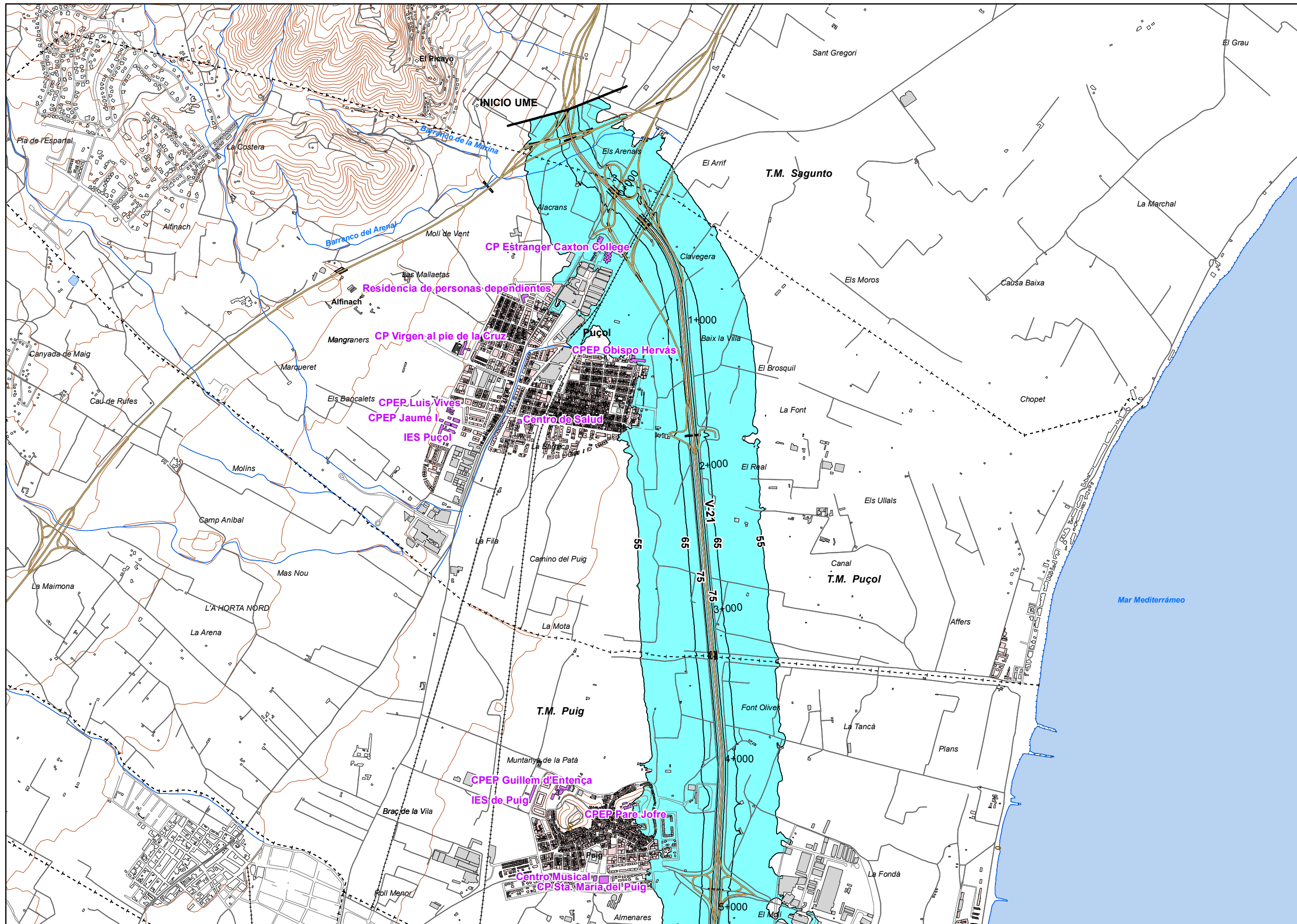
Usos residenciales
Usos sanitarios o docentes
Usos industriales o comerciales

**Elementos cartográficos**

Eje de la UME
Viaductos
Túneles
Carreteras
Otras vías
FFCC
Curva de nivel maestra
Curva de nivel
Hidrografía
+ - + Límite de provincia
+ - - + Límite de municipio
Otros elementos cartográficos







UNIDAD DE MAPA  
46\_V-21  
(P.K. 0+000 - P.K. 18+290)

Superficies afectadas	
Lden	Superficie (km <sup>2</sup> )
>55 dB	20,54
>65 dB	5,51
>75 dB	1,17

Hospitales y colegios expuestos		
Lden	Nº hospitales	Nº colegios
>55 dB	1	7
>65 dB	0	3
>75 dB	0	2

LEYENDA TEMÁTICA  
Zona de afectación

- Zona de afectación
- Isófonas de 55, 65 y 75 dB

Barreras acústicas

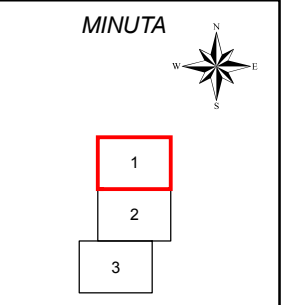
- Pantalla acústica
- Dique de tierra

Tipos de edificio

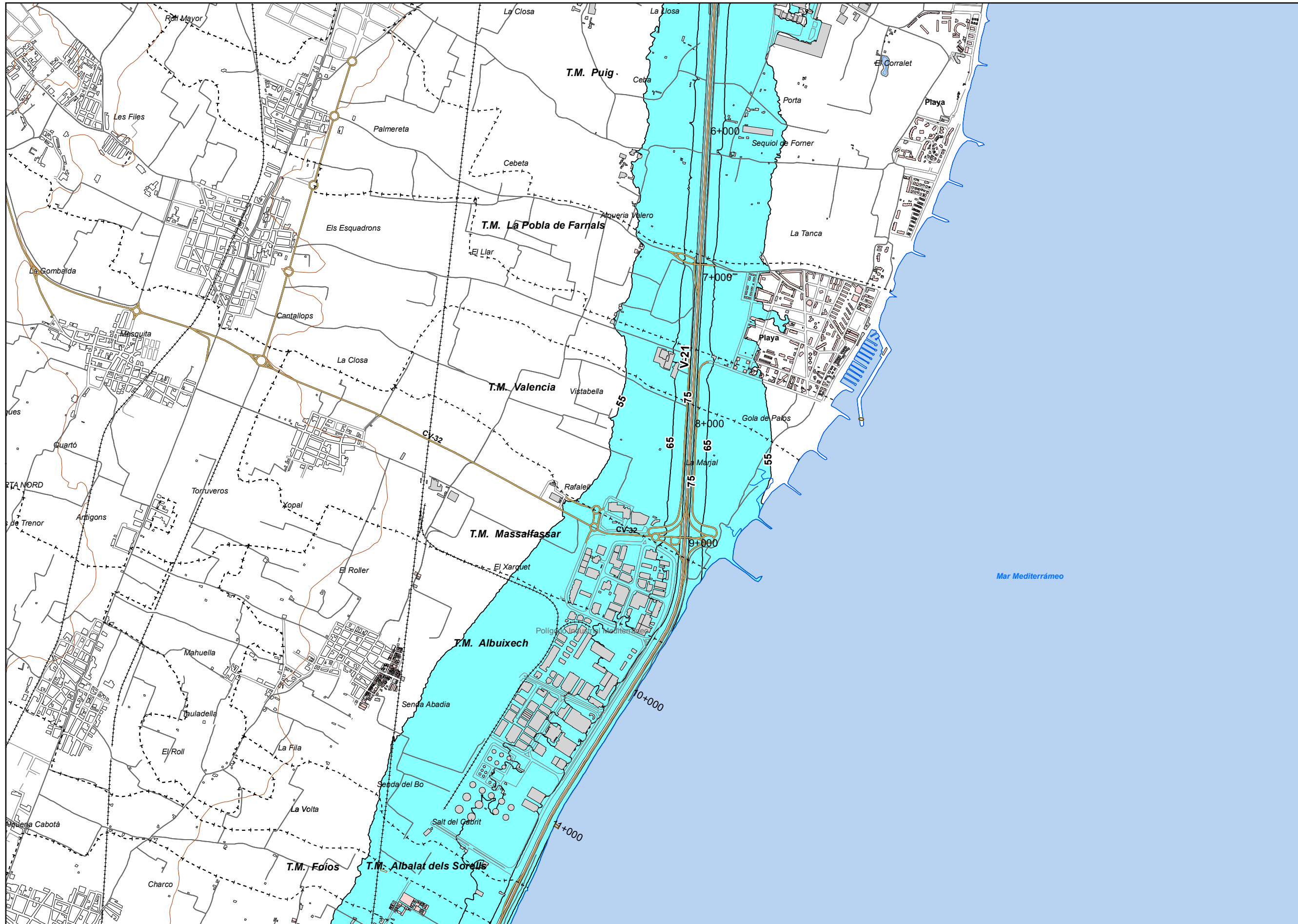
- Uso residencial
- Uso sanitario o docente
- Uso industrial o comercial

Elementos cartográficos

- Eje de la UME
- Viaductos
- Túneles
- Carreteras
- Otras vías
- FFCC
- Curva de nivel maestra
- Curva de nivel
- Hidrografía
- Límite de provincia
- Límite de municipio
- Otros elementos cartográficos







**UNIDAD DE MAPA**  
46\_V-21  
(P.K. 0+000 - P.K. 18+290)

**Superficies afectadas**

Lden	Superficie (km <sup>2</sup> )
>55 dB	20,54
>65 dB	5,51
>75 dB	1,17

**Hospitales y colegios expuestos**

Lden	Nº hospitales	Nº colegios
>55 dB	1	7
>65 dB	0	3
>75 dB	0	2

**LEYENDA TEMÁTICA**  
Zona deafección

- Zona deafección
- Isófonas de 55, 65 y 75 dB

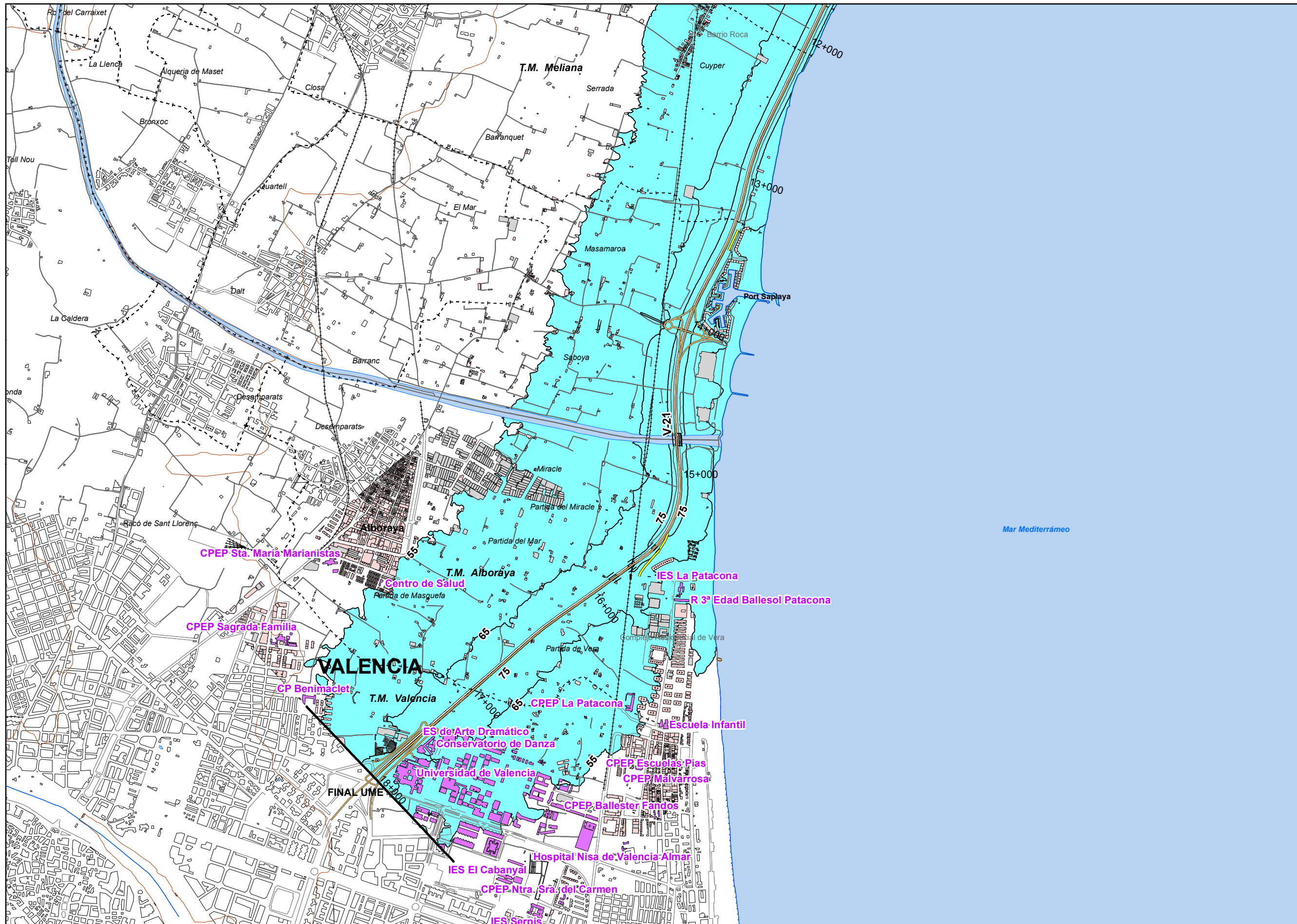
- Barreras acústicas**
- Pantalla acústica
  - Dique de tierra

- Tipos de edificio**
- Usos residencial
  - Usos sanitario o docente
  - Usos industrial o comercial

- Elementos cartográficos**
- Eje de la UME
  - Viaductos
  - Túneles
  - Carreteras
  - Otras vías
  - FFCC
  - Curva de nivel maestra
  - Curva de nivel
  - Hidrografía
  - Límite de provincia
  - Límite de municipio
  - Otros elementos cartográficos

**MINUTA**





UNIDAD DE MAPA  
46\_V-21  
(P.K. 0+000 - P.K. 18+290)

Superficies afectadas	
Lden	Superficie (km <sup>2</sup> )
>55 dB	20,54
>65 dB	5,51
>75 dB	1,17

Hospitales y colegios expuestos		
Lden	Nº hospitales	Nº colegios
>55 dB	1	7
>65 dB	0	3
>75 dB	0	2

LEYENDA TEMÁTICA  
Zona de afección

- Zona de afección
- Isófonas de 55, 65 y 75 dB

- Barreras acústicas
- Pantalla acústica
  - Dique de tierra

- Tipos de edificio
- Uso residencial
  - Uso sanitario o docente
  - Uso industrial o comercial

- Elementos cartográficos
- Eje de la UME
  - Viaductos
  - Túneles
  - Carreteras
  - Otras vías
  - FFCC
  - Curva de nivel maestra
  - Curva de nivel
  - Hidrografía
  - Límite de provincia
  - Límite de municipio
  - Otros elementos cartográficos

MINUTA