

SECRETARÍA DE ESTADO DE
PLANIFICACIÓN E INFRAESTRUCTURAS
SECRETARÍA GENERAL DE INFRAESTRUCTURAS
DIRECCIÓN GENERAL DE CARRETERAS

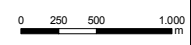
MAPAS ESTRATÉGICOS DE RUIDO
DE LA RED DE CARRETERAS DEL ESTADO
SEGUNDA FASE

EL INGENIERO DIRECTOR DEL ESTUDIO
D. JESÚS RUBIO ALFÉREZ

CONSULTOR
TT&I
TÉCNICAS TERRITORIALES Y URBANAS S.L.

AUTOR DEL ESTUDIO
Natalia García-Pardo
DÑA. NATALIA GARCÍA PARRÓ

ESCALAS
1:50.000
UNE A3 ORIGINALES



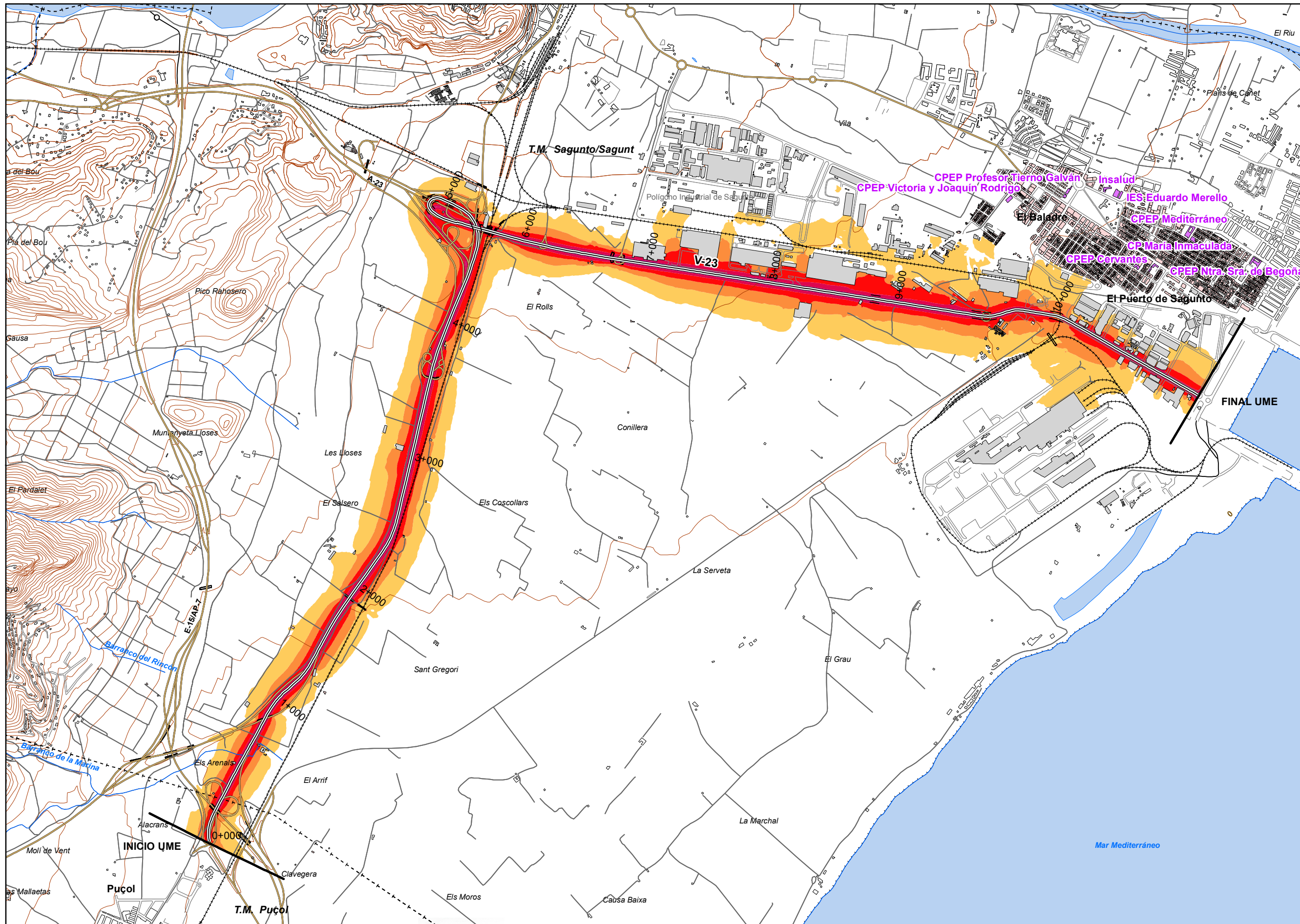
TÍTULO COMPLEMENTARIO
VALENCIA Y MURCIA

CLAVE
EP4-E-222

Nº PLANO 0
HOJA 1 DE 1

FECHA 2013
Nº DE PÁGINA

DESIGNACIÓN
PLANO GUÍA



UNIDAD DE MAPA
46_V-23
(P.K. 0+000 - P.K. 10+540)

LEYENDA TEMÁTICA
Nivel sonoro (dB(A))

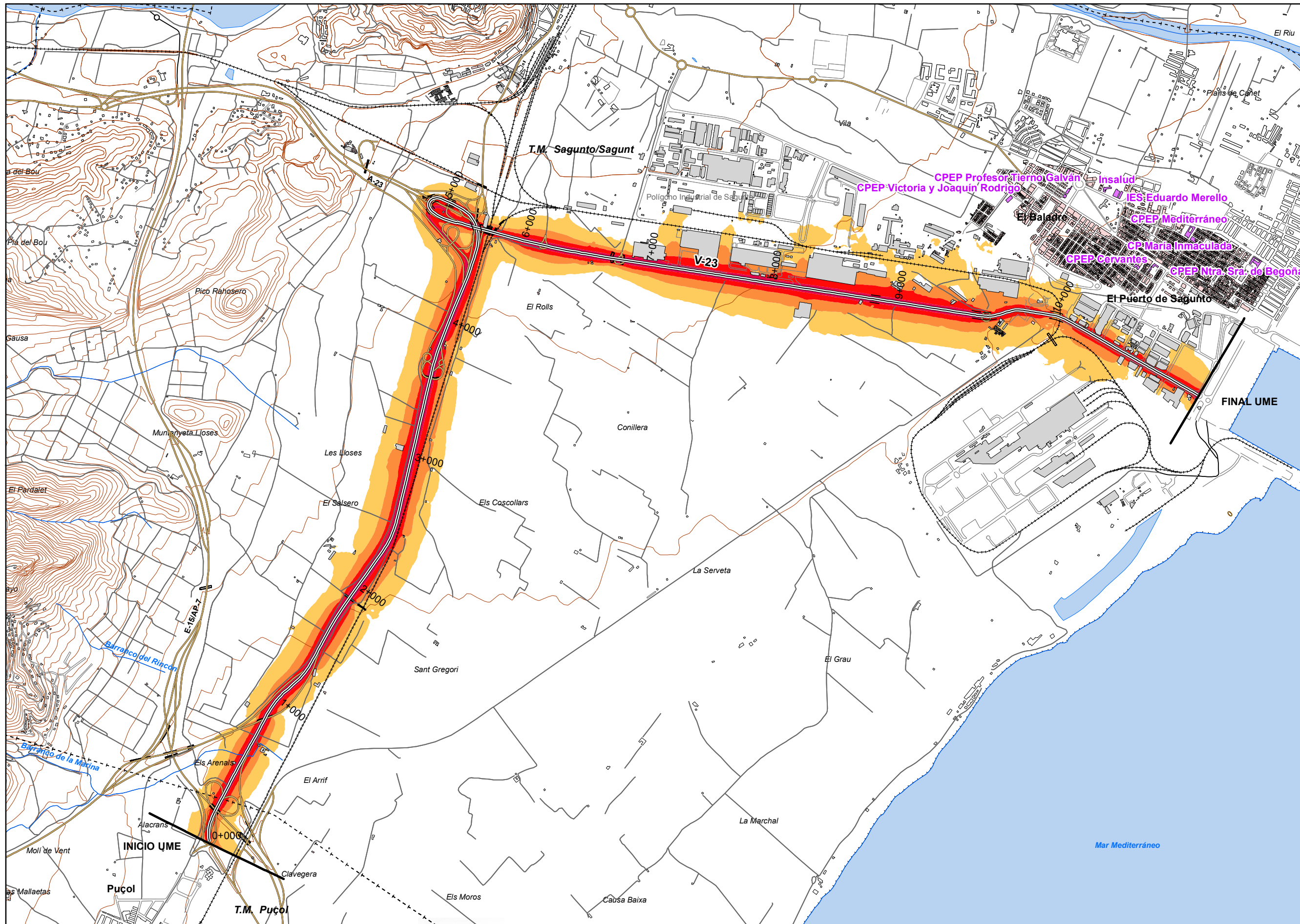
- 55-59
- 60-64
- 65-69
- 70-74
- > 75

- Barreras acústicas
- Pantalla acústica
 - Dique de tierra

- Tipos de edificio
- Uso residencial
 - Uso sanitario o docente
 - Uso industrial o comercial

- Elementos cartográficos
- Eje de la UME
 - Viaductos
 - Túneles
 - Carreteras
 - Otras vías
 - FFCC
 - Curva de nivel maestra
 - Curva de nivel
 - Hidrografía
 - Límite de provincia
 - Límite de municipio
 - Otros elementos cartográficos

MINUTA



UNIDAD DE MAPA
46_V-23
(P.K. 0+000 - P.K. 10+540)

LEYENDA TEMÁTICA
Nivel sonoro (dB(A))

- 55-59
 - 60-64
 - 65-69
 - 70-74
 - > 75
- Barreras acústicas

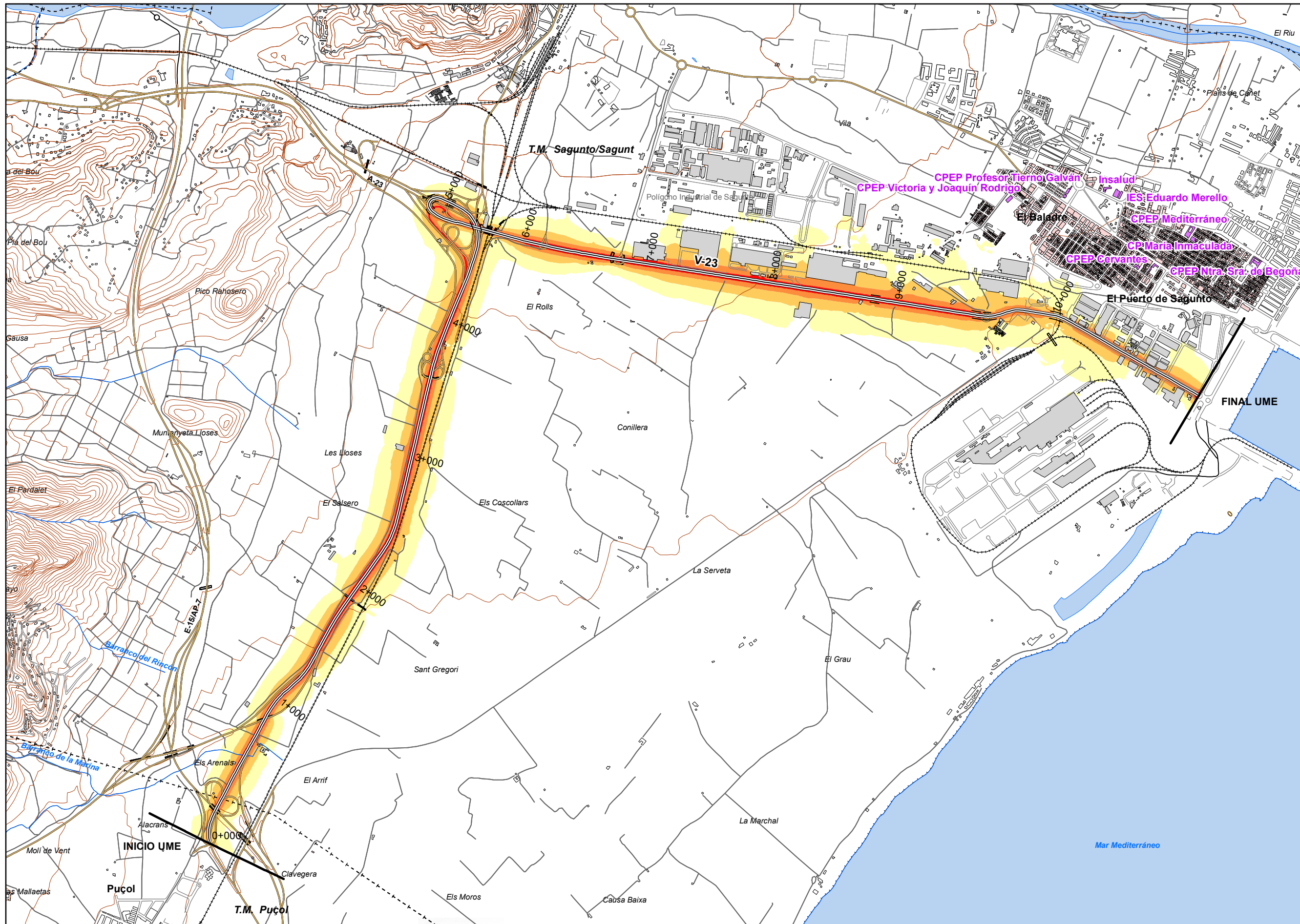
- Pantalla acústica
- Dique de tierra

- Tipos de edificio
- Uso residencial
 - Uso sanitario o docente
 - Uso industrial o comercial

- Elementos cartográficos
- Eje de la UME
 - Viaductos
 - Túneles
 - Carreteras
 - Otras vías
 - FFCC
 - Curva de nivel maestra
 - Curva de nivel
 - Hidrografía
 - Límite de provincia
 - Límite de municipio
 - Otros elementos cartográficos

MINUTA

1



UNIDAD DE MAPA
46_V-23
(P.K. 0+000 - P.K. 10+540)

LEYENDA TEMÁTICA
Nivel sonoro (dB(A))

50-54	65-69
55-59	> 70
60-64	

Barreras acústicas

Barreras acústicas

Pantalla acústica
Dique de tierra

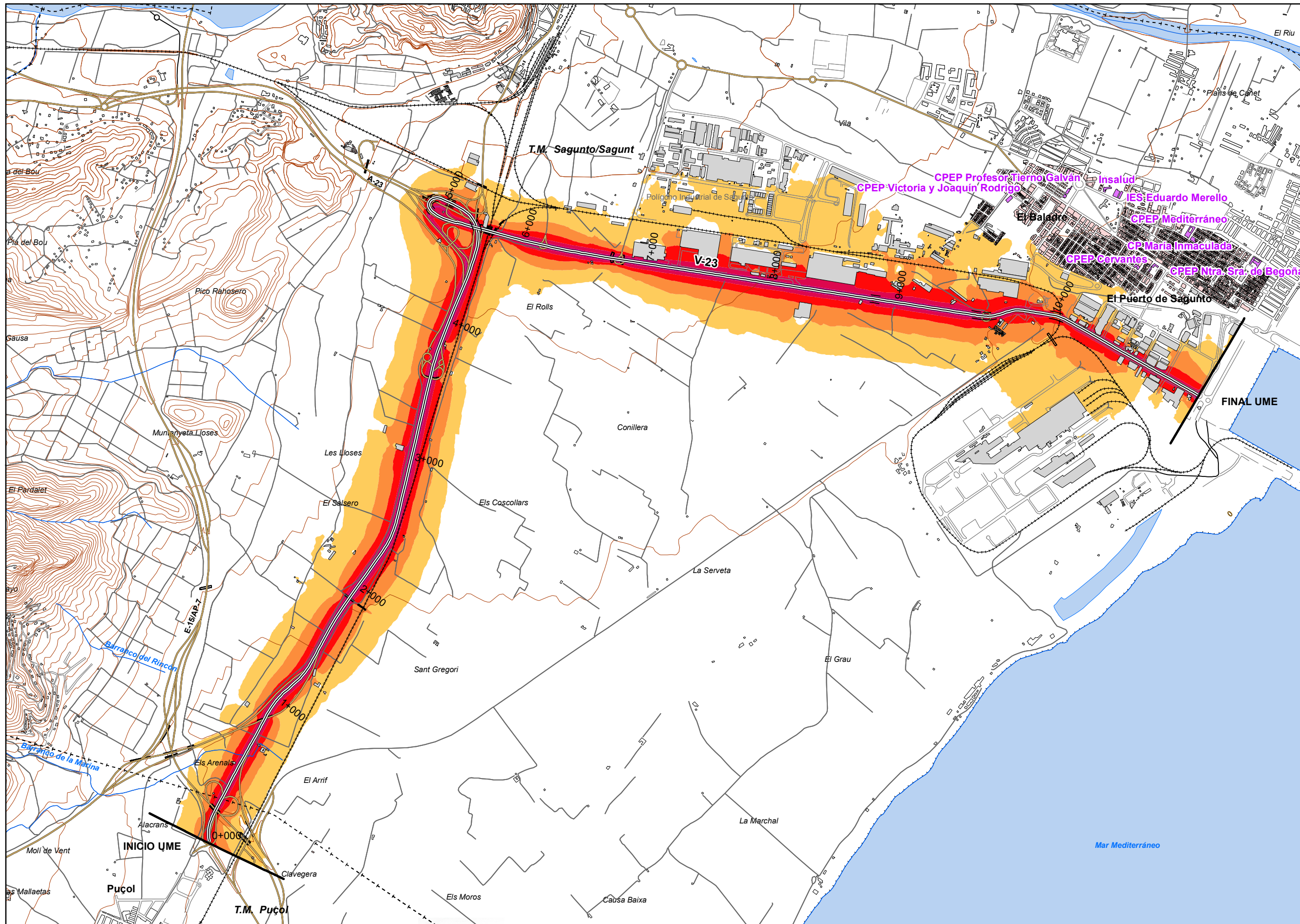
Tipos de edificio

Usos residencial
Usos sanitario o docente
Usos industrial o comercial

Elementos cartográficos

Eje de la UME
Viaductos
Túneles
Carreteras
Otras vías
FFCC
Curva de nivel maestra
Curva de nivel
Hidrografía
+ - + Límite de provincia
+ - - + Límite de municipio
Otros elementos cartográficos

MINUTA



UNIDAD DE MAPA
46_V-23
(P.K. 0+000 - P.K. 10+540)

LEYENDA TEMÁTICA
Nivel sonoro (dB(A))

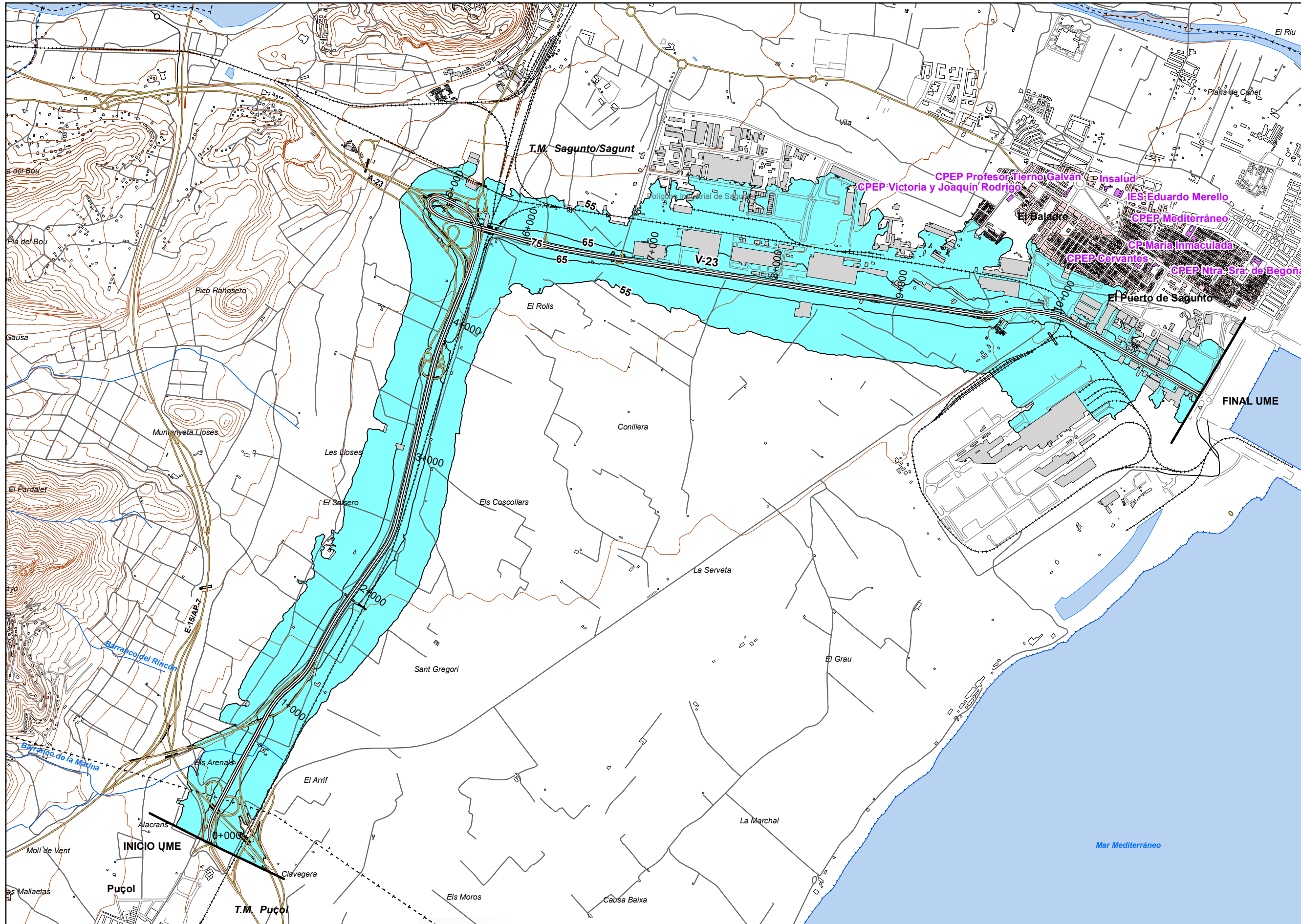
- 55-59
 - 60-64
 - 65-69
 - 70-74
 - > 75
- Barreras acústicas

- Pantalla acústica
- Dique de tierra

- Tipos de edificio
- Usos residencial
 - Usos sanitario o docente
 - Usos industrial o comercial

- Elementos cartográficos
- Eje de la UME
 - Viaductos
 - Túneles
 - Carreteras
 - Otras vías
 - FFCC
 - Curva de nivel maestra
 - Curva de nivel
 - Hidrografía
 - Límite de provincia
 - Límite de municipio
 - Otros elementos cartográficos

MINUTA



UNIDAD DE MAPA
46_V-23
(P.K. 0+000 - P.K. 10+540)

Superficies afectadas	
Lden	Superficie (km ²)
>55 dB	6,70
>65 dB	1,64
>75 dB	0,34

Hospitales y colegios expuestos		
Lden	Nº hospitales	Nº colegios
>55 dB	0	0
>65 dB	0	0
>75 dB	0	0

LEYENDA TEMÁTICA
Zona de afectación

- Zona de afectación
- Isófonas de 55, 65 y 75 dB

- Barreras acústicas
- Pantalla acústica
 - Dique de tierra

- Tipos de edificio
- Uso residencial
 - Uso sanitario o docente
 - Uso industrial o comercial

- Elementos cartográficos
- Eje de la UME
 - Viaductos
 - Túneles
 - Carreteras
 - Otras vías
 - FFCC
 - Curva de nivel maestra
 - Curva de nivel
 - Hidrografía
 - Límite de provincia
 - Límite de municipio
 - Otros elementos cartográficos

MINUTA