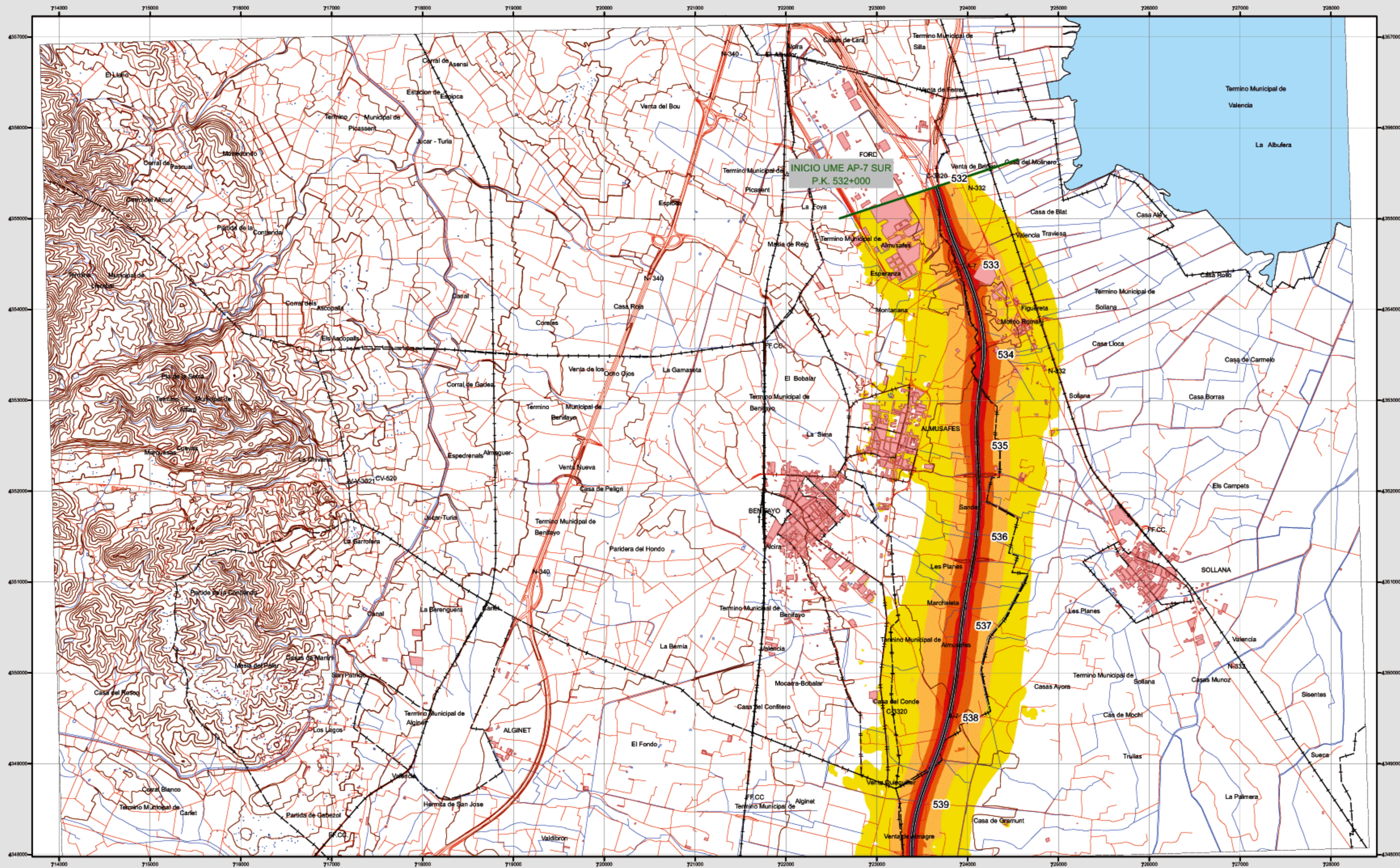


ALGINET



Infraestructura

- Carretera Nacional. Autonomica 1^{er} orden.
- Carretera Autonomica 2^{er} orden.
- Carretera Autonomica 3^{er} orden y otras.
- Caminos, pistas y vias pecuarias
- Ferrocarril
- Linea electrica
- Eje del tronco de la AP-7 Sur

Socioestructura

- Edificaciones
- Zonas Verdes
- Límites Administrativos**
- Límite municipal
- Límite autonómico
- Hidrografía**
- Rios
- Arroyos, canales y acequias
- Embalses y balsas

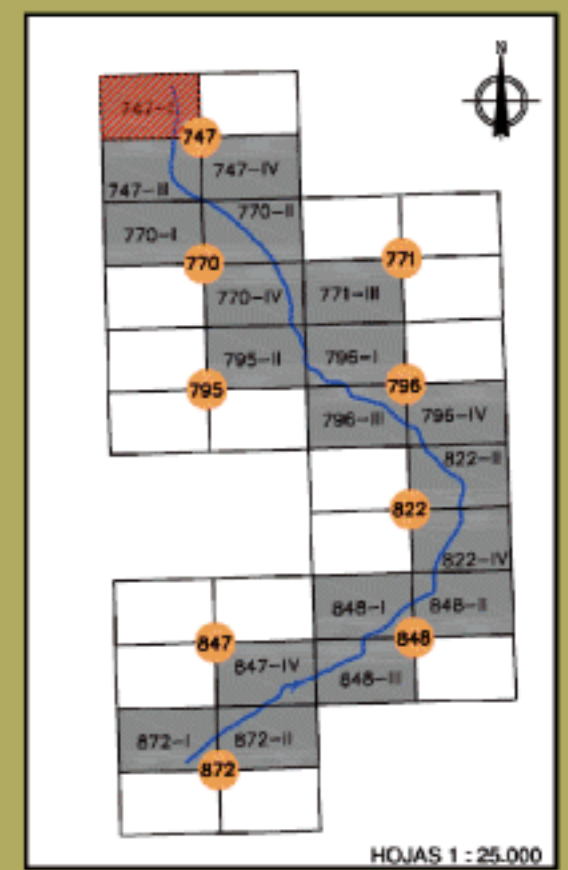
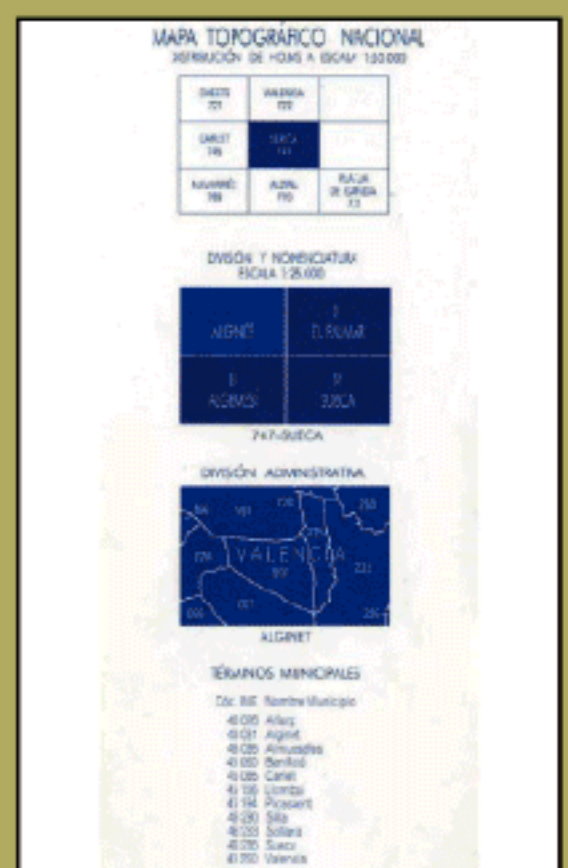
Niveles Sonoros

- Lden dB(A)
- 55-60
 - 60-65
 - 65-70
 - 70-75
 - >75



1 : 25.000

Proyección Internacional. Proyección U.T.M. Datum europeo 1950 hasta 2011. Las longitudes están referidas al meridiano de Greenwich. Las altitudes se refieren al nivel medio del Mediterráneo en Alicante. Equivalencia de las curvas de nivel 10 metros. Las coordenadas geográficas en negro corresponden a la cuadrícula geodésica U.T.M.



747 - I

Alginet

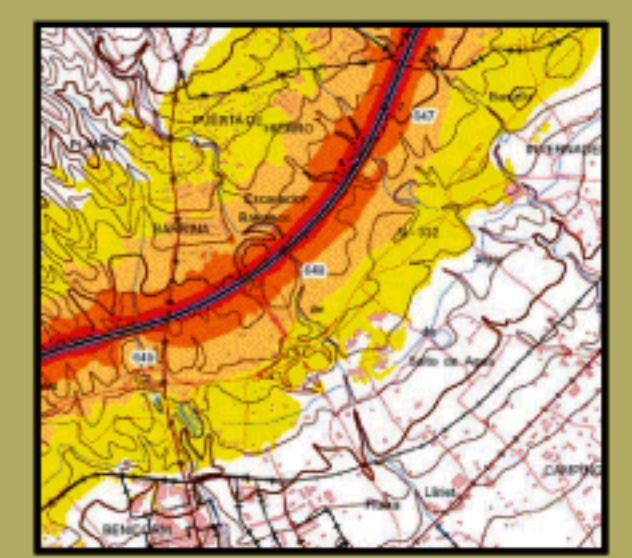
MAPA ESTRATÉGICO DE RUIDO AP-7 Sur

UNIDAD DE MAPA ESTRATÉGICO AP-7 Sur Valencia-Alicante

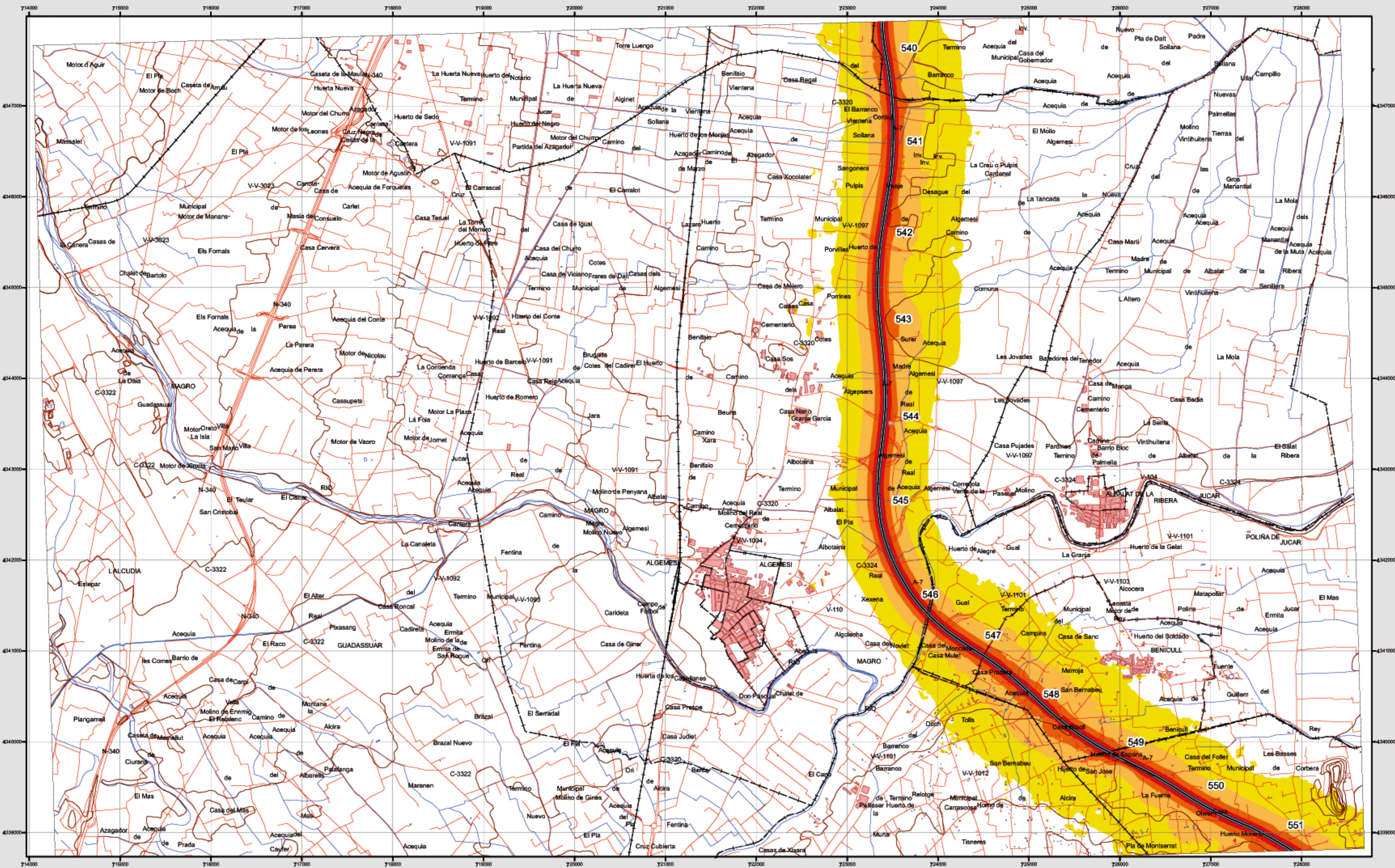
Escala 1 : 25.000

Base cartográfica: Mapa Topográfico Nacional de España, Instituto Geográfico Nacional.

Mapa de niveles sonoros Lden



ALGEMESÍ



Infraestructura

- Carretera Nacional. Autonomica 1^{er} orden.
- Carretera Autonomica 2^{er} orden.
- Carretera Autonomica 3^{er} orden y otras.
- Caminos, pistas y vias pecuarias
- Ferrocarril
- Linea eléctrica
- Eje del tronco de la AP-7 Sur

Socioestructura

- Edificaciones
- Zonas Verdes

Límites Administrativos

- Límite municipal
- Límite autonómico

Hidrografía

- Rios
- Arroyos, canales y acequias
- Embalses y balsas

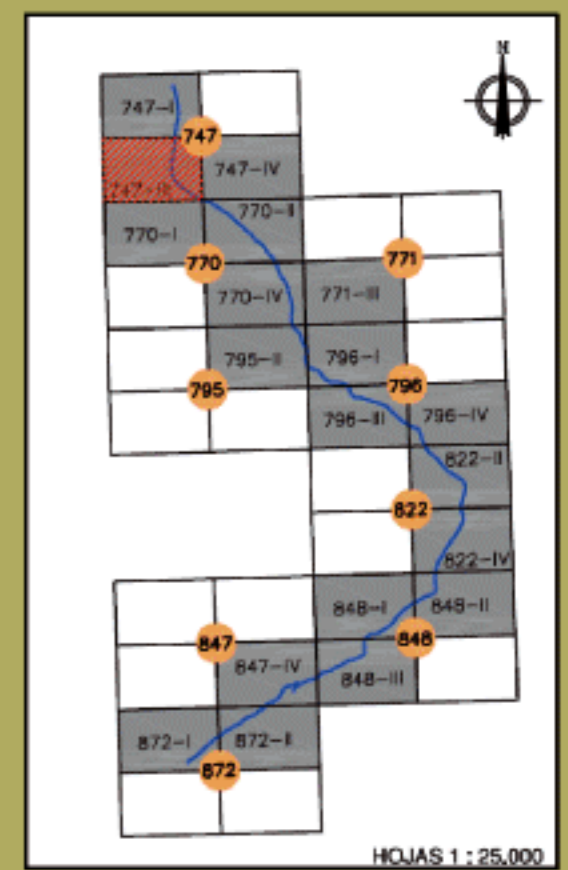
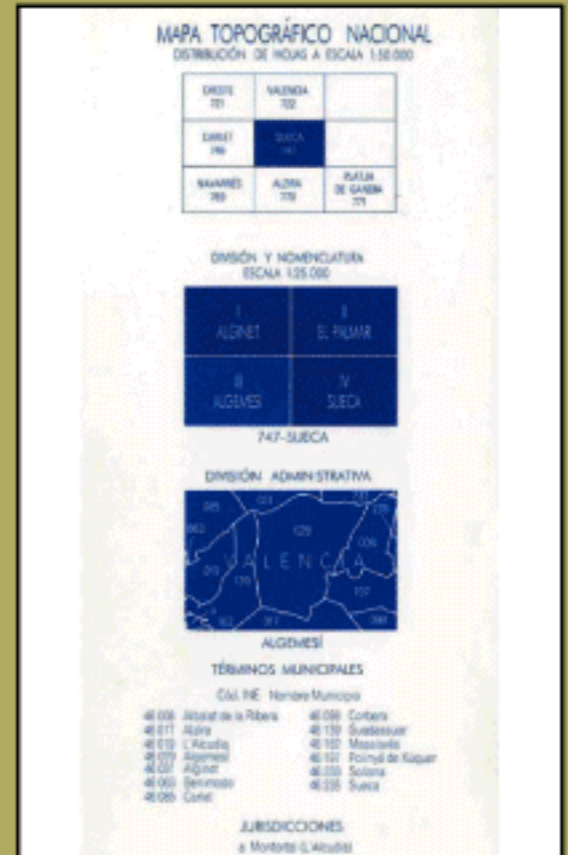
Niveles Sonoros

- | Lden dB(A) | Color |
|------------|--------------|
| 55-60 | Yellow |
| 60-65 | Light Orange |
| 65-70 | Orange |
| 70-75 | Red |
| >75 | Purple |



1 : 25.000

Proyección Internacional. Proyección U.T.M. Datum europeo 1950. Las longitudes están referidas al meridiano de Greenwich. Las altitudes se refieren al nivel medio del Mediterráneo en Alicante. Equipamiento de las curvas de nivel 10 metros. Las coordenadas geográficas en negro corresponden a la cuadrícula U.T.M.



747 - III

Algemesí

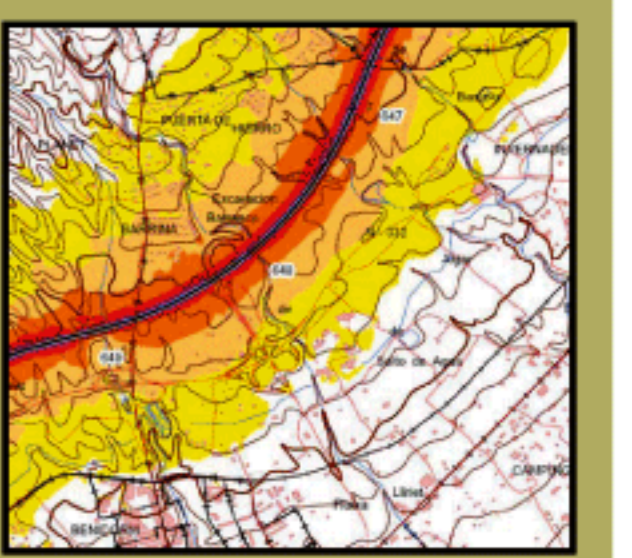
MAPA ESTRATÉGICO DE RUIDO AP-7 Sur

UNIDAD DE MAPA ESTRATÉGICO AP-7 Sur Valencia-Alicante

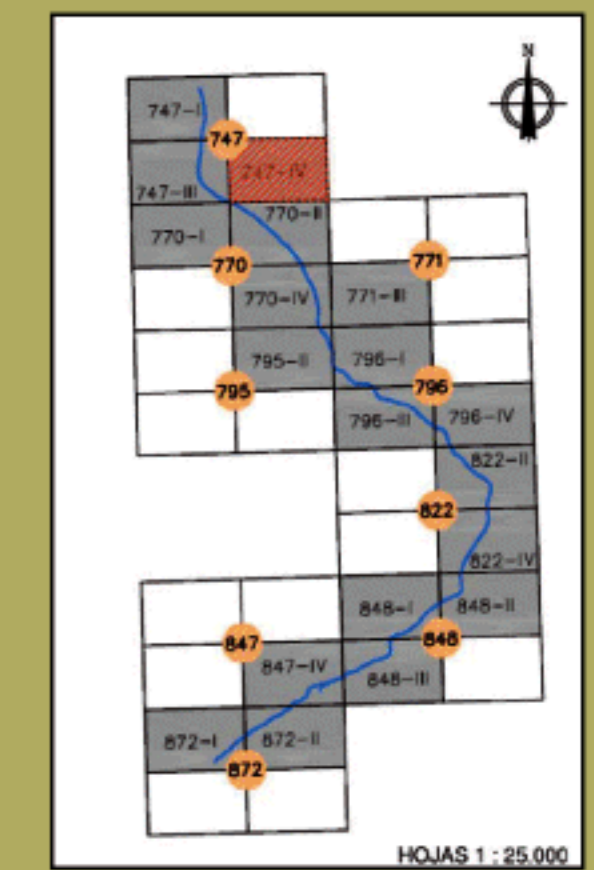
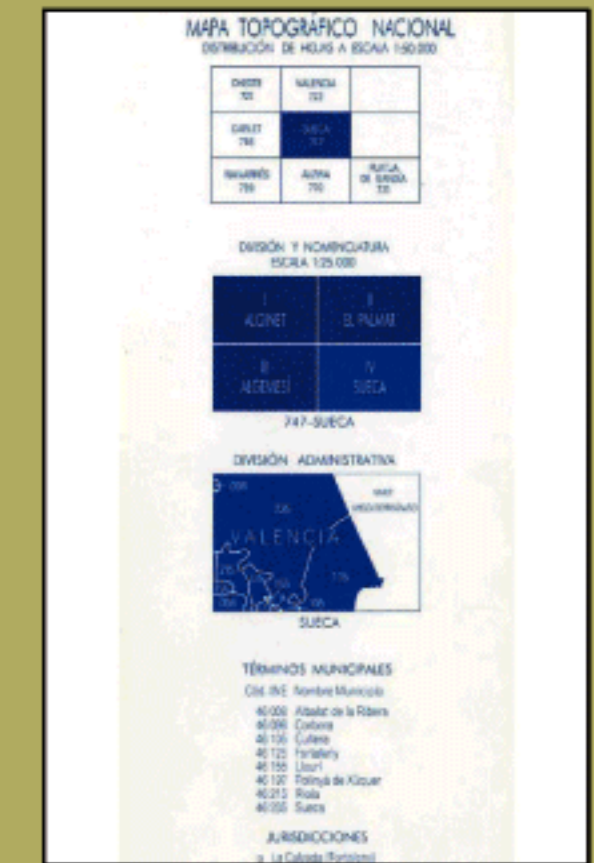
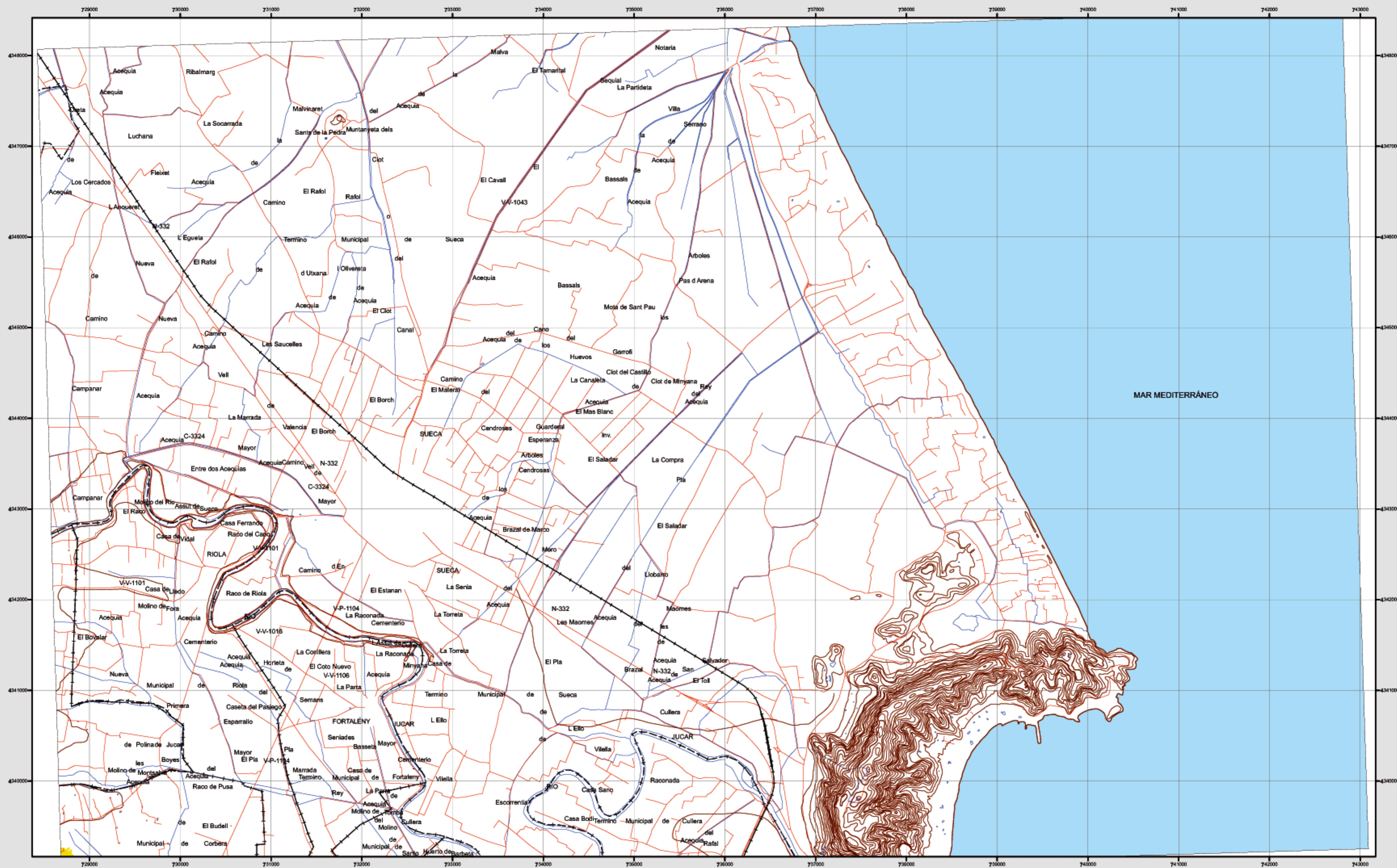
Escala 1 : 25.000

Base cartográfica: Mapa Topográfico Nacional de España, Instituto Geográfico Nacional.

Mapa de niveles sonoros Lden



SUECA



747 - IV

Sueca

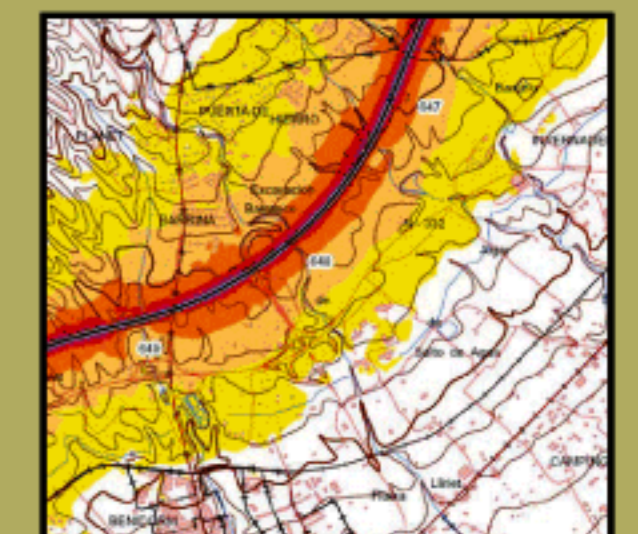
MAPA ESTRATÉGICO DE RUIDO AP-7 Sur

UNIDAD DE MAPA ESTRATÉGICO AP-7 Sur Valencia-Alicante

Escala 1 : 25.000

Base cartográfica: Mapa Topográfico Nacional de España, Instituto Geográfico Nacional.

Mapa de niveles sonoros Lden



Infraestructura

- Carretera Nacional. Autonomica 1^{er} orden.
- Carretera Autonomica 2^{er} orden.
- Carretera Autonomica 3^{er} orden y otras.
- Caminos, pistas y vias pecuarias
- Ferrocarril
- Línea eléctrica
- Eje del tronco de la AP-7 Sur

Socioestructura

- Edificaciones
- Zonas Verdes

Límites Administrativos

- Límite municipal
- Límite autonómico

Hidrografía

- Ríos
- Arroyos, canales y acequias
- Embalses y balsas

Niveles Sonoros

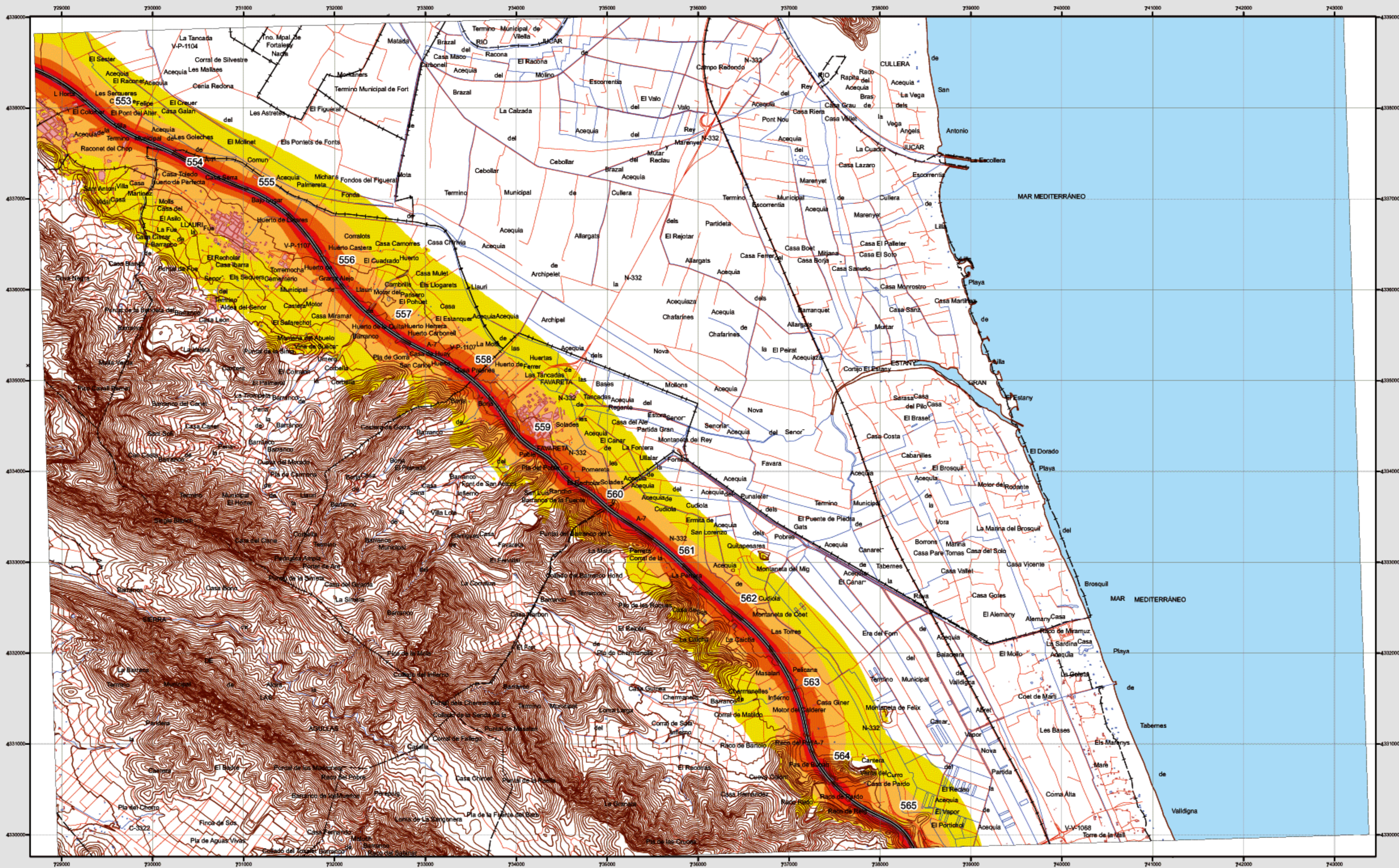
- | Lden dB(A) | Color |
|------------|------------|
| 55-60 | Yellow |
| 60-65 | Orange |
| 65-70 | Red-Orange |
| 70-75 | Red |
| >75 | Dark Red |



1 : 25.000

Proyección Internacional. Proyección U.T.M. Datum europeo 1956 (Eurasia 38N). Las longitudes están referidas al meridiano de Greenwich. Las altitudes se refieren al nivel medio del Mediterráneo en Alicante. Equivalencia de las curvas de nivel 10 metros. Las coordenadas geográficas en negro corresponden a la cuadrícula geodésica U.T.M.

CULLERA



Infraestructura

- Carretera Nacional. Autonomica 1^{er} orden.
- Carretera Autonomica 2^{er} orden.
- Carretera Autonomica 3^{er} orden y otras.
- Caminos, pistas y vias pecuarias
- Ferrocarril
- Línea eléctrica
- Eje del tronco de la AP-7 Sur

Socioestructura

- Edificaciones
- Zonas Verdes

Límites Administrativos

- Límite municipal
- Límite autonómico

Hidrografía

- Ríos
- Arroyos, canales y acequias
- Embalses y balsas

Niveles Sonoros

Lden dB(A)

- 55-60
- 60-65
- 65-70
- 70-75
- >75



1 : 25.000

Proyección internacional. Proyección U.T.M. Datum europeo 1956 hasta 2011. Las longitudes están referidas al meridiano de Greenwich. Las altitudes se refieren al nivel medio del Mediterráneo en Alicante. Equivalencia de las curvas de nivel 10 metros. Las coordenadas geográficas en negro corresponden a la cuadrícula geodésica U.T.M.

MAPA TOPOGRÁFICO NACIONAL
DEBILITADO DE FONDO A ESCALA 1:25.000

UNIDAD ADMINISTRATIVA
CULLERA

Hojas 1 : 25.000

770 - II

Cullera

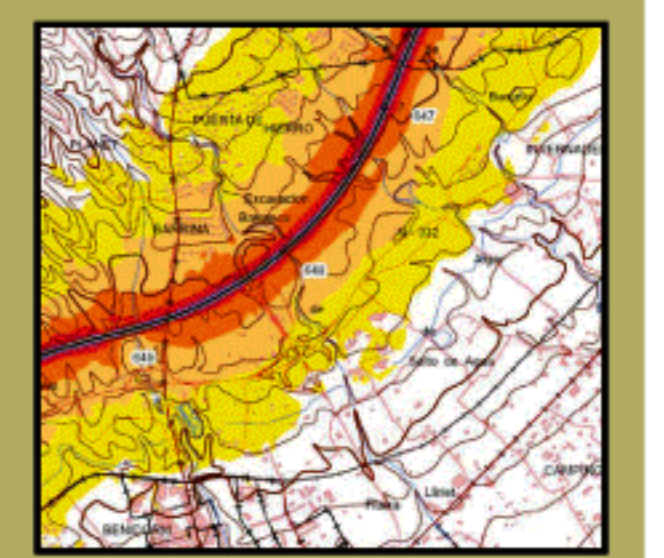
MAPA ESTRATÉGICO DE RUIDO AP-7 Sur

UNIDAD DE MAPA ESTRATÉGICO AP-7 Sur Valencia-Alicante

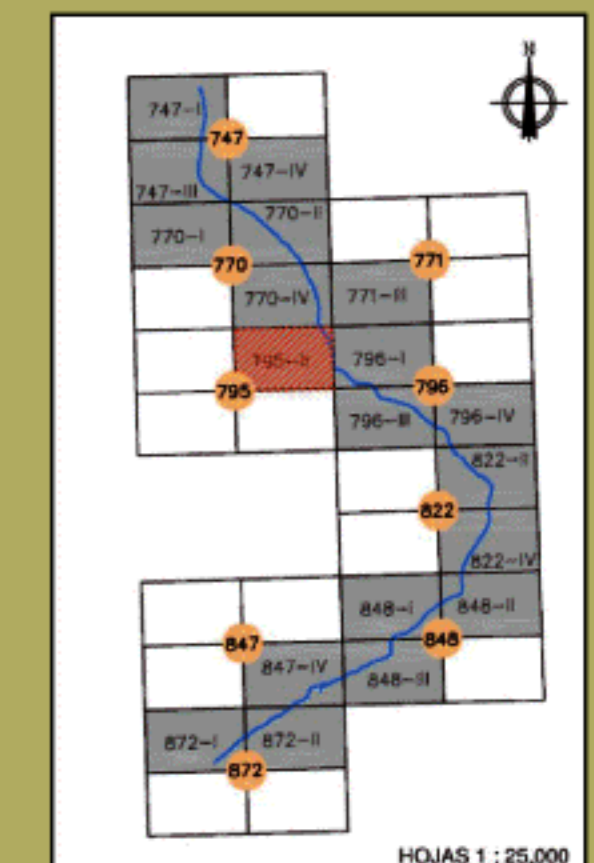

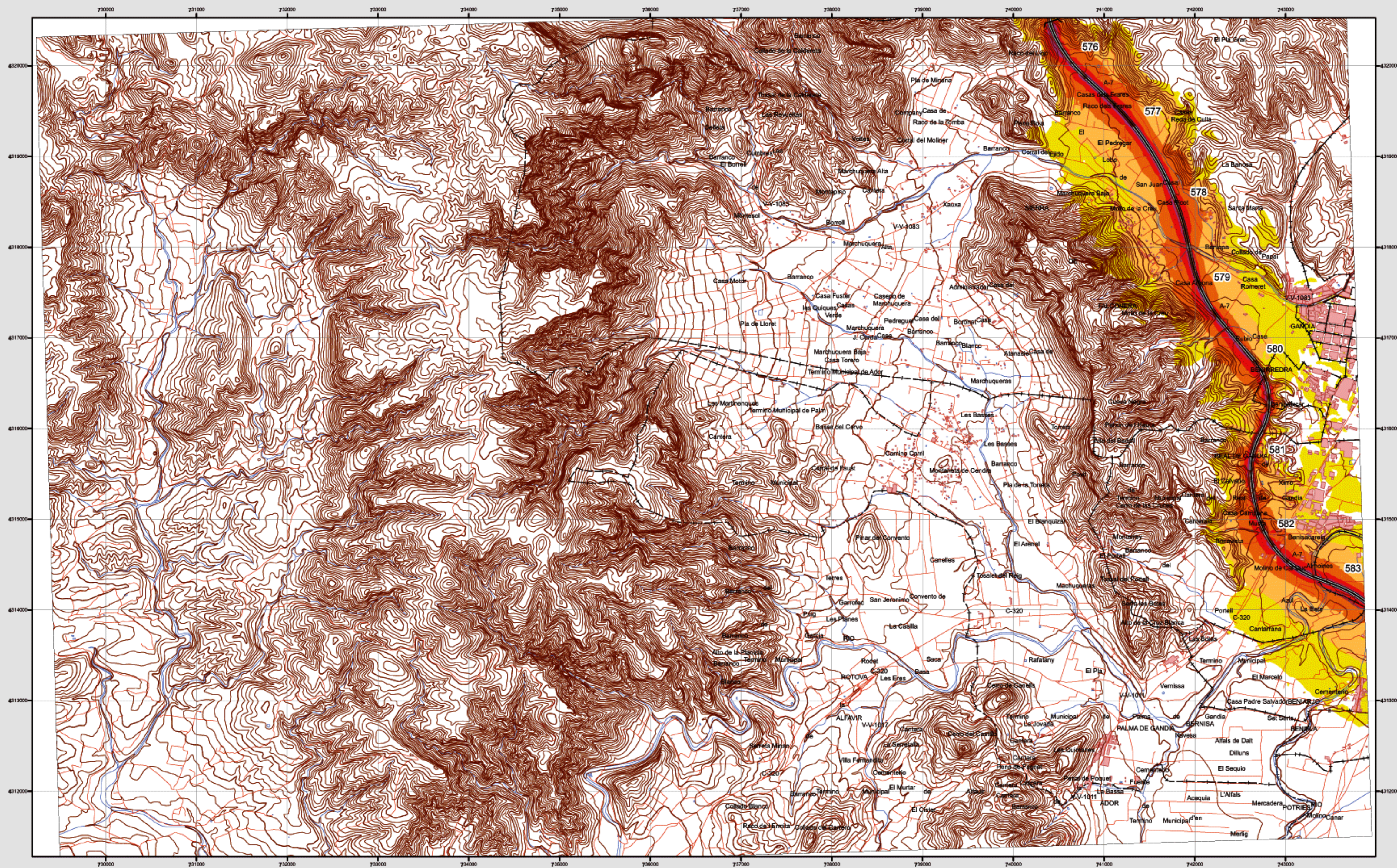
Escala 1 : 25.000

Base cartográfica: Mapa Topográfico Nacional de España, Instituto Geográfico Nacional.

Mapa de niveles sonoros Lden



REAL DE GANDÍA



795 - II

Real de Gandía

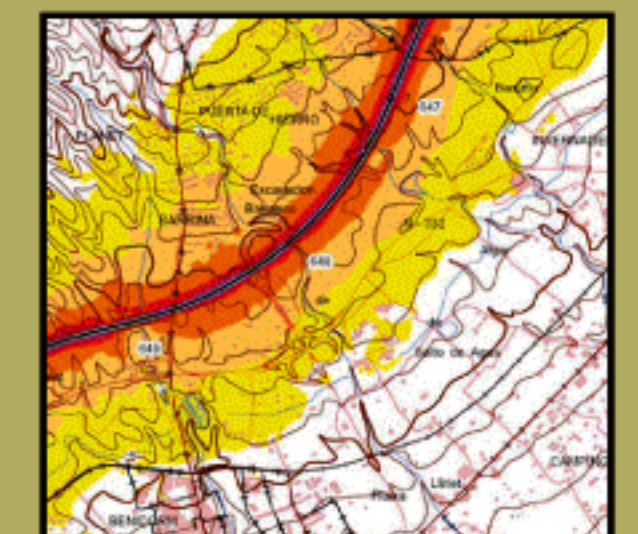
MAPA ESTRATÉGICO DE RUIDO
AP-7 Sur

UNIDAD DE MAPA ESTRATÉGICO
AP-7 Sur Valencia-Alicante

Escala 1 : 25.000

Base cartográfica: Mapa Topográfico Nacional de España,
Instituto Geográfico Nacional.

Mapa de niveles sonoros Lden



Infraestructura

- Carretera Nacional. Autonómica 1^{er} orden.
- Carretera Autonómica 2^{er} orden.
- Carretera Autonómica 3^{er} orden y otras.
- Caminos, pistas y vías pecuarias
- Ferrocarril
- Línea eléctrica
- Eje del tronco de la AP-7 Sur

Socioestructura

Edificaciones

Zonas Verdes

Límites Administrativos

Límite municipal

Límite autonómico

Hidrografía

Ríos

Arroyos, canales y acequias

Embalses y balsas

Niveles Sonoros

Lden dB(A)

55-60

60-66

65-70

70-75

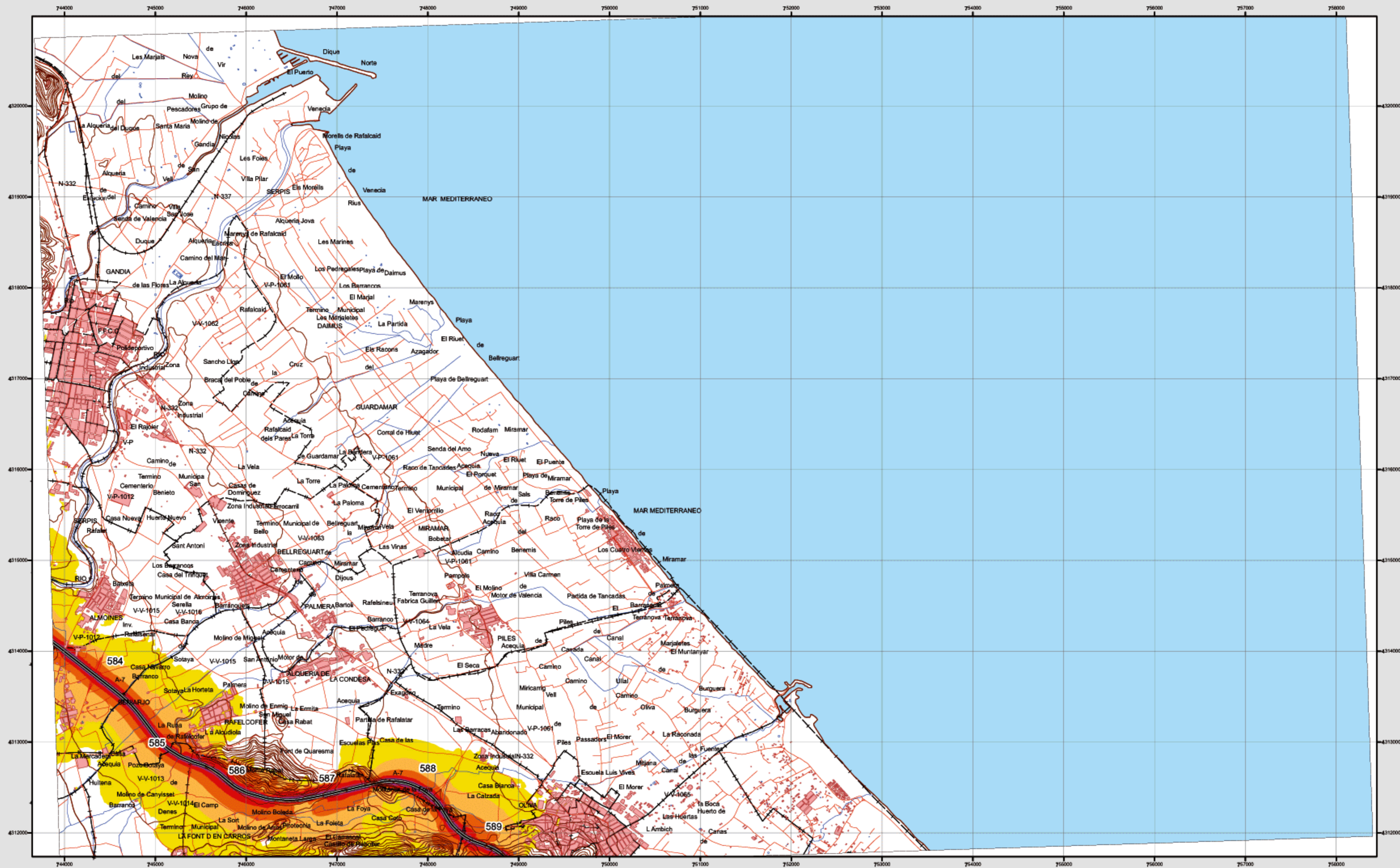
>75



1 : 25.000

Proyección Internacional. Proyección U.T.M. Datum europeo 1989 (Eurasia). Las longitudes están referidas al meridiano de Greenwich.
Las alturas se refieren al nivel medio del Mediterráneo en Alicante. Equivalencia de las curvas de nivel 10 metros.
Las coordenadas geográficas en negro corresponden a la cuadrícula geodésica U.T.M.

GANDIA



Infraestructura

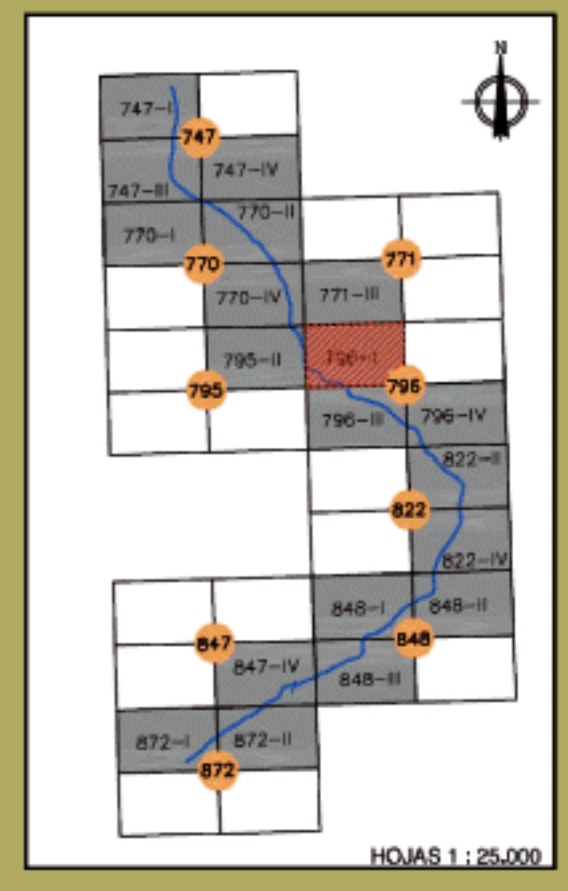

- Carretera Nacional. Autonómica 1^{er} orden.
- Carretera Autonómica 2^{er} orden.
- Carretera Autonómica 3^{er} orden y otras.
- Caminos, pistas y vías pecuarias
- Ferrocarril
- Línea eléctrica
- Eje del tronco de la AP-7 Sur

Socioestructura

- Edificaciones
- Zonas Verdes
- Límites Administrativos**
- Límite municipal
- Límite autonómico
- Hidrografía**
- Ríos
- Arroyos, canales y acequias
- Embalses y balsas

Niveles Sonoros

- Lden dB(A)**
- 55-60
 - 60-65
 - 65-70
 - 70-75
 - >75



796 - I

Gandia

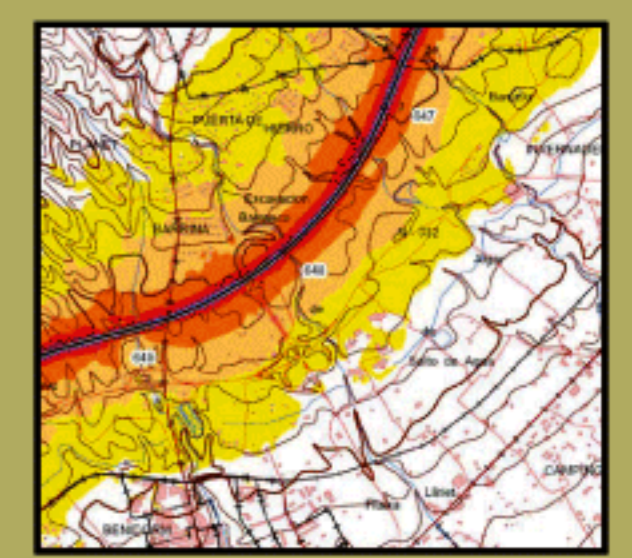
MAPA ESTRATÉGICO DE RUIDO AP-7 Sur

UNIDAD DE MAPA ESTRATÉGICO AP-7 Sur Valencia-Alicante

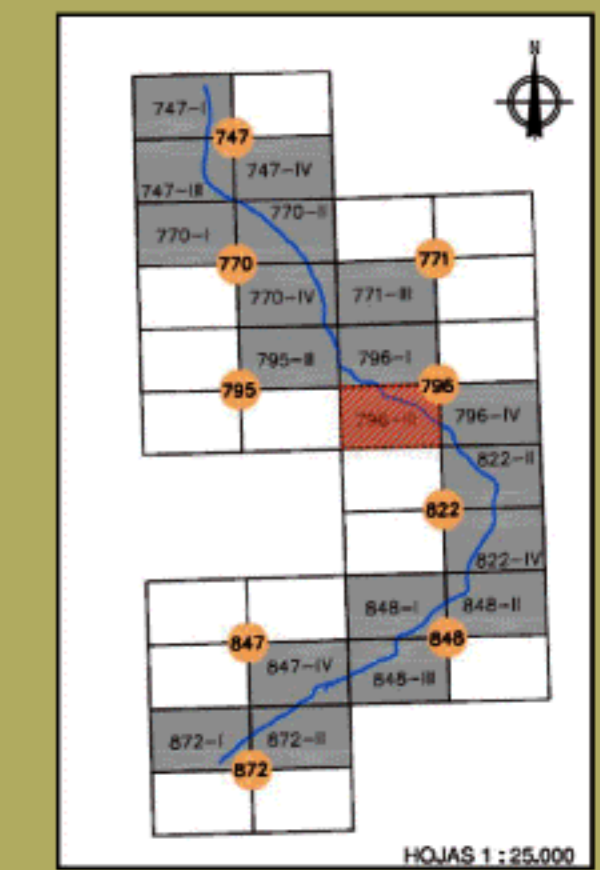
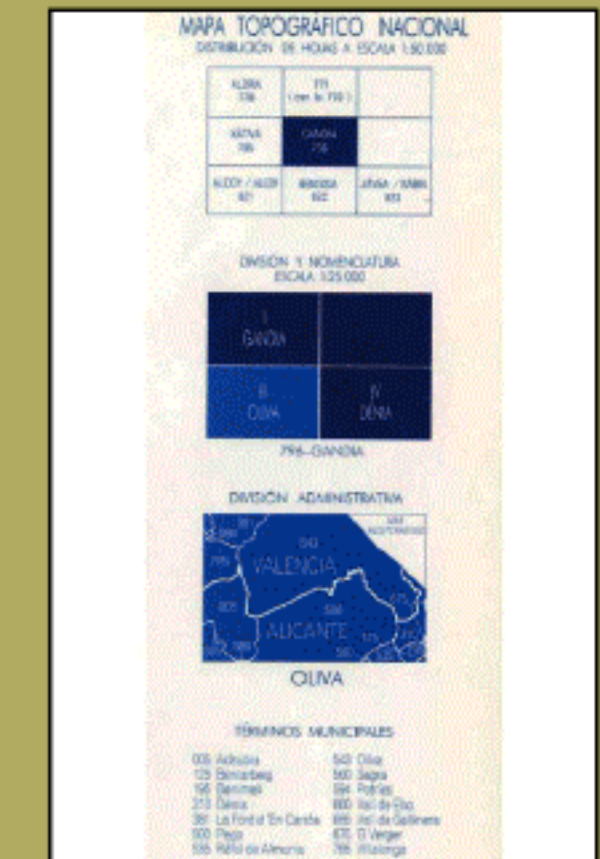
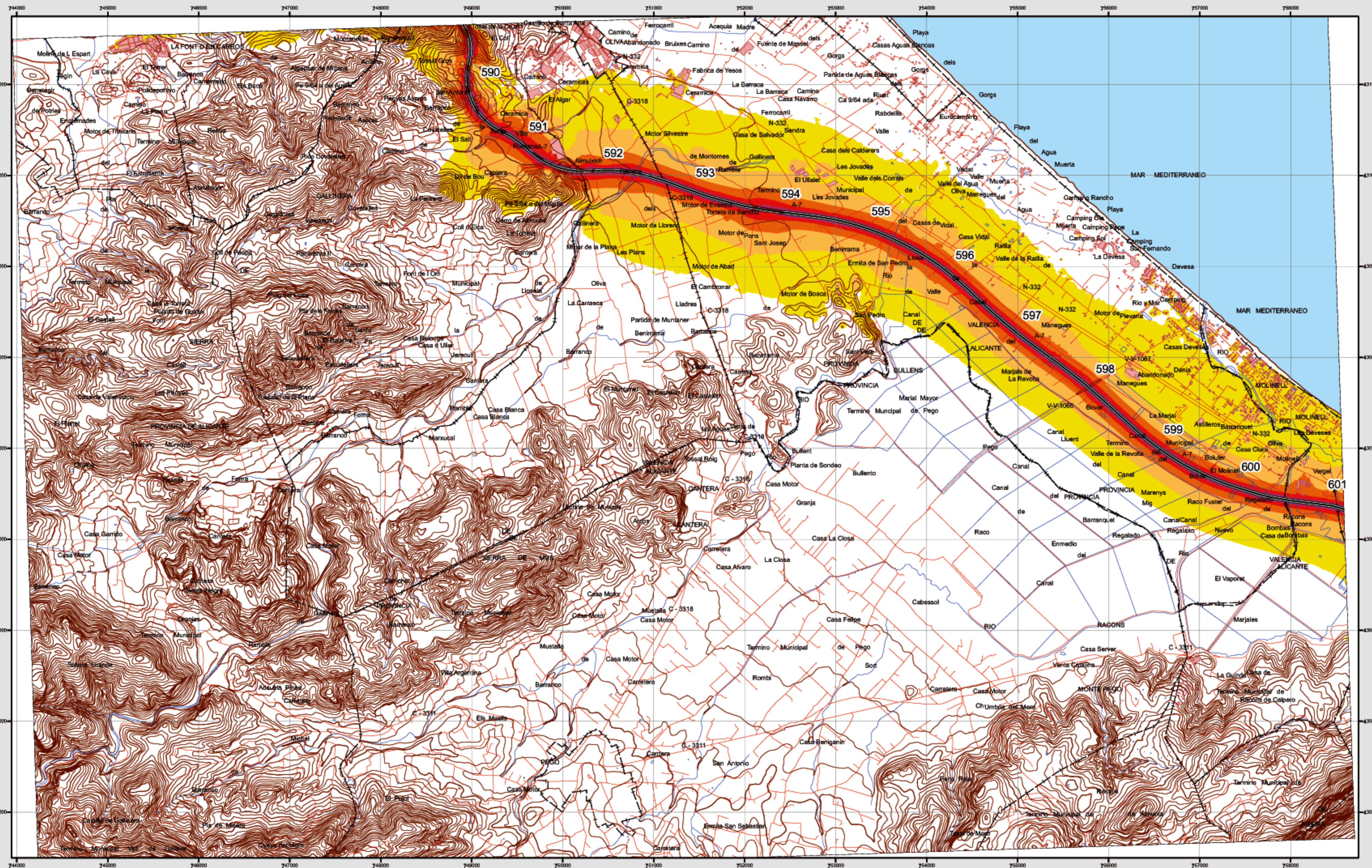
Escala 1 : 25.000

Base cartográfica: Mapa Topográfico Nacional de España, Instituto Geográfico Nacional.

Mapa de niveles sonoros Lden



OLIVA



796 - III

Oliva

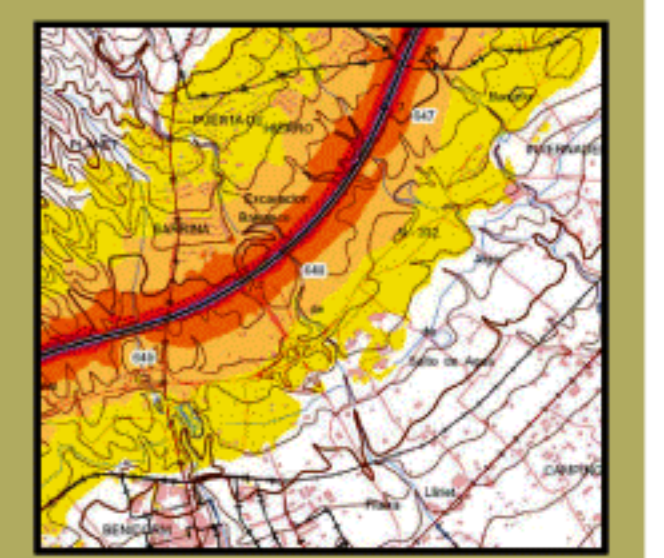
MAPA ESTRATÉGICO DE RUIDO AP-7 Sur

UNIDAD DE MAPA ESTRATÉGICO AP-7 Sur Valencia-Alicante

Escala 1 : 25.000

Base cartográfica: Mapa Topográfico Nacional de España, Instituto Geográfico Nacional.

Mapa de niveles sonoros Lden



Infraestructura

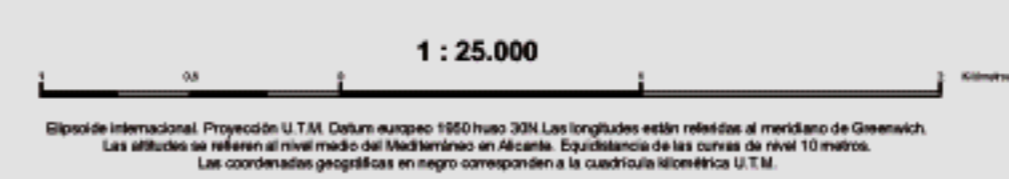
Carretera Nacional. Autónoma 1 ^{er} orden.	
Carretera Autónoma 2 ^{er} orden.	
Carretera Autónoma 3 ^{er} orden y otras.	
Caminos, pistas y vías pecuarias	
Ferrocarril	
Línea eléctrica	
Eje del tronco de la AP-7 Sur	

Socioestructura

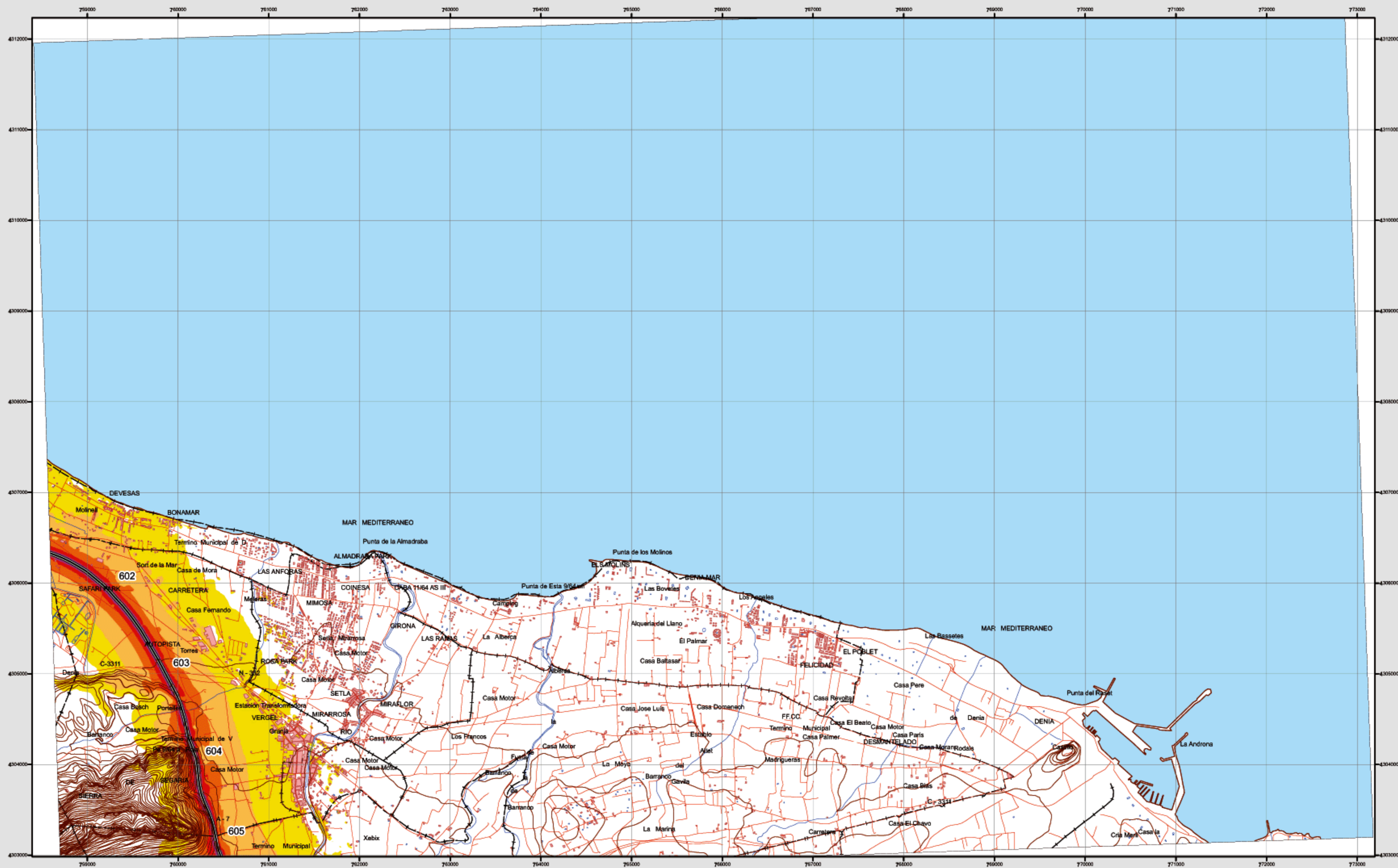
Edificaciones	
Zonas Verdes	
Límites Administrativos	
Límite municipal	
Límite autonómico	
Hidrografía	
Ríos	
Arroyos, canales y acequias	
Embalses y balsas	

Niveles Sonoros

Lden dB(A)	Color
55-60	Yellow
60-65	Orange
65-70	Red
70-75	Dark Red
>75	Purple



DÉNIA



Infraestructura

- Carretera Nacional. Autonómica 1^{er} orden.
- Carretera Autonómica 2^{er} orden.
- Carretera Autonómica 3^{er} orden y otras.
- Caminos, pistas y vías pecuarias
- Ferrocarril
- Línea eléctrica
- Eje del tronco de la AP-7 Sur

Socioestructura

- Edificaciones
- Zonas Verdes

Límites Administrativos

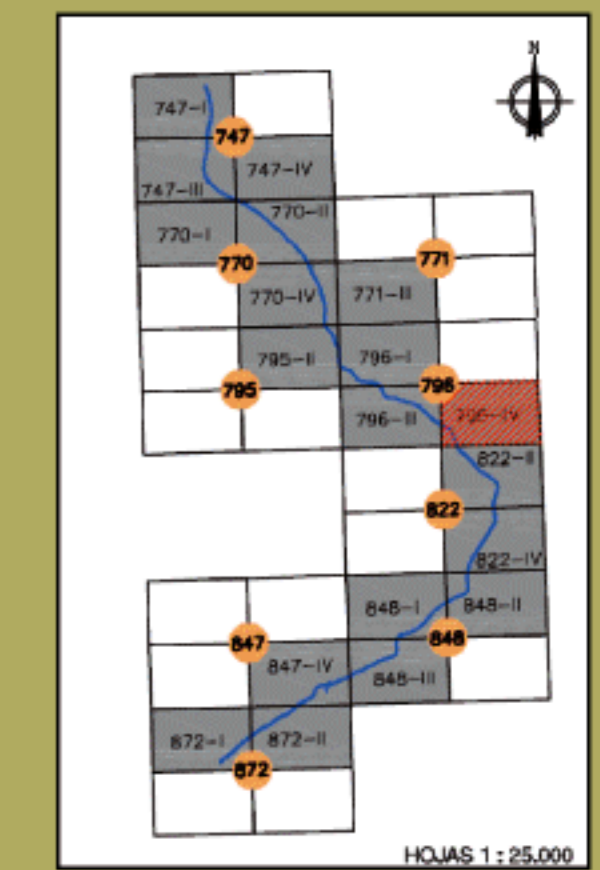

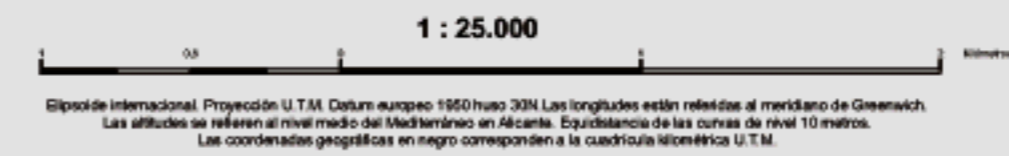
- Límite municipal
- Límite autonómico

Hidrografía

- Ríos
- Arroyos, canales y acequias
- Embalses y balsas

Niveles Sonoros

- | Lden dB(A) | Color |
|------------|----------|
| 55-60 | Yellow |
| 60-65 | Orange |
| 65-70 | Red |
| 70-75 | Dark Red |
| >75 | Purple |



796 - IV

Dénia

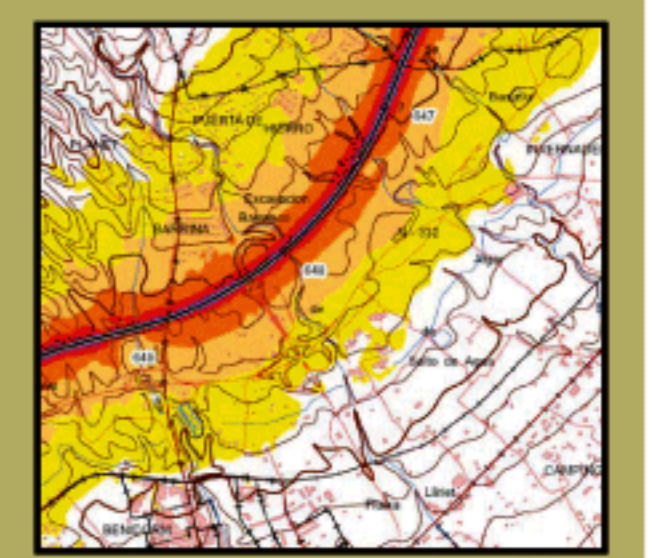
MAPA ESTRATÉGICO DE RUIDO AP-7 Sur

UNIDAD DE MAPA ESTRATÉGICO AP-7 Sur Valencia-Alicante

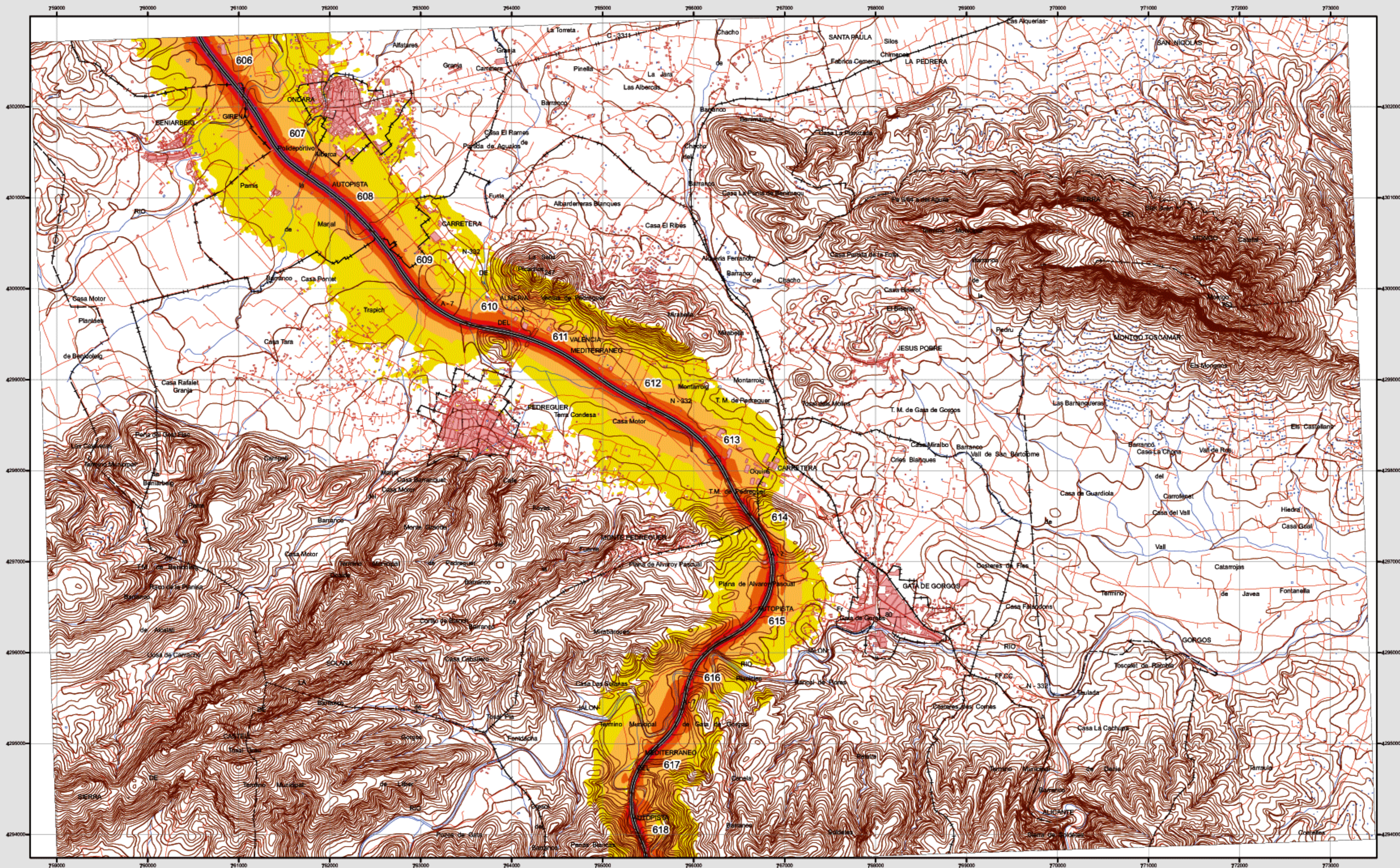
Escala 1 : 25.000

Base cartográfica: Mapa Topográfico Nacional de España, Instituto Geográfico Nacional.

Mapa de niveles sonoros Lden



PEDREGUER



Infraestructura

- Carretera Nacional. Autonómica 1^{er} orden.
- Carretera Autonómica 2^{er} orden.
- Carretera Autonómica 3^{er} orden y otras.
- Caminos, pistas y vías pecuarias
- Ferrocarril
- Línea eléctrica
- Eje del tronco de la AP-7 Sur

Socioestructura

- Edificaciones
- Zonas Verdes

Límites Administrativos

- Límite municipal
- Límite autonómico

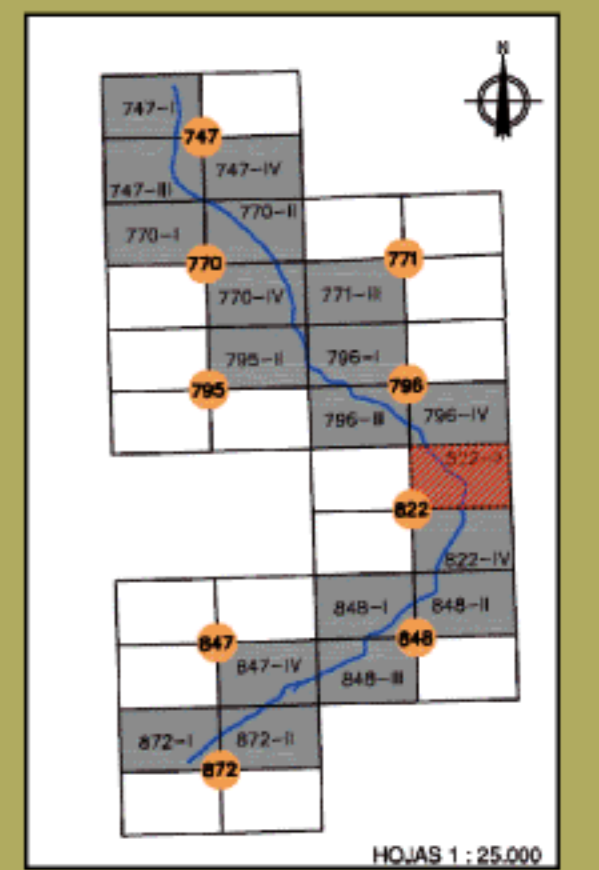
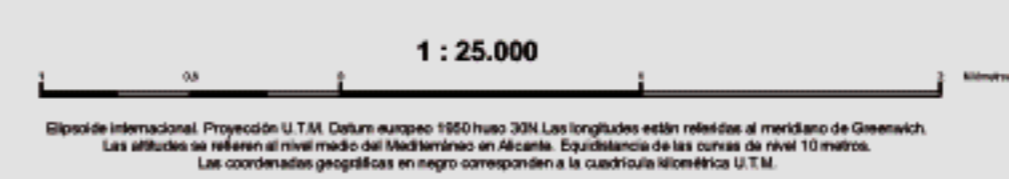
Hidrografía

- Ríos
- Arroyos, canales y acequias
- Embalses y balsas

Niveles Sonoros

Lden dB(A)

- 55-60
- 60-65
- 65-70
- 70-75
- >75



822 - II

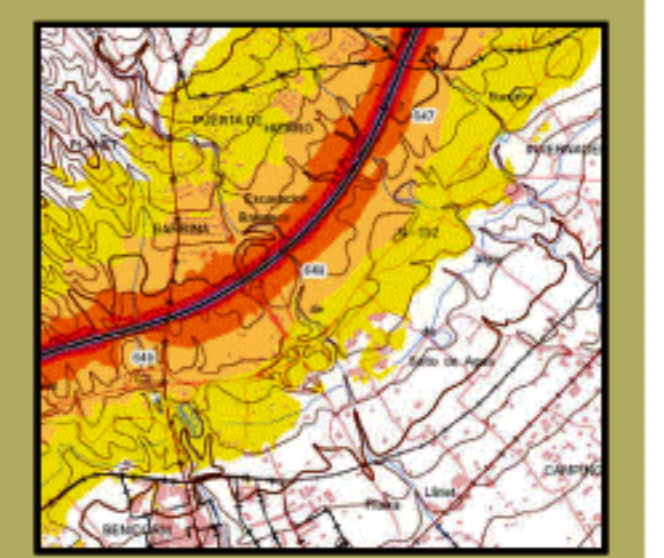
Pedreguer

MAPA ESTRATÉGICO DE RUIDO
AP-7 Sur

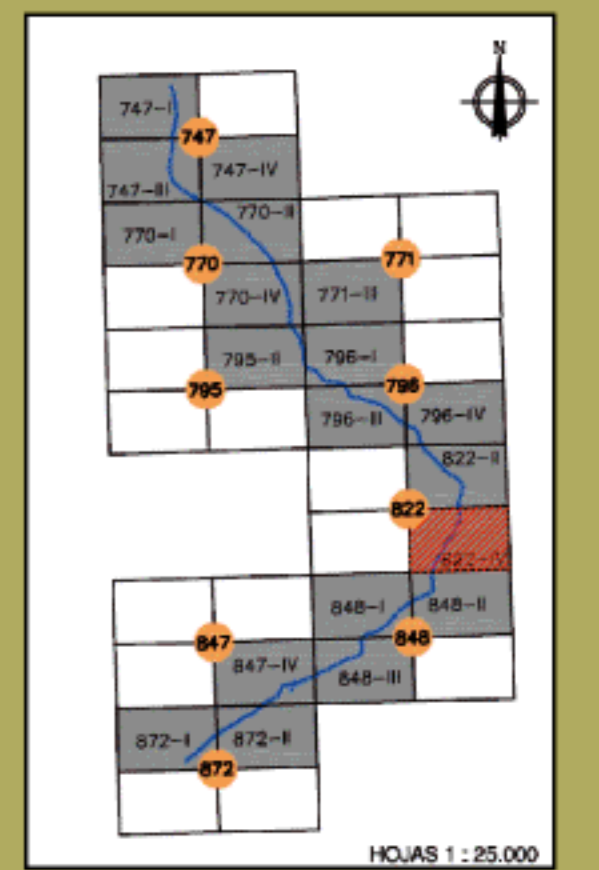
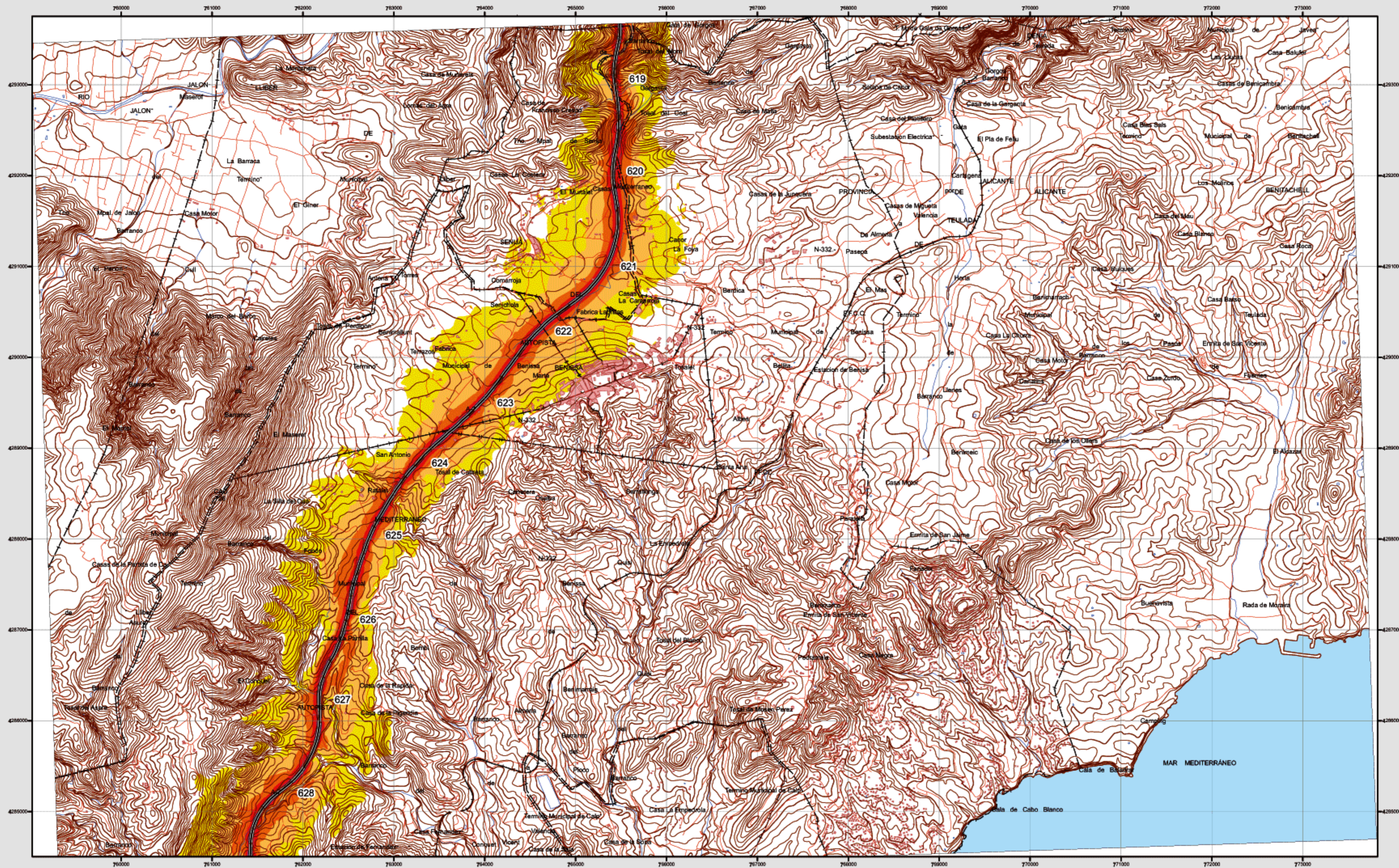
UNIDAD DE MAPA ESTRATÉGICO
AP-7 Sur Valencia-Alicante
Escala 1 : 25.000

Base cartográfica: Mapa Topográfico Nacional de España.
Instituto Geográfico Nacional.

Mapa de niveles sonoros Lden



BENISSA



822 - IV

Benissa

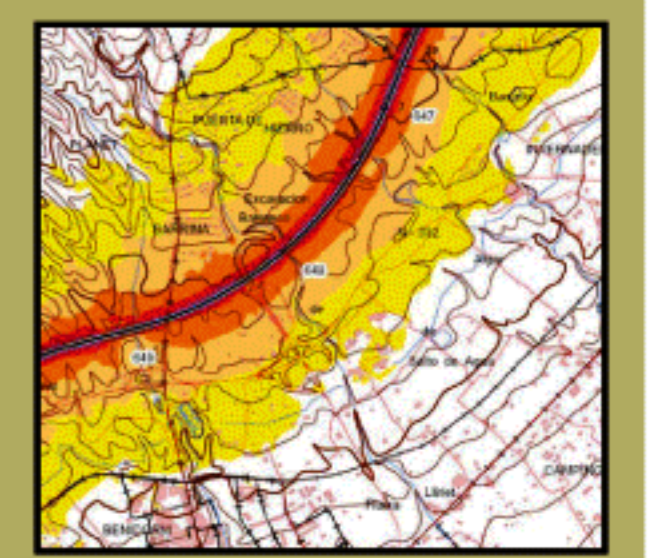
MAPA ESTRATÉGICO DE RUIDO AP-7 Sur

UNIDAD DE MAPA ESTRATÉGICO AP-7 Sur Valencia-Alicante

Escala 1 : 25.000

Base cartográfica: Mapa Topográfico Nacional de España, Instituto Geográfico Nacional.

Mapa de niveles sonoros Lden



Infraestructura

Carretera Nacional. Autonómica 1 ^{er} orden.	
Carretera Autonómica 2 ^{er} orden.	
Carretera Autonómica 3 ^{er} orden y otras.	
Caminos, pistas y vías pecuarias	
Ferrocarril	
Línea eléctrica	
Eje del tronco de la AP-7 Sur	

Socioestructura

Edificaciones	
Zonas Verdes	
Límites Administrativos	
Límite municipal	
Límite autonómico	
Hidrografía	
Ríos	
Arroyos, canales y acequias	
Embalses y balsas	

Niveles Sonoros

Lden dB(A)	Color
55-60	Yellow
60-65	Light Orange
65-70	Orange
70-75	Red
>75	Dark Red

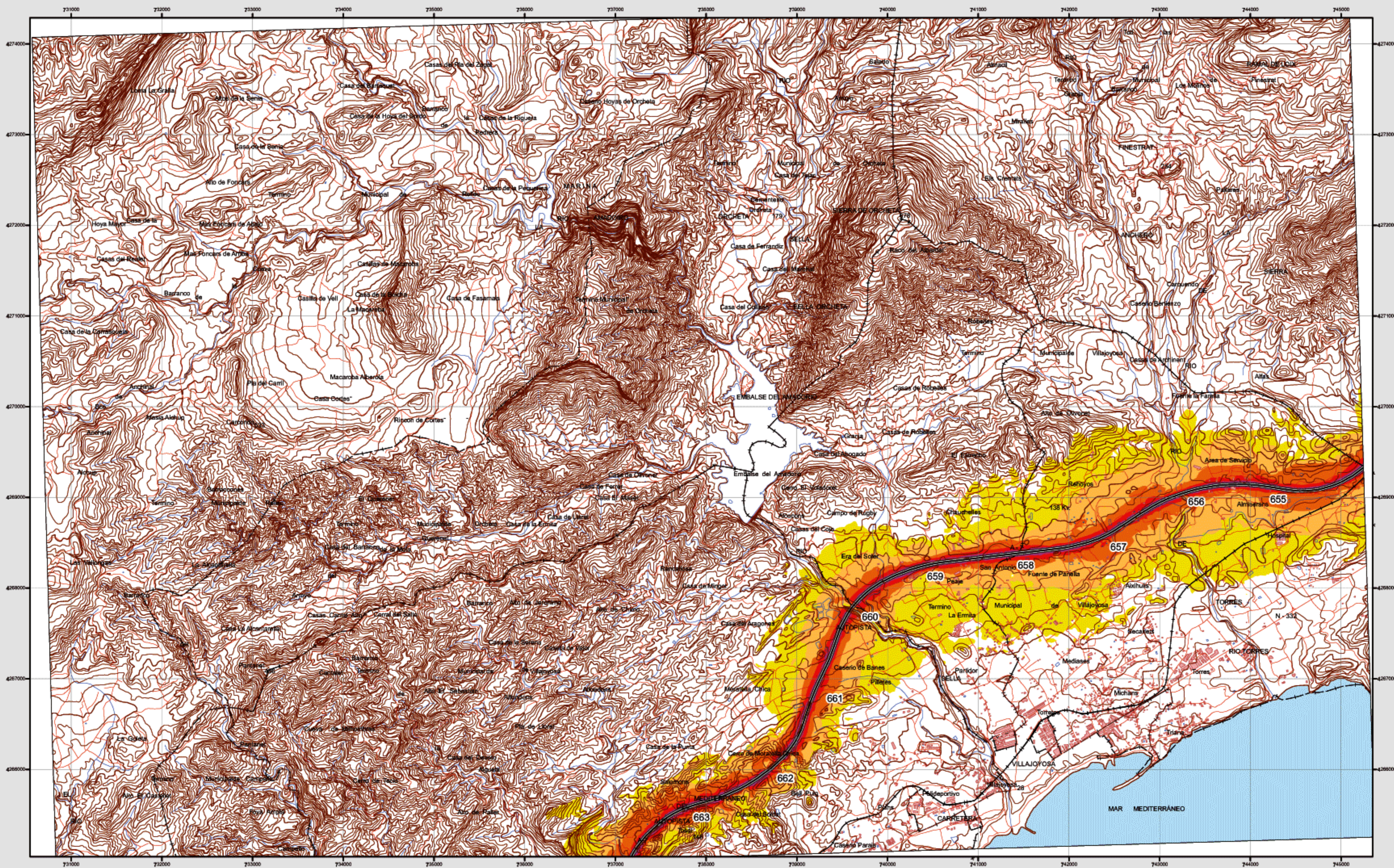


1 : 25.000

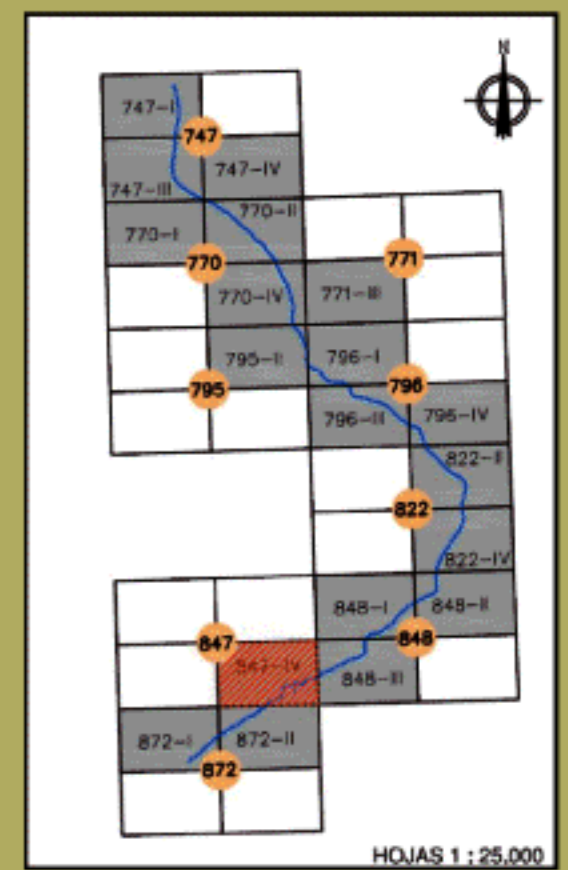
Proyección Internacional. Proyección U.T.M. Datum europeo 1956 hasta 2011. Las longitudes están referidas al meridiano de Greenwich. Las altitudes se refieren al nivel medio del Mediterráneo en Alicante. Equivalencia de las curvas de nivel 10 metros. Las coordenadas geográficas en negro corresponden a la cuadrícula geodésica U.T.M.



VILLAJOYOSA



VILLAJOYOSA
847-IV
(58-66)



847 - IV

Villajoyosa

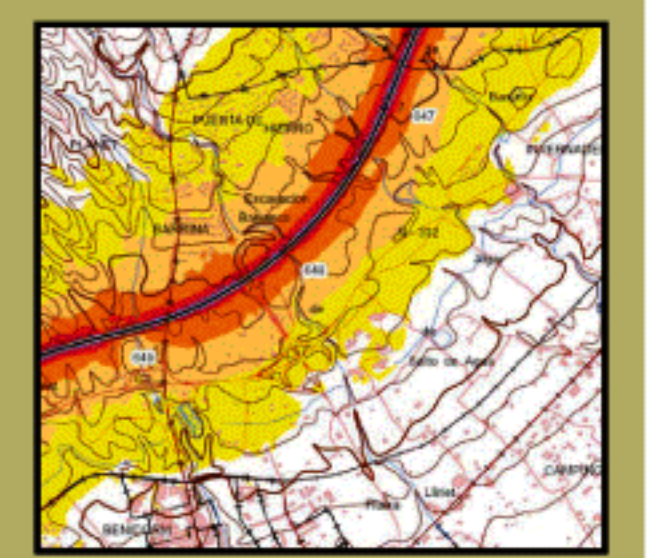
MAPA ESTRATÉGICO DE RUIDO AP-7 Sur

UNIDAD DE MAPA ESTRATÉGICO AP-7 Sur Valencia-Alicante

Escala 1 : 25.000

Base cartográfica: Mapa Topográfico Nacional de España, Instituto Geográfico Nacional.

Mapa de niveles sonoros Lden



Infraestructura

- Carretera Nacional, Autonomica 1^{er} orden.
- Carretera Autonomica 2^{er} orden.
- Carretera Autonomica 3^{er} orden y otras.
- Caminos, pistas y vias pecuarias
- Ferrocarril
- Linea electrica
- Eje del tronco de la AP-7 Sur

Socioestructura

- Edificaciones
- Zonas Verdes

Limites Administrativos

- Limite municipal
- Limite autonómico

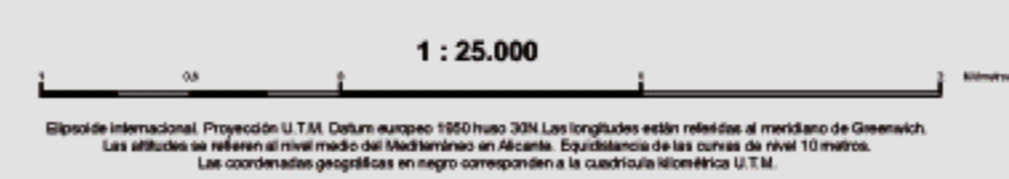
Hidrografia

- Rios
- Arroyos, canales y acequias
- Embalses y balsas

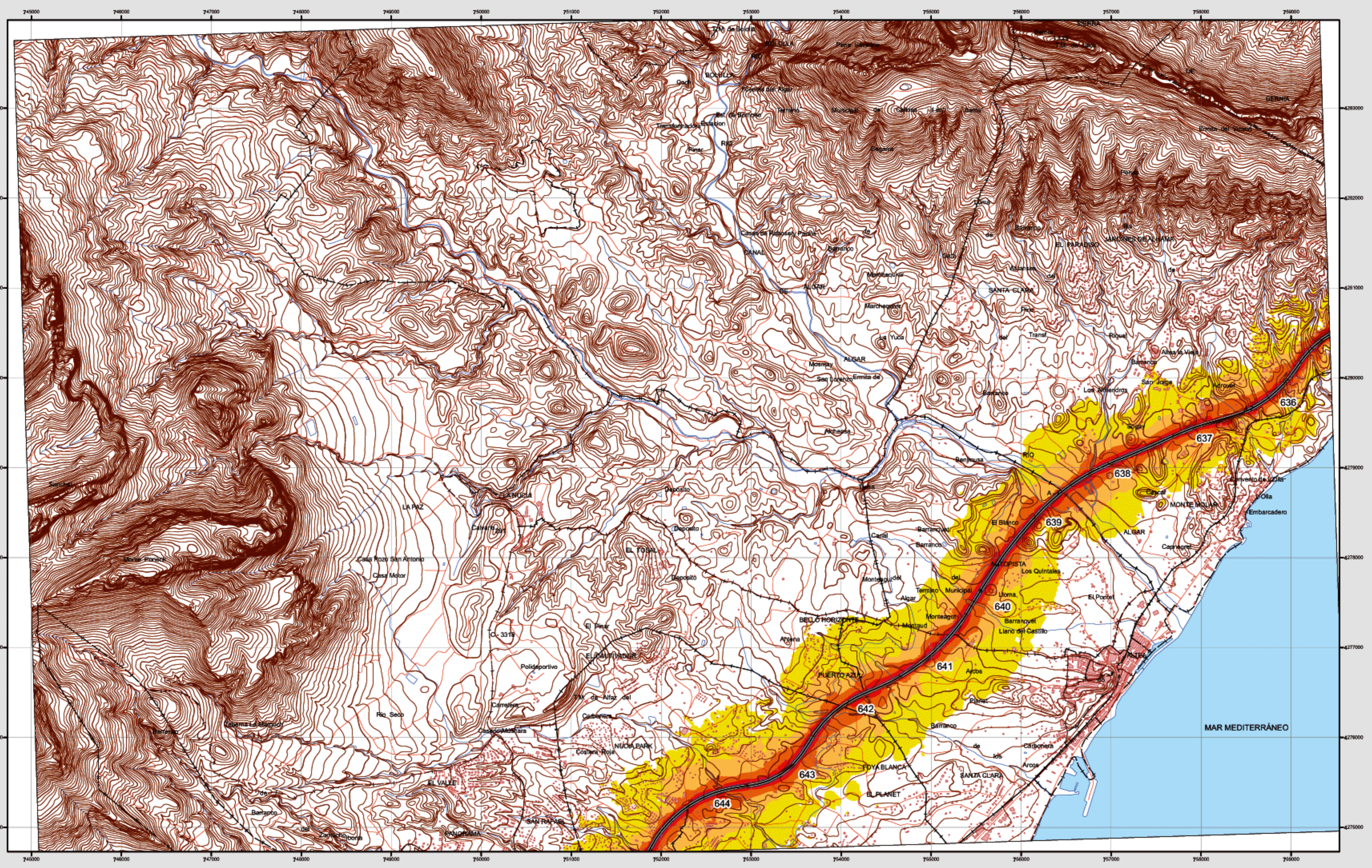
Niveles Sonoros

Lden dB(A)

- 55-60
- 60-66
- 65-70
- 70-75
- >75



ALTEA



Infraestructura

- Carretera Nacional. Autonómica 1^{er} orden.
- Carretera Autonómica 2^{er} orden.
- Carretera Autonómica 3^{er} orden y otras.
- Caminos, pistas y vías pecuarias.
- Ferrocarril.
- Línea eléctrica.
- Eje del tronco de la AP-7 Sur.

Socioestructura

- Edificaciones.
- Zonas Verdes.

Límites Administrativos

- Límite municipal.
- Límite autonómico.

Hidrografía

- Ríos.
- Arroyos, canales y acequias.
- Embalses y balsas.

Niveles Sonoros

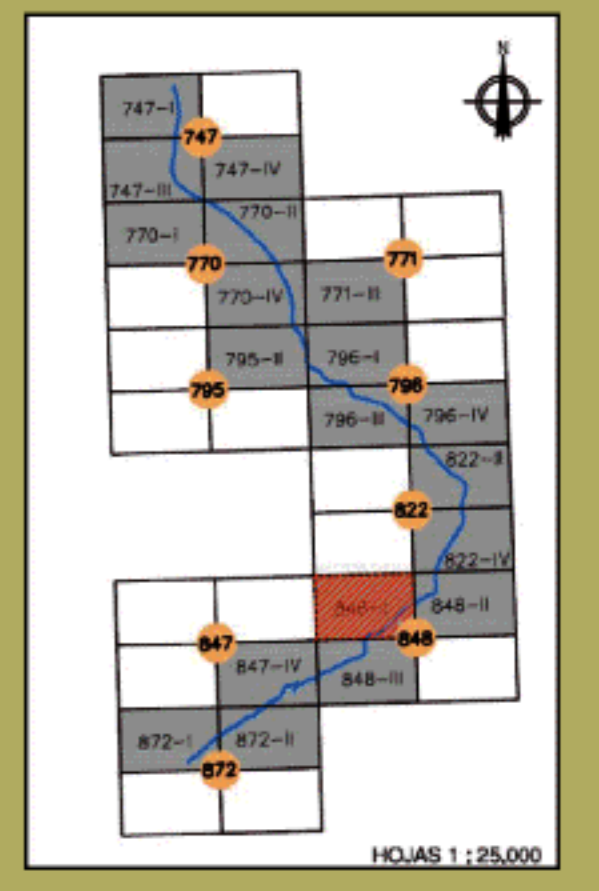
Lden dB(A)

- 55-60
- 60-65
- 65-70
- 70-75
- >75



1 : 25.000

Proyección Internacional. Proyección U.T.M. Datum europeo 1989 hasta 2011. Las longitudes están referidas al meridiano de Greenwich. Las alturas se refieren al nivel medio del Mediterráneo en Alicante. Equivalencia de las curvas de nivel 10 metros. Las coordenadas geográficas en negro corresponden a la cuadrícula geodésica U.T.M.



848 - I

Altea

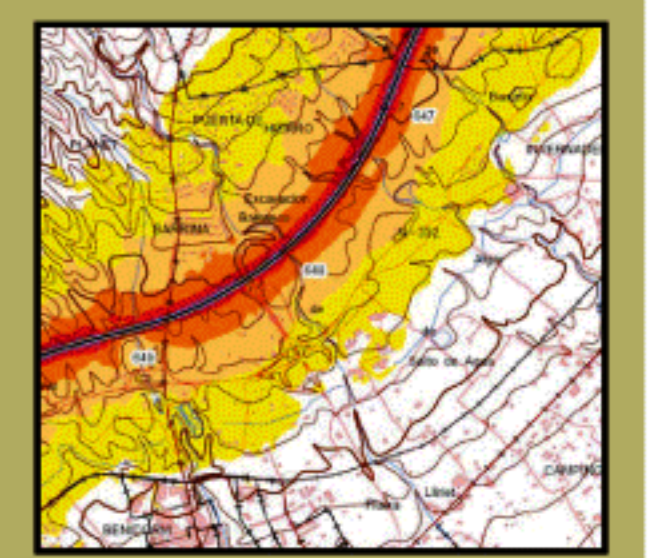
MAPA ESTRATÉGICO DE RUIDO AP-7 Sur

UNIDAD DE MAPA ESTRATÉGICO AP-7 Sur Valencia-Alicante

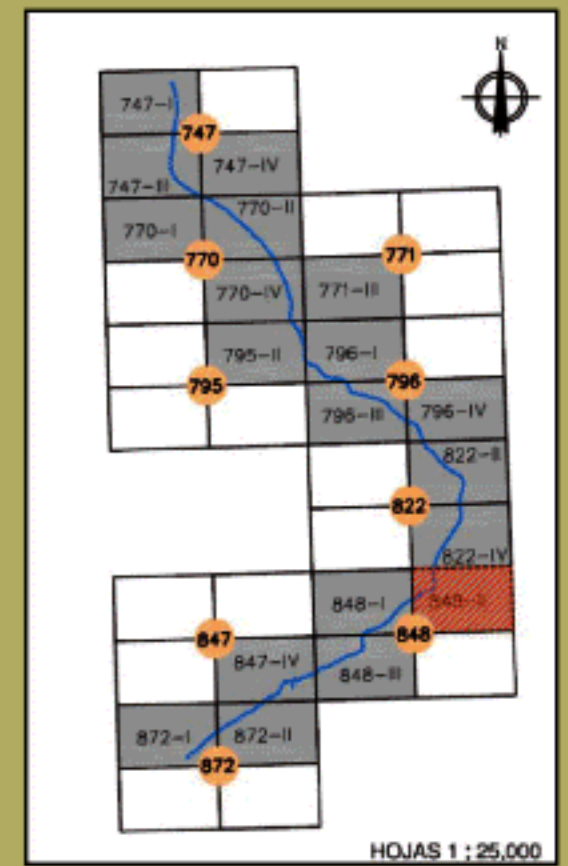
Escala 1 : 25.000

Base cartográfica: Mapa Topográfico Nacional de España, Instituto Geográfico Nacional.

Mapa de niveles sonoros Lden



CALPE



848 - II

Calpe

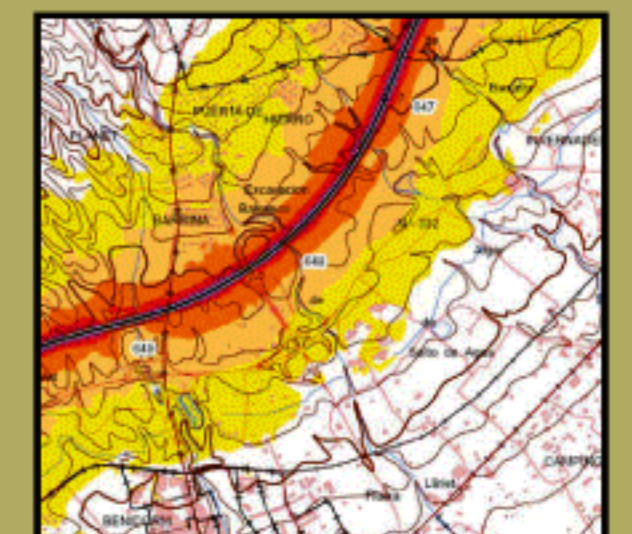
MAPA ESTRATÉGICO DE RUIDO AP-7 Sur

UNIDAD DE MAPA ESTRATÉGICO AP-7 Sur Valencia-Alicante

Escala 1 : 25.000

Base cartográfica: Mapa Topográfico Nacional de España, Instituto Geográfico Nacional.

Mapa de niveles sonoros Lden



Infraestructura

Carretera Nacional. Autónoma 1 ^{er} orden.	
Carretera Autónoma 2 ^{er} orden.	
Carretera Autónoma 3 ^{er} orden y otras.	
Caminos, pistas y vías pecuarias	
Ferrocarril	
Línea eléctrica	
Eje del tronco de la AP-7 Sur	

Socioestructura

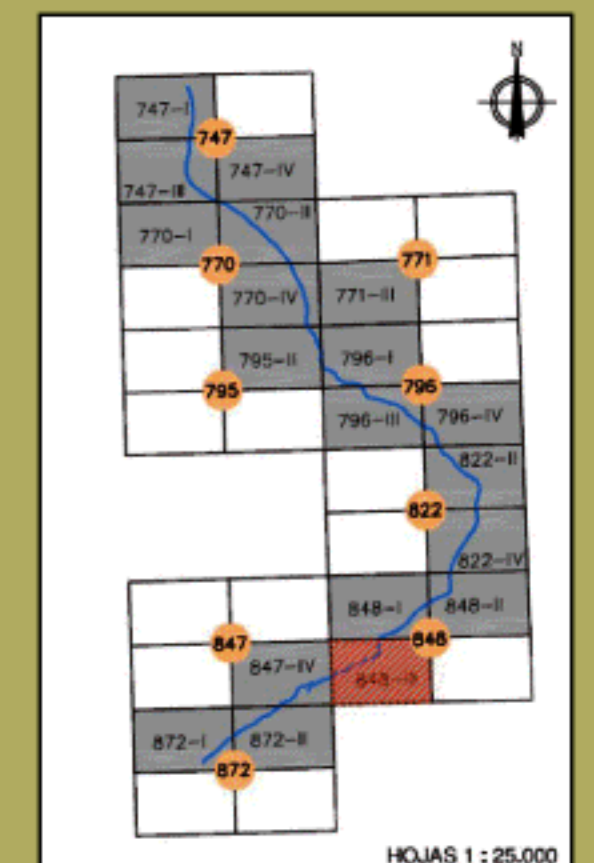

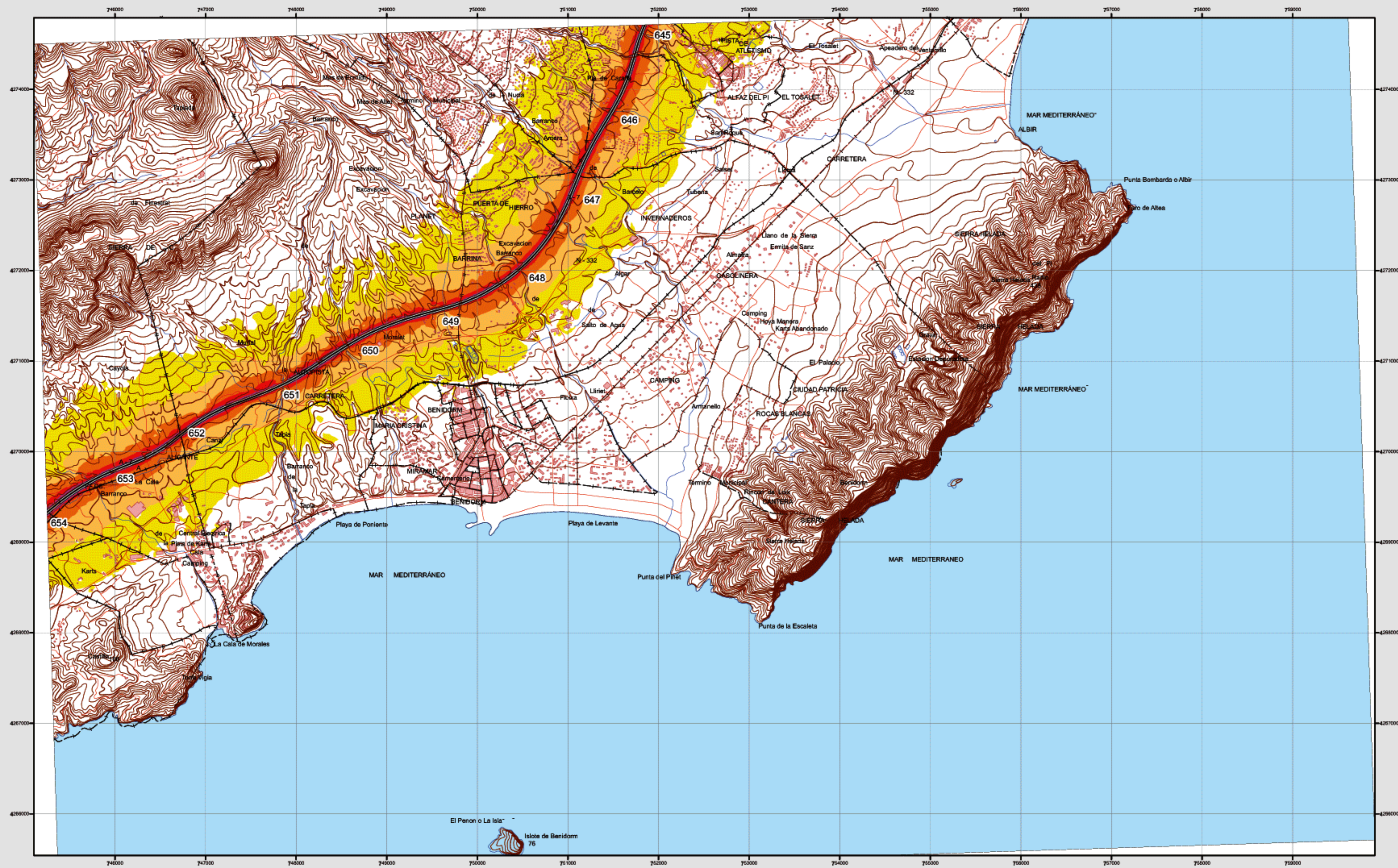
Edificaciones	
Zonas Verdes	
Límites Administrativos	
Límite municipal	
Límite autonómico	
Hidrografía	
Ríos	
Arroyos, canales y acequias	
Embalses y balsas	

Niveles Sonoros

Lden dB(A)	Color
55-60	Yellow
60-65	Light Orange
65-70	Orange
70-75	Red
>75	Dark Red



BENIDORM



848 - III

Benidorm

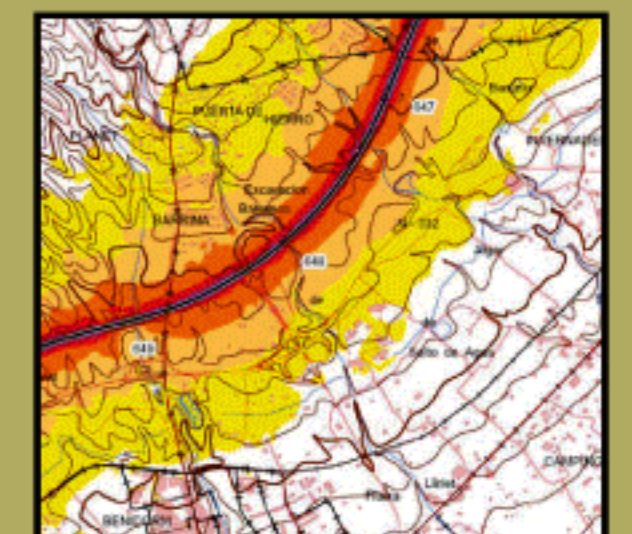
MAPA ESTRATÉGICO DE RUIDO AP-7 Sur

UNIDAD DE MAPA ESTRATÉGICO AP-7 Sur Valencia-Alicante

Escala 1 : 25.000

Base cartográfica: Mapa Topográfico Nacional de España, Instituto Geográfico Nacional.

Mapa de niveles sonoros Lden



Infraestructura

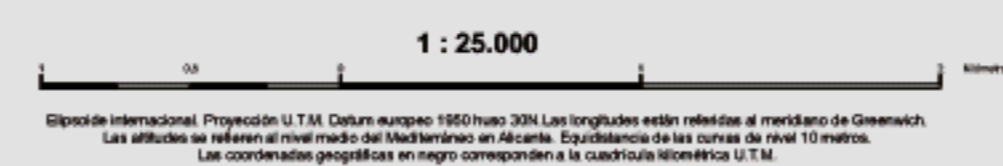
Carretera Nacional. Autonómica 1 ^{er} orden.	
Carretera Autonómica 2 ^{er} orden.	
Carretera Autonómica 3 ^{er} orden y otras.	
Caminos, pistas y vías pecuarias	
Ferrocarril	
Línea eléctrica	
Eje del tronco de la AP-7 Sur	

Socioestructura

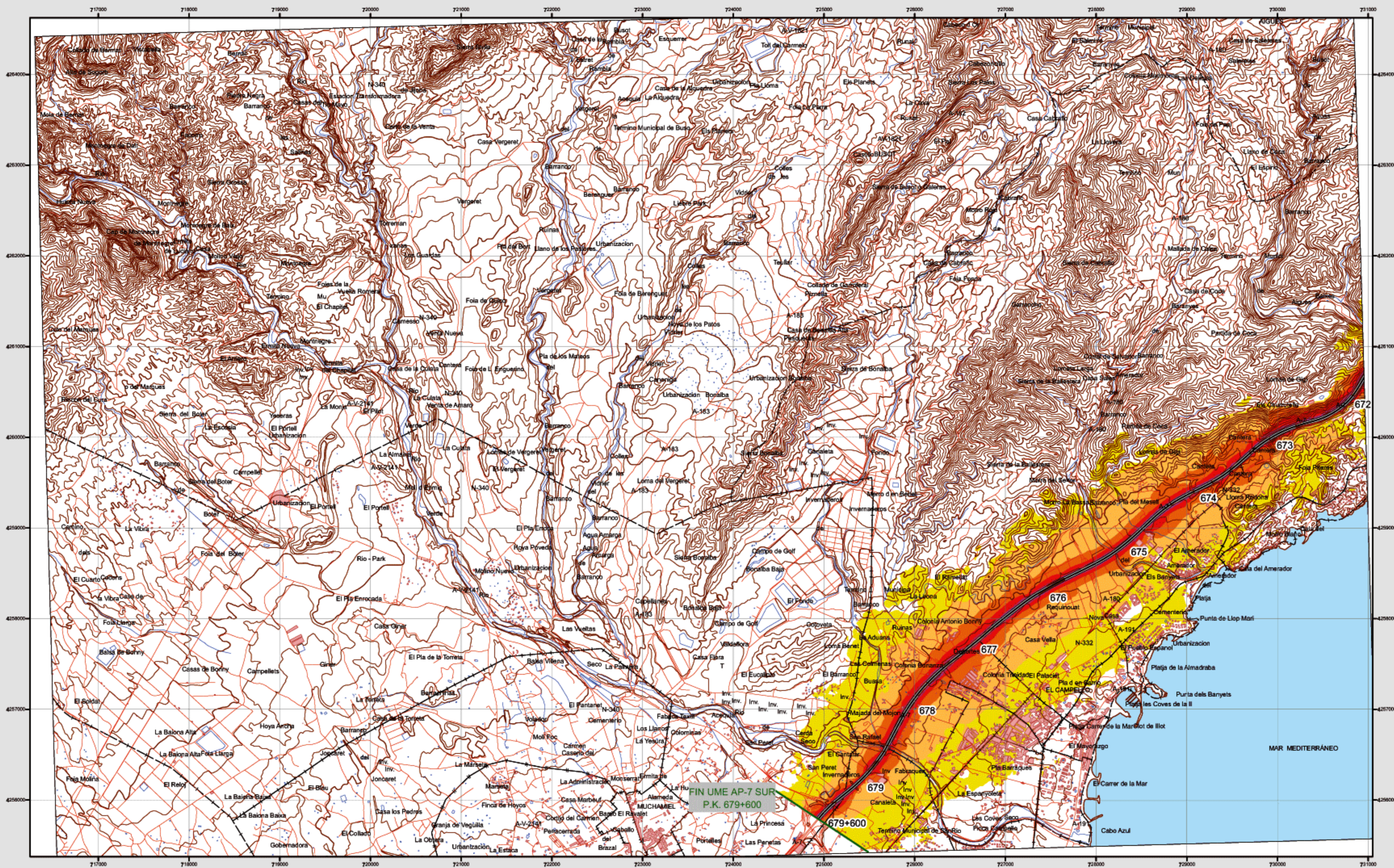
Edificaciones	
Zonas Verdes	
Límites Administrativos	
Límite municipal	
Límite autonómico	
Hidrografía	
Ríos	
Arroyos, canales y acequias	
Embalses y balsas	

Niveles Sonoros

Lden dB(A)	Color
55-60	
60-65	
65-70	
70-75	
>75	



EL CAMPELLO



Infraestructura

- Carretera Nacional. Autonómica 1^{er} orden.
- Carretera Autonómica 2^{er} orden.
- Carretera Autonómica 3^{er} orden y otras.
- Caminos, pistas y vías pecuarias
- Ferrocarril
- Línea eléctrica
- Eje del tronco de la AP-7 Sur

Socioestructura

- Edificaciones
- Zonas Verdes

Límites Administrativos

- Límite municipal
- Límite autonómico

Hidrografía

- Ríos
- Anroyos, canales y acequias
- Embalses y balsas

Niveles Sonoros

Lden dB(A)

- 55-60
- 60-65
- 65-70
- 70-75
- >75

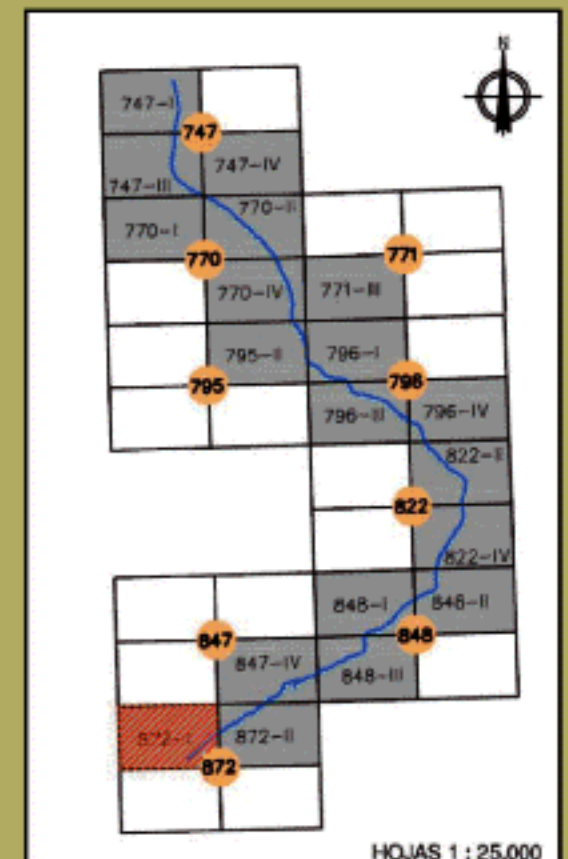


1 : 25.000

Proyección internacional. Proyección U.T.M. Datum europeo 1959. Las longitudes están referidas al meridiano de Greenwich. Las altitudes se refieren al nivel medio del Mediterráneo en Alicante. Equivalencia de las curvas de nivel 10 metros. Las coordenadas geográficas en negro corresponden a la cuadrícula U.T.M.

EL CAMPELLO

872-I
(57-67)



872 - I

El Campello

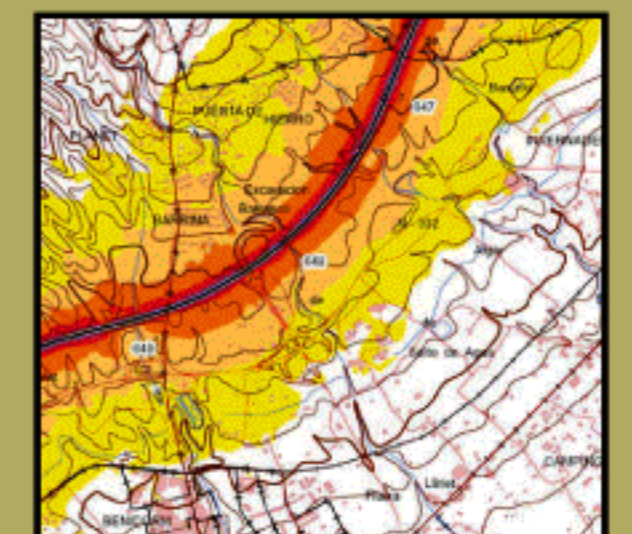
MAPA ESTRATÉGICO DE RUIDO
AP-7 Sur

UNIDAD DE MAPA ESTRATÉGICO
AP-7 Norte Valencia-Alicante

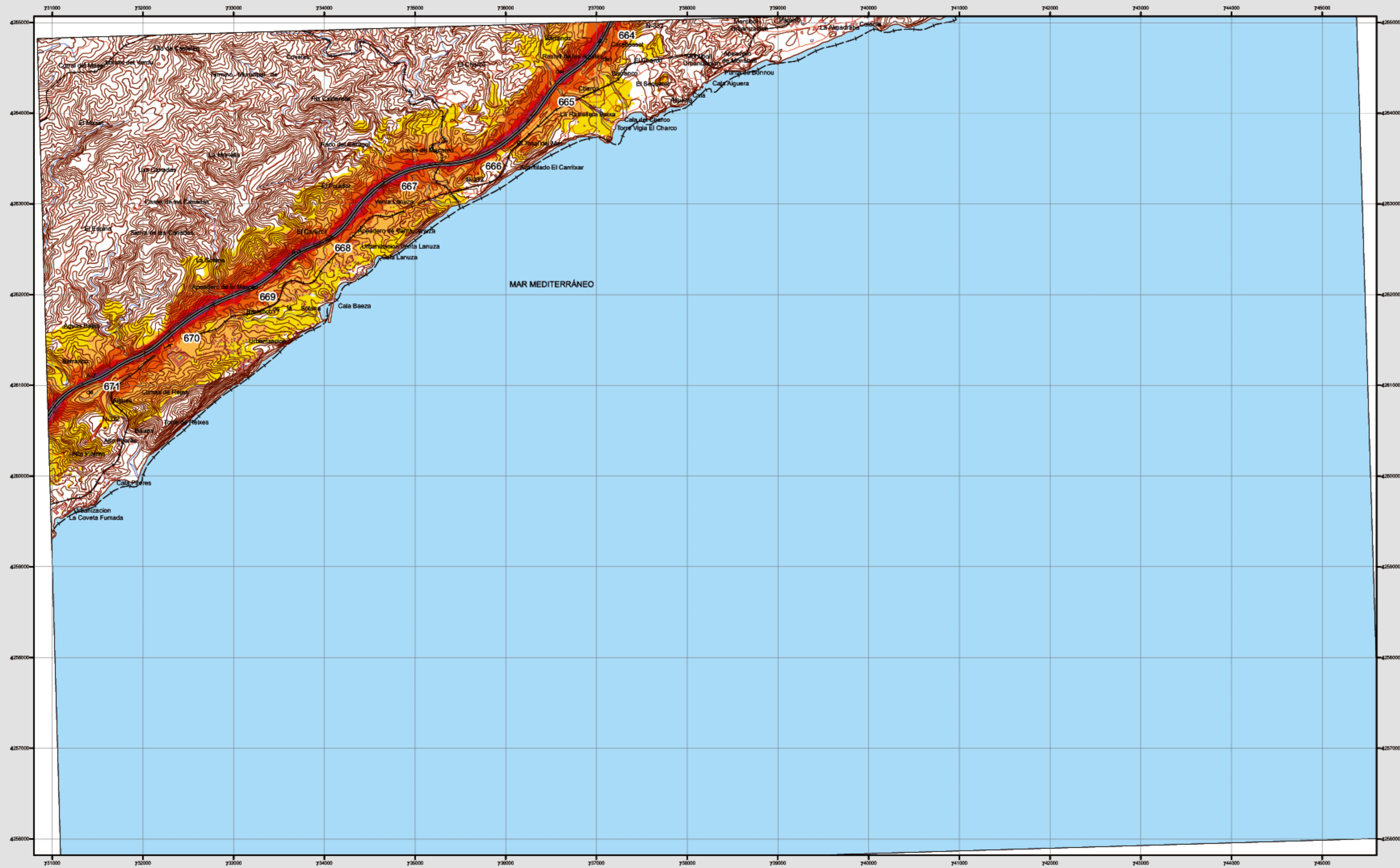
Escala 1 : 25.000

Base cartográfica: Mapa Topográfico Nacional de España, Instituto Geográfico Nacional.

Mapa de niveles sonoros Lden



MONTIBOLI



Infraestructura

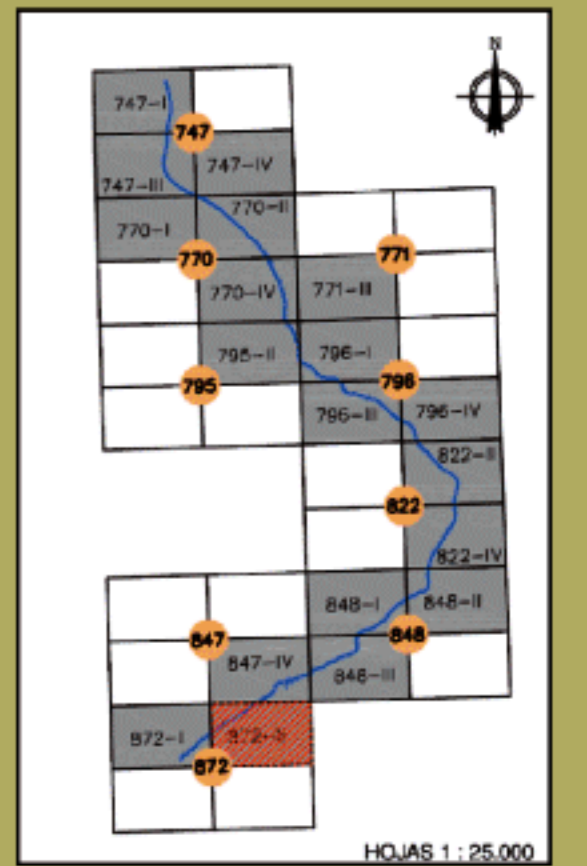
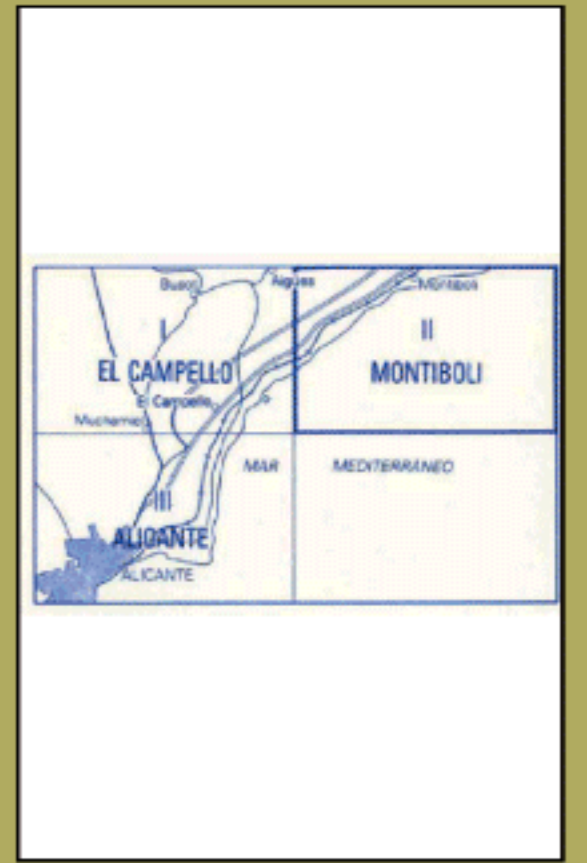

Carretera Nacional. Autónoma 1 ^{er} orden.	
Carretera Autónoma 2 ^{er} orden.	
Carretera Autónoma 3 ^{er} orden y otras.	
Caminos, pistas y vías pecuarias	
Ferrocarril	
Línea eléctrica	
Eje del tronco de la AP-7 Sur	

Socioestructura

Edificaciones	
Zonas Verdes	
Límites Administrativos	
Límite municipal	
Límite autonómico	
Hidrografía	
Ríos	
Arroyos, canales y acequias	
Embalses y balsas	

Niveles Sonoros

Lden dB(A)	Color
55-60	
60-65	
65-70	
70-75	
>75	



872 - II

Montiboli

MAPA ESTRATÉGICO DE RUIDO AP-7 Sur

UNIDAD DE MAPA ESTRATÉGICO AP-7 Sur Valencia-Alicante

Escala 1 a 25.000

Base cartográfica: Mapa Topográfico Nacional de España. Instituto Geográfico Nacional.

Mapa de niveles sonoros Lden

