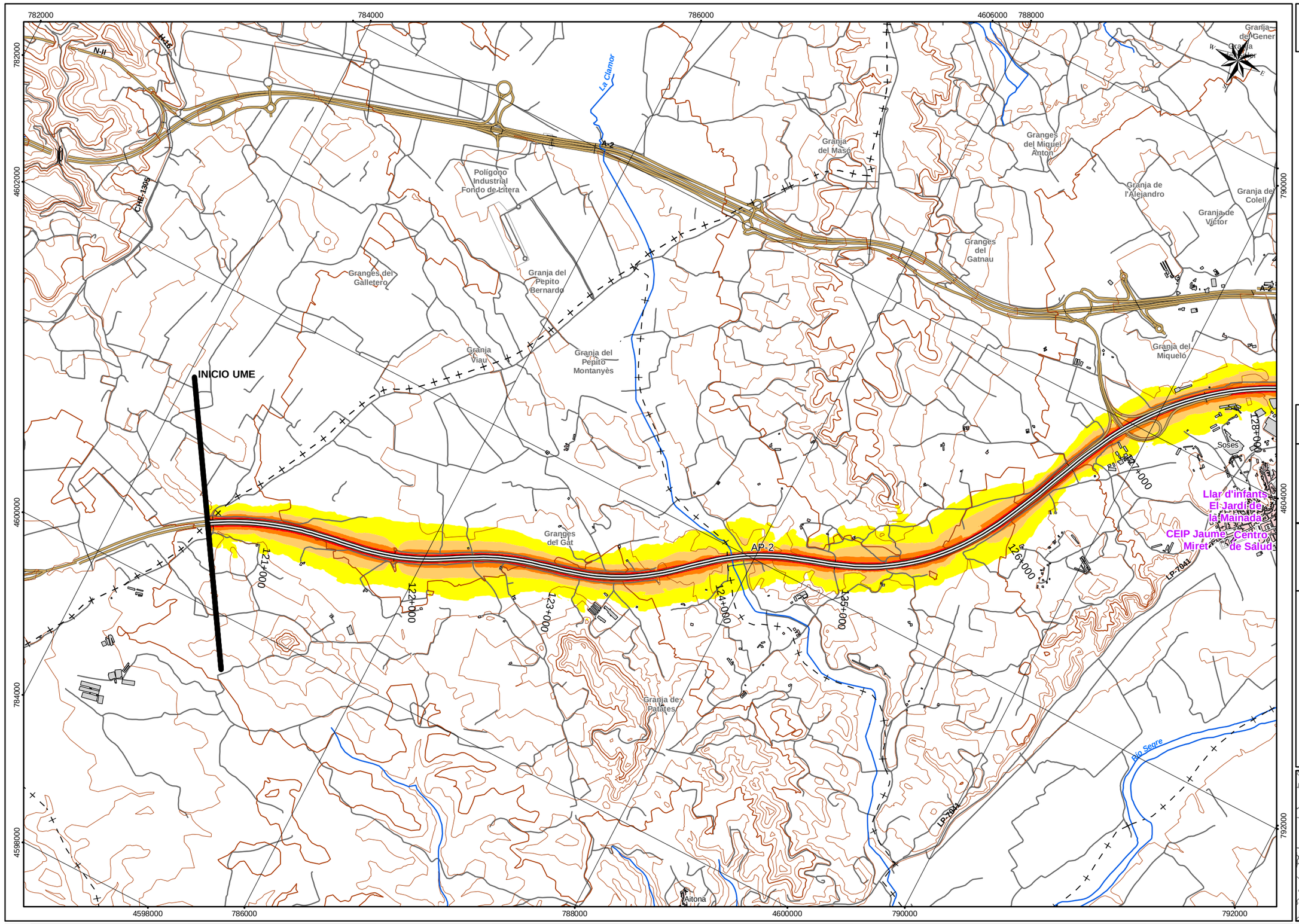

UNIDAD DE MAPA

AP-2

(P.K. 120+550 - P.K. 181+088)

LEYENDA TEMÁTICA

Nivel sonoro (dB (A))

- < 55
- 55 - 60
- 60 - 65
- 65 - 70
- 70 - 75
- > 75

Tipos de edificio

- Residencial
- Sanitario/Docente
- Industrial o comercial

Elementos cartográficos

- Eje de la carretera en estudio
- Paso elevado
- Túnel
- Carreteras principales
- Otras carreteras
- Ferrocarriles
- Curva de nivel maestra
- Curva de nivel
- Hidrografía
- Límite municipal
- Otros elementos cartográficos

MINUTA

PROVINCIA DE LLEIDA

acesa abertis	MAPAS ESTRATÉGICOS DE RUIDO DE LA AUTOPISTA AP-2	EL INGENIERO DIRECTOR DEL ESTUDIO: D. JORDI CAMPMANY VILAPLANA	CONSULTOR: Tecnoma Grupo TYPSA	AUTOR DEL ESTUDIO: ALFONSO CAVALLÉ GARRIDO	ESCALAS: 1:25.000 (0 125 250 500 m) UNE A3 ORIGINALES	TÍTULO COMPLEMENTARIO: COMUNIDAD AUTÓNOMA DE CATALUÑA	CLAVE: C_AUT_25_AP-2	Nº PLANO: 1.1 HOJA 1 DE 8	FECHA: Junio 2012 Nº DE PÁGINA

DESIGNACIÓN

MAPA DE NIVELES SONOROS Ldia

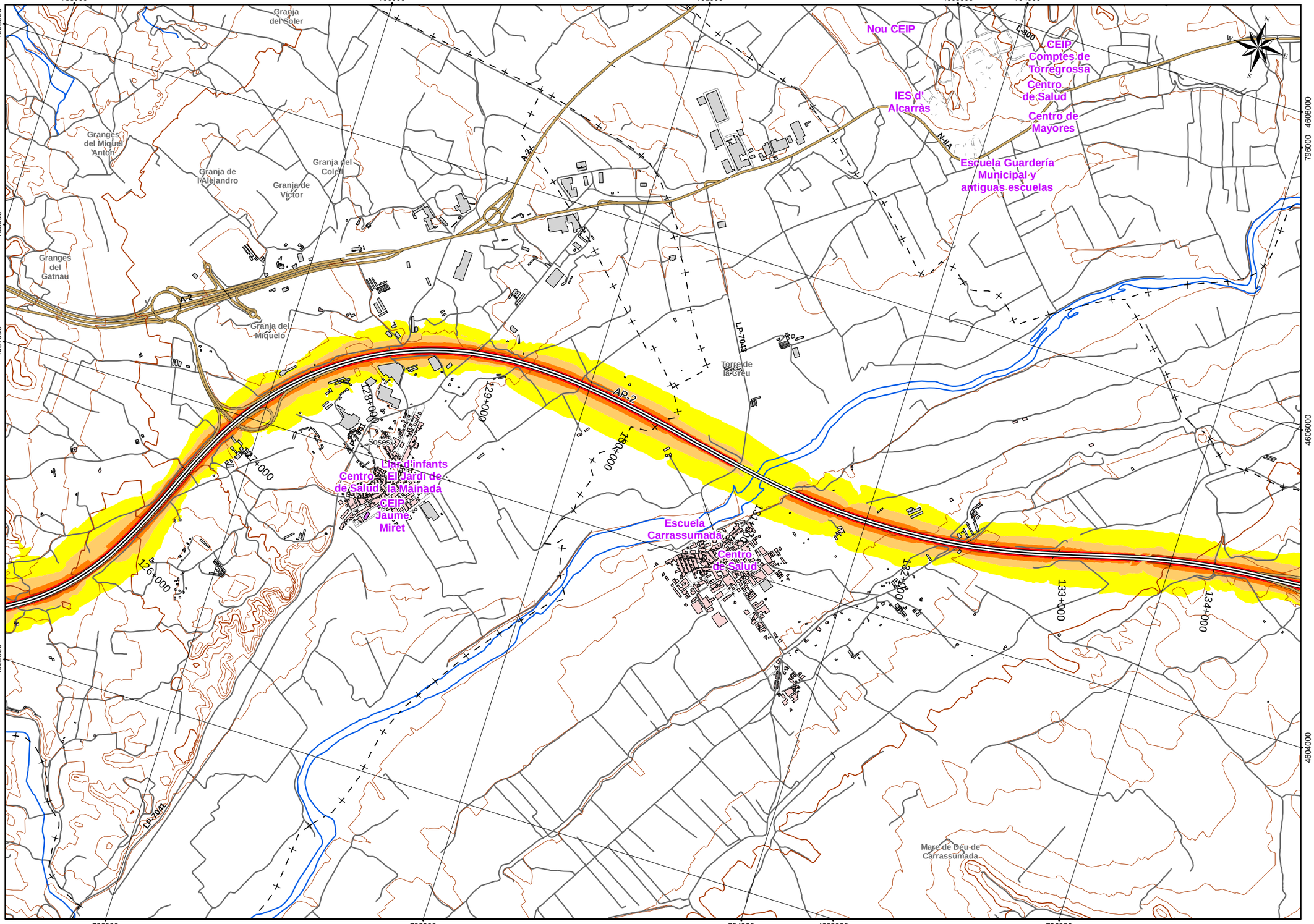

UNIDAD DE MAPA

AP-2

(P.K. 120+550 - P.K. 181+088)

LEYENDA TEMÁTICA

Nivel sonoro (dB (A))

- < 55
- 55 - 60
- 60 - 65
- 65 - 70
- 70 - 75
- > 75

Tipos de edificio

- Residencial
- Sanitario/Docente
- Industrial o comercial

Elementos cartográficos

- Eje de la carretera en estudio
- Paso elevado
- Túnel
- Carreteras principales
- Otras carreteras
- Ferrocarriles
- Curva de nivel maestra
- Curva de nivel
- Hidrografía
- Límite municipal
- Otros elementos cartográficos

acesa abertis	MAPAS ESTRATÉGICOS DE RUIDO DE LA AUTOPISTA AP-2	EL INGENIERO DIRECTOR DEL ESTUDIO: D. JORDI CAMPMANY VILAPLANA	CONSULTOR: Tecnoma Grupo TYPSA	AUTOR DEL ESTUDIO: ALFONSO CAVALLÉ GARRIDO	ESCALAS: 1:25.000 (0 125 250 500 m) UNE A3 ORIGINALES	TÍTULO COMPLEMENTARIO: COMUNIDAD AUTÓNOMA DE CATALUÑA	CLAVE: C_AUT_25_AP-2	Nº PLANO: 1.1 HOJA 2 DE 8	FECHA: Junio 2012 Nº DE PÁGINA

DESIGNACIÓN

MAPA DE NIVELES SONOROS Ldia

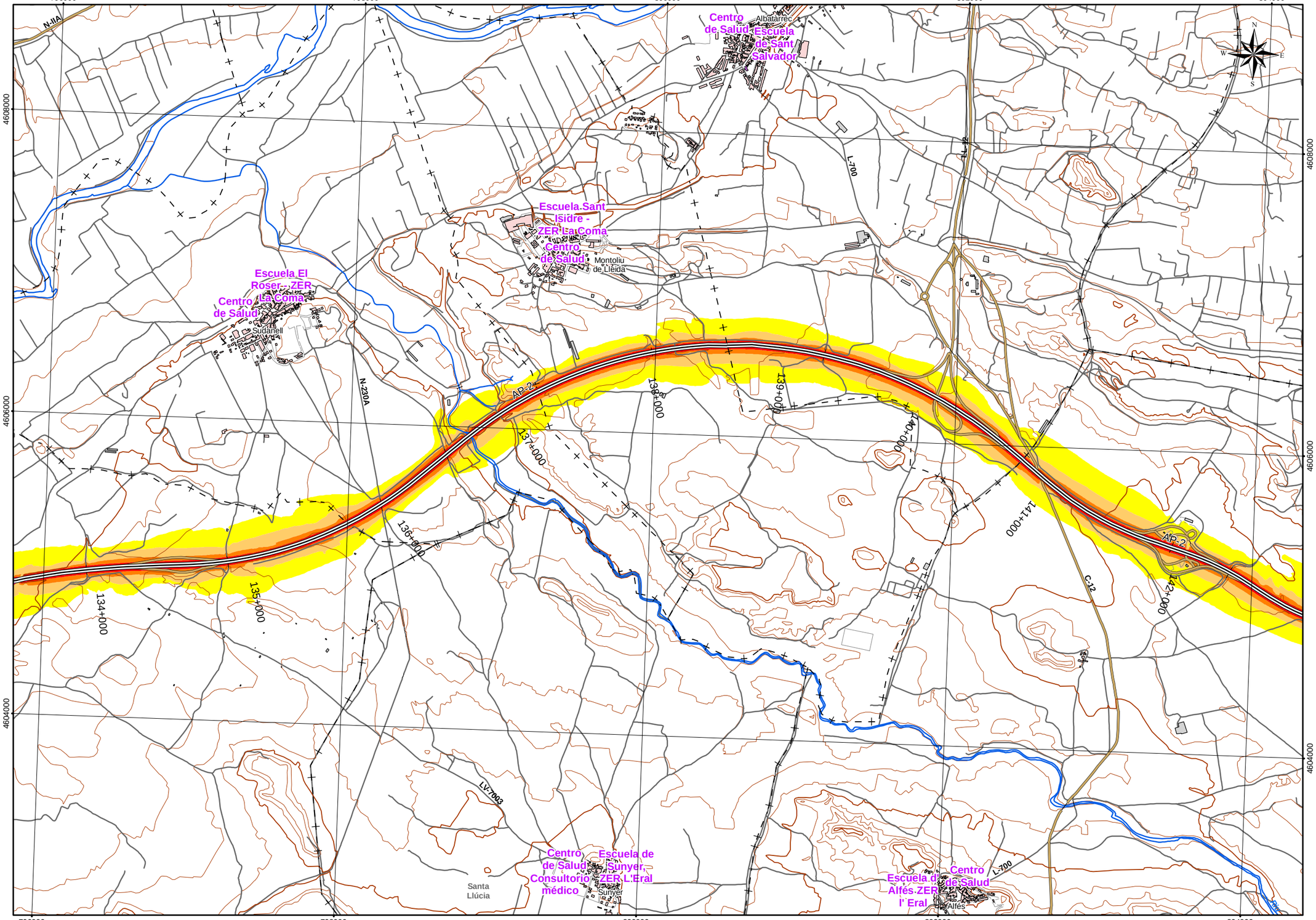

UNIDAD DE MAPA

AP-2

(P.K. 120+550 - P.K. 181+088)

LEYENDA TEMÁTICA

Nivel sonoro (dB (A))

- < 55
- 55 - 60
- 60 - 65
- 65 - 70
- 70 - 75
- > 75

Tipos de edificio

- Residencial
- Sanitario/Docente
- Industrial o comercial

Elementos cartográficos

- Eje de la carretera en estudio
- Paso elevado
- Túnel
- Carreteras principales
- Otras carreteras
- Ferrocarriles
- Curva de nivel maestra
- Curva de nivel
- Hidrografía
- Límite municipal
- Otros elementos cartográficos

MINUTA

PROVINCIA DE LLEIDA

acesa abertis	MAPAS ESTRATÉGICOS DE RUIDO DE LA AUTOPISTA AP-2	EL INGENIERO DIRECTOR DEL ESTUDIO D. JORDI CAMPMANY VILAPLANA	CONSULTOR Tecnoma Grupo FYSA	AUTOR DEL ESTUDIO ALFONSO CAVALLÉ GARRIDO	ESCALAS 1:25.000 0 125 250 500 m UNE A1 ORIGINALES	TÍTULO COMPLEMENTARIO COMUNIDAD AUTÓNOMA DE CATALUÑA	CLAVE C_AUT_25_AP-2	Nº PLANO 1.1 HOJA 3 DE 8	FECHA Junio 2012 Nº DE PÁGINA	DESIGNACIÓN MAPA DE NIVELES SONOROS Ldia

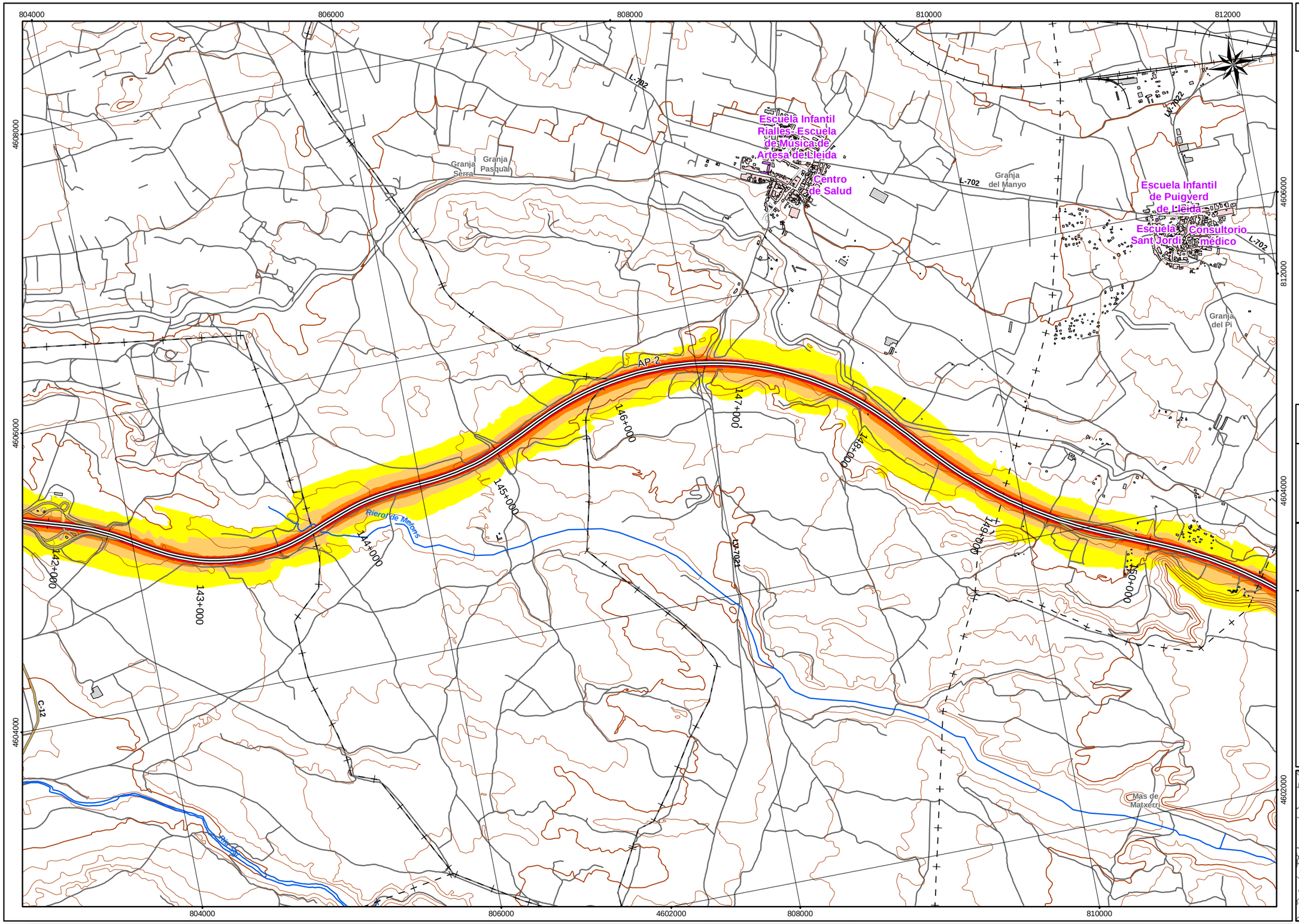

UNIDAD DE MAPA

AP-2

(P.K. 120+550 - P.K. 181+088)

LEYENDA TEMÁTICA

Nivel sonoro (dB (A))

- < 55
- 55 - 60
- 60 - 65
- 65 - 70
- 70 - 75
- > 75

Tipos de edificio

- Residencial
- Sanitario/Docente
- Industrial o comercial

Elementos cartográficos

- Eje de la carretera en estudio
- Paso elevado
- Túnel
- Carreteras principales
- Otras carreteras
- Ferrocarriles
- Curva de nivel maestra
- Curva de nivel
- Hidrografía
- Límite municipal
- Otros elementos cartográficos

acesa abertis	MAPAS ESTRATÉGICOS DE RUIDO DE LA AUTOPISTA AP-2	EL INGENIERO DIRECTOR DEL ESTUDIO D. JORDI CAMPMANY VILAPLANA	CONSULTOR Tecnoma Grupo TYPSA	AUTOR DEL ESTUDIO ALFONSO CAVALLÉ GARRIDO	ESCALAS 1:25.000 0 125 250 500 m UNE A3 ORIGINALES	TÍTULO COMPLEMENTARIO COMUNIDAD AUTÓNOMA DE CATALUÑA	CLAVE C_AUT_25_AP-2	Nº PLANO 1.1 HOJA 4 DE 8	FECHA Junio 2012 Nº DE PÁGINA

DESIGNACIÓN

MAPA DE NIVELES SONOROS Ldia

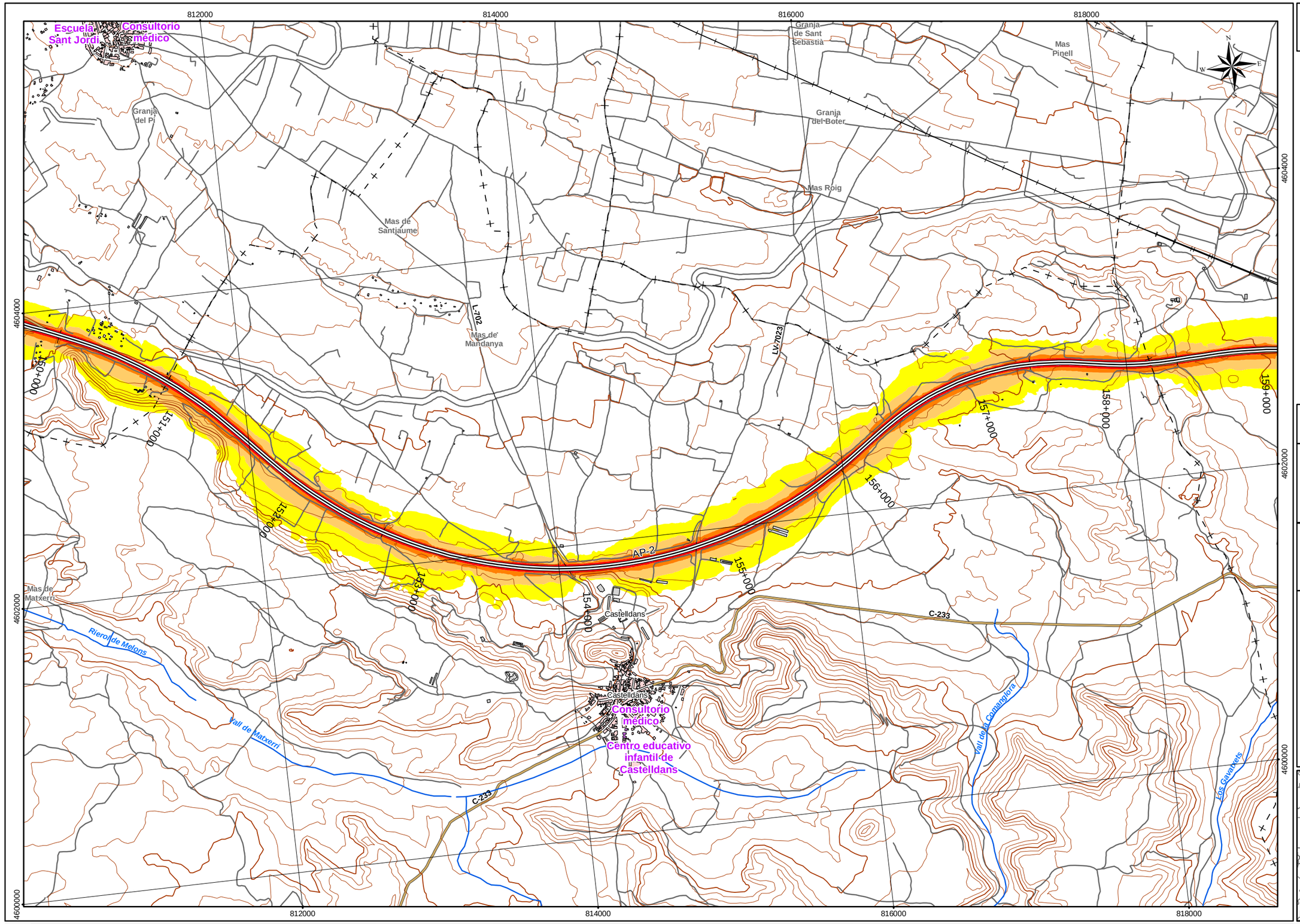

UNIDAD DE MAPA

AP-2

(P.K. 120+550 - P.K. 181+088)

LEYENDA TEMÁTICA

Nivel sonoro (dB (A))

- < 55
- 55 - 60
- 60 - 65
- 65 - 70
- 70 - 75
- > 75

Tipos de edificio

- Residencial
- Sanitario/Docente
- Industrial o comercial

Elementos cartográficos

- Eje de la carretera en estudio
- Paso elevado
- Túnel
- Carreteras principales
- Otras carreteras
- Ferrocarriles
- Curva de nivel maestra
- Curva de nivel
- Hidrografía
- Límite municipal
- Otros elementos cartográficos

acesa abertis	MAPAS ESTRATÉGICOS DE RUIDO DE LA AUTOPISTA AP-2	EL INGENIERO DIRECTOR DEL ESTUDIO D. JORDI CAMPMANY VILAPLANA	CONSULTOR Tecnoma Grupo TYPSA	AUTOR DEL ESTUDIO ALFONSO CAVALLÉ GARRIDO	ESCALAS 1:25.000 0 125 250 500 m UNE A3 ORIGINALES	TÍTULO COMPLEMENTARIO COMUNIDAD AUTÓNOMA DE CATALUÑA	CLAVE C_AUT_25_AP-2	Nº PLANO 1.1 HOJA 5 DE 8	FECHA Junio 2012 Nº DE PÁGINA

DESIGNACIÓN

MAPA DE NIVELES SONOROS Ldia

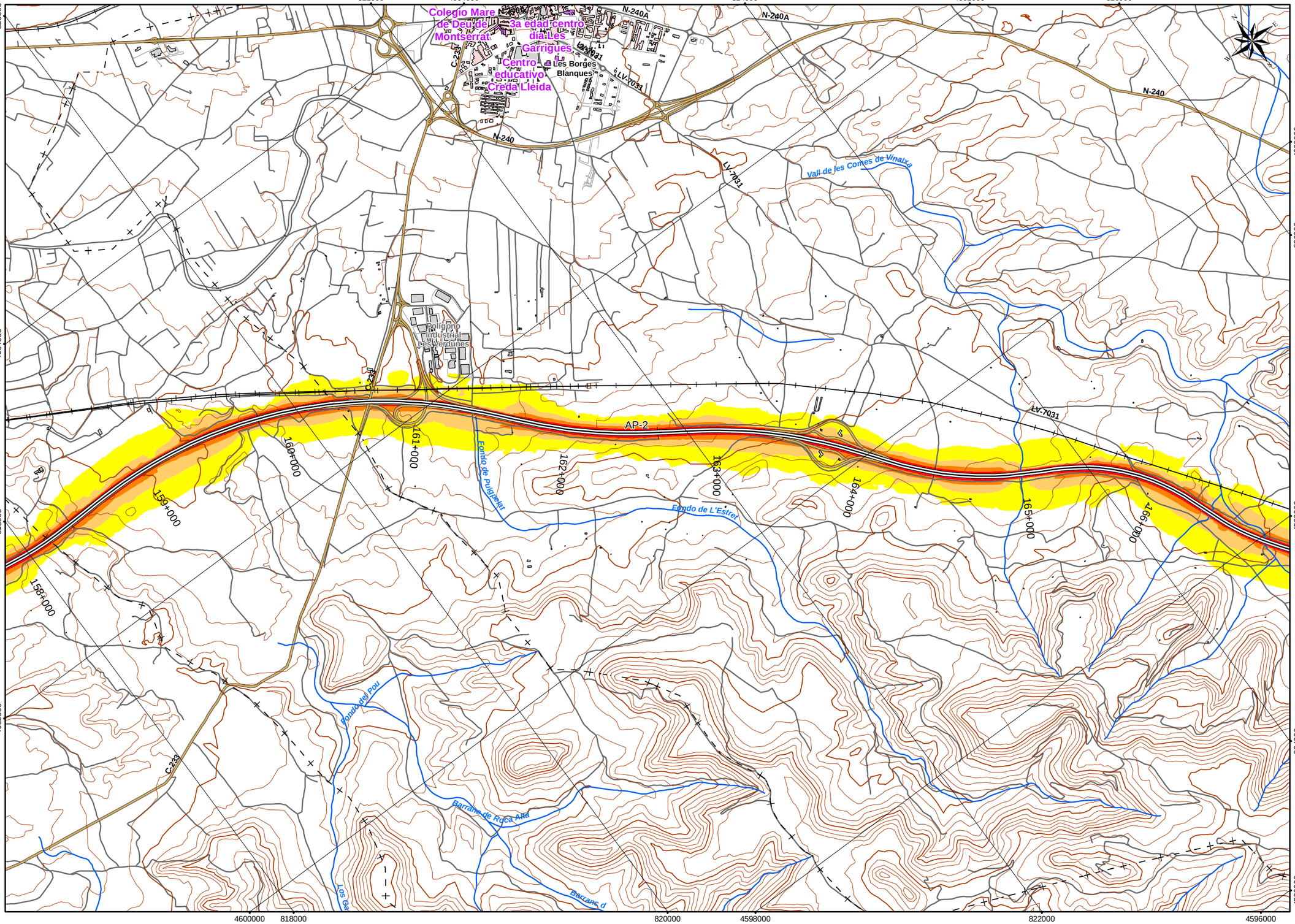

UNIDAD DE MAPA

AP-2

(P.K. 120+550 - P.K. 181+088)

LEYENDA TEMÁTICA

Nivel sonoro (dB (A))

- < 55
- 55 - 60
- 60 - 65
- 65 - 70
- 70 - 75
- > 75

Tipos de edificio

- Residencial
- Sanitario/Docente
- Industrial o comercial

Elementos cartográficos

- Eje de la carretera en estudio
- Paso elevado
- Túnel
- Carreteras principales
- Otras carreteras
- Ferrocarriles
- Curva de nivel maestra
- Curva de nivel
- Hidrografía
- Límite municipal
- Otros elementos cartográficos

acesa abertis	MAPAS ESTRATÉGICOS DE RUIDO DE LA AUTOPISTA AP-2	EL INGENIERO DIRECTOR DEL ESTUDIO D. JORDI CAMPMANY VILAPLANA	CONSULTOR Tecnoma Grupo TYPSA	AUTOR DEL ESTUDIO ALFONSO CAVALLÉ GARRIDO	ESCALAS 1:25.000 0 125 250 500 m UNE A3 ORIGINALES	TÍTULO COMPLEMENTARIO COMUNIDAD AUTÓNOMA DE CATALUÑA	CLAVE C_AUT_25_AP-2	Nº PLANO 1.1 HOJA 6 DE 8	FECHA Junio 2012 Nº DE PÁGINA

DESIGNACIÓN

MAPA DE NIVELES SONOROS Ldia

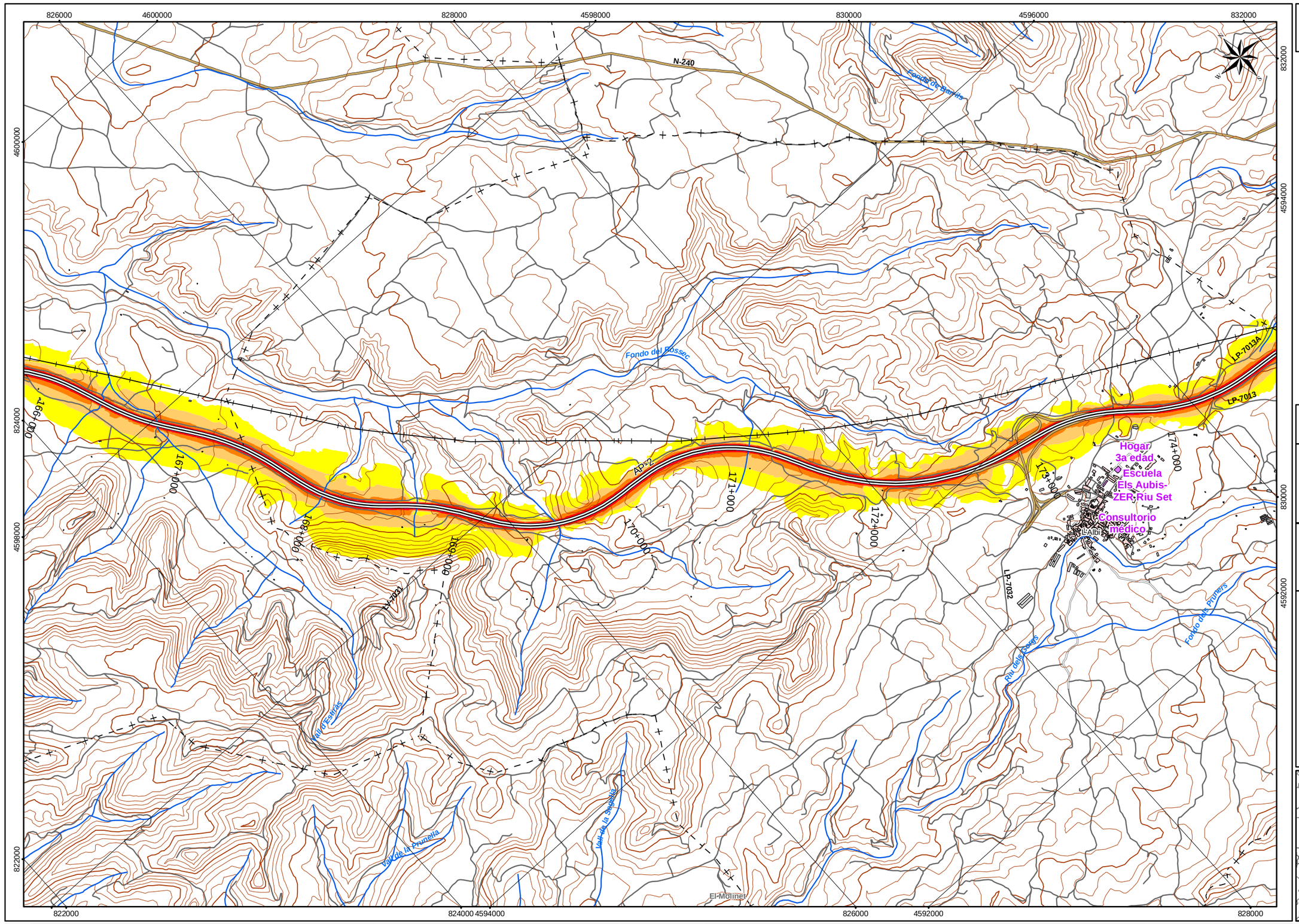

UNIDAD DE MAPA

AP-2

(P.K. 120+550 - P.K. 181+088)

LEYENDA TEMÁTICA

Nivel sonoro (dB (A))

- < 55
- 55 - 60
- 60 - 65
- 65 - 70
- 70 - 75
- > 75

Tipos de edificio

- Residencial
- Sanitario/Docente
- Industrial o comercial

Elementos cartográficos

- Eje de la carretera en estudio
- Paso elevado
- Túnel
- Carreteras principales
- Otras carreteras
- Ferrocarriles
- Curva de nivel maestra
- Curva de nivel
- Hidrografía
- Límite municipal
- Otros elementos cartográficos

acesa abertis	MAPAS ESTRATÉGICOS DE RUIDO DE LA AUTOPISTA AP-2	EL INGENIERO DIRECTOR DEL ESTUDIO D. JORDI CAMPMANY VILAPLANA	CONSULTOR Tecnoma Grupo FYSA	AUTOR DEL ESTUDIO ALFONSO CAVALLÉ GARRIDO	ESCALAS 1:25.000 0 125 250 500 m UNE A3 ORIGINALES	TÍTULO COMPLEMENTARIO COMUNIDAD AUTÓNOMA DE CATALUÑA	CLAVE C_AUT_25_AP-2	Nº PLANO 1.1 HOJA 7 DE 8	FECHA Junio 2012 Nº DE PÁGINA

DESIGNACIÓN

MAPA DE NIVELES SONOROS Ldia

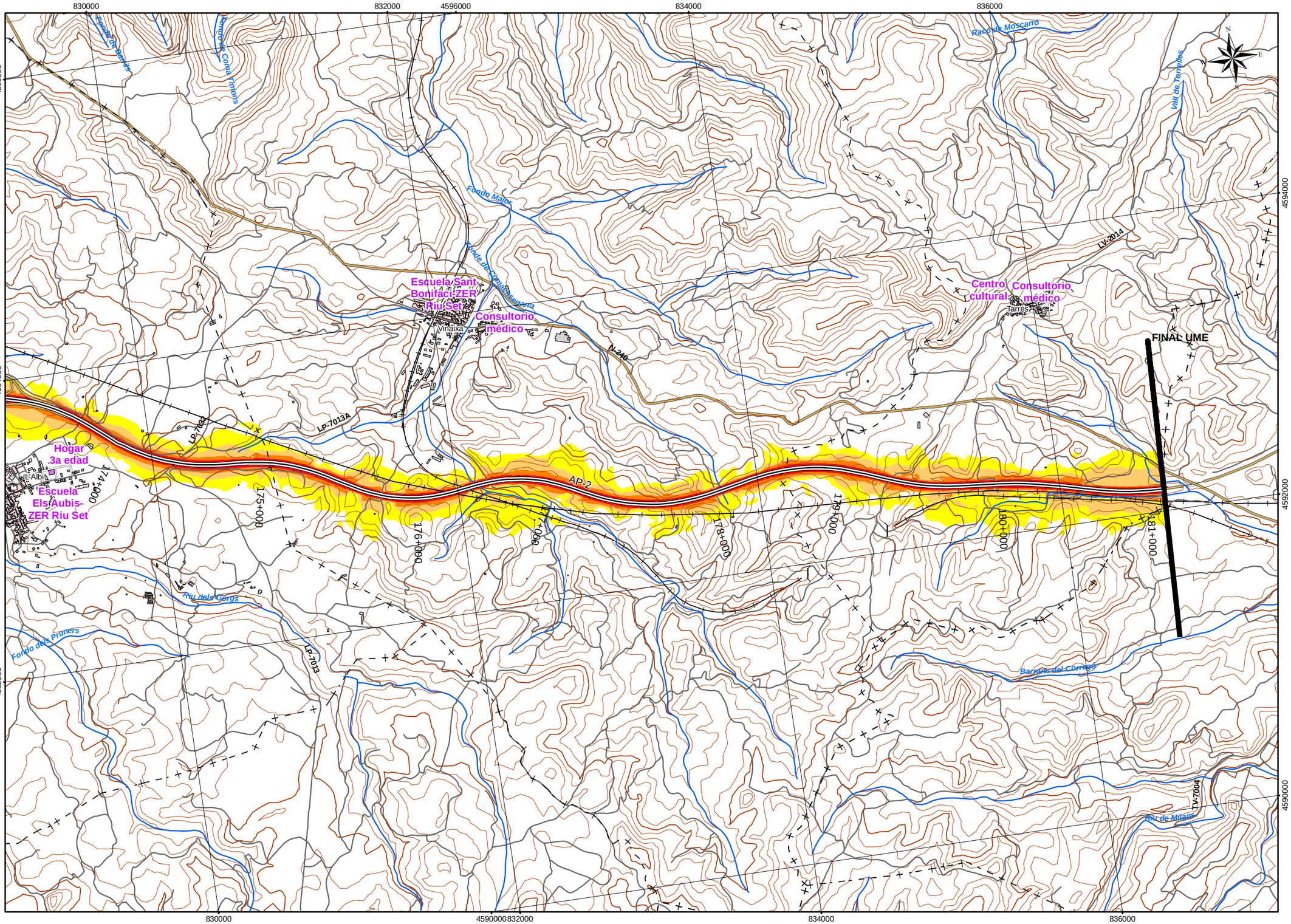

UNIDAD DE MAPA

AP-2

(P.K. 120+550 - P.K. 181+088)

LEYENDA TEMÁTICA

Nivel sonoro (dB (A))

- < 55
- 55 - 60
- 60 - 65
- 65 - 70
- 70 - 75
- > 75

Tipos de edificio

- Residencial
- Sanitario/Docente
- Industrial o comercial

Elementos cartográficos

- Eje de la carretera en estudio
- Paso elevado
- Túnel
- Carreteras principales
- Otras carreteras
- Ferrocarriles
- Curva de nivel maestra
- Curva de nivel
- Hidrografía
- Límite municipal
- Otros elementos cartográficos

acesa abertis	MAPAS ESTRATÉGICOS DE RUIDO DE LA AUTOPISTA AP-2	EL INGENIERO DIRECTOR DEL ESTUDIO D. JORDI CAMPMANY VILAPLANA	CONSULTOR Tecnoma Grupo TYSA	AUTOR DEL ESTUDIO ALFONSO CAVALLÉ GARRIDO	ESCALAS 1:25.000 0 125 250 500 m UNE A3 ORIGINALES	TÍTULO COMPLEMENTARIO COMUNIDAD AUTÓNOMA DE CATALUÑA	CLAVE C_AUT_25_AP-2	Nº PLANO 1.1 HOJA 8 DE 8	FECHA Junio 2012 Nº DE PÁGINA	DESIGNACIÓN MAPA DE NIVELES SONOROS Ldia

UNIDAD DE MAPA

AP-2

(P.K. 120+550 - P.K. 181+088)

LEYENDA TEMÁTICA

Nivel sonoro (dB (A))

< 55	65 - 70
55 - 60	70 - 75
60 - 65	> 75

Tipos de edificio

- Residencial
- Sanitario/Docente
- Industrial o comercial

Elementos cartográficos

- Eje de la carretera en estudio
- Paso elevado
- Túnel
- Carreteras principales
- Otras carreteras
- Ferrocarriles
- Curva de nivel maestra
- Curva de nivel
- Hidrografía
- Límite municipal
- Otros elementos cartográficos

MINUTA

PROVINCIA DE LLEIDA

acesa abertis	MAPAS ESTRATÉGICOS DE RUIDO DE LA AUTOPISTA AP-2	EL INGENIERO DIRECTOR DEL ESTUDIO: D. JORDI CAMPMANY VILAPLANA	CONSULTOR: Tecnoma Grupo TYPSA	AUTOR DEL ESTUDIO: ALFONSO CAVALLÉ GARRIDO	ESCALAS: 1:25.000 (UNE A3 ORIGINALES) 0 125 250 500 m	TÍTULO COMPLEMENTARIO: COMUNIDAD AUTÓNOMA DE CATALUÑA	CLAVE: C_AUT_25_AP-2	Nº PLANO: 1.2	HOJA 1 DE 8	FECHA: Junio 2012	Nº DE PÁGINA	DESIGNACIÓN: MAPA DE NIVELES SONOROS Ltarde

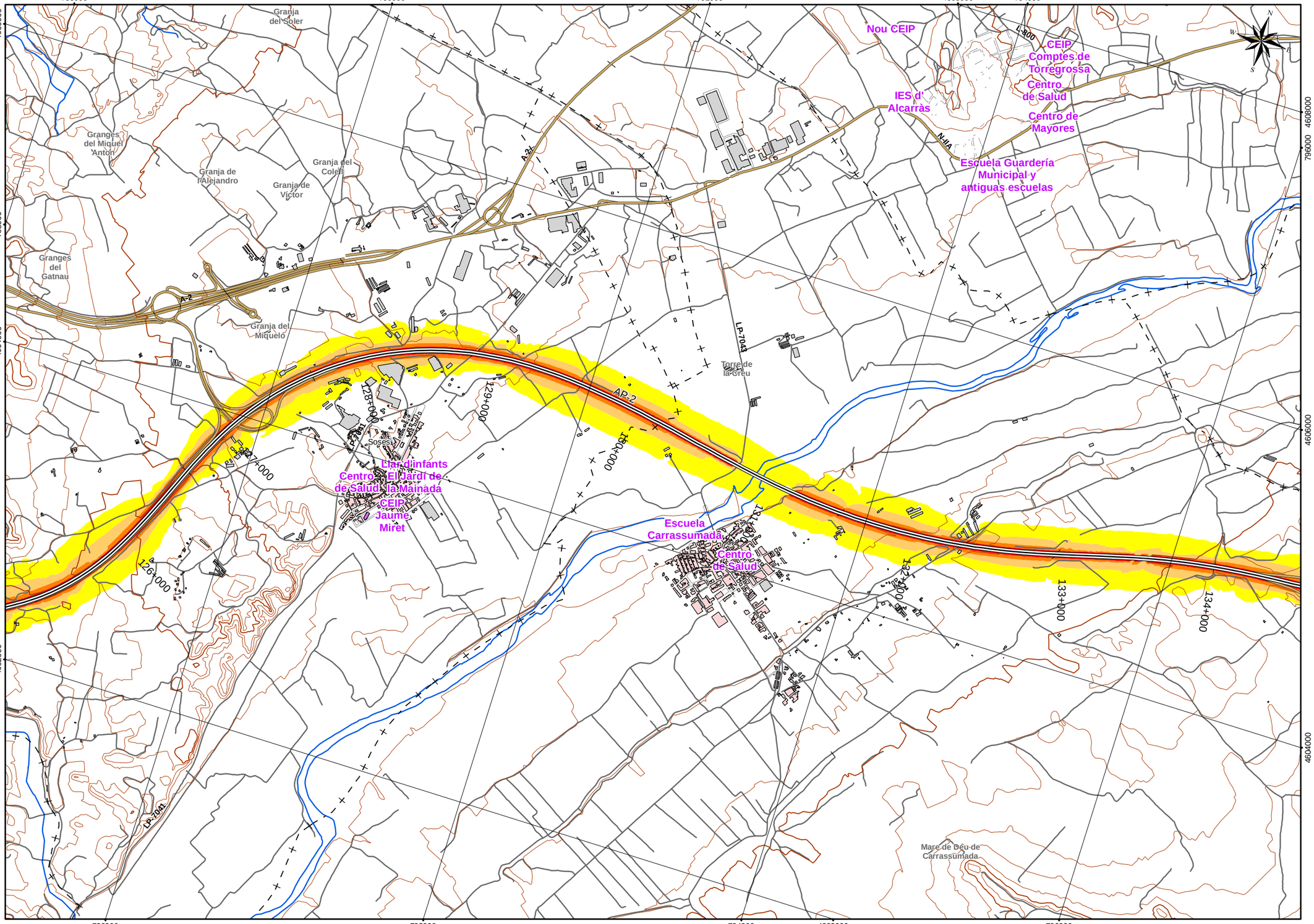

UNIDAD DE MAPA

AP-2

(P.K. 120+550 - P.K. 181+088)

LEYENDA TEMÁTICA

Nivel sonoro (dB (A))

- < 55
- 55 - 60
- 60 - 65
- 65 - 70
- 70 - 75
- > 75

Tipos de edificio

- Residencial
- Sanitario/Docente
- Industrial o comercial

Elementos cartográficos

- Eje de la carretera en estudio
- Paso elevado
- Túnel
- Carreteras principales
- Otras carreteras
- Ferrocarriles
- Curva de nivel maestra
- Curva de nivel
- Hidrografía
- Límite municipal
- Otros elementos cartográficos

acesa abertis	MAPAS ESTRATÉGICOS DE RUIDO DE LA AUTOPISTA AP-2	EL INGENIERO DIRECTOR DEL ESTUDIO: D. JORDI CAMPMANY VILAPLANA	CONSULTOR: Tecnoma Grupo TYPSA	AUTOR DEL ESTUDIO: ALFONSO CAVALLÉ GARRIDO	ESCALAS: 1:25.000 (0 125 250 500 m) UNE A3 ORIGINALES	TÍTULO COMPLEMENTARIO: COMUNIDAD AUTÓNOMA DE CATALUÑA	CLAVE: C_AUT_25_AP-2	Nº PLANO: 1.2 HOJA 2 DE 8	FECHA: Junio 2012 Nº DE PÁGINA

DESIGNACIÓN

MAPA DE NIVELES SONOROS Ltarde

UNIDAD DE MAPA

AP-2

(P.K. 120+550 - P.K. 181+088)

796000 798000 800000 802000 804000

4608000 4606000 4604000

N-IIA

Centro de Salud

Albatàrrec

Escuela de Sant Salvador

L-700

EL-25

Escuela Sant Isidre - ZER La Coma

Centro de Salud

Montoliu de Lleida

Escuela El Roser - ZER La Coma

Centro de Salud

Sudanell

N-230A

AP-2

138+000

139+000

140+000

137+000

136+000

135+000

134+000

141+000

142+000

C-12

LV-7003

Santa Llúcia

Centro de Salud

Escuela de Sunyer - ZER L'Eral

Consultorio médico

Sunyer

Escuela de Alfés - ZER l'Eral

Centro de Salud

Alfés

LEYENDA TEMÁTICA

Nivel sonoro (dB (A))

< 55	65 - 70
55 - 60	70 - 75
60 - 65	> 75

Tipos de edificio

- Residencial
- Sanitario/Docente
- Industrial o comercial

Elementos cartográficos

- Eje de la carretera en estudio
- Paso elevado
- Túnel
- Carreteras principales
- Otras carreteras
- Ferrocarriles
- Curva de nivel maestra
- Curva de nivel
- Hidrografía
- Límite municipal
- Otros elementos cartográficos

MINUTA

PROVINCIA DE LLEIDA

acesa abertis	MAPAS ESTRATÉGICOS DE RUIDO DE LA AUTOPISTA AP-2	EL INGENIERO DIRECTOR DEL ESTUDIO D. JORDI CAMPMANY VILAPLANA	CONSULTOR Tecnoma Grupo FYSA	AUTOR DEL ESTUDIO ALFONSO CAVALLÉ GARRIDO	ESCALAS 1:25.000 0 125 250 500 m UNE A1 ORIGINALES	TÍTULO COMPLEMENTARIO COMUNIDAD AUTÓNOMA DE CATALUÑA	CLAVE C_AUT_25_AP-2	Nº PLANO 1.2 HOJA 3 DE 8	FECHA Junio 2012 Nº DE PÁGINA

DESIGNACIÓN

MAPA DE NIVELES SONOROS Ltarde

804000 806000 808000 810000 812000

4608000 4606000 4604000 4602000

Escuela Infantil Rialles, Escuela de Música de Artesa de Lleida

Centro de Salud

Granja Pasqual

Granja Serra

Granja del Manyo

Escuela Infantil de Puigverd de Lleida

Escuela Sant Jordi

Consultorio médico

Granja del Pi

Mas de Matxerri

AP-2

L-702

LL-702

C-12

Riera de Melons

Riu Sió

142+000

143+000

144+000

145+000

146+000

147+000

148+000

149+000

150+000

804000 806000 4602000 808000 810000

UNIDAD DE MAPA

AP-2

(P.K. 120+550 - P.K. 181+088)

LEYENDA TEMÁTICA

Nivel sonoro (dB (A))

- < 55
- 55 - 60
- 60 - 65
- 65 - 70
- 70 - 75
- > 75

Tipos de edificio

- Residencial
- Sanitario/Docente
- Industrial o comercial

Elementos cartográficos

- Eje de la carretera en estudio
- Paso elevado
- Túnel
- Carreteras principales
- Otras carreteras
- Ferrocarriles
- Curva de nivel maestra
- Curva de nivel
- Hidrografía
- Límite municipal
- Otros elementos cartográficos

MINUTA

PROVINCIA DE LLEIDA

acesa abertis	MAPAS ESTRATÉGICOS DE RUIDO DE LA AUTOPISTA AP-2	EL INGENIERO DIRECTOR DEL ESTUDIO D. JORDI CAMPMANY VILAPLANA	CONSULTOR Tecnoma Grupo TYPSA	AUTOR DEL ESTUDIO ALFONSO CAVALLÉ GARRIDO	ESCALAS 1:25.000 0 125 250 500 m UNE A3 ORIGINALES	TÍTULO COMPLEMENTARIO COMUNIDAD AUTÓNOMA DE CATALUÑA	CLAVE C_AUT_25_AP-2	Nº PLANO 1.2 HOJA 4 DE 8	FECHA Junio 2012 Nº DE PÁGINA

DESIGNACIÓN

MAPA DE NIVELES SONOROS Ltarde

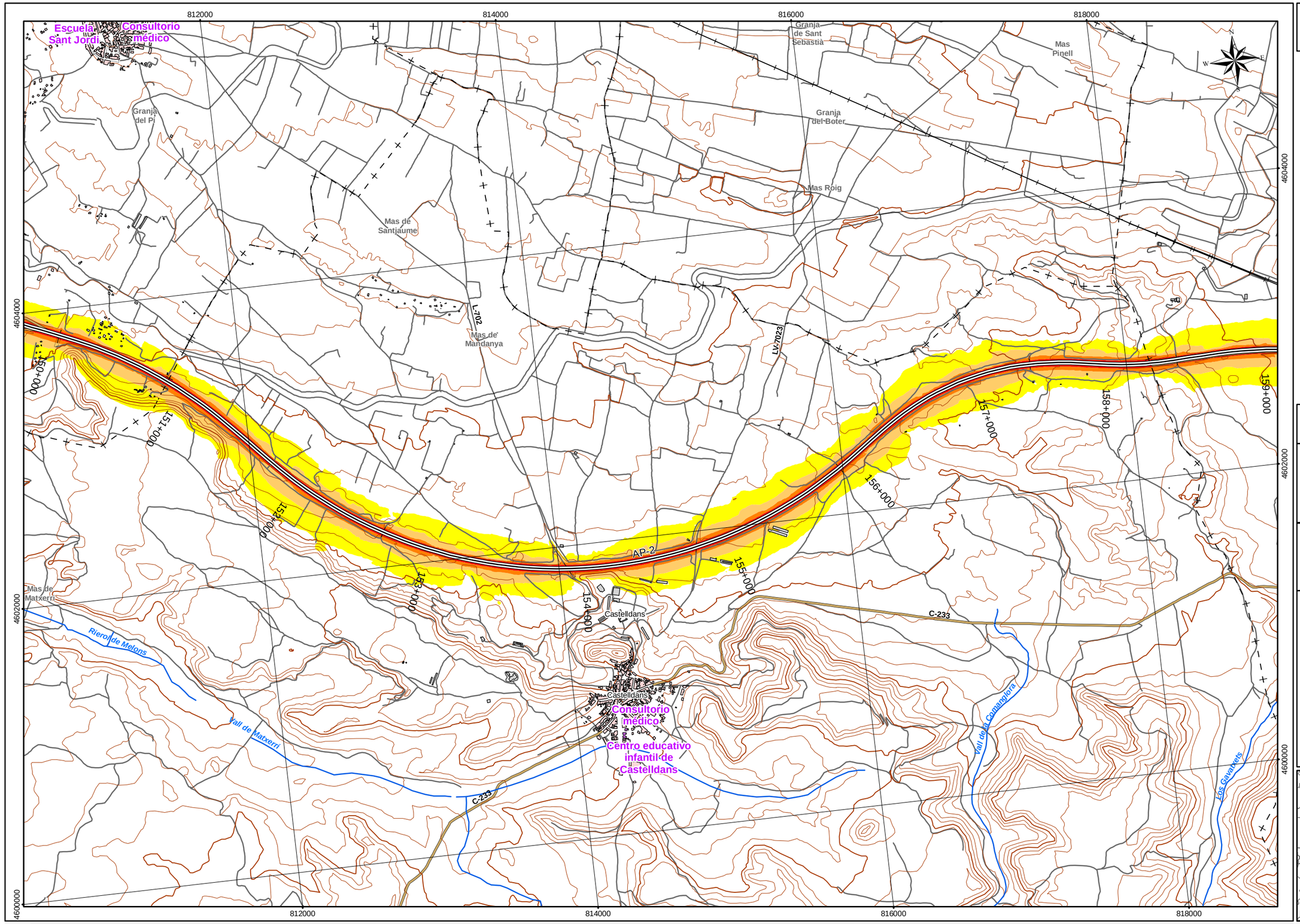

UNIDAD DE MAPA

AP-2

(P.K. 120+550 - P.K. 181+088)

LEYENDA TEMÁTICA

Nivel sonoro (dB (A))

- < 55
- 55 - 60
- 60 - 65
- 65 - 70
- 70 - 75
- > 75

Tipos de edificio

- Residencial
- Sanitario/Docente
- Industrial o comercial

Elementos cartográficos

- Eje de la carretera en estudio
- Paso elevado
- Túnel
- Carreteras principales
- Otras carreteras
- Ferrocarriles
- Curva de nivel maestra
- Curva de nivel
- Hidrografía
- Límite municipal
- Otros elementos cartográficos

acesa abertis	MAPAS ESTRATÉGICOS DE RUIDO DE LA AUTOPISTA AP-2	EL INGENIERO DIRECTOR DEL ESTUDIO D. JORDI CAMPMANY VILAPLANA	CONSULTOR Tecnoma Grupo TYPSA	AUTOR DEL ESTUDIO ALFONSO CAVALLÉ GARRIDO	ESCALAS 1:25.000 0 125 250 500 m UNE A3 ORIGINALES	TÍTULO COMPLEMENTARIO COMUNIDAD AUTÓNOMA DE CATALUÑA	CLAVE C_AUT_25_AP-2	Nº PLANO 1.2 HOJA 5 DE 8	FECHA Junio 2012 Nº DE PÁGINA

DESIGNACIÓN

MAPA DE NIVELES SONOROS Ltarde

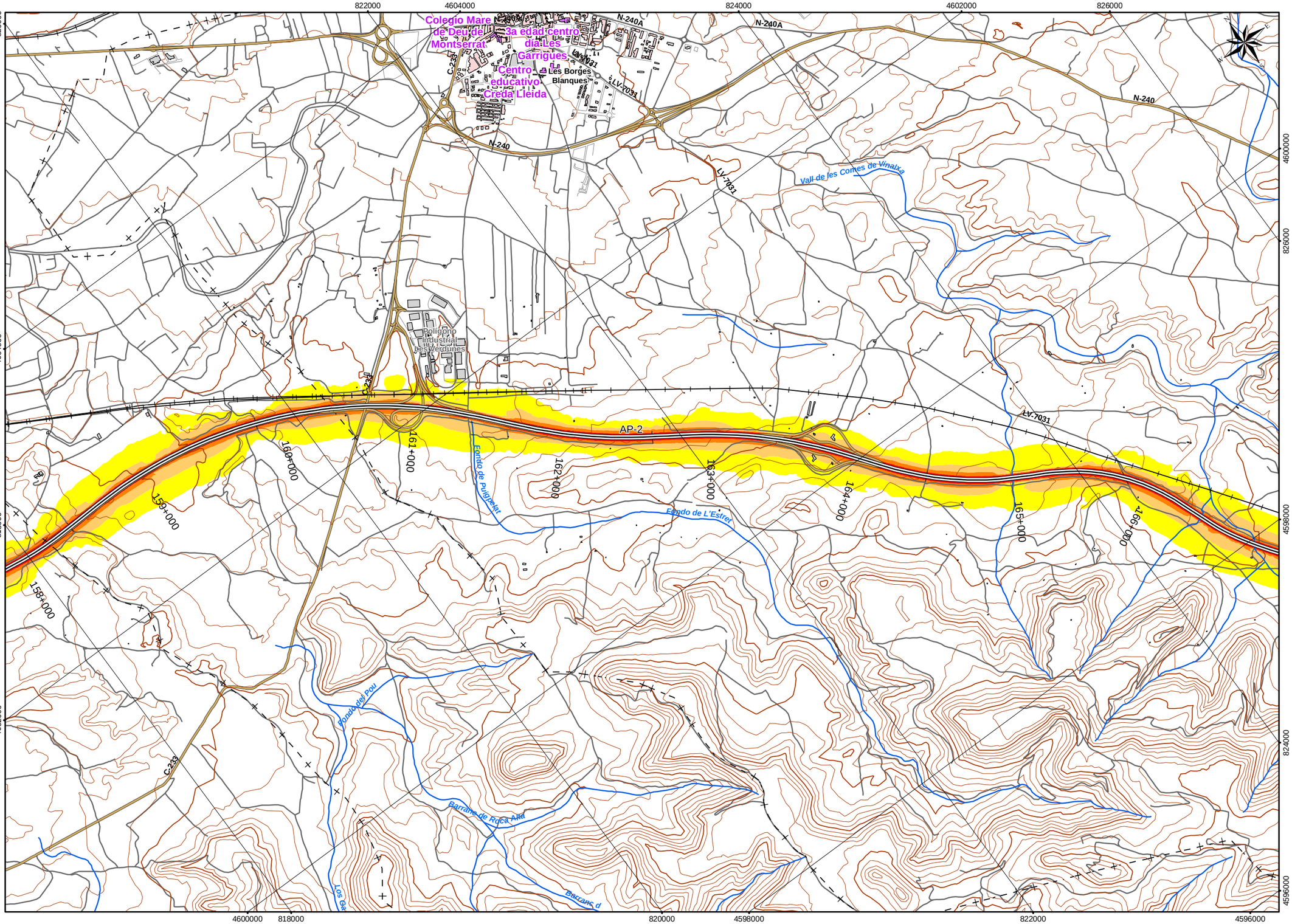

UNIDAD DE MAPA

AP-2

(P.K. 120+550 - P.K. 181+088)

LEYENDA TEMÁTICA

Nivel sonoro (dB (A))

- < 55
- 55 - 60
- 60 - 65
- 65 - 70
- 70 - 75
- > 75

Tipos de edificio

- Residencial
- Sanitario/Docente
- Industrial o comercial

Elementos cartográficos

- Eje de la carretera en estudio
- Paso elevado
- Túnel
- Carreteras principales
- Otras carreteras
- Ferrocarriles
- Curva de nivel maestra
- Curva de nivel
- Hidrografía
- Límite municipal
- Otros elementos cartográficos

acesa abertis	MAPAS ESTRATÉGICOS DE RUIDO DE LA AUTOPISTA AP-2	EL INGENIERO DIRECTOR DEL ESTUDIO D. JORDI CAMPMANY VILAPLANA	CONSULTOR Tecnoma Grupo TYPSA	AUTOR DEL ESTUDIO ALFONSO CAVALLÉ GARRIDO	ESCALAS 1:25.000 0 125 250 500 m UNE A3 ORIGINALES	TÍTULO COMPLEMENTARIO COMUNIDAD AUTÓNOMA DE CATALUÑA	CLAVE C_AUT_25_AP-2	Nº PLANO 1.2 HOJA 6 DE 8	FECHA Junio 2012 Nº DE PÁGINA

DESIGNACIÓN

MAPA DE NIVELES SONOROS Ltarde

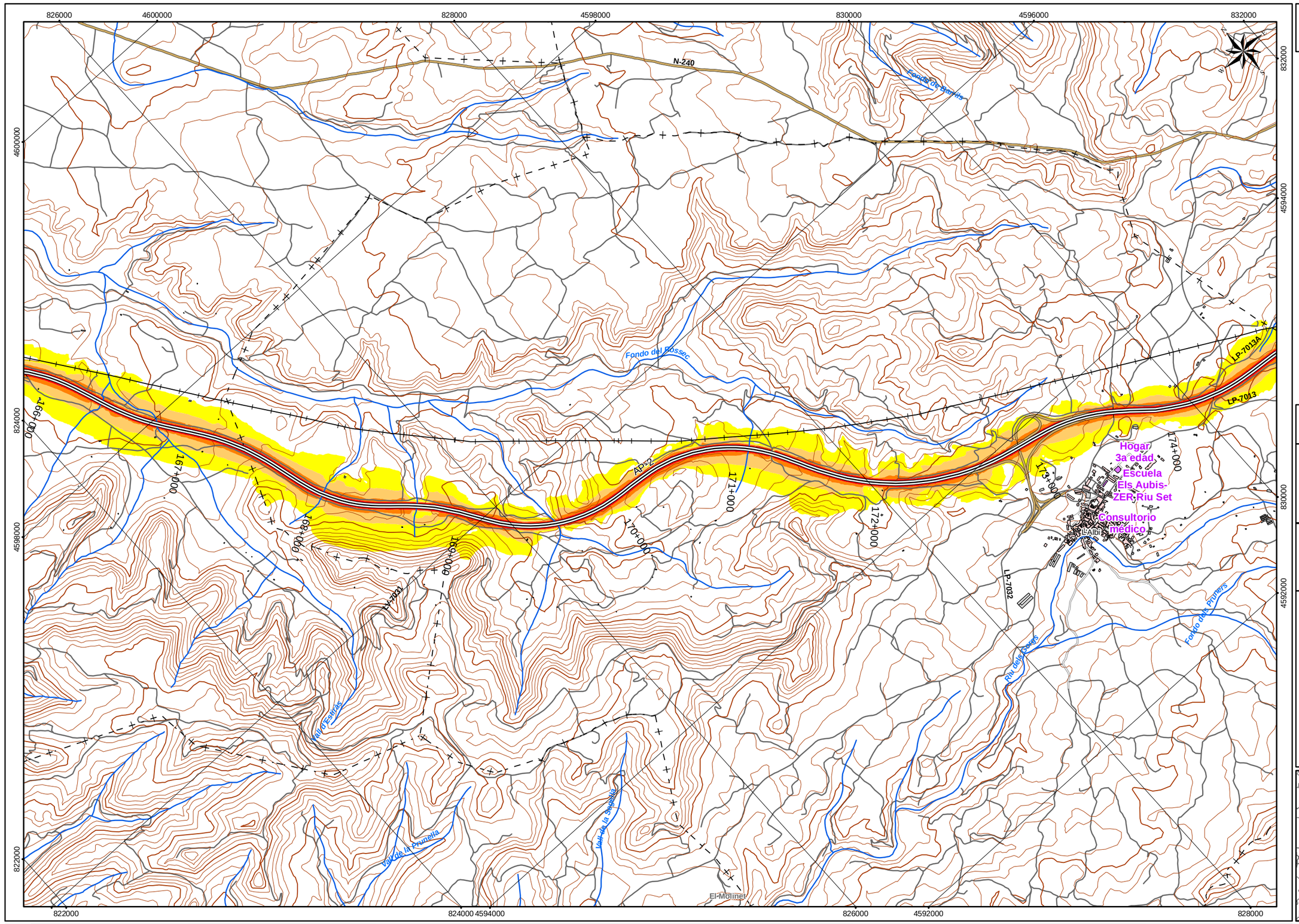

UNIDAD DE MAPA

AP-2

(P.K. 120+550 - P.K. 181+088)

LEYENDA TEMÁTICA

Nivel sonoro (dB (A))

- < 55
- 55 - 60
- 60 - 65
- 65 - 70
- 70 - 75
- > 75

Tipos de edificio

- Residencial
- Sanitario/Docente
- Industrial o comercial

Elementos cartográficos

- Eje de la carretera en estudio
- Paso elevado
- Túnel
- Carreteras principales
- Otras carreteras
- Ferrocarriles
- Curva de nivel maestra
- Curva de nivel
- Hidrografía
- Límite municipal
- Otros elementos cartográficos

acesa abertis	MAPAS ESTRATÉGICOS DE RUIDO DE LA AUTOPISTA AP-2	EL INGENIERO DIRECTOR DEL ESTUDIO D. JORDI CAMPMANY VILAPLANA	CONSULTOR Tecnoma Grupo TYPSA	AUTOR DEL ESTUDIO ALFONSO CAVALLÉ GARRIDO	ESCALAS 1:25.000 0 125 250 500 m UNE A3 ORIGINALES	TÍTULO COMPLEMENTARIO COMUNIDAD AUTÓNOMA DE CATALUÑA	CLAVE C_AUT_25_AP-2	Nº PLANO 1.2 HOJA 7 DE 8	FECHA Junio 2012 Nº DE PÁGINA

DESIGNACIÓN

MAPA DE NIVELES SONOROS Ltarde

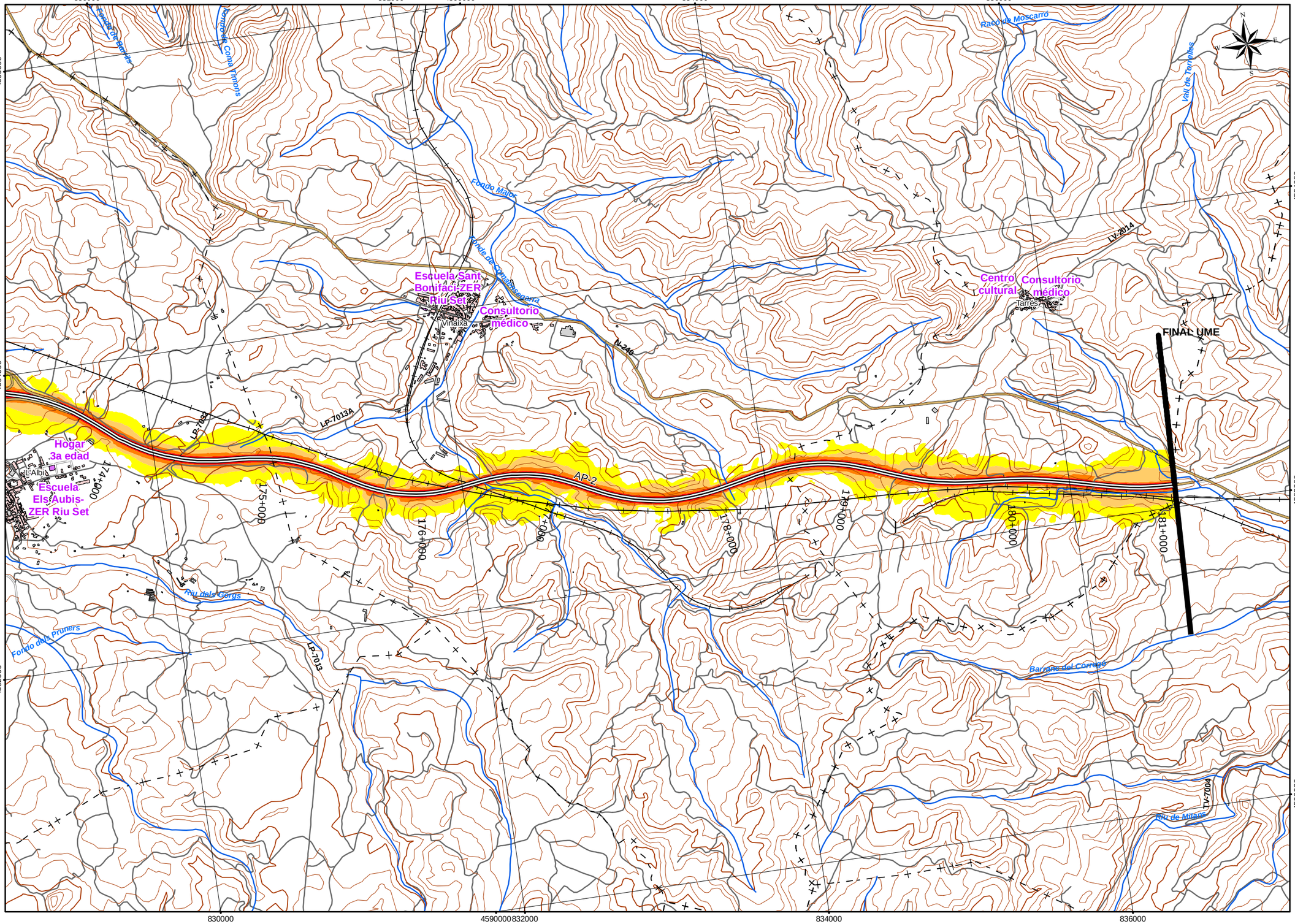

UNIDAD DE MAPA

AP-2

(P.K. 120+550 - P.K. 181+088)

LEYENDA TEMÁTICA

Nivel sonoro (dB (A))

- < 55
- 55 - 60
- 60 - 65
- 65 - 70
- 70 - 75
- > 75

Tipos de edificio

- Residencial
- Sanitario/Docente
- Industrial o comercial

Elementos cartográficos

- Eje de la carretera en estudio
- Paso elevado
- Túnel
- Carreteras principales
- Otras carreteras
- Ferrocarriles
- Curva de nivel maestra
- Curva de nivel
- Hidrografía
- Límite municipal
- Otros elementos cartográficos

acesa abertis	MAPAS ESTRATÉGICOS DE RUIDO DE LA AUTOPISTA AP-2	EL INGENIERO DIRECTOR DEL ESTUDIO D. JORDI CAMPMANY VILAPLANA	CONSULTOR Tecnoma Grupo TYSA	AUTOR DEL ESTUDIO ALFONSO CAVALLÉ GARRIDO	ESCALAS 1:25.000 0 125 250 500 m UNE A3 ORIGINALES	TÍTULO COMPLEMENTARIO COMUNIDAD AUTÓNOMA DE CATALUÑA	CLAVE C_AUT_25_AP-2	Nº PLANO 1.2 HOJA 8 DE 8	FECHA Junio 2012 Nº DE PÁGINA

DESIGNACIÓN

MAPA DE NIVELES SONOROS Ltarde

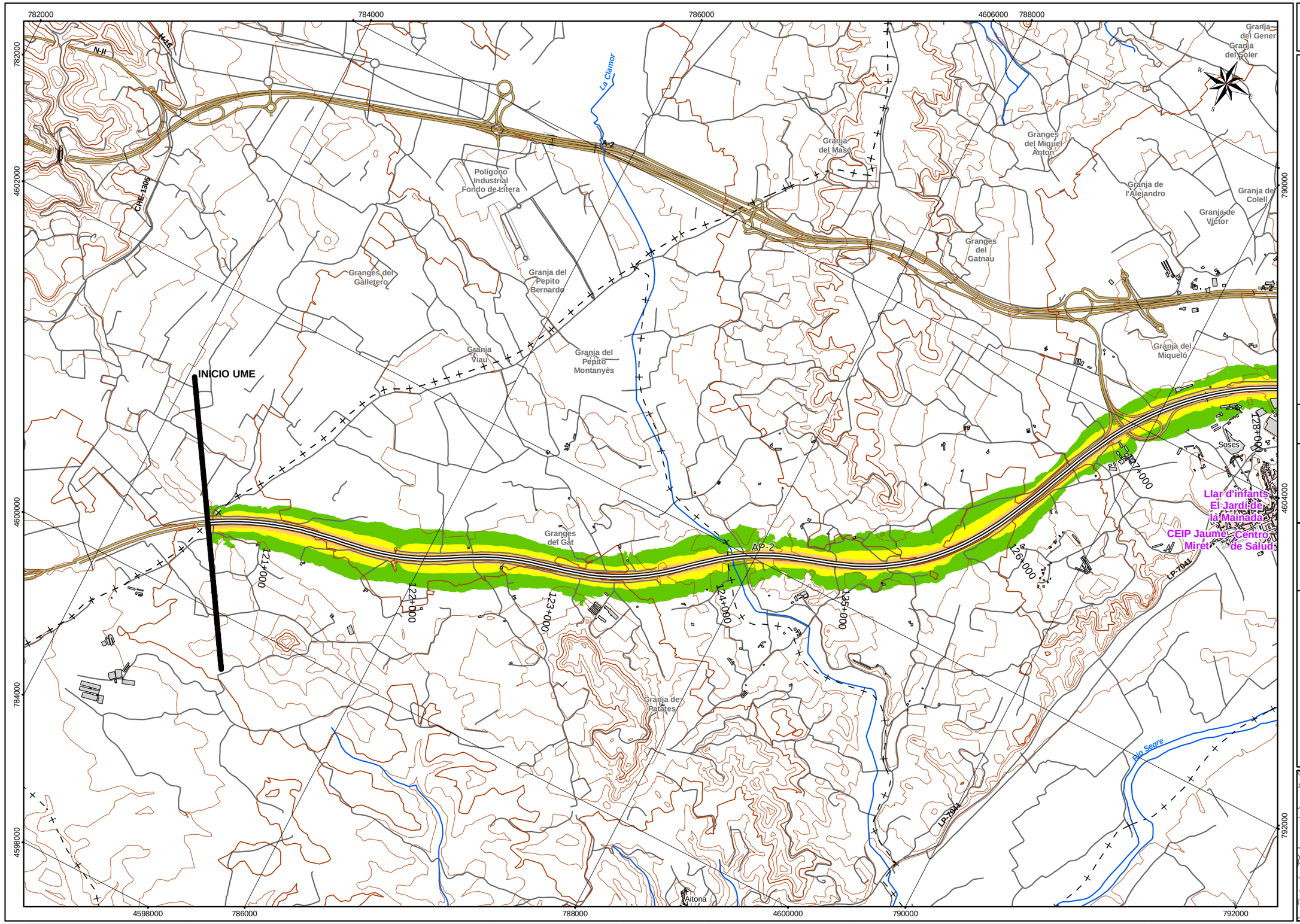

UNIDAD DE MAPA

AP-2

(P.K. 120+550 - P.K. 181+088)

LEYENDA TEMÁTICA

Nivel sonoro (dB (A))

- < 50
- 50 - 55
- 55 - 60
- 50 - 65
- 65 - 70
- > 70

Tipos de edificio

- Residencial
- Sanitario/Docente
- Industrial o comercial

Elementos cartográficos

- Eje de la carretera en estudio
- Paso elevado
- Túnel
- Carreteras principales
- Otras carreteras
- Ferrocarriles
- Curva de nivel maestra
- Curva de nivel
- Hidrografía
- Límite municipal
- Otros elementos cartográficos

MINUTA

PROVINCIA DE LLEIDA

acesa abertis	MAPAS ESTRATÉGICOS DE RUIDO DE LA AUTOPISTA AP-2	EL INGENIERO DIRECTOR DEL ESTUDIO D. JORDI CAMPMANY VILAPLANA	CONSULTOR Tecnoma Grupo TYPSA	AUTOR DEL ESTUDIO ALFONSO CAVALLÉ GARRIDO	ESCALAS 1:25.000 0 125 250 500 m UNE A3 ORIGINALES	TÍTULO COMPLEMENTARIO COMUNIDAD AUTÓNOMA DE CATALUÑA	CLAVE C_AUT_25_AP-2	Nº PLANO 1.3 HOJA 1 DE 8	FECHA Junio 2012 Nº DE PÁGINA	DESIGNACIÓN MAPA DE NIVELES SONOROS Lnoche

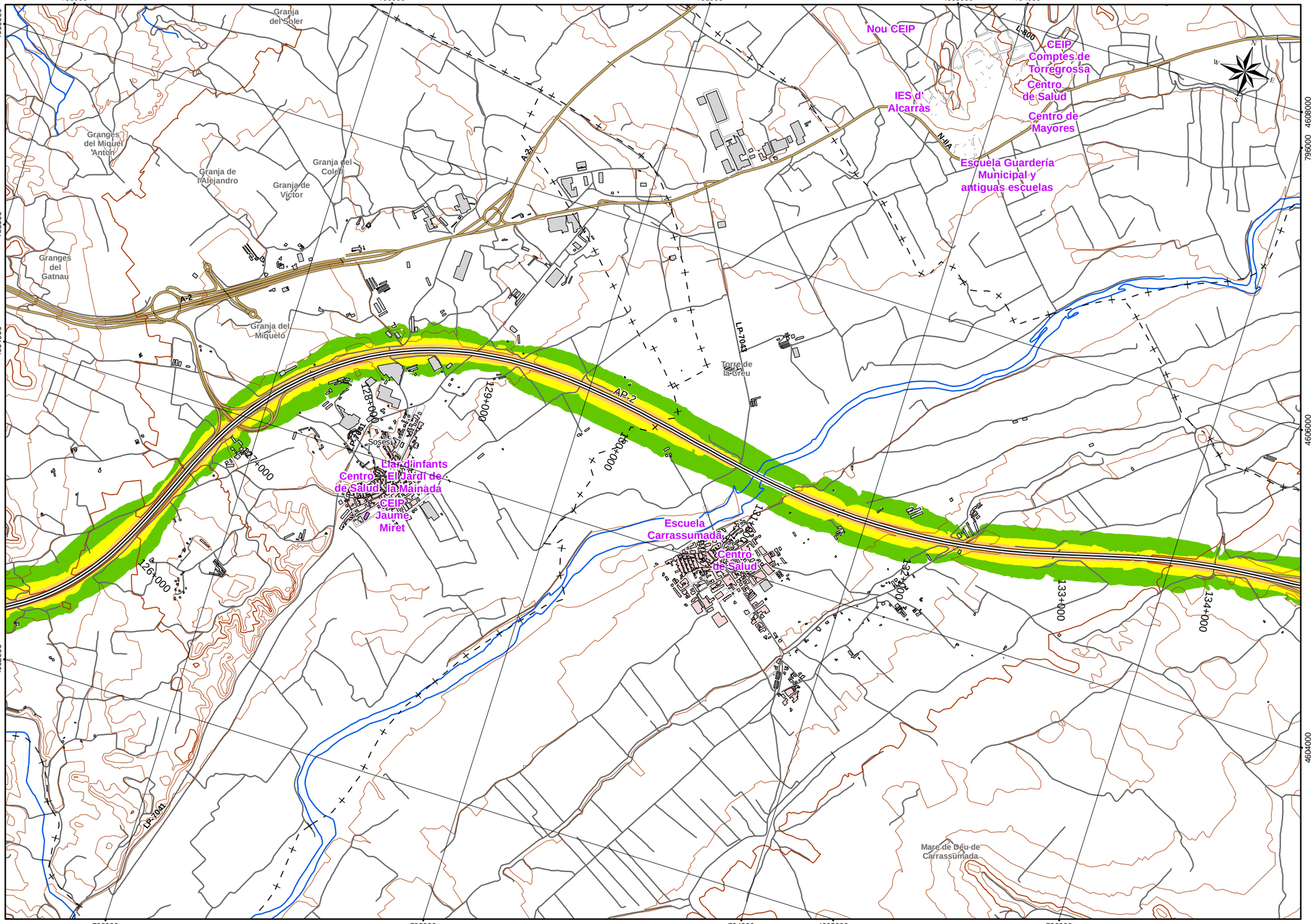

UNIDAD DE MAPA

AP-2

(P.K. 120+550 - P.K. 181+088)

LEYENDA TEMÁTICA

Nivel sonoro (dB (A))

- < 50
- 50 - 55
- 55 - 60
- 50 - 65
- 65 - 70
- > 70

Tipos de edificio

- Residencial
- Sanitario/Docente
- Industrial o comercial

Elementos cartográficos

- Eje de la carretera en estudio
- Paso elevado
- Túnel
- Carreteras principales
- Otras carreteras
- Ferrocarriles
- Curva de nivel maestra
- Curva de nivel
- Hidrografía
- Límite municipal
- Otros elementos cartográficos

acesa abertis	MAPAS ESTRATÉGICOS DE RUIDO DE LA AUTOPISTA AP-2	EL INGENIERO DIRECTOR DEL ESTUDIO: D. JORDI CAMPMANY VILAPLANA	CONSULTOR: Tecnoma Grupo TYPSA	AUTOR DEL ESTUDIO: ALFONSO CAVALLÉ GARRIDO	ESCALAS: 1:25.000 (0 125 250 500 m) UNE A1 ORIGINALES	TÍTULO COMPLEMENTARIO: COMUNIDAD AUTÓNOMA DE CATALUÑA	CLAVE: C_AUT_25_AP-2	Nº PLANO: 1.3 HOJA 2 DE 8	FECHA: Junio 2012 Nº DE PÁGINA	DESIGNACIÓN: MAPA DE NIVELES SONOROS Lnoche

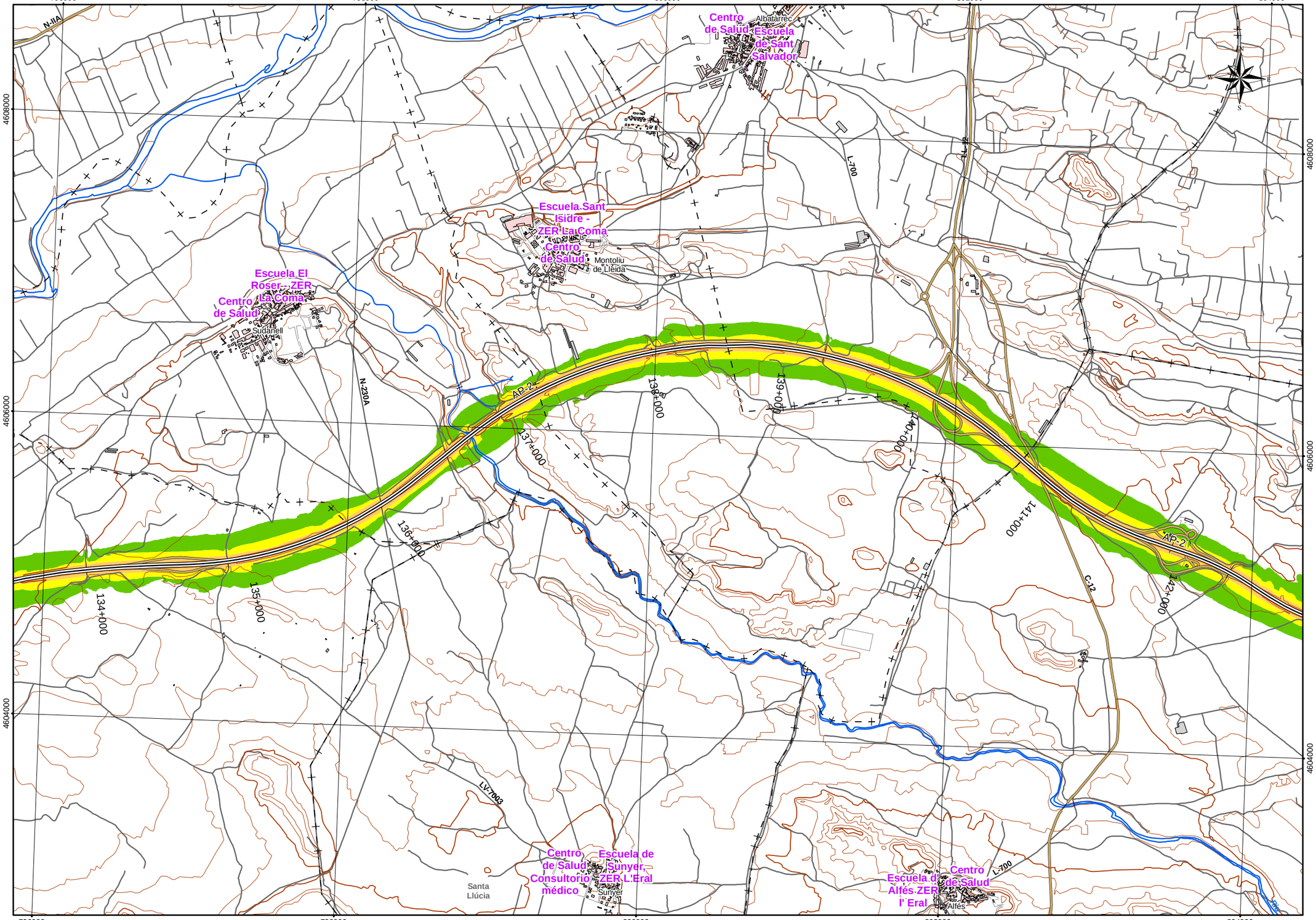

UNIDAD DE MAPA

AP-2

(P.K. 120+550 - P.K. 181+088)

LEYENDA TEMÁTICA

Nivel sonoro (dB (A))

- < 50
- 50 - 55
- 55 - 60
- 50 - 65
- 65 - 70
- > 70

Tipos de edificio

- Residencial
- Sanitario/Docente
- Industrial o comercial

Elementos cartográficos

- Eje de la carretera en estudio
- Paso elevado
- Túnel
- Carreteras principales
- Otras carreteras
- Ferrocarriles
- Curva de nivel maestra
- Curva de nivel
- Hidrografía
- Límite municipal
- Otros elementos cartográficos

acesa abertis	MAPAS ESTRATÉGICOS DE RUIDO DE LA AUTOPISTA AP-2	EL INGENIERO DIRECTOR DEL ESTUDIO D. JORDI CAMPMANY VILAPLANA	CONSULTOR Tecnoma Grupo FYSA	AUTOR DEL ESTUDIO ALFONSO CAVALLÉ GARRIDO	ESCALAS 1:25.000 0 125 250 500 m UNE A3 ORIGINALES	TÍTULO COMPLEMENTARIO COMUNIDAD AUTÓNOMA DE CATALUÑA	CLAVE C_AUT_25_AP-2	Nº PLANO 1.3 HOJA 3 DE 8	FECHA Junio 2012 Nº DE PÁGINA

DESIGNACIÓN

MAPA DE NIVELES SONOROS Lnoche

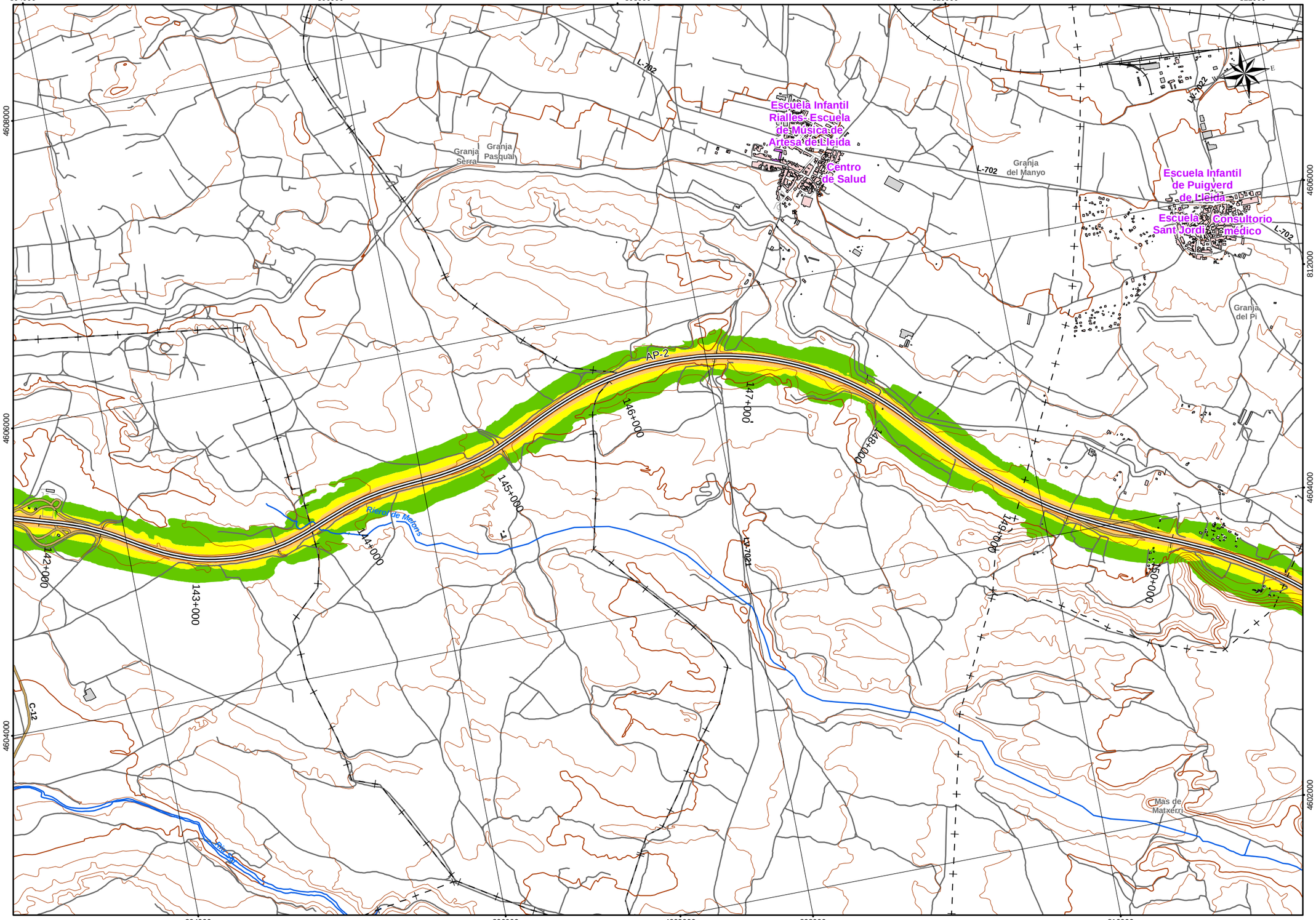

UNIDAD DE MAPA

AP-2

(P.K. 120+550 - P.K. 181+088)

LEYENDA TEMÁTICA

Nivel sonoro (dB (A))

< 50	50 - 65
50 - 55	65 - 70
55 - 60	> 70

Tipos de edificio

- Residencial
- Sanitario/Docente
- Industrial o comercial

Elementos cartográficos

- Eje de la carretera en estudio
- Paso elevado
- Túnel
- Carreteras principales
- Otras carreteras
- Ferrocarriles
- Curva de nivel maestra
- Curva de nivel
- Hidrografía
- Límite municipal
- Otros elementos cartográficos

acesa abertis	MAPAS ESTRATÉGICOS DE RUIDO DE LA AUTOPISTA AP-2	EL INGENIERO DIRECTOR DEL ESTUDIO: D. JORDI CAMPMANY VILAPLANA	CONSULTOR: Tecnoma Grupo TYSA	AUTOR DEL ESTUDIO: ALFONSO CAVALLÉ GARRIDO	ESCALAS: 1:25.000 (0 125 250 500 m) UNE A3 ORIGINALES	TÍTULO COMPLEMENTARIO: COMUNIDAD AUTÓNOMA DE CATALUÑA	CLAVE: C_AUT_25_AP-2	Nº PLANO: 1.3 HOJA 4 DE 8	FECHA: Junio 2012 Nº DE PÁGINA

DESIGNACIÓN

MAPA DE NIVELES SONOROS Lnoche

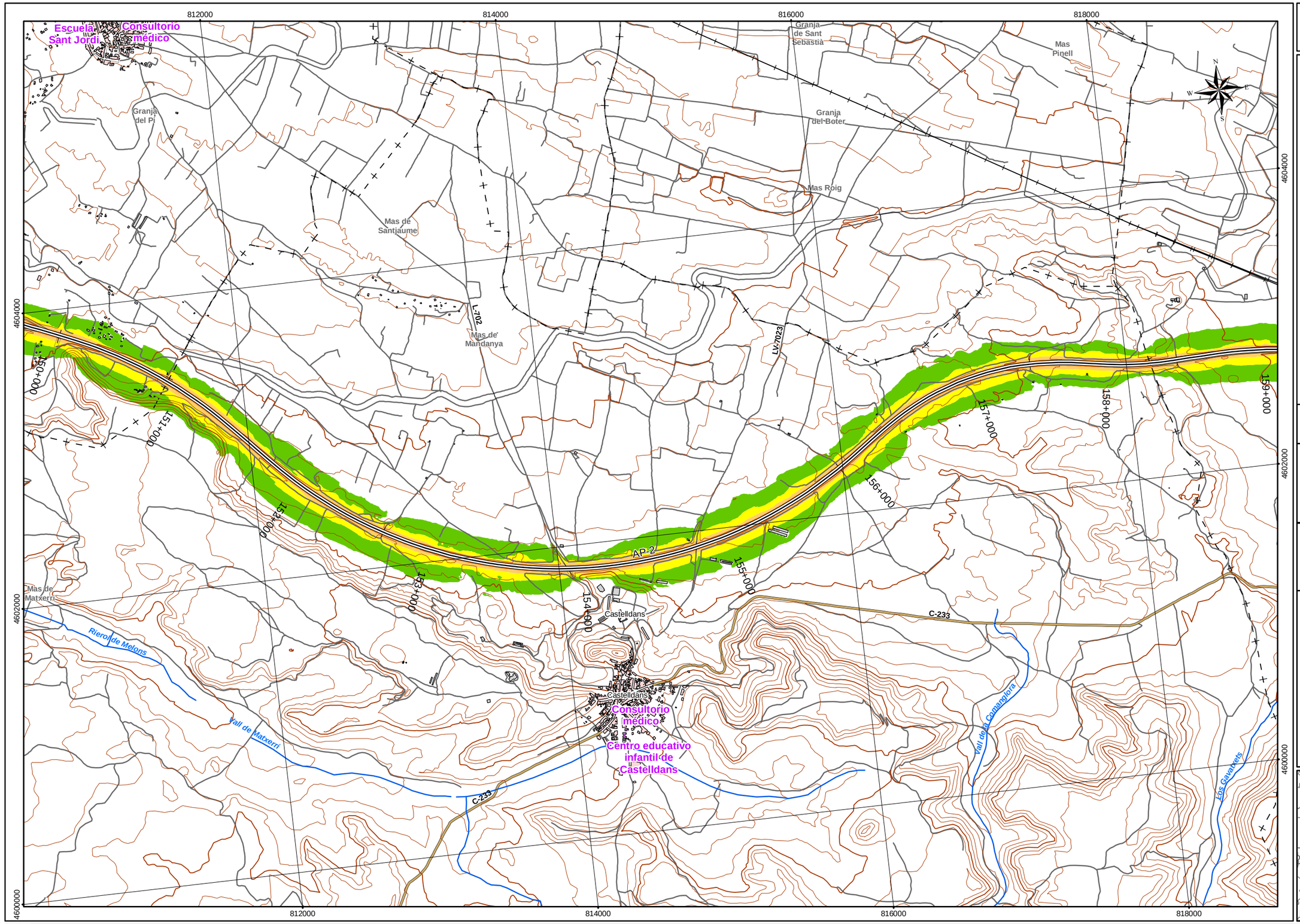

UNIDAD DE MAPA

AP-2

(P.K. 120+550 - P.K. 181+088)

LEYENDA TEMÁTICA

Nivel sonoro (dB (A))

- < 50
- 50 - 55
- 55 - 60
- 50 - 65
- 65 - 70
- > 70

Tipos de edificio

- Residencial
- Sanitario/Docente
- Industrial o comercial

Elementos cartográficos

- Eje de la carretera en estudio
- Paso elevado
- Túnel
- Carreteras principales
- Otras carreteras
- Ferrocarriles
- Curva de nivel maestra
- Curva de nivel
- Hidrografía
- Límite municipal
- Otros elementos cartográficos

acesa abertis	MAPAS ESTRATÉGICOS DE RUIDO DE LA AUTOPISTA AP-2	EL INGENIERO DIRECTOR DEL ESTUDIO D. JORDI CAMPMANY VILAPLANA	CONSULTOR Tecnoma Grupo TYPSA	AUTOR DEL ESTUDIO ALFONSO CAVALLÉ GARRIDO	ESCALAS 1:25.000 0 125 250 500 m UNE A3 ORIGINALES	TÍTULO COMPLEMENTARIO COMUNIDAD AUTÓNOMA DE CATALUÑA	CLAVE C_AUT_25_AP-2	Nº PLANO 1.3 HOJA 5 DE 8	FECHA Junio 2012 Nº DE PÁGINA	DESIGNACIÓN MAPA DE NIVELES SONOROS Lnoche

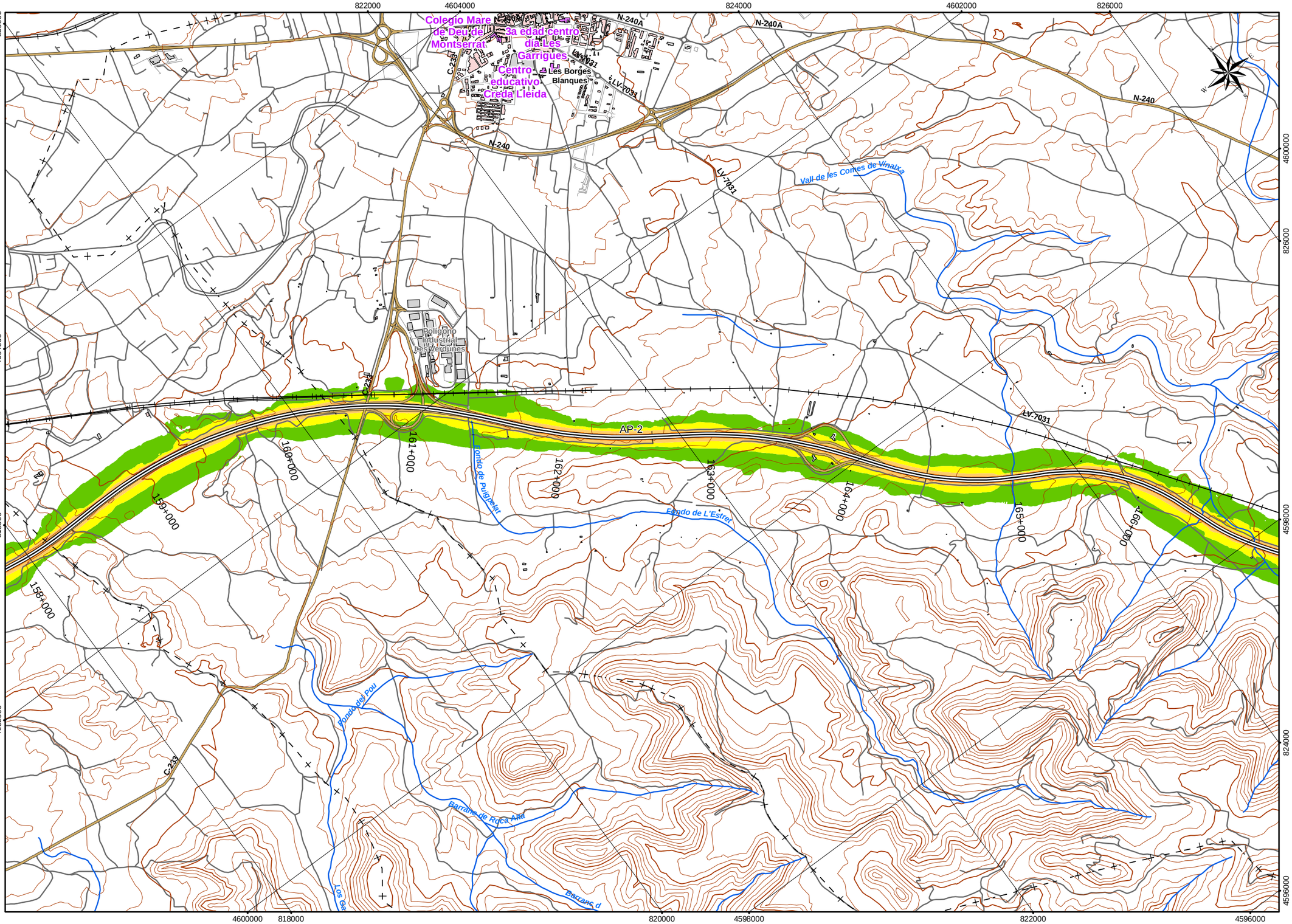

UNIDAD DE MAPA

AP-2

(P.K. 120+550 - P.K. 181+088)

LEYENDA TEMÁTICA

Nivel sonoro (dB (A))

- < 50
- 50 - 55
- 55 - 60
- 50 - 65
- 65 - 70
- > 70

Tipos de edificio

- Residencial
- Sanitario/Docente
- Industrial o comercial

Elementos cartográficos

- Eje de la carretera en estudio
- Paso elevado
- Túnel
- Carreteras principales
- Otras carreteras
- Ferrocarriles
- Curva de nivel maestra
- Curva de nivel
- Hidrografía
- Límite municipal
- Otros elementos cartográficos

acesa abertis	MAPAS ESTRATÉGICOS DE RUIDO DE LA AUTOPISTA AP-2	EL INGENIERO DIRECTOR DEL ESTUDIO D. JORDI CAMPMANY VILAPLANA	CONSULTOR Tecnoma GrupoTYPSA	AUTOR DEL ESTUDIO ALFONSO CAVALLÉ GARRIDO	ESCALAS 1:25.000 0 125 250 500 m UNE A3 ORIGINALES	TÍTULO COMPLEMENTARIO COMUNIDAD AUTÓNOMA DE CATALUÑA	CLAVE C_AUT_25_AP-2	Nº PLANO 1.3 HOJA 6 DE 8	FECHA Junio 2012 Nº DE PÁGINA

DESIGNACIÓN

MAPA DE NIVELES SONOROS Lnoche

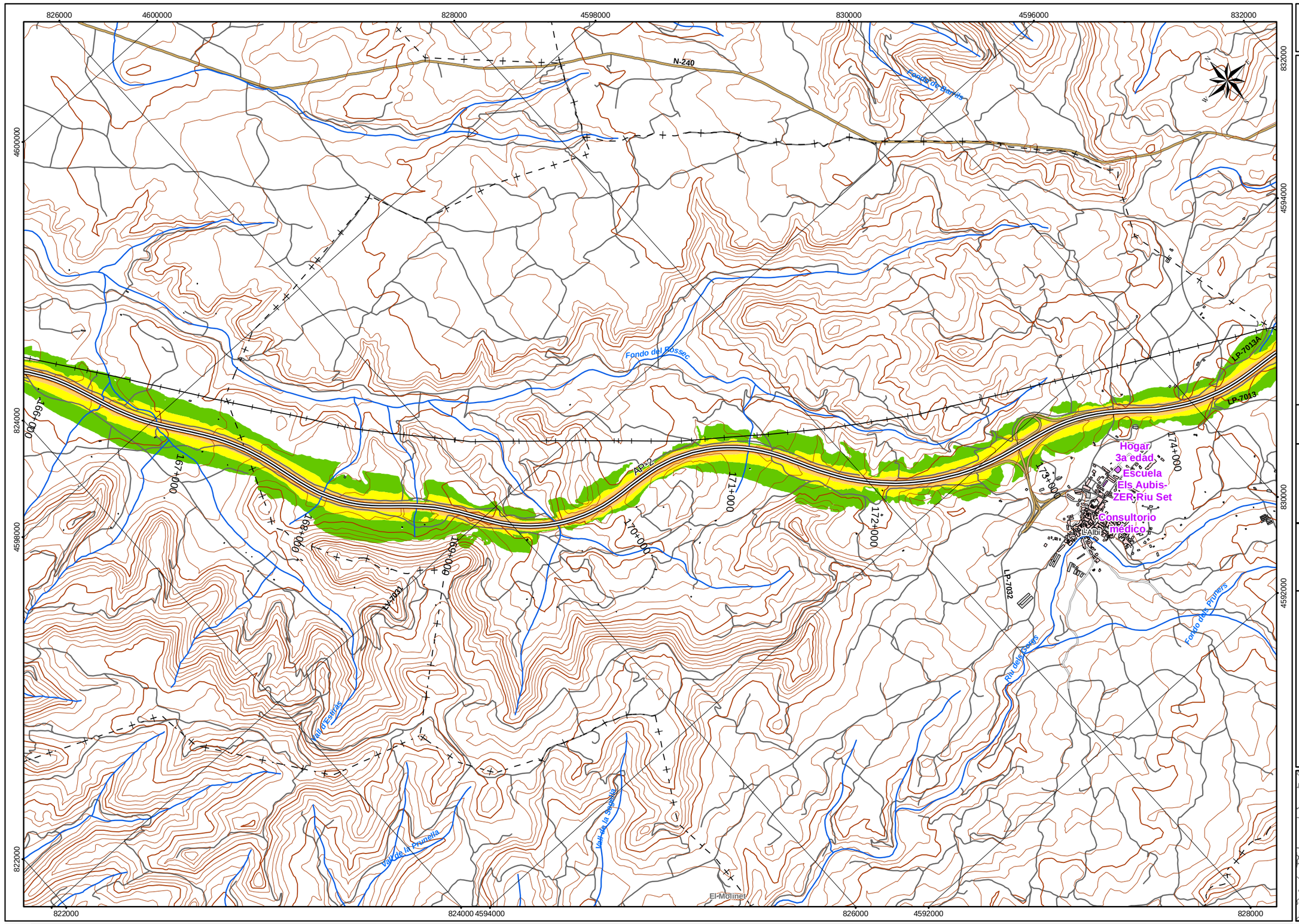

UNIDAD DE MAPA

AP-2

(P.K. 120+550 - P.K. 181+088)

LEYENDA TEMÁTICA

Nivel sonoro (dB (A))

- < 50
- 50 - 55
- 55 - 60
- 50 - 65
- 65 - 70
- > 70

Tipos de edificio

- Residencial
- Sanitario/Docente
- Industrial o comercial

Elementos cartográficos

- Eje de la carretera en estudio
- Paso elevado
- Túnel
- Carreteras principales
- Otras carreteras
- Ferrocarriles
- Curva de nivel maestra
- Curva de nivel
- Hidrografía
- Límite municipal
- Otros elementos cartográficos

acesa abertis

MAPAS ESTRATÉGICOS DE RUIDO DE LA AUTOPISTA AP-2

EL INGENIERO DIRECTOR DEL ESTUDIO: D. JORDI CAMPMANY VILAPLANA

CONSULTOR: Tecnoma Grupo TYPSA

AUTOR DEL ESTUDIO: ALFONSO CAVALLÉ GARRIDO

ESCALAS: 1:25.000 (UNE A3 ORIGINALES) — 0 125 250 500 m

TÍTULO COMPLEMENTARIO: COMUNIDAD AUTÓNOMA DE CATALUÑA

CLAVE: C_AUT_25_AP-2

Nº PLANO: 1.3 — HOJA 7 DE 8

FECHA: Junio 2012

Nº DE PÁGINA

DESIGNACIÓN: MAPA DE NIVELES SONOROS Lnoche

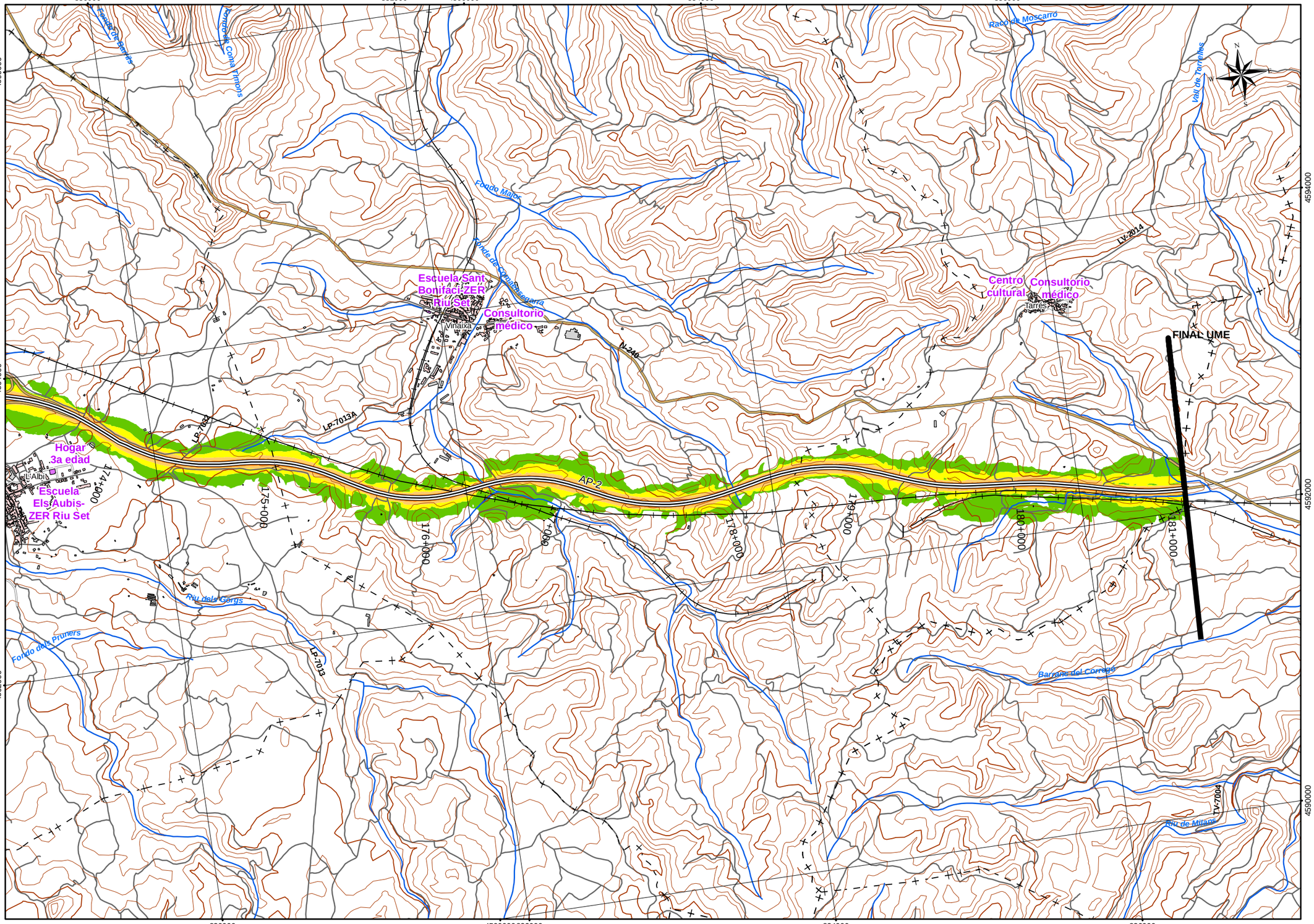

UNIDAD DE MAPA

AP-2

(P.K. 120+550 - P.K. 181+088)

LEYENDA TEMÁTICA

Nivel sonoro (dB (A))

- < 50
- 50 - 55
- 55 - 60
- 50 - 65
- 65 - 70
- > 70

Tipos de edificio

- Residencial
- Sanitario/Docente
- Industrial o comercial

Elementos cartográficos

- Eje de la carretera en estudio
- Paso elevado
- Túnel
- Carreteras principales
- Otras carreteras
- Ferrocarriles
- Curva de nivel maestra
- Curva de nivel
- Hidrografía
- Límite municipal
- Otros elementos cartográficos

acesa abertis	MAPAS ESTRATÉGICOS DE RUIDO DE LA AUTOPISTA AP-2	EL INGENIERO DIRECTOR DEL ESTUDIO D. JORDI CAMPMANY VILAPLANA	CONSULTOR Tecnoma Grupo TYPSA	AUTOR DEL ESTUDIO ALFONSO CAVALLÉ GARRIDO	ESCALAS 1:25.000 0 125 250 500 m UNE A3 ORIGINALES	TÍTULO COMPLEMENTARIO COMUNIDAD AUTÓNOMA DE CATALUÑA	CLAVE C_AUT_25_AP-2	Nº PLANO 1.3 HOJA 8 DE 8	FECHA Junio 2012 Nº DE PÁGINA

DESIGNACIÓN

MAPA DE NIVELES SONOROS Lnoche

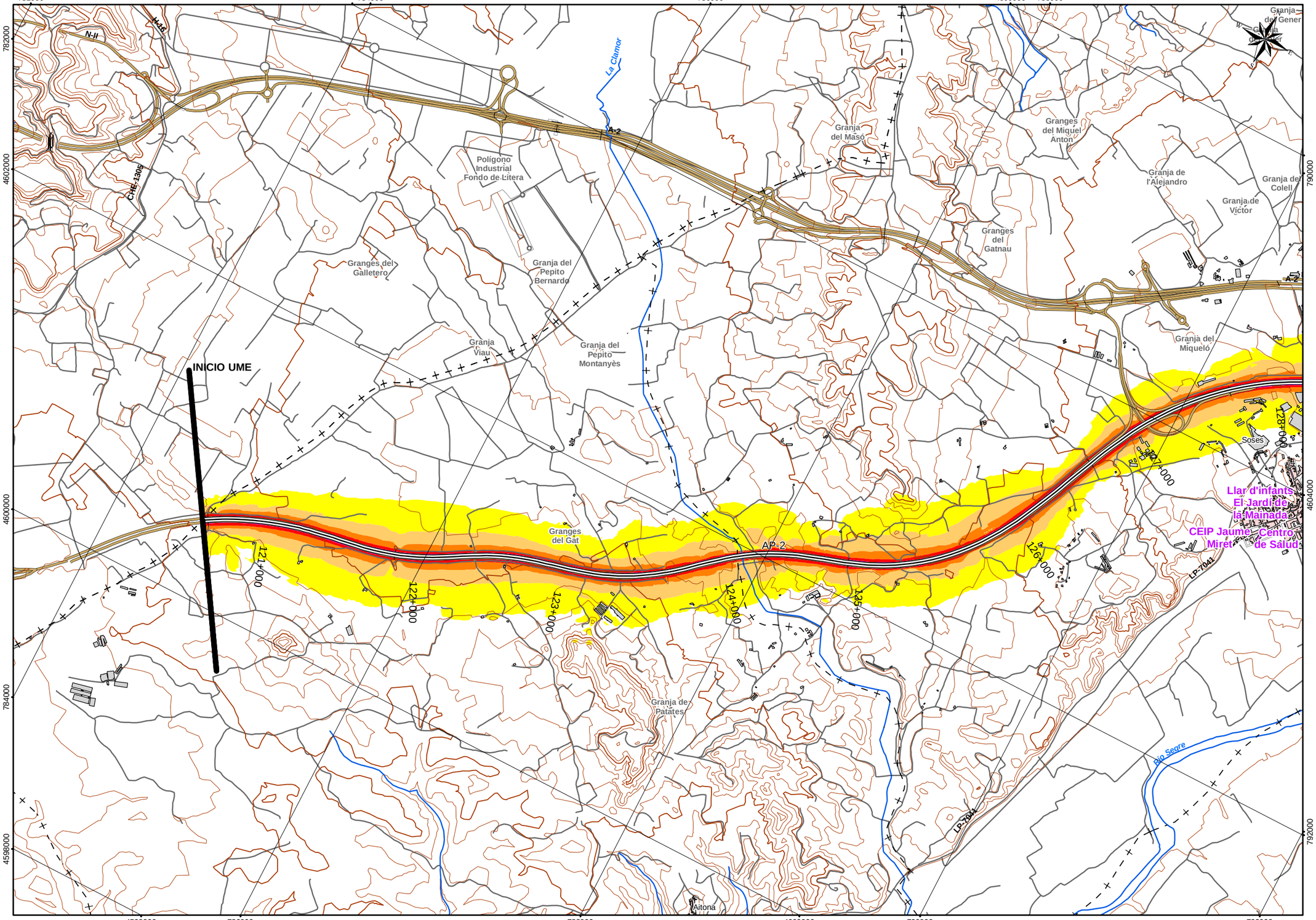

UNIDAD DE MAPA

AP-2

(P.K. 120+550 - P.K. 181+088)

LEYENDA TEMÁTICA

Nivel sonoro (dB (A))

- < 55
- 55 - 60
- 60 - 65
- 65 - 70
- 70 - 75
- > 75

Tipos de edificio

- Residencial
- Sanitario/Docente
- Industrial o comercial

Elementos cartográficos

- Eje de la carretera en estudio
- Paso elevado
- Túnel
- Carreteras principales
- Otras carreteras
- Ferrocarriles
- Curva de nivel maestra
- Curva de nivel
- Hidrografía
- Límite municipal
- Otros elementos cartográficos

acesa abertis	MAPAS ESTRATÉGICOS DE RUIDO DE LA AUTOPISTA AP-2	EL INGENIERO DIRECTOR DEL ESTUDIO D. JORDI CAMPMANY VILAPLANA	CONSULTOR Tecnoma Grupo TYPSA	AUTOR DEL ESTUDIO ALFONSO CAVALLÉ GARRIDO	ESCALAS 1:25.000 0 125 250 500 m UNE A3 ORIGINALES	TÍTULO COMPLEMENTARIO COMUNIDAD AUTÓNOMA DE CATALUÑA	CLAVE C_AUT_25_AP-2	Nº PLANO 1.4 HOJA 1 DE 8	FECHA Junio 2012 Nº DE PÁGINA

DESIGNACIÓN

MAPA DE NIVELES SONOROS Lden

UNIDAD DE MAPA

AP-2

(P.K. 120+550 - P.K. 181+088)

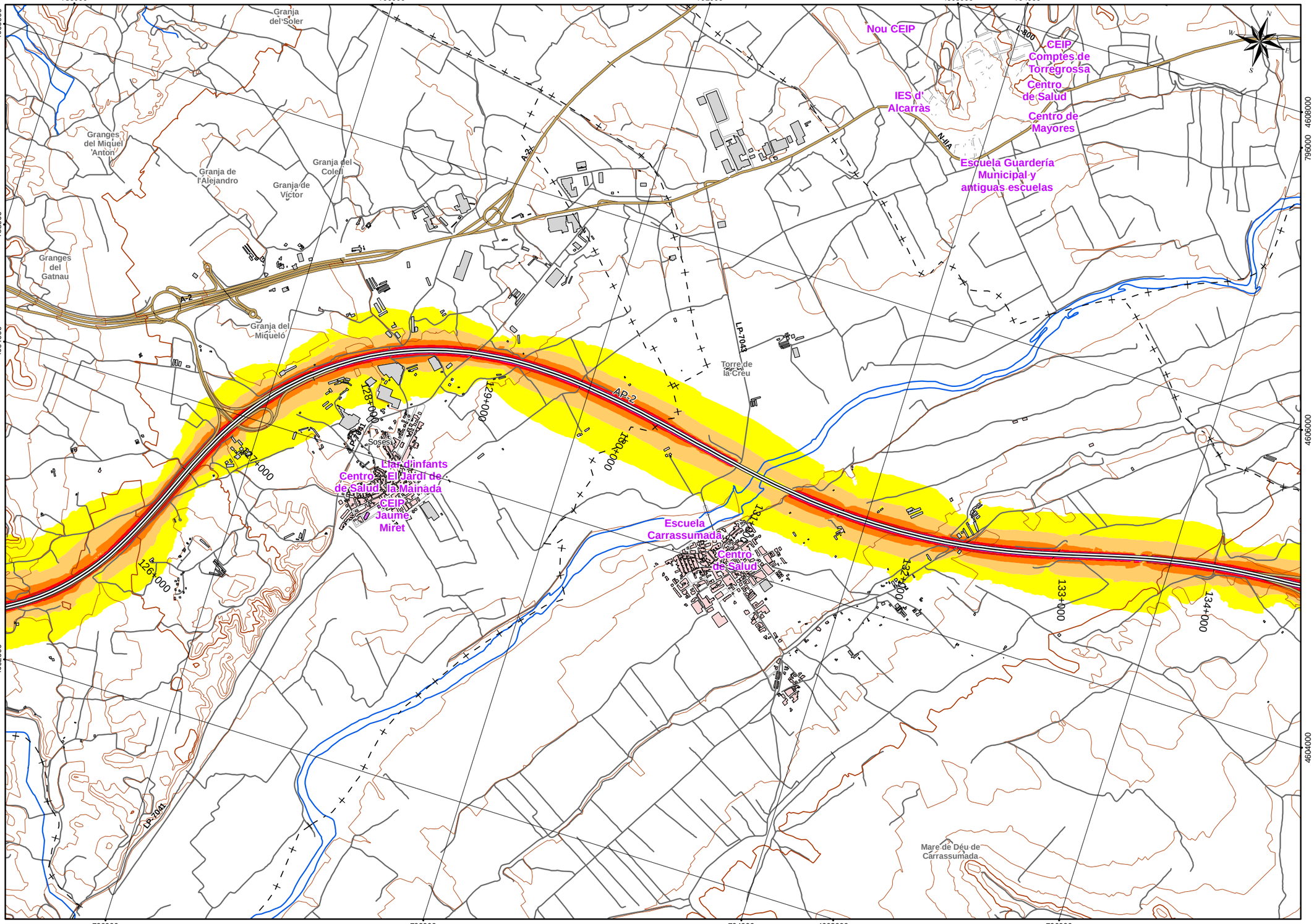

LEYENDA TEMÁTICA

Nivel sonoro (dB (A))

- < 55
- 55 - 60
- 60 - 65
- 65 - 70
- 70 - 75
- > 75

Tipos de edificio

- Residencial
- Sanitario/Docente
- Industrial o comercial

Elementos cartográficos

- Eje de la carretera en estudio
- Paso elevado
- Túnel
- Carreteras principales
- Otras carreteras
- Ferrocarriles
- Curva de nivel maestra
- Curva de nivel
- Hidrografía
- Límite municipal
- Otros elementos cartográficos

acesa abertis	MAPAS ESTRATÉGICOS DE RUIDO DE LA AUTOPISTA AP-2	EL INGENIERO DIRECTOR DEL ESTUDIO D. JORDI CAMPMANY VILAPLANA	CONSULTOR Tecnoma Grupo TYPSA	AUTOR DEL ESTUDIO ALFONSO CAVALLÉ GARRIDO	ESCALAS 1:25.000 0 125 250 500 m UNE A3 ORIGINALES	TÍTULO COMPLEMENTARIO COMUNIDAD AUTÓNOMA DE CATALUÑA	CLAVE C_AUT_25_AP-2	Nº PLANO 1.4 HOJA 2 DE 8	FECHA Junio 2012 Nº DE PÁGINA

DESIGNACIÓN

MAPA DE NIVELES SONOROS Lden

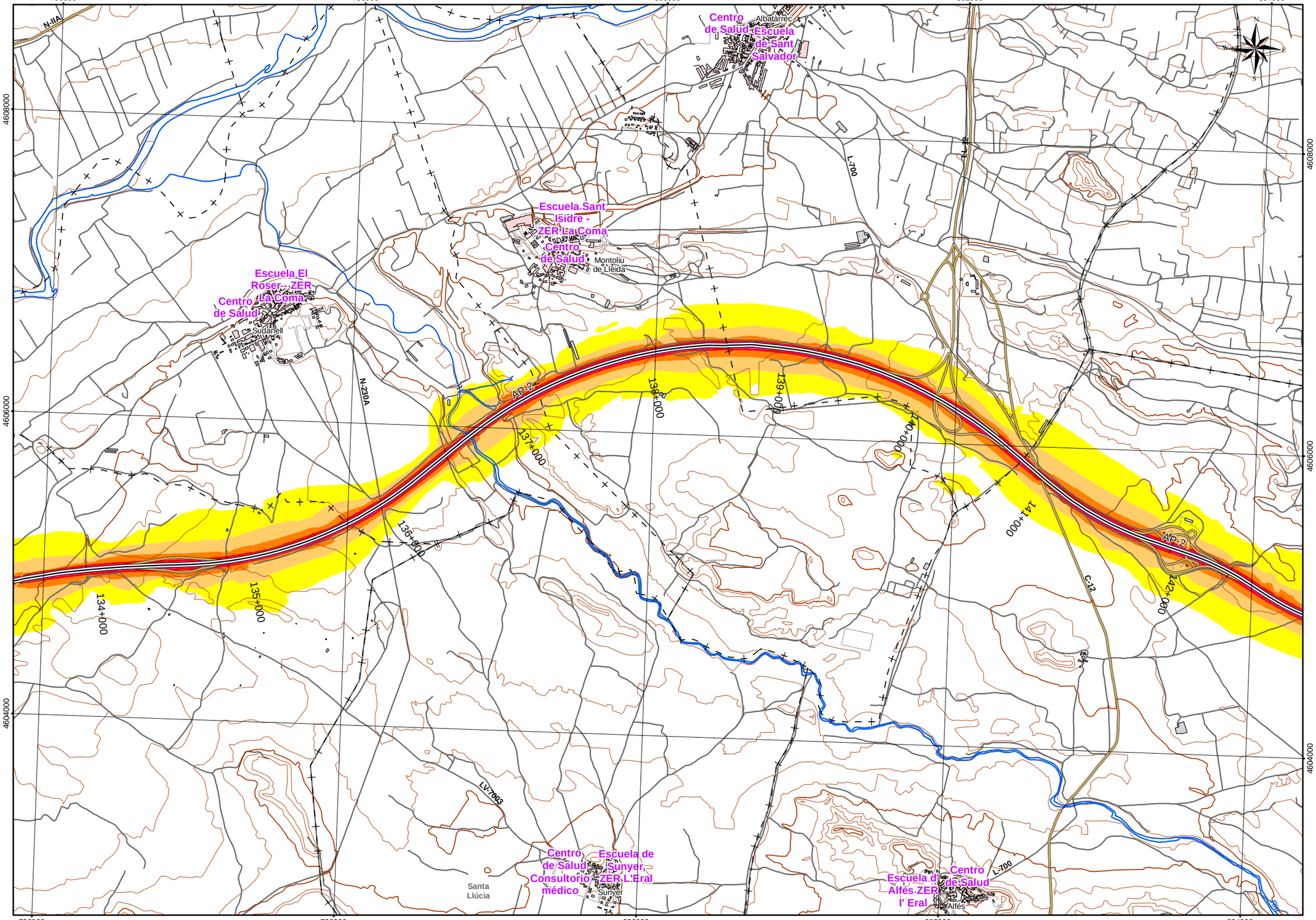

UNIDAD DE MAPA

AP-2

(P.K. 120+550 - P.K. 181+088)

LEYENDA TEMÁTICA

Nivel sonoro (dB (A))

- < 55
- 55 - 60
- 60 - 65
- 65 - 70
- 70 - 75
- > 75

Tipos de edificio

- Residencial
- Sanitario/Docente
- Industrial o comercial

Elementos cartográficos

- Eje de la carretera en estudio
- Paso elevado
- Túnel
- Carreteras principales
- Otras carreteras
- Ferrocarriles
- Curva de nivel maestra
- Curva de nivel
- Hidrografía
- Límite municipal
- Otros elementos cartográficos

MINUTA

PROVINCIA DE LLEIDA

acesa abertis	MAPAS ESTRATÉGICOS DE RUIDO DE LA AUTOPISTA AP-2	EL INGENIERO DIRECTOR DEL ESTUDIO D. JORDI CAMPMANY VILAPLANA	CONSULTOR Tecnoma Grupo TYPSA	AUTOR DEL ESTUDIO ALFONSO CAVALLÉ GARRIDO	ESCALAS 1:25.000 0 125 250 500 m UNE A3 ORIGINALES	TÍTULO COMPLEMENTARIO COMUNIDAD AUTÓNOMA DE CATALUÑA	CLAVE C_AUT_25_AP-2	Nº PLANO 1.4 HOJA 3 DE 8	FECHA Junio 2012 Nº DE PÁGINA

DESIGNACIÓN

MAPA DE NIVELES SONOROS Lden

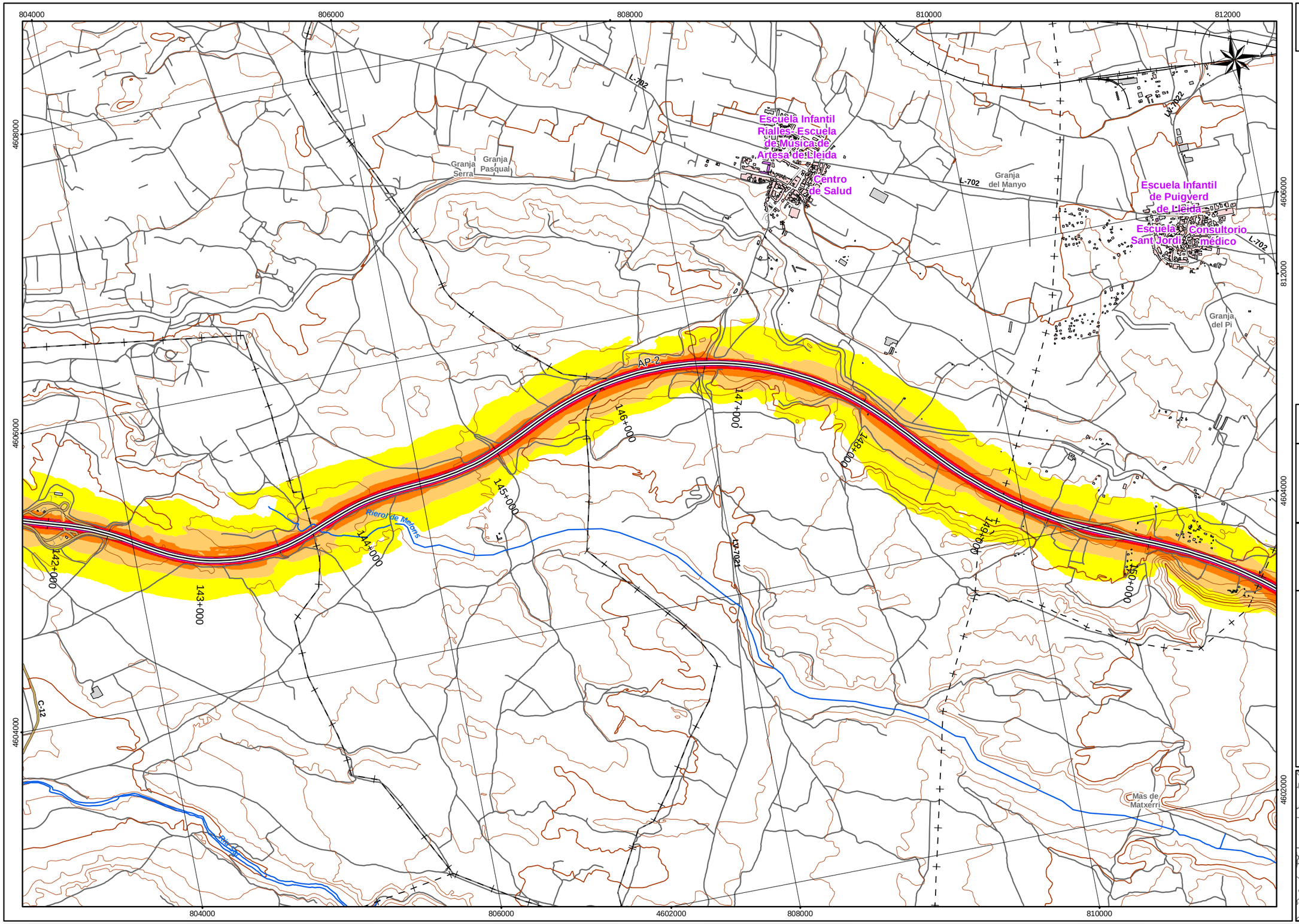

UNIDAD DE MAPA

AP-2

(P.K. 120+550 - P.K. 181+088)

LEYENDA TEMÁTICA

Nivel sonoro (dB (A))

- < 55
- 55 - 60
- 60 - 65
- 65 - 70
- 70 - 75
- > 75

Tipos de edificio

- Residencial
- Sanitario/Docente
- Industrial o comercial

Elementos cartográficos

- Eje de la carretera en estudio
- Paso elevado
- Túnel
- Carreteras principales
- Otras carreteras
- Ferrocarriles
- Curva de nivel maestra
- Curva de nivel
- Hidrografía
- Límite municipal
- Otros elementos cartográficos

acesa abertis	MAPAS ESTRATÉGICOS DE RUIDO DE LA AUTOPISTA AP-2	EL INGENIERO DIRECTOR DEL ESTUDIO D. JORDI CAMPMANY VILAPLANA	CONSULTOR Tecnoma Grupo TYPSA	AUTOR DEL ESTUDIO ALFONSO CAVALLÉ GARRIDO	ESCALAS 1:25.000 0 125 250 500 m UNE A3 ORIGINALES	TÍTULO COMPLEMENTARIO COMUNIDAD AUTÓNOMA DE CATALUÑA	CLAVE C_AUT_25_AP-2	Nº PLANO 1.4 HOJA 4 DE 8	FECHA Junio 2012 Nº DE PÁGINA

DESIGNACIÓN

MAPA DE NIVELES SONOROS Lden

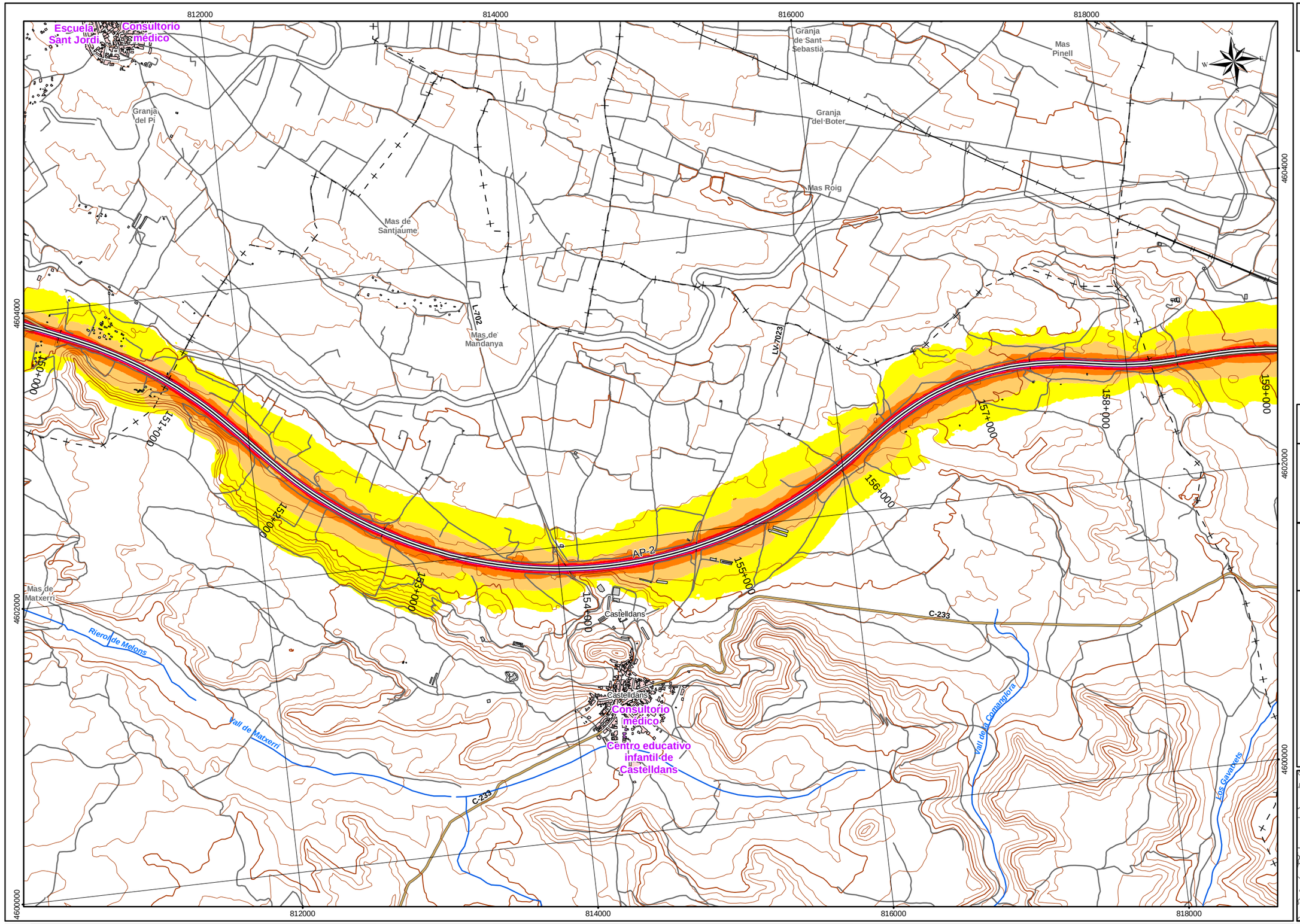

UNIDAD DE MAPA

AP-2

(P.K. 120+550 - P.K. 181+088)

LEYENDA TEMÁTICA

Nivel sonoro (dB (A))

- < 55
- 55 - 60
- 60 - 65
- 65 - 70
- 70 - 75
- > 75

Tipos de edificio

- Residencial
- Sanitario/Docente
- Industrial o comercial

Elementos cartográficos

- Eje de la carretera en estudio
- Paso elevado
- Túnel
- Carreteras principales
- Otras carreteras
- Ferrocarriles
- Curva de nivel maestra
- Curva de nivel
- Hidrografía
- Límite municipal
- Otros elementos cartográficos

MINUTA

PROVINCIA DE LLEIDA

acesa abertis	MAPAS ESTRATÉGICOS DE RUIDO DE LA AUTOPISTA AP-2	EL INGENIERO DIRECTOR DEL ESTUDIO D. JORDI CAMPMANY VILAPLANA	CONSULTOR Tecnoma Grupo TYPSA	AUTOR DEL ESTUDIO ALFONSO CAVALLÉ GARRIDO	ESCALAS 1:25.000 0 125 250 500 m UNE A3 ORIGINALES	TÍTULO COMPLEMENTARIO COMUNIDAD AUTÓNOMA DE CATALUÑA	CLAVE C_AUT_25_AP-2	Nº PLANO 1.4 HOJA 5 DE 8	FECHA Junio 2012 Nº DE PÁGINA

DESIGNACIÓN

MAPA DE NIVELES SONOROS Lden

UNIDAD DE MAPA

AP-2

(P.K. 120+550 - P.K. 181+088)

LEYENDA TEMÁTICA

Nivel sonoro (dB (A))

< 55	65 - 70
55 - 60	70 - 75
60 - 65	> 75

Tipos de edificio

- Residencial
- Sanitario/Docente
- Industrial o comercial

Elementos cartográficos

- Eje de la carretera en estudio
- Paso elevado
- Túnel
- Carreteras principales
- Otras carreteras
- Ferrocarriles
- Curva de nivel maestra
- Curva de nivel
- Hidrografía
- Límite municipal
- Otros elementos cartográficos

MINUTA

PROVINCIA DE LLEIDA

acesa abertis	MAPAS ESTRATÉGICOS DE RUIDO DE LA AUTOPISTA AP-2	EL INGENIERO DIRECTOR DEL ESTUDIO: D. JORDI CAMPMANY VILAPLANA	CONSULTOR: Tecnoma Grupo TYPSA	AUTOR DEL ESTUDIO: ALFONSO CAVALLÉ GARRIDO	ESCALAS: 1:25.000 (0 125 250 500 m) UNE A3 ORIGINALES	TÍTULO COMPLEMENTARIO: COMUNIDAD AUTÓNOMA DE CATALUÑA	CLAVE: C_AUT_25_AP-2	Nº PLANO: 1.4 HOJA 6 DE 8	FECHA: Junio 2012 Nº DE PÁGINA	DESIGNACIÓN: MAPA DE NIVELES SONOROS Lden

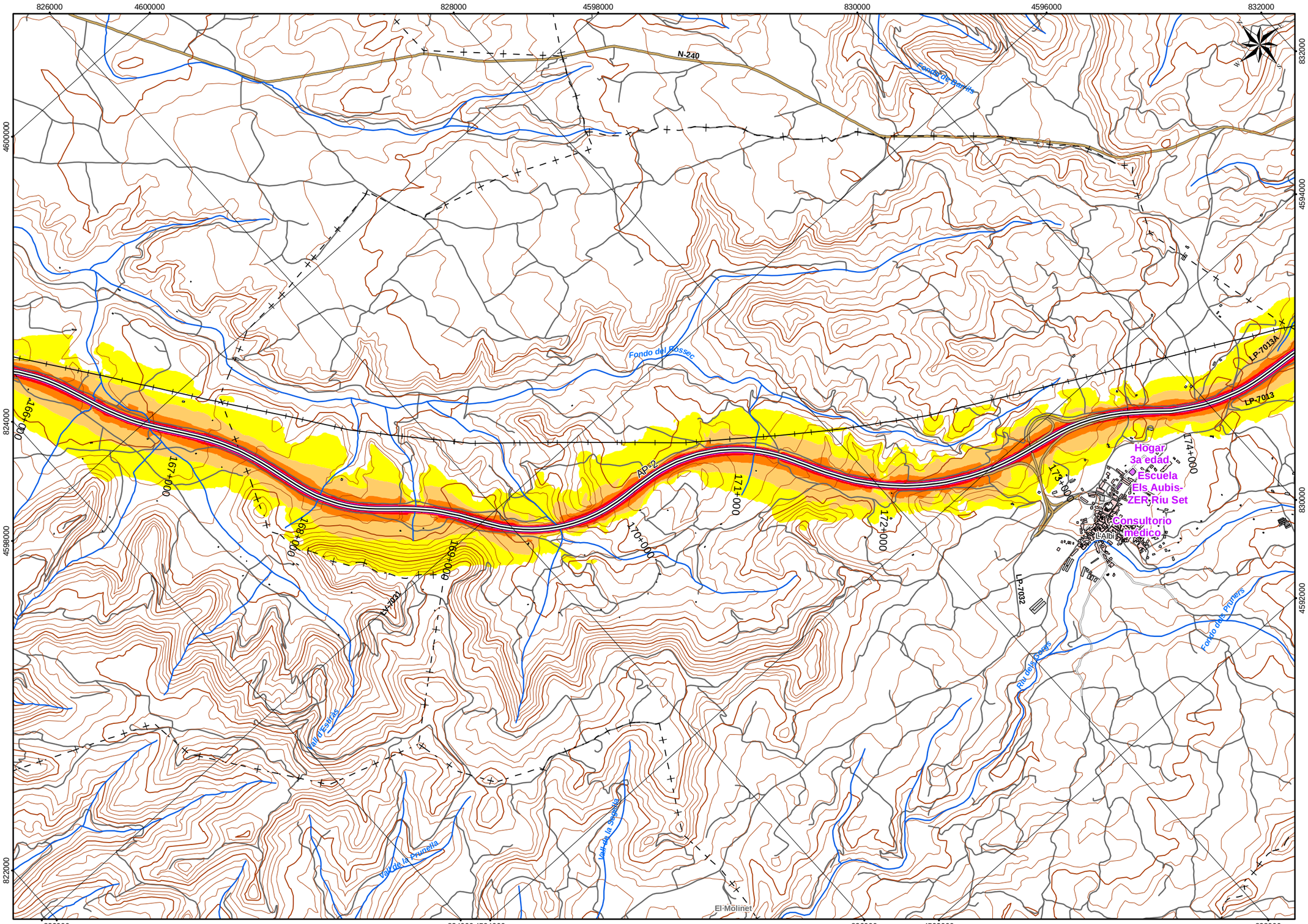

UNIDAD DE MAPA

AP-2

(P.K. 120+550 - P.K. 181+088)

LEYENDA TEMÁTICA

Nivel sonoro (dB (A))

- < 55
- 55 - 60
- 60 - 65
- 65 - 70
- 70 - 75
- > 75

Tipos de edificio

- Residencial
- Sanitario/Docente
- Industrial o comercial

Elementos cartográficos

- Eje de la carretera en estudio
- Paso elevado
- Túnel
- Carreteras principales
- Otras carreteras
- Ferrocarriles
- Curva de nivel maestra
- Curva de nivel
- Hidrografía
- Límite municipal
- Otros elementos cartográficos

acesa abertis	MAPAS ESTRATÉGICOS DE RUIDO DE LA AUTOPISTA AP-2	EL INGENIERO DIRECTOR DEL ESTUDIO D. JORDI CAMPMANY VILAPLANA	CONSULTOR Tecnoma Grupo TYPSA	AUTOR DEL ESTUDIO ALFONSO CAVALLÉ GARRIDO	ESCALAS 1:25.000 0 125 250 500 m UNE A3 ORIGINALES	TÍTULO COMPLEMENTARIO COMUNIDAD AUTÓNOMA DE CATALUÑA	CLAVE C_AUT_25_AP-2	Nº PLANO 1.4 HOJA 7 DE 8	FECHA Junio 2012 Nº DE PÁGINA

DESIGNACIÓN

MAPA DE NIVELES SONOROS Lden

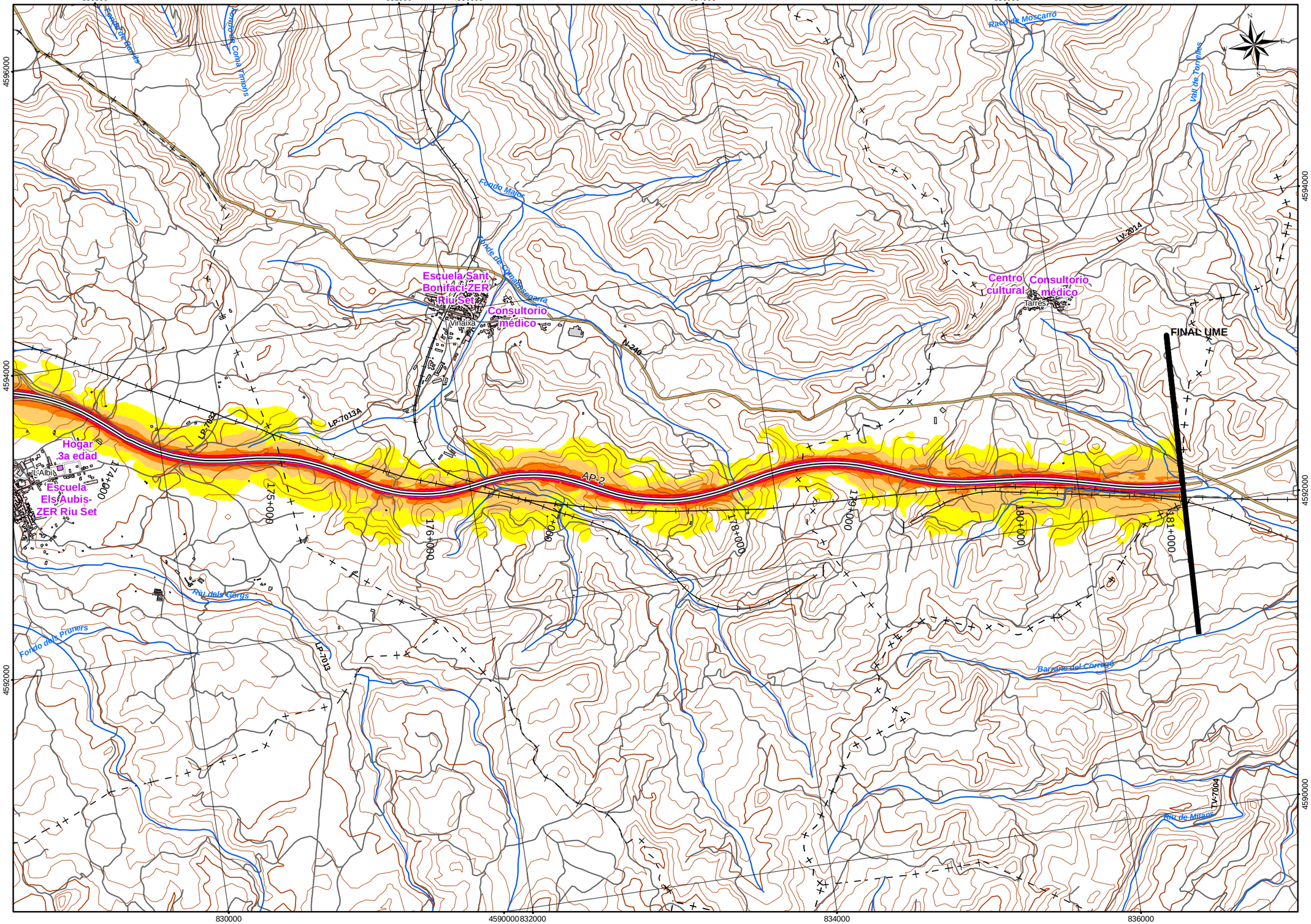

UNIDAD DE MAPA

AP-2

(P.K. 120+550 - P.K. 181+088)

LEYENDA TEMÁTICA

Nivel sonoro (dB (A))

- < 55
- 55 - 60
- 60 - 65
- 65 - 70
- 70 - 75
- > 75

Tipos de edificio

- Residencial
- Sanitario/Docente
- Industrial o comercial

Elementos cartográficos

- Eje de la carretera en estudio
- Paso elevado
- Túnel
- Carreteras principales
- Otras carreteras
- Ferrocarriles
- Curva de nivel maestra
- Curva de nivel
- Hidrografía
- Límite municipal
- Otros elementos cartográficos

acesa abertis	MAPAS ESTRATÉGICOS DE RUIDO DE LA AUTOPISTA AP-2	EL INGENIERO DIRECTOR DEL ESTUDIO D. JORDI CAMPMANY VILAPLANA	CONSULTOR Tecnoma Grupo TYPSA	AUTOR DEL ESTUDIO ALFONSO CAVALLÉ GARRIDO	ESCALAS 1:25.000 0 125 250 500 m UNE A3 ORIGINALES	TÍTULO COMPLEMENTARIO COMUNIDAD AUTÓNOMA DE CATALUÑA	CLAVE C_AUT_25_AP-2	Nº PLANO 1.4 HOJA 8 DE 8	FECHA Junio 2012 Nº DE PÁGINA

DESIGNACIÓN

MAPA DE NIVELES SONOROS Lden

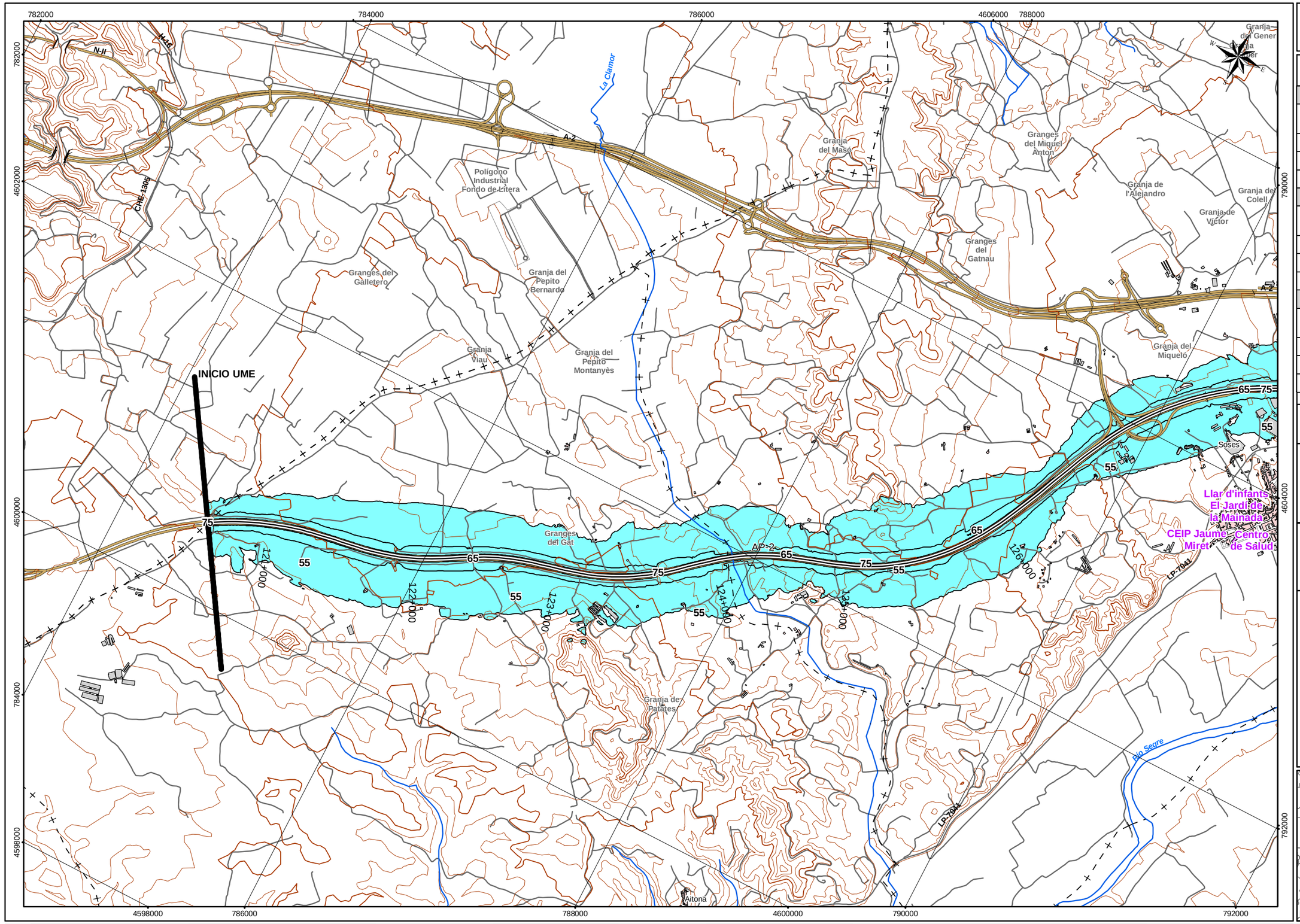

UNIDAD DE MAPA

AP-2

(P.K. 120+550 - P.K. 181+088)

Superficies afectadas	
Lden	Superficie (Km2)
>55dB	25,2
>65dB	5,4
>75dB	2,4

Población expuesta		
Lden	Viviendas (centenas)	Nº personas (centenas)
>55dB	0,79	1,03
>65dB	0,03	0,03
>75dB	0	0

Hospitales y colegios expuestos		
Lden	Nº Hospitales	Nº Colegios
>55dB	0	0
>65dB	0	0
>75dB	0	0

LEYENDA TEMÁTICA

Zona de afección

- Zona de afección
- Isófonas de 55, 65 y 75 dB

Tipos de edificio

- Residencial
- Sanitario/Docente
- Industrial o comercial

Elementos cartográficos

- Eje de la carretera en estudio
- Paso elevado
- Túnel
- Carreteras principales
- Otras carreteras
- Ferrocarriles
- Curva de nivel maestra
- Curva de nivel
- Hidrografía
- Límite municipal
- Otros elementos cartográficos

MINUTA

PROVINCIA DE LLEIDA

acesa abertis	MAPAS ESTRATÉGICOS DE RUIDO DE LA AUTOPISTA AP-2	EL INGENIERO DIRECTOR DEL ESTUDIO D. JORDI CAMPMANY VILAPLANA	CONSULTOR Tecnoma Grupo TYPSA	AUTOR DEL ESTUDIO ALFONSO CAVALLÉ GARRIDO	ESCALAS 1:25.000 0 125 250 500 m UNE A3 ORIGINALES	TÍTULO COMPLEMENTARIO COMUNIDAD AUTÓNOMA DE CATALUÑA	CLAVE C_AUT_25_AP-2	Nº PLANO 2 HOJA 1 DE 8	FECHA Junio 2012 Nº DE PÁGINA	DESIGNACIÓN MAPA DE ZONA DE AFECCIÓN

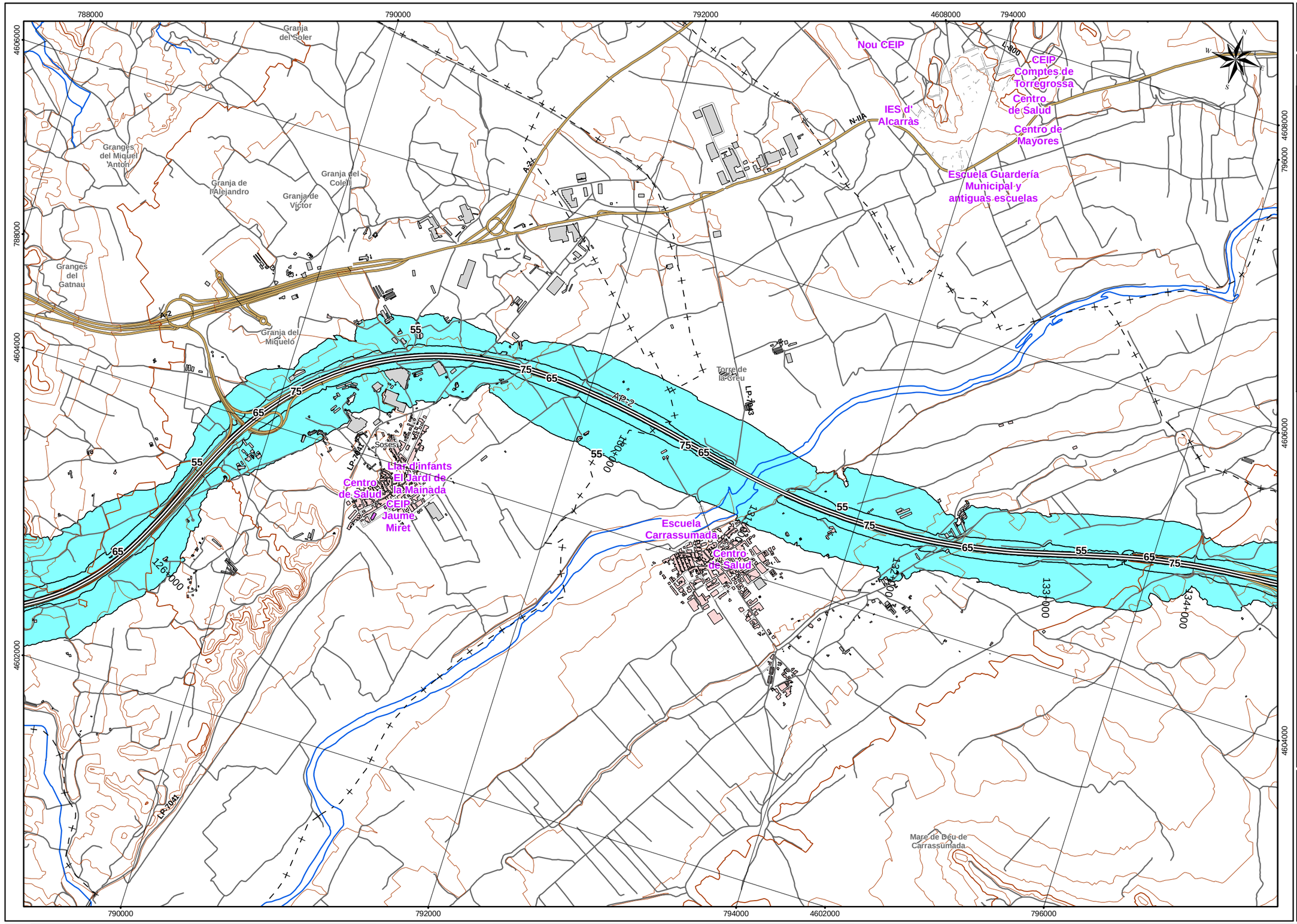

UNIDAD DE MAPA

AP-2

(P.K. 120+550 - P.K. 181+088)

Superficies afectadas	
Lden	Superficie (Km2)
>55dB	25,2
>65dB	5,4
>75dB	2,4

Población expuesta		
Lden	Viviendas (centenas)	Nº personas (centenas)
>55dB	0,79	1,03
>65dB	0,03	0,03
>75dB	0	0

Hospitales y colegios expuestos		
Lden	Nº Hospitales	Nº Colegios
>55dB	0	0
>65dB	0	0
>75dB	0	0

LEYENDA TEMÁTICA

Zona de afección

- Zona de afección
- Isófonas de 55, 65 y 75 dB

Tipos de edificio

- Residencial
- Sanitario/Docente
- Industrial o comercial

Elementos cartográficos

- Eje de la carretera en estudio
- Paso elevado
- Túnel
- Carreteras principales
- Otras carreteras
- Ferrocarriles
- Curva de nivel maestra
- Curva de nivel
- Hidrografía
- Límite municipal
- Otros elementos cartográficos

acesa abertis	MAPAS ESTRATÉGICOS DE RUIDO DE LA AUTOPISTA AP-2	EL INGENIERO DIRECTOR DEL ESTUDIO D. JORDI CAMPMANY VILAPLANA	CONSULTOR Tecnoma GrupoTYPSA	AUTOR DEL ESTUDIO ALFONSO CAVALLÉ GARRIDO	ESCALAS 1:25.000 0 125 250 500 m UNE A3 ORIGINALES	TÍTULO COMPLEMENTARIO COMUNIDAD AUTÓNOMA DE CATALUÑA	CLAVE C_AUT_25_AP-2	Nº PLANO 2 HOJA 2 DE 8	FECHA Junio 2012 Nº DE PÁGINA

DESIGNACIÓN

MAPA DE ZONA DE AFECCIÓN

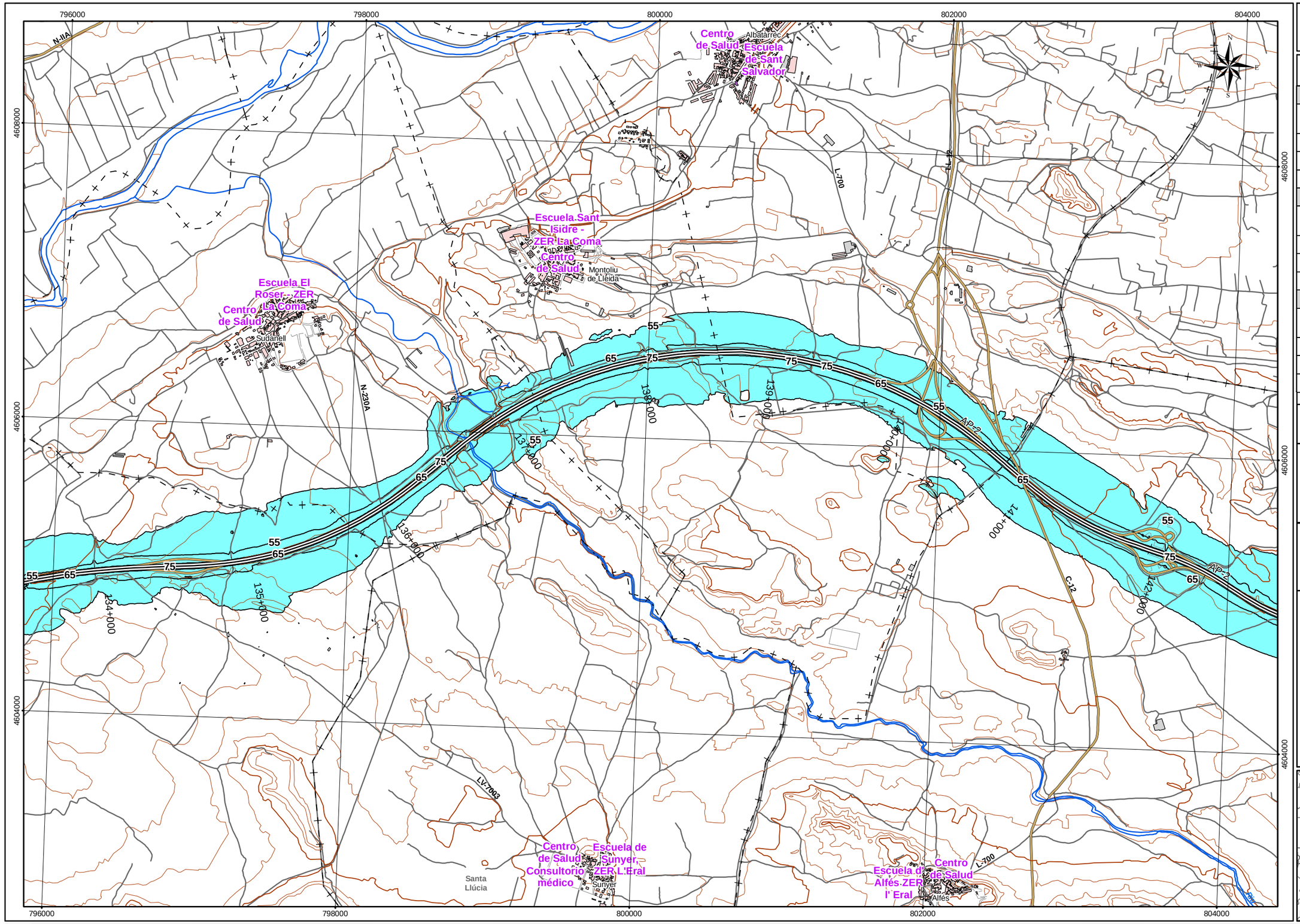

UNIDAD DE MAPA

AP-2

(P.K. 120+550 - P.K. 181+088)

Superficies afectadas	
Lden	Superficie (Km2)
>55dB	25,2
>65dB	5,4
>75dB	2,4

Población expuesta		
Lden	Viviendas (centenas)	Nº personas (centenas)
>55dB	0,79	1,03
>65dB	0,03	0,03
>75dB	0	0

Hospitales y colegios expuestos		
Lden	Nº Hospitales	Nº Colegios
>55dB	0	0
>65dB	0	0
>75dB	0	0

LEYENDA TEMÁTICA

Zona de afección

- Zona de afección
- Isófonas de 55, 65 y 75 dB

Tipos de edificio

- Residencial
- Sanitario/Docente
- Industrial o comercial

Elementos cartográficos

- Eje de la carretera en estudio
- Paso elevado
- Túnel
- Carreteras principales
- Otras carreteras
- Ferrocarriles
- Curva de nivel maestra
- Curva de nivel
- Hidrografía
- Límite municipal
- Otros elementos cartográficos

acesa abertis	MAPAS ESTRATÉGICOS DE RUIDO DE LA AUTOPISTA AP-2	EL INGENIERO DIRECTOR DEL ESTUDIO D. JORDI CAMPMANY VILAPLANA	CONSULTOR Tecnoma GrupoTYPSA	AUTOR DEL ESTUDIO ALFONSO CAVALLÉ GARRIDO	ESCALAS 1:25.000 0 125 250 500 m UNE A3 ORIGINALES	TÍTULO COMPLEMENTARIO COMUNIDAD AUTÓNOMA DE CATALUÑA	CLAVE C_AUT_25_AP-2	Nº PLANO 2 HOJA 3 DE 8	FECHA Junio 2012 Nº DE PÁGINA

DESIGNACIÓN

MAPA DE ZONA DE AFECCIÓN

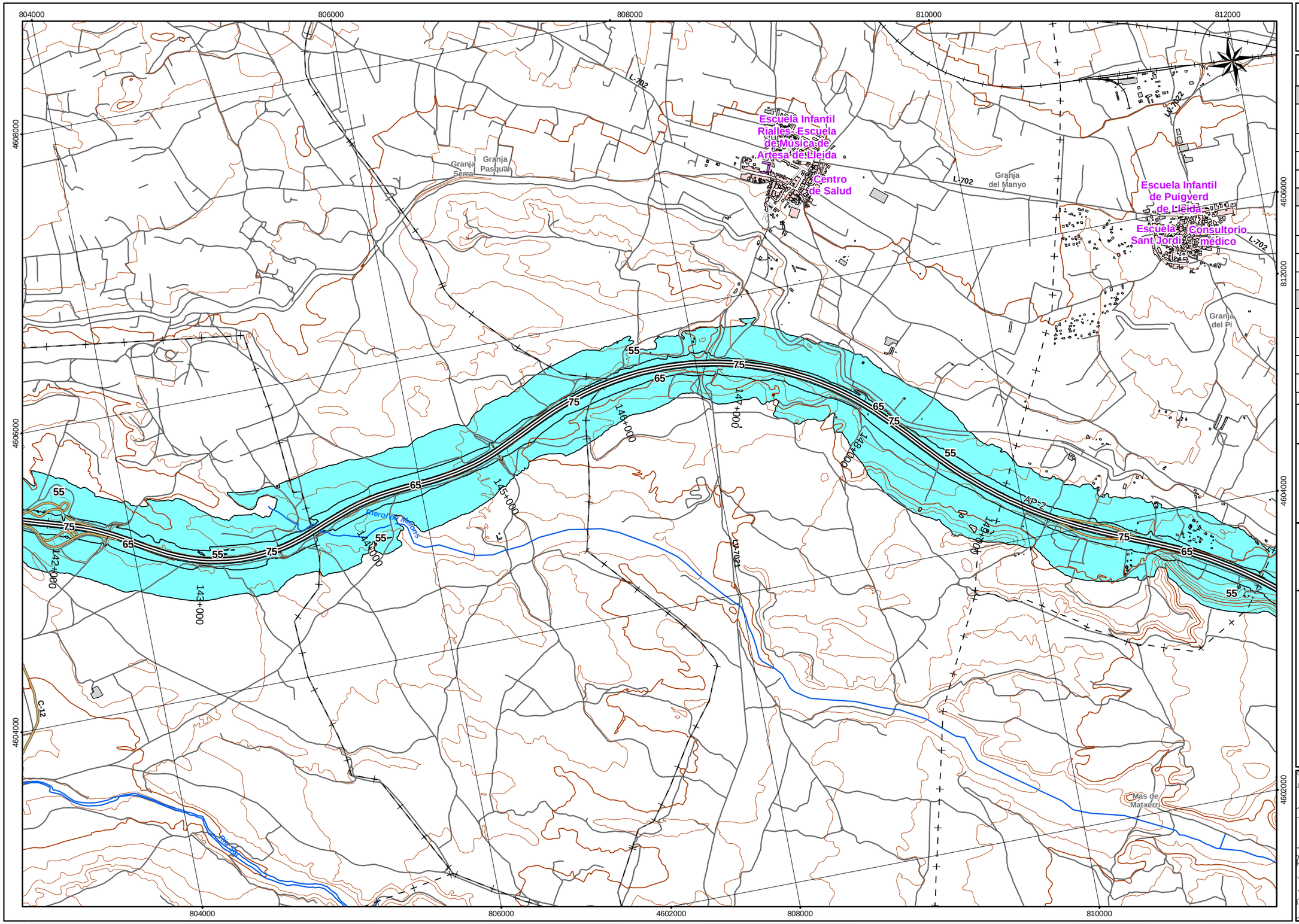

UNIDAD DE MAPA

AP-2

(P.K. 120+550 - P.K. 181+088)

Superficies afectadas	
Lden	Superficie (Km2)
>55dB	25,2
>65dB	5,4
>75dB	2,4

Población expuesta		
Lden	Viviendas (centenas)	Nº personas (centenas)
>55dB	0,79	1,03
>65dB	0,03	0,03
>75dB	0	0

Hospitales y colegios expuestos		
Lden	Nº Hospitales	Nº Colegios
>55dB	0	0
>65dB	0	0
>75dB	0	0

LEYENDA TEMÁTICA

Zona de afección

- Zona de afección
- Isófonas de 55, 65 y 75 dB

Tipos de edificio

- Residencial
- Sanitario/Docente
- Industrial o comercial

Elementos cartográficos

- Eje de la carretera en estudio
- Paso elevado
- Túnel
- Carreteras principales
- Otras carreteras
- Ferrocarriles
- Curva de nivel maestra
- Curva de nivel
- Hidrografía
- Límite municipal
- Otros elementos cartográficos

acesa abertis	MAPAS ESTRATÉGICOS DE RUIDO DE LA AUTOPISTA AP-2	EL INGENIERO DIRECTOR DEL ESTUDIO D. JORDI CAMPMANY VILAPLANA	CONSULTOR Tecnoma Grupo TYPSA	AUTOR DEL ESTUDIO ALFONSO CAVALLÉ GARRIDO	ESCALAS 1:25.000 0 125 250 500 m UNE A3 ORIGINALES	TÍTULO COMPLEMENTARIO COMUNIDAD AUTÓNOMA DE CATALUÑA	CLAVE C_AUT_25_AP-2	Nº PLANO 2 HOJA 4 DE 8	FECHA Junio 2012 Nº DE PÁGINA

DESIGNACIÓN

MAPA DE ZONA DE AFECCIÓN

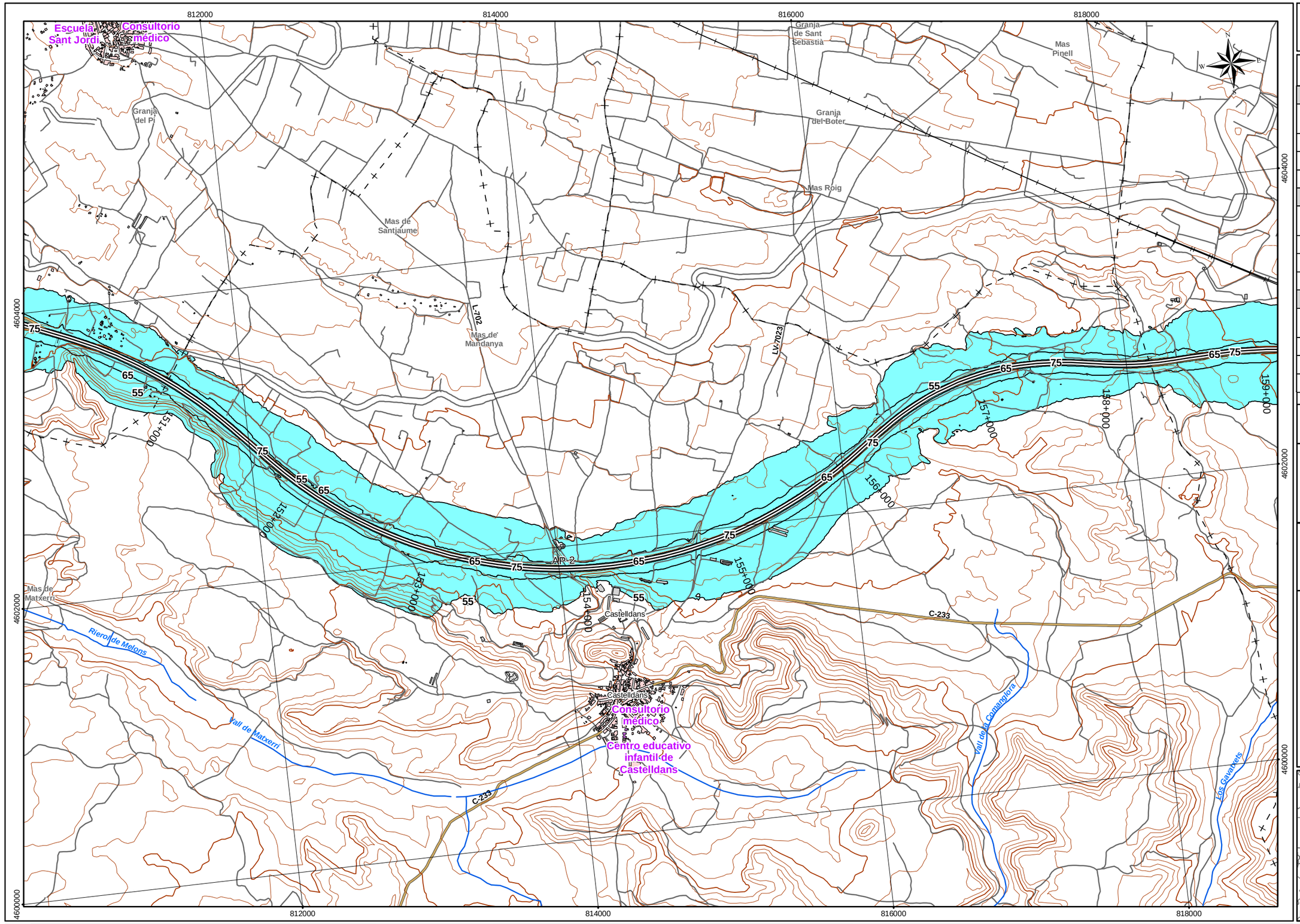

UNIDAD DE MAPA

AP-2

(P.K. 120+550 - P.K. 181+088)

Superficies afectadas	
Lden	Superficie (Km2)
>55dB	25,2
>65dB	5,4
>75dB	2,4

Población expuesta		
Lden	Viviendas (centenas)	Nº personas (centenas)
>55dB	0,79	1,03
>65dB	0,03	0,03
>75dB	0	0

Hospitales y colegios expuestos		
Lden	Nº Hospitales	Nº Colegios
>55dB	0	0
>65dB	0	0
>75dB	0	0

LEYENDA TEMÁTICA

Zona de afección

- Zona de afección
- Isófonas de 55, 65 y 75 dB

Tipos de edificio

- Residencial
- Sanitario/Docente
- Industrial o comercial

Elementos cartográficos

- Eje de la carretera en estudio
- Paso elevado
- Túnel
- Carreteras principales
- Otras carreteras
- Ferrocarriles
- Curva de nivel maestra
- Curva de nivel
- Hidrografía
- Límite municipal
- Otros elementos cartográficos

MINUTA

PROVINCIA DE LLEIDA

acesa abertis

MAPAS ESTRATÉGICOS DE RUIDO DE LA AUTOPISTA AP-2

EL INGENIERO DIRECTOR DEL ESTUDIO: D. JORDI CAMPMANY VILAPLANA

CONSULTOR: Tecnoma Grupo TYPSA

AUTOR DEL ESTUDIO: ALFONSO CAVALLÉ GARRIDO

ESCALAS: 1:25.000 — 0 125 250 500 m — UNE A3 ORIGINALES

TÍTULO COMPLEMENTARIO: COMUNIDAD AUTÓNOMA DE CATALUÑA

CLAVE: C_AUT_25_AP-2

Nº PLANO: 2 — HOJA 5 DE 8

FECHA: Junio 2012

Nº DE PÁGINA

DESIGNACIÓN: MAPA DE ZONA DE AFECCIÓN

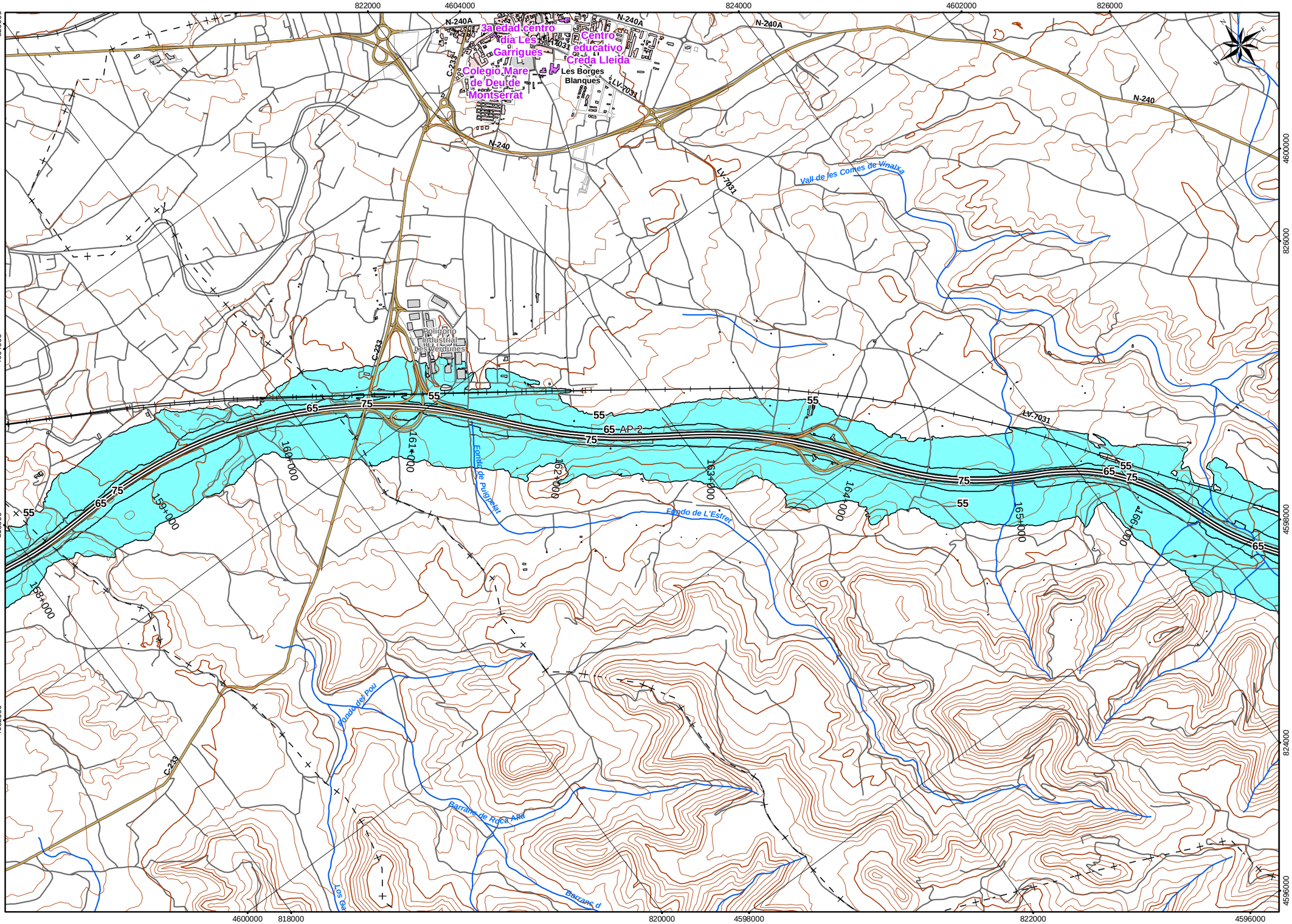

UNIDAD DE MAPA

AP-2

(P.K. 120+550 - P.K. 181+088)

Superficies afectadas	
Lden	Superficie (Km2)
>55dB	25,2
>65dB	5,4
>75dB	2,4

Población expuesta		
Lden	Viviendas (centenas)	Nº personas (centenas)
>55dB	0,79	1,03
>65dB	0,03	0,03
>75dB	0	0

Hospitales y colegios expuestos		
Lden	Nº Hospitales	Nº Colegios
>55dB	0	0
>65dB	0	0
>75dB	0	0

LEYENDA TEMÁTICA

Zona de afección

- Zona de afección
- Isófonas de 55, 65 y 75 dB

Tipos de edificio

- Residencial
- Sanitario/Docente
- Industrial o comercial

Elementos cartográficos

- Eje de la carretera en estudio
- Paso elevado
- Túnel
- Carreteras principales
- Otras carreteras
- Ferrocarriles
- Curva de nivel maestra
- Curva de nivel
- Hidrografía
- Límite municipal
- Otros elementos cartográficos

MINUTA

acesa abertis	MAPAS ESTRATÉGICOS DE RUIDO DE LA AUTOPISTA AP-2	EL INGENIERO DIRECTOR DEL ESTUDIO D. JORDI CAMPMANY VILAPLANA	CONSULTOR Tecnoma Grupo TYPSA	AUTOR DEL ESTUDIO ALFONSO CAVALLÉ GARRIDO	ESCALAS 1:25.000 0 125 250 500 m UNE A3 ORIGINALES	TÍTULO COMPLEMENTARIO COMUNIDAD AUTÓNOMA DE CATALUÑA	CLAVE C_AUT_25_AP-2	Nº PLANO 2 HOJA 6 DE 8	FECHA Junio 2012 Nº DE PÁGINA	DESIGNACIÓN MAPA DE ZONA DE AFECCIÓN

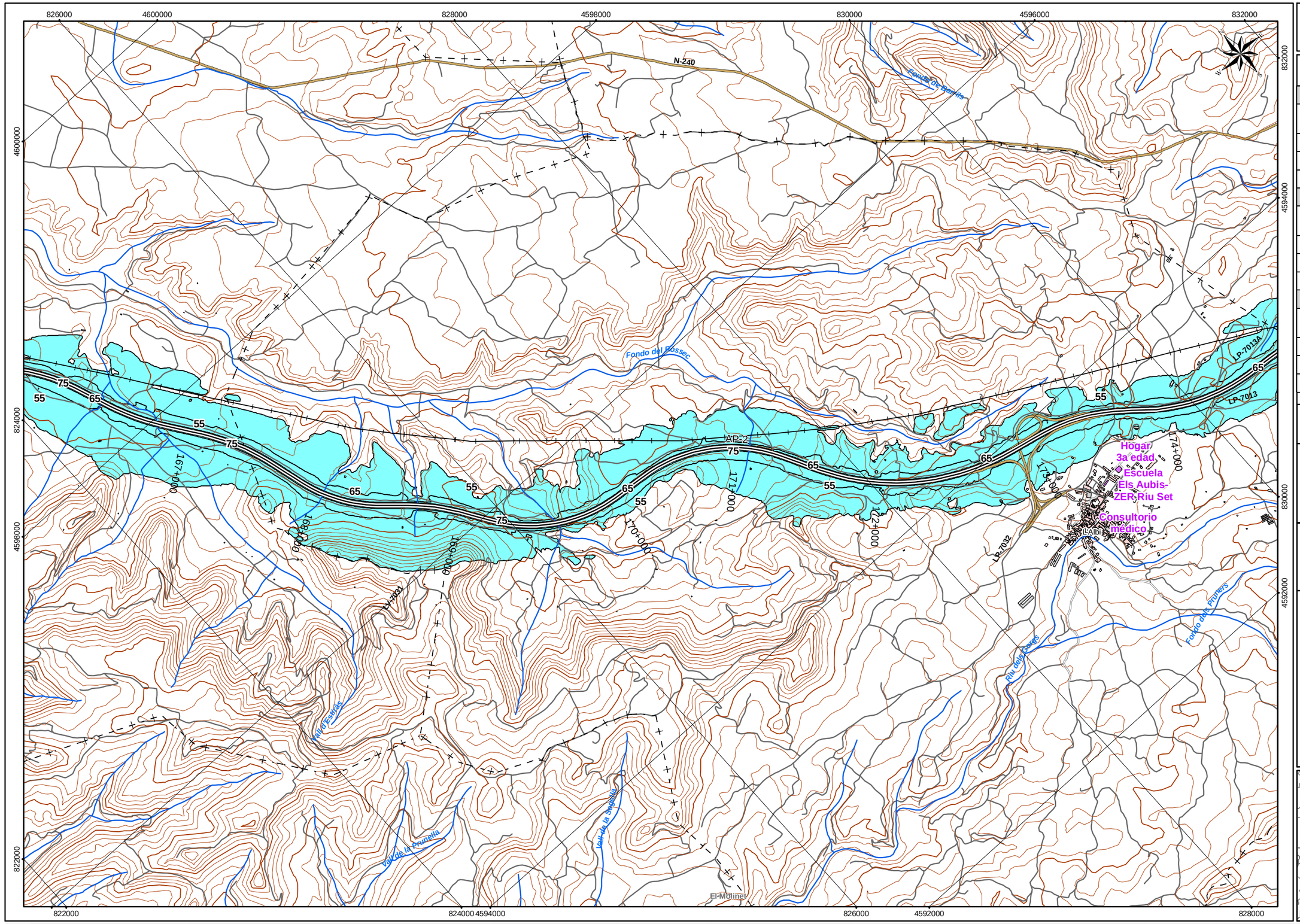

UNIDAD DE MAPA

AP-2

(P.K. 120+550 - P.K. 181+088)

Superficies afectadas	
Lden	Superficie (Km2)
>55dB	25,2
>65dB	5,4
>75dB	2,4

Población expuesta		
Lden	Viviendas (centenas)	Nº personas (centenas)
>55dB	0,79	1,03
>65dB	0,03	0,03
>75dB	0	0

Hospitales y colegios expuestos		
Lden	Nº Hospitales	Nº Colegios
>55dB	0	0
>65dB	0	0
>75dB	0	0

LEYENDA TEMÁTICA

Zona de afección

- Zona de afección
- Isófonas de 55, 65 y 75 dB

Tipos de edificio

- Residencial
- Sanitario/Docente
- Industrial o comercial

Elementos cartográficos

- Eje de la carretera en estudio
- Paso elevado
- Túnel
- Carreteras principales
- Otras carreteras
- Ferrocarriles
- Curva de nivel maestra
- Curva de nivel
- Hidrografía
- Límite municipal
- Otros elementos cartográficos

MINUTA

acesa abertis	MAPAS ESTRATÉGICOS DE RUIDO DE LA AUTOPISTA AP-2	EL INGENIERO DIRECTOR DEL ESTUDIO D. JORDI CAMPMANY VILAPLANA	CONSULTOR Tecnoma Grupo TYPSA	AUTOR DEL ESTUDIO ALFONSO CAVALLÉ GARRIDO	ESCALAS 1:25.000 0 125 250 500 m UNE A3 ORIGINALES	TÍTULO COMPLEMENTARIO COMUNIDAD AUTÓNOMA DE CATALUÑA	CLAVE C_AUT_25_AP-2	Nº PLANO 2 HOJA 7 DE 8	FECHA Junio 2012 Nº DE PÁGINA	DESIGNACIÓN MAPA DE ZONA DE AFECCIÓN

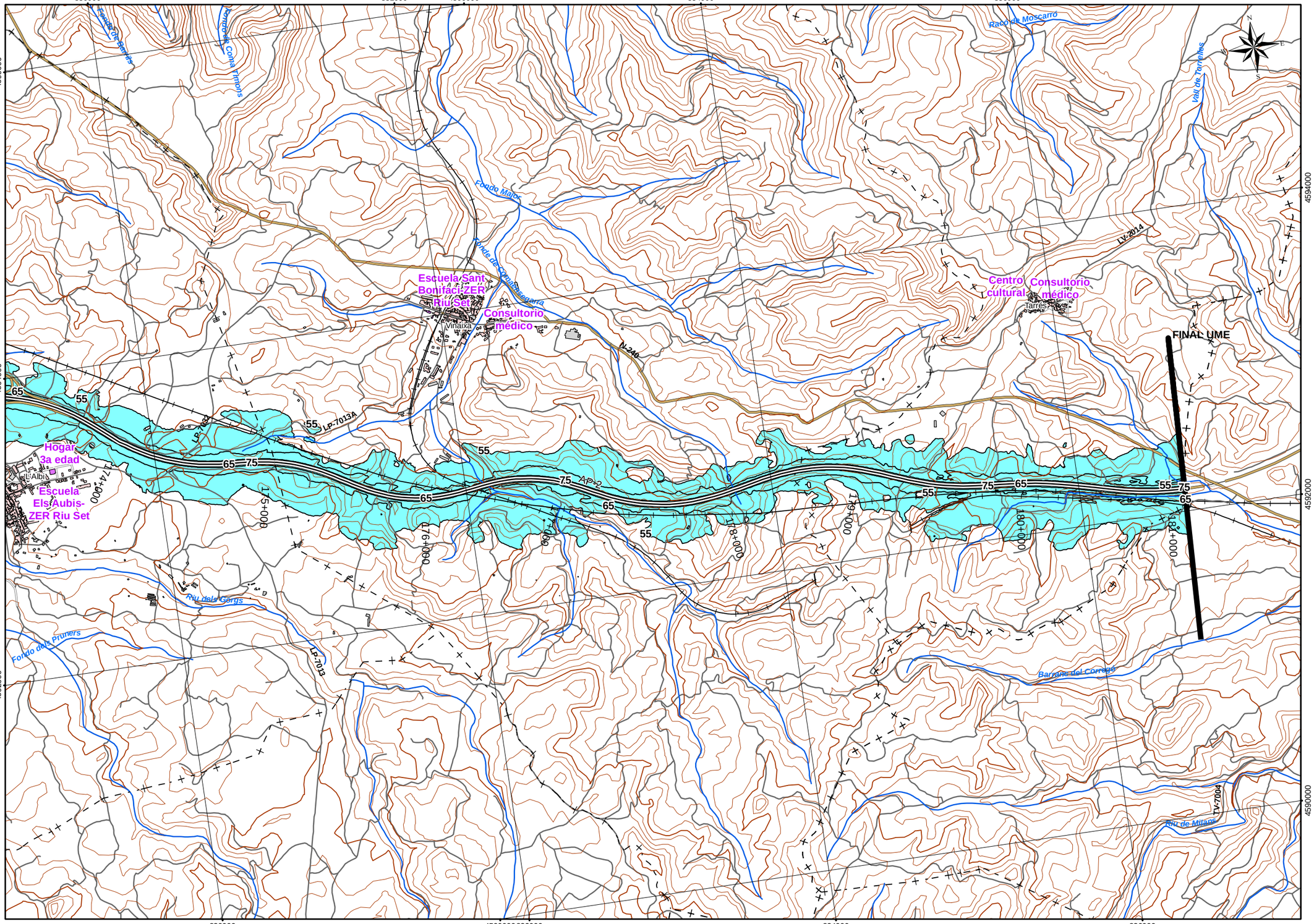

UNIDAD DE MAPA

AP-2

(P.K. 120+550 - P.K. 181+088)

Superficies afectadas	
Lden	Superficie (Km2)
>55dB	25,2
>65dB	5,4
>75dB	2,4

Población expuesta		
Lden	Viviendas (centenas)	Nº personas (centenas)
>55dB	0,79	1,03
>65dB	0,03	0,03
>75dB	0	0

Hospitales y colegios expuestos		
Lden	Nº Hospitales	Nº Colegios
>55dB	0	0
>65dB	0	0
>75dB	0	0

LEYENDA TEMÁTICA

Zona de afección

- Zona de afección
- Isófonas de 55, 65 y 75 dB

Tipos de edificio

- Residencial
- Sanitario/Docente
- Industrial o comercial

Elementos cartográficos

- Eje de la carretera en estudio
- Paso elevado
- Túnel
- Carreteras principales
- Otras carreteras
- Ferrocarriles
- Curva de nivel maestra
- Curva de nivel
- Hidrografía
- Límite municipal
- Otros elementos cartográficos

acesa abertis

MAPAS ESTRATÉGICOS DE RUIDO DE LA AUTOPISTA AP-2

EL INGENIERO DIRECTOR DEL ESTUDIO: D. JORDI CAMPMANY VILAPLANA

CONSULTOR: Tecnoma GRUPO TYPSA

AUTOR DEL ESTUDIO: ALFONSO CAVALLÉ GARRIDO

ESCALAS: 1:25.000 — 0 125 250 500 m — UNE A3 ORIGINALES

TÍTULO COMPLEMENTARIO: COMUNIDAD AUTÓNOMA DE CATALUÑA

CLAVE: C_AUT_25_AP-2

Nº PLANO: 2 — HOJA 8 DE 8

FECHA: Junio 2012 — Nº DE PÁGINA

DESIGNACIÓN: MAPA DE ZONA DE AFECCIÓN