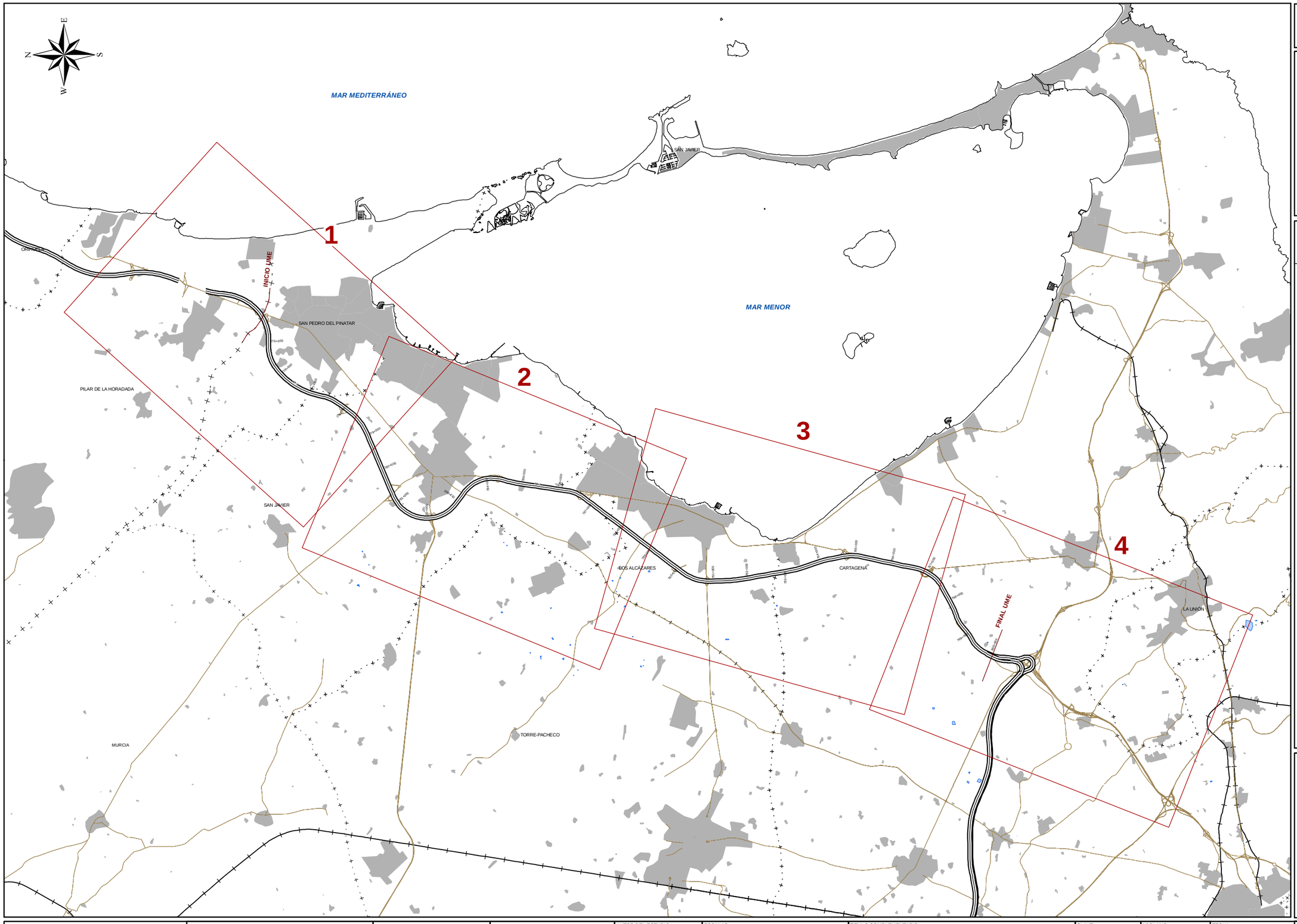

UNIDAD DE MAPA

AP-7
(P.K. 774+340 - P.K. 800+000)

LEYENDA TEMÁTICA

Elementos cartográficos

- Eje de la UME
- Carretera
- FFCC
- Límite de provincia
- Límite de municipio

MINUTA

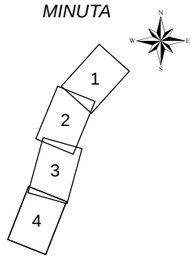

AUSUR Autopista del Sureste, Concesionaria Española de Autopistas, S.A.	MAPAS ESTRATÉGICOS DE RUIDO DE TRAMOS DE LA AUTOPISTA AP-7, ALICANTE-CARTAGENA, EN LA PROVINCIA DE ALICANTE Y REGIÓN DE MURCIA	EL INGENIERO DIRECTOR DEL ESTUDIO D. CARLOS JAVIER RODRÍGUEZ FERNÁNDEZ	CONSULTOR TMA TASVALOR MEDIO AMBIENTE	AUTOR DEL ESTUDIO D.GUILLERMO GARCIA DE POLAVIEJA	ESCALAS 1:100.000 0 500 1.000 2.000 m UNE A3 ORIGINALES	TITULO COMPLEMENTARIO COMUNIDAD AUTÓNOMA DE LA REGIÓN DE MURCIA	CLAVE	Nº PLANO 3.0 HOJA 1 DE 1	FECHA 25 - AGO - 2013 Nº DE PÁGINA

DESIGNACIÓN
MAPA GUÍA

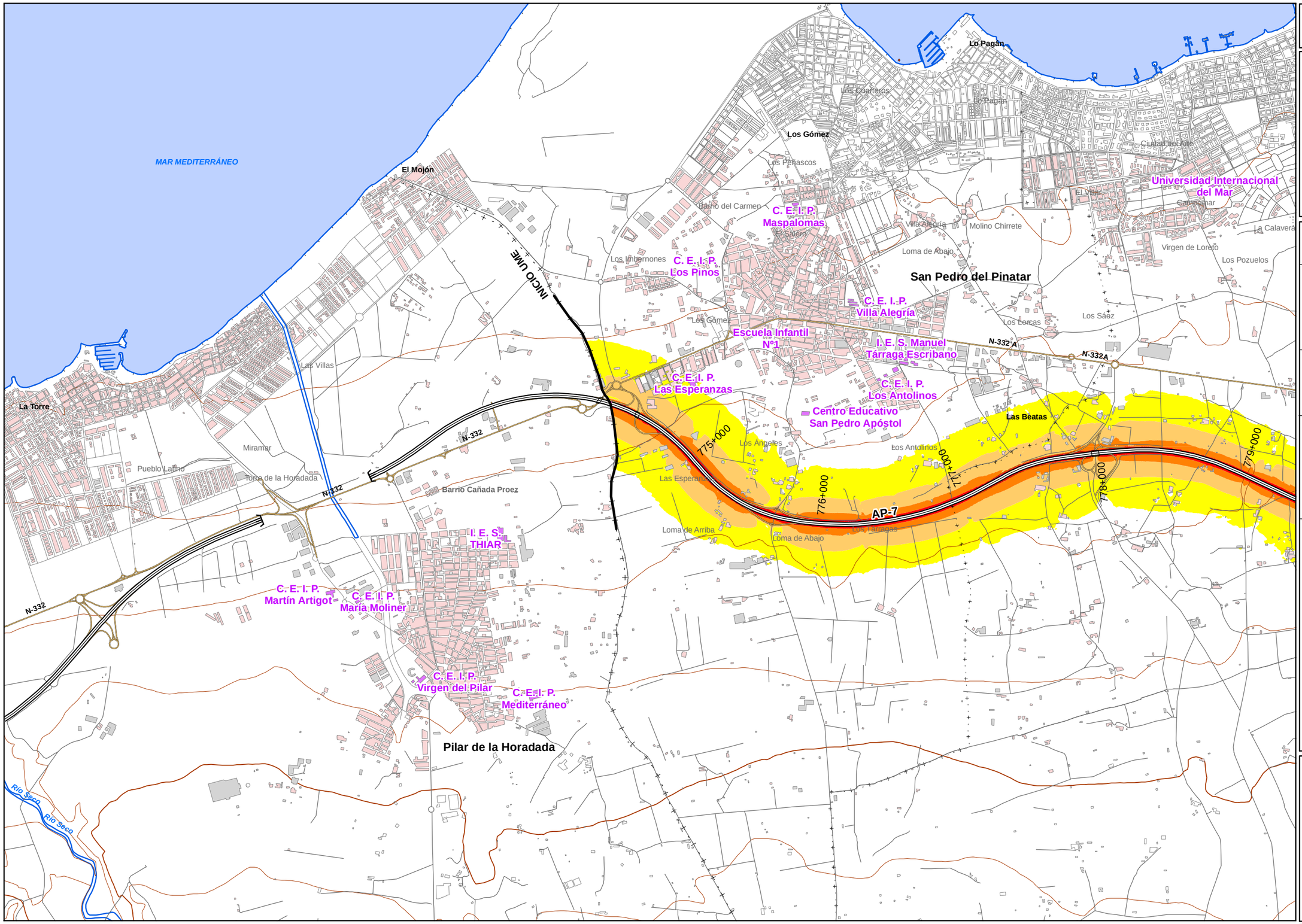

UNIDAD DE MAPA

AP-7
(P.K. 774+340 - P.K. 800+000)

LEYENDA TEMÁTICA

Nivel sonoro (dBA)

- 55-60
- 60-65
- 65-70
- 70-75
- >75

Barreras acústicas

- Pantalla acústica
- Dique de tierra

Tipos de edificio

- Uso residencial
- Uso sanitario o docente
- Uso industrial o comercial

Elementos cartográficos

- Eje de la UME
- Viaductos
- Túneles
- Carreteras
- Otras vías
- FFCC
- Curva de nivel maestra
- Curva de nivel
- Hidrografía
- Límite de provincia
- Límite de municipio
- Otros elementos cartográficos

MINUTA

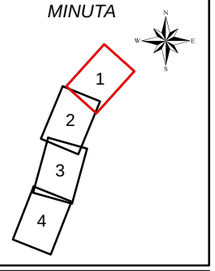

AUSUR Autopista del Sureste, Concesionaria Española de Autopistas, S.A.	MAPAS ESTRATÉGICOS DE RUIDO DE TRAMOS DE LA AUTOPISTA AP-7, ALICANTE-CARTAGENA, EN LA PROVINCIA DE ALICANTE Y REGIÓN DE MURCIA	EL INGENIERO DIRECTOR DEL ESTUDIO D. CARLOS JAVIER RODRÍGUEZ FERNÁNDEZ	CONSULTOR TMA TASVALOR MEDIO AMBIENTE	AUTOR DEL ESTUDIO D.GUILLERMO GARCIA DE POLAVIEJA	ESCALAS 1:25.000 0 125 250 500 m UNE A3 ORIGINALES	TITULO COMPLEMENTARIO COMUNIDAD AUTÓNOMA DE LA REGIÓN DE MURCIA	CLAVE	Nº PLANO 3.3 HOJA 1 DE 4	FECHA 25 - AGO - 2013 Nº DE PÁGINA	DESIGNACIÓN MAPA DE NIVELES SONOROS. LDÍA

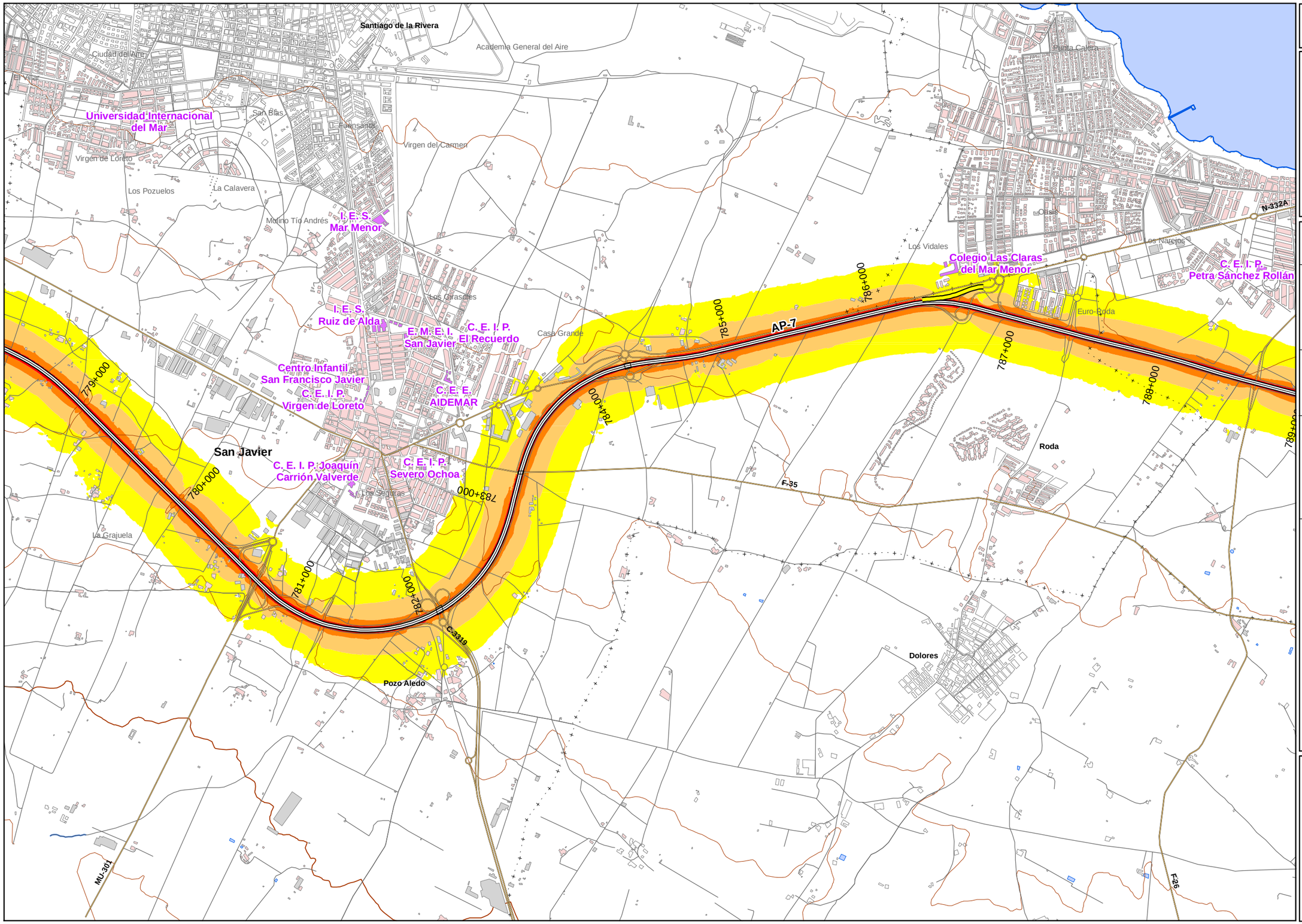

UNIDAD DE MAPA

AP-7
(P.K. 774+340 - P.K. 800+000)

LEYENDA TEMÁTICA

Nivel sonoro (dBA)

- 55-60
- 60-65
- 65-70
- 70-75
- >75

Barreras acústicas

- Pantalla acústica
- Dique de tierra

Tipos de edificio

- Uso residencial
- Uso sanitario o docente
- Uso industrial o comercial

Elementos cartográficos

- Eje de la UME
- Viaductos
- Túneles
- Carreteras
- Otras vías
- FFCC
- Curva de nivel maestra
- Curva de nivel
- Hidrografía
- Límite de provincia
- Límite de municipio
- Otros elementos cartográficos

MINUTA

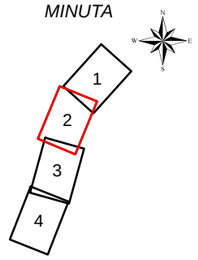

AUSUR Autopista del Sureste, Concesionaria Española de Autopistas, S.A.	MAPAS ESTRATÉGICOS DE RUIDO DE TRAMOS DE LA AUTOPISTA AP-7, ALICANTE-CARTAGENA, EN LA PROVINCIA DE ALICANTE Y REGIÓN DE MURCIA	EL INGENIERO DIRECTOR DEL ESTUDIO D. CARLOS JAVIER RODRÍGUEZ FERNÁNDEZ	CONSULTOR TMA TASVALOR MEDIO AMBIENTE	AUTOR DEL ESTUDIO D.GUILLERMO GARCIA DE POLAVIEJA	ESCALAS 1:25.000 0 125 250 500 m UNE A3 ORIGINALES	TITULO COMPLEMENTARIO COMUNIDAD AUTÓNOMA DE LA REGIÓN DE MURCIA	CLAVE	Nº PLANO 3.3 HOJA 2 DE 4	FECHA 25 - AGO - 2013 Nº DE PÁGINA	DESIGNACIÓN MAPA DE NIVELES SONOROS. LDÍA

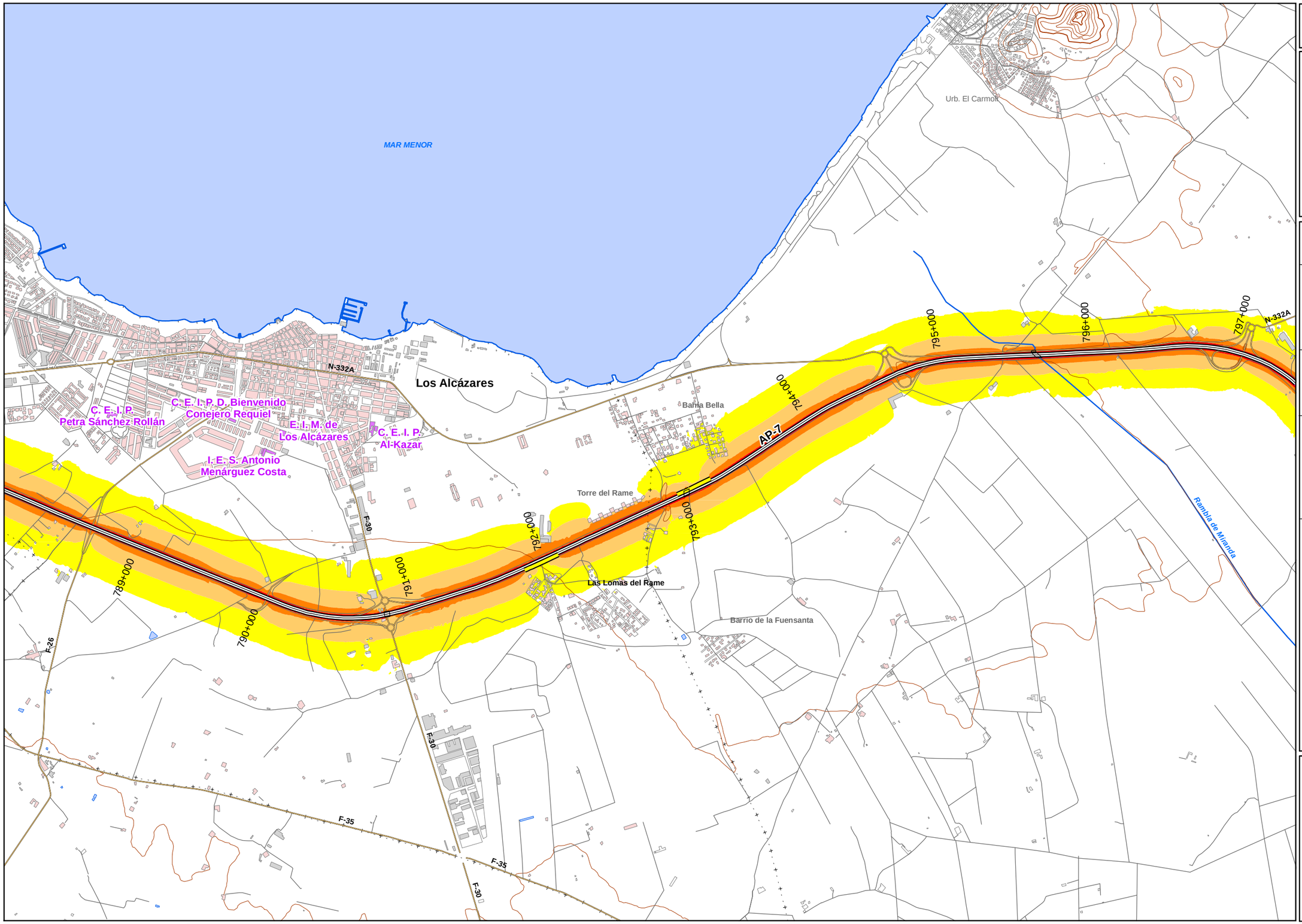

UNIDAD DE MAPA

AP-7
(P.K. 774+340 - P.K. 800+000)

LEYENDA TEMÁTICA

Nivel sonoro (dBA)

- 55-60
- 60-65
- 65-70
- 70-75
- >75

Barreras acústicas

- Pantalla acústica
- Dique de tierra

Tipos de edificio

- Uso residencial
- Uso sanitario o docente
- Uso industrial o comercial

Elementos cartográficos

- Eje de la UME
- Viaductos
- Túneles
- Carreteras
- Otras vías
- FFCC
- Curva de nivel maestra
- Curva de nivel
- Hidrografía
- Límite de provincia
- Límite de municipio
- Otros elementos cartográficos

MINUTA

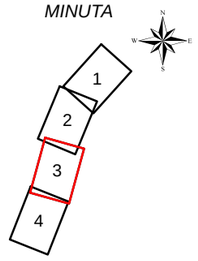

AUSUR Autopista del Sureste, Concesionaria Española de Autopistas, S.A.	MAPAS ESTRATÉGICOS DE RUIDO DE TRAMOS DE LA AUTOPISTA AP-7, ALICANTE-CARTAGENA, EN LA PROVINCIA DE ALICANTE Y REGIÓN DE MURCIA	EL INGENIERO DIRECTOR DEL ESTUDIO D. CARLOS JAVIER RODRÍGUEZ FERNÁNDEZ	CONSULTOR TMA TASVALOR MEDIO AMBIENTE	AUTOR DEL ESTUDIO D.GUILLERMO GARCIA DE POLAVIEJA	ESCALAS 1:25.000 0 125 250 500 m UNE A3 ORIGINALES	TITULO COMPLEMENTARIO COMUNIDAD AUTÓNOMA DE LA REGIÓN DE MURCIA	CLAVE	Nº PLANO 3.3 HOJA 3 DE 4	FECHA 25 - AGO - 2013 Nº DE PÁGINA	DESIGNACIÓN MAPA DE NIVELES SONOROS. LDÍA

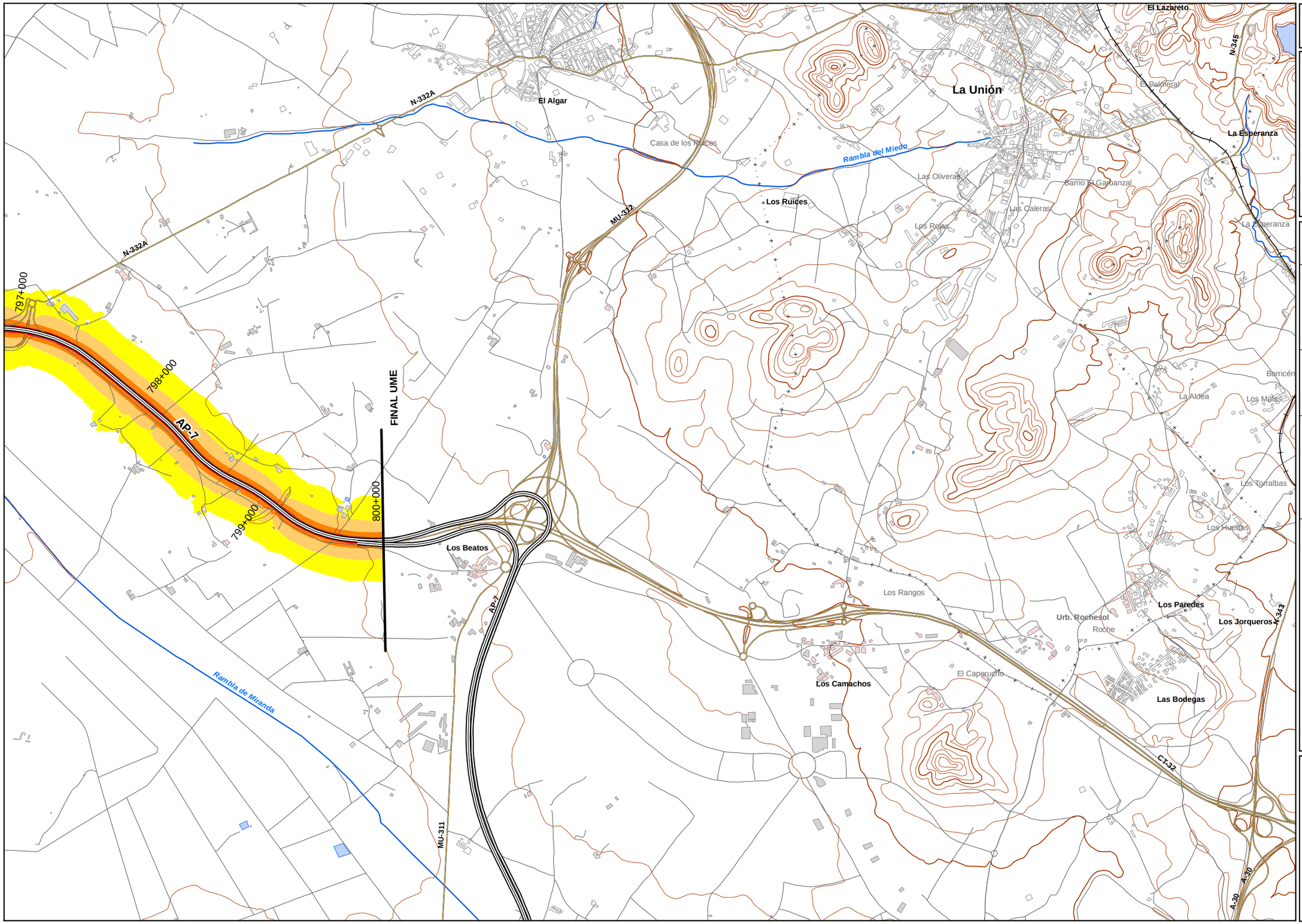

UNIDAD DE MAPA

AP-7
(P.K. 774+340 - P.K. 800+000)

LEYENDA TEMÁTICA

Nivel sonoro (dBA)

- 55-60
- 60-65
- 65-70
- 70-75
- >75

Barreras acústicas

- Pantalla acústica
- Dique de tierra

Tipos de edificio

- Uso residencial
- Uso sanitario o docente
- Uso industrial o comercial

Elementos cartográficos

- Eje de la UME
- Viaductos
- Túneles
- Carreteras
- Otras vías
- FFCC
- Curva de nivel maestra
- Curva de nivel
- Hidrografía
- Límite de provincia
- Límite de municipio
- Otros elementos cartográficos

MINUTA

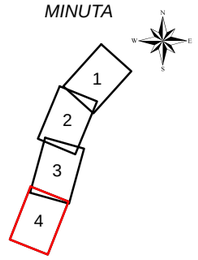

AUSUR Autopista del Sureste, Concesionaria Española de Autopistas, S.A.	MAPAS ESTRATÉGICOS DE RUIDO DE TRAMOS DE LA AUTOPISTA AP-7, ALICANTE-CARTAGENA, EN LA PROVINCIA DE ALICANTE Y REGIÓN DE MURCIA	EL INGENIERO DIRECTOR DEL ESTUDIO D. CARLOS JAVIER RODRÍGUEZ FERNÁNDEZ	CONSULTOR TMA TASVALOR MEDIO AMBIENTE	AUTOR DEL ESTUDIO D.GUILLERMO GARCIA DE POLAVIEJA	ESCALAS 1:25.000 0 125 250 500 m UNE A3 ORIGINALES	TITULO COMPLEMENTARIO COMUNIDAD AUTÓNOMA DE LA REGIÓN DE MURCIA	CLAVE	Nº PLANO 3.3 HOJA 4 DE 4	FECHA 25 - AGO - 2013 Nº DE PÁGINA	DESIGNACIÓN MAPA DE NIVELES SONOROS. LDÍA

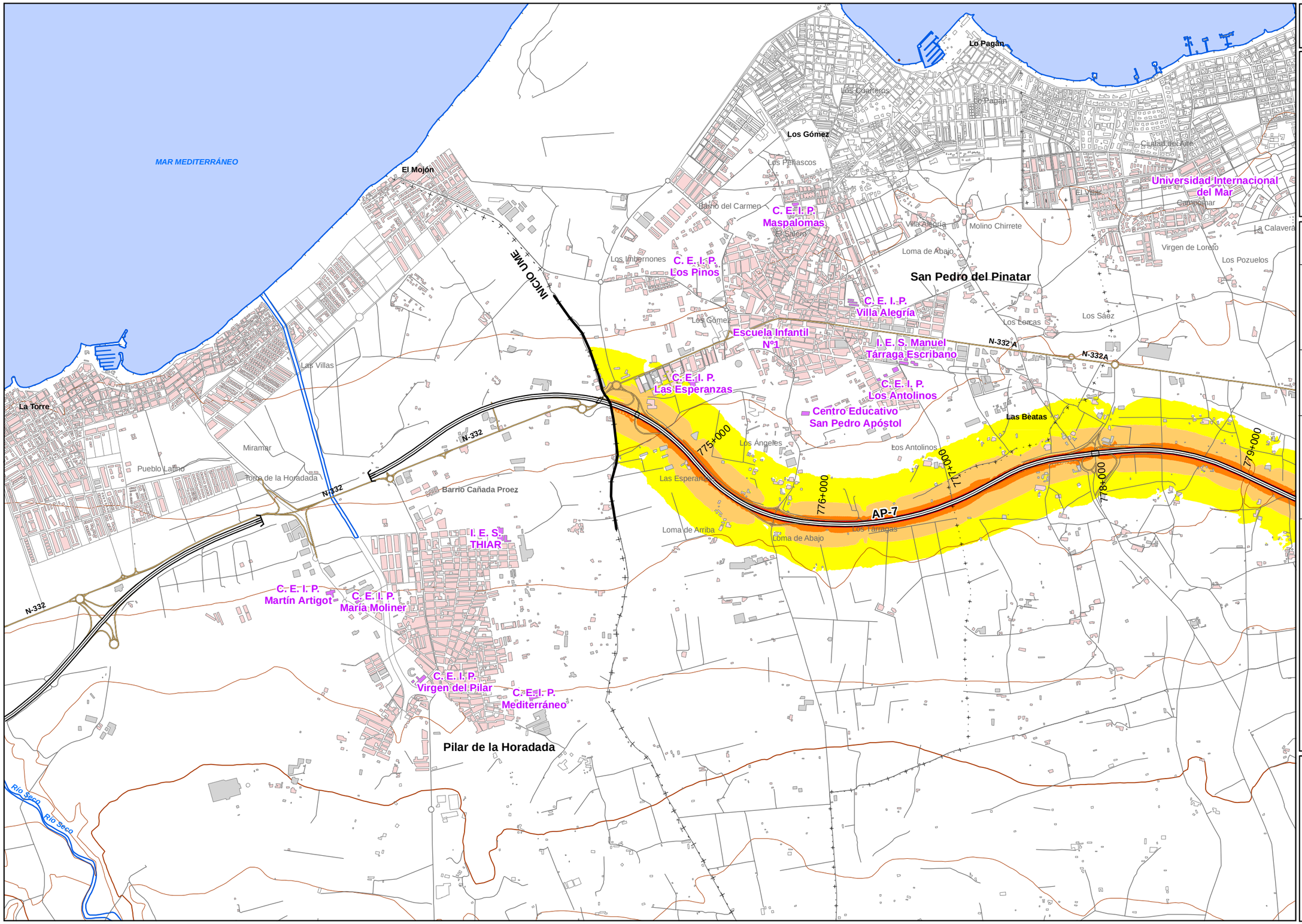

UNIDAD DE MAPA

AP-7
(P.K. 774+340 - P.K. 800+000)

LEYENDA TEMÁTICA

Nivel sonoro (dBA)

- 55-60
- 60-65
- 65-70
- 70-75
- >75

Barreras acústicas

- Pantalla acústica
- Dique de tierra

Tipos de edificio

- Uso residencial
- Uso sanitario o docente
- Uso industrial o comercial

Elementos cartográficos

- Eje de la UME
- Viaductos
- Túneles
- Carreteras
- Otras vías
- FFCC
- Curva de nivel maestra
- Curva de nivel
- Hidrografía
- Límite de provincia
- Límite de municipio
- Otros elementos cartográficos

MINUTA

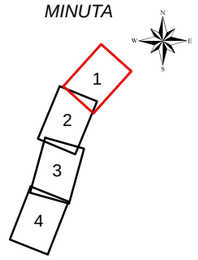

AUSUR Autopista del Sureste, Concesionaria Española de Autopistas, S.A.	MAPAS ESTRATÉGICOS DE RUIDO DE TRAMOS DE LA AUTOPISTA AP-7, ALICANTE-CARTAGENA, EN LA PROVINCIA DE ALICANTE Y REGIÓN DE MURCIA	EL INGENIERO DIRECTOR DEL ESTUDIO D. CARLOS JAVIER RODRÍGUEZ FERNÁNDEZ	CONSULTOR TMA TASVALOR MEDIO AMBIENTE	AUTOR DEL ESTUDIO D.GUILLERMO GARCIA DE POLAVIEJA	ESCALAS 1:25.000 0 125 250 500 m UNE A3 ORIGINALES	TITULO COMPLEMENTARIO COMUNIDAD AUTÓNOMA DE LA REGIÓN DE MURCIA	CLAVE	Nº PLANO 3.4 HOJA 1 DE 4	FECHA 25 - AGO - 2013 Nº DE PÁGINA	DESIGNACIÓN MAPA DE NIVELES SONOROS. LTARDE

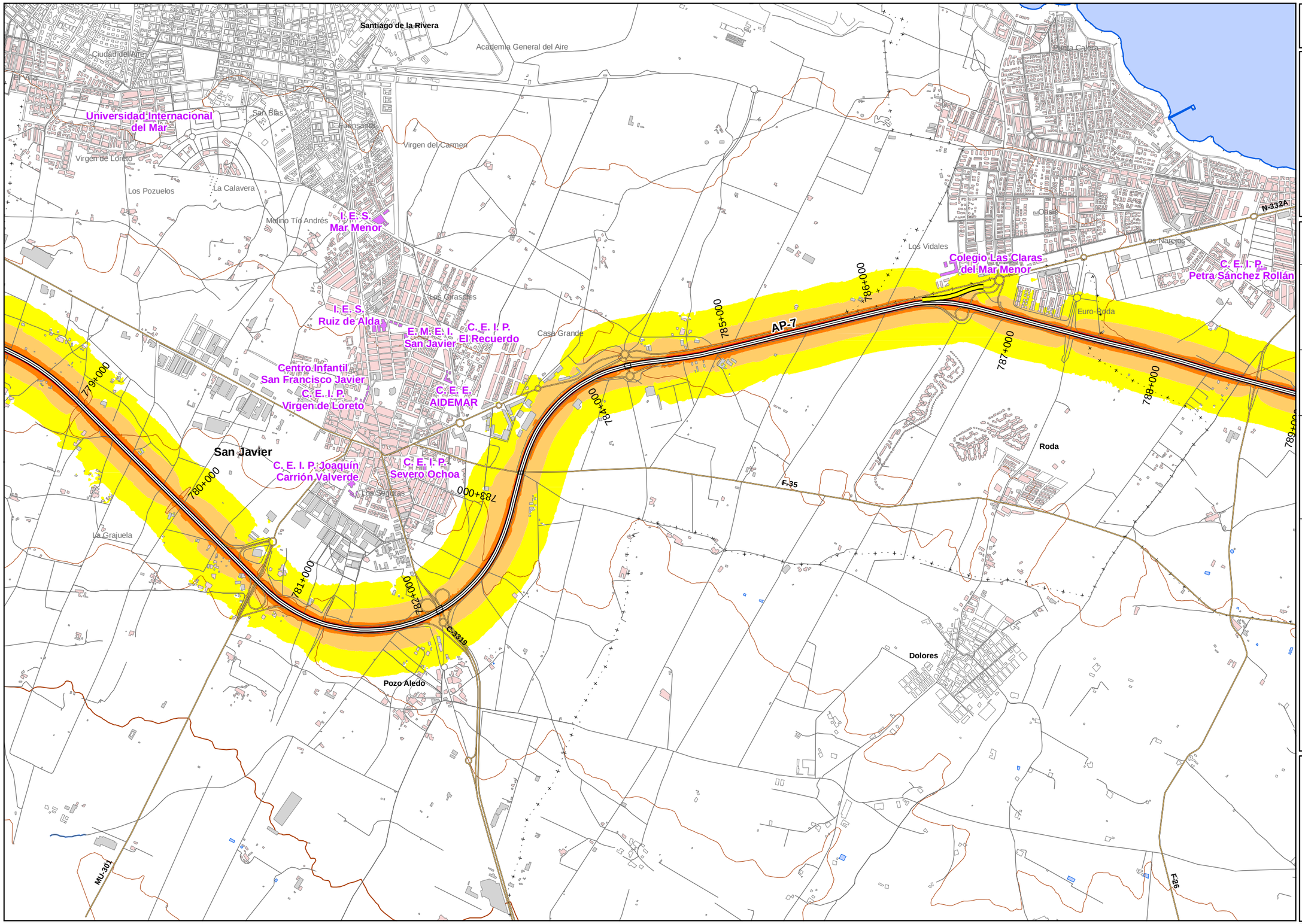

UNIDAD DE MAPA

AP-7
(P.K. 774+340 - P.K. 800+000)

LEYENDA TEMÁTICA

Nivel sonoro (dBA)

- 55-60
- 60-65
- 65-70
- 70-75
- >75

Barreras acústicas

- Pantalla acústica
- Dique de tierra

Tipos de edificio

- Uso residencial
- Uso sanitario o docente
- Uso industrial o comercial

Elementos cartográficos

- Eje de la UME
- Viaductos
- Túneles
- Carreteras
- Otras vías
- FFCC
- Curva de nivel maestra
- Curva de nivel
- Hidrografía
- Límite de provincia
- Límite de municipio
- Otros elementos cartográficos

MINUTA

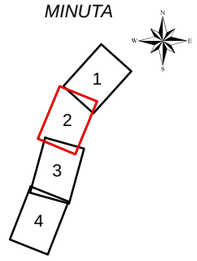

AUSUR Autopista del Sureste, Concesionaria Española de Autopistas, S.A.	MAPAS ESTRATÉGICOS DE RUIDO DE TRAMOS DE LA AUTOPISTA AP-7, ALICANTE-CARTAGENA, EN LA PROVINCIA DE ALICANTE Y REGIÓN DE MURCIA	EL INGENIERO DIRECTOR DEL ESTUDIO D. CARLOS JAVIER RODRÍGUEZ FERNÁNDEZ	CONSULTOR TMA TASVALOR MEDIO AMBIENTE	AUTOR DEL ESTUDIO D.GUILLERMO GARCIA DE POLAVIEJA	ESCALAS 1:25.000 0 125 250 500 m UNE A3 ORIGINALES	TITULO COMPLEMENTARIO COMUNIDAD AUTÓNOMA DE LA REGIÓN DE MURCIA	CLAVE	Nº PLANO 3.4 HOJA 2 DE 4	FECHA 25 - AGO - 2013 Nº DE PÁGINA	DESIGNACIÓN MAPA DE NIVELES SONOROS. LTARDE

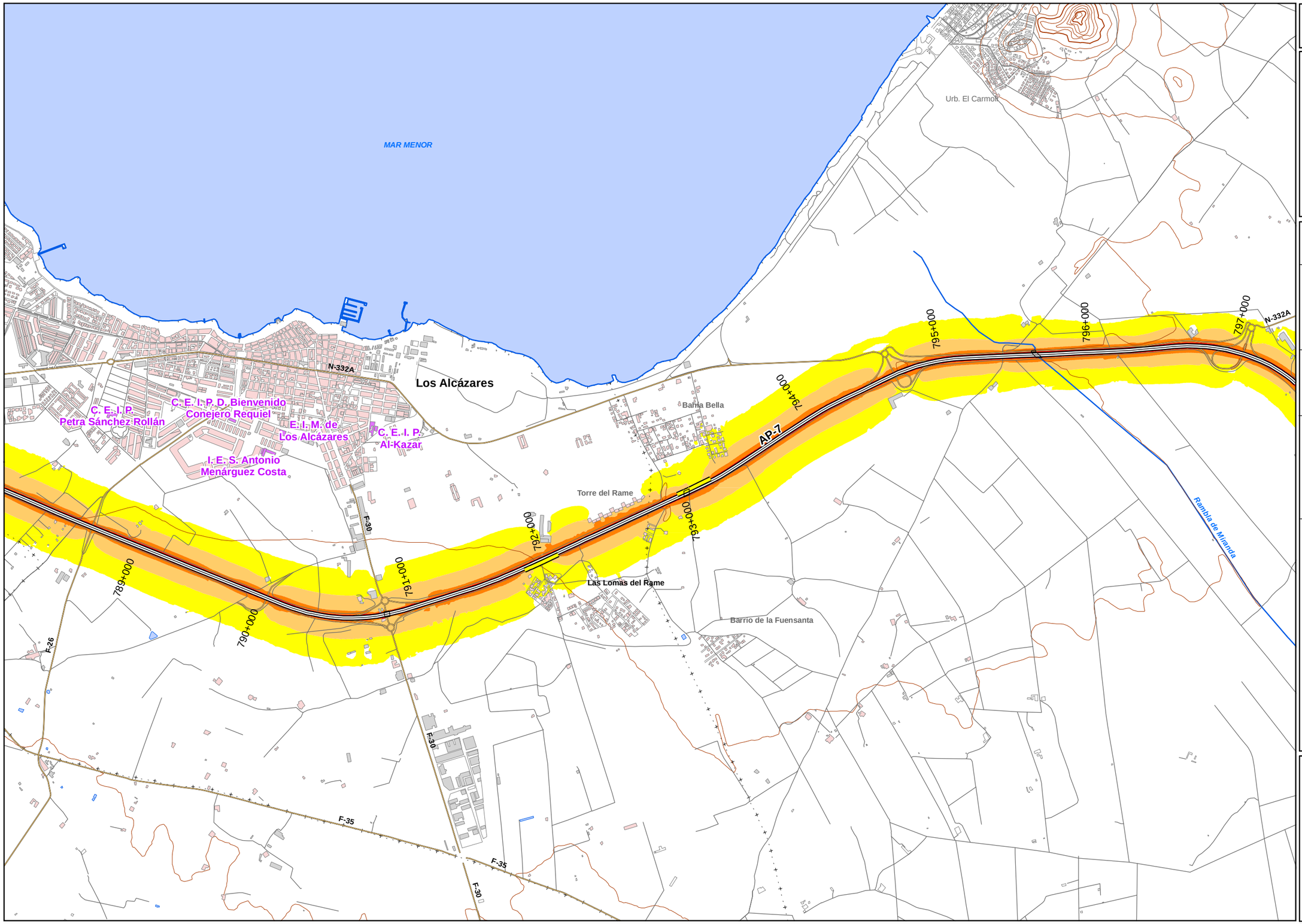

UNIDAD DE MAPA

AP-7
(P.K. 774+340 - P.K. 800+000)

LEYENDA TEMÁTICA

Nivel sonoro (dBA)

- 55-60
- 60-65
- 65-70
- 70-75
- >75

Barreras acústicas

- Pantalla acústica
- Dique de tierra

Tipos de edificio

- Uso residencial
- Uso sanitario o docente
- Uso industrial o comercial

Elementos cartográficos

- Eje de la UME
- Viaductos
- Túneles
- Carreteras
- Otras vías
- FFCC
- Curva de nivel maestra
- Curva de nivel
- Hidrografía
- Límite de provincia
- Límite de municipio
- Otros elementos cartográficos

MINUTA

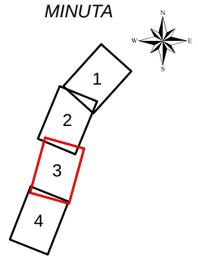

AUSUR Autopista del Sureste, Concesionaria Española de Autopistas, S.A.	MAPAS ESTRATÉGICOS DE RUIDO DE TRAMOS DE LA AUTOPISTA AP-7, ALICANTE-CARTAGENA, EN LA PROVINCIA DE ALICANTE Y REGIÓN DE MURCIA	EL INGENIERO DIRECTOR DEL ESTUDIO D. CARLOS JAVIER RODRÍGUEZ FERNÁNDEZ	CONSULTOR TMA TASVALOR MEDIO AMBIENTE	AUTOR DEL ESTUDIO D.GUILLERMO GARCIA DE POLAVIEJA	ESCALAS 1:25.000 0 125 250 500 m UNE A3 ORIGINALES	TITULO COMPLEMENTARIO COMUNIDAD AUTÓNOMA DE LA REGIÓN DE MURCIA	CLAVE	Nº PLANO 3.4 HOJA 3 DE 4	FECHA 25 - AGO - 2013 Nº DE PÁGINA	DESIGNACIÓN MAPA DE NIVELES SONOROS. LTARDE

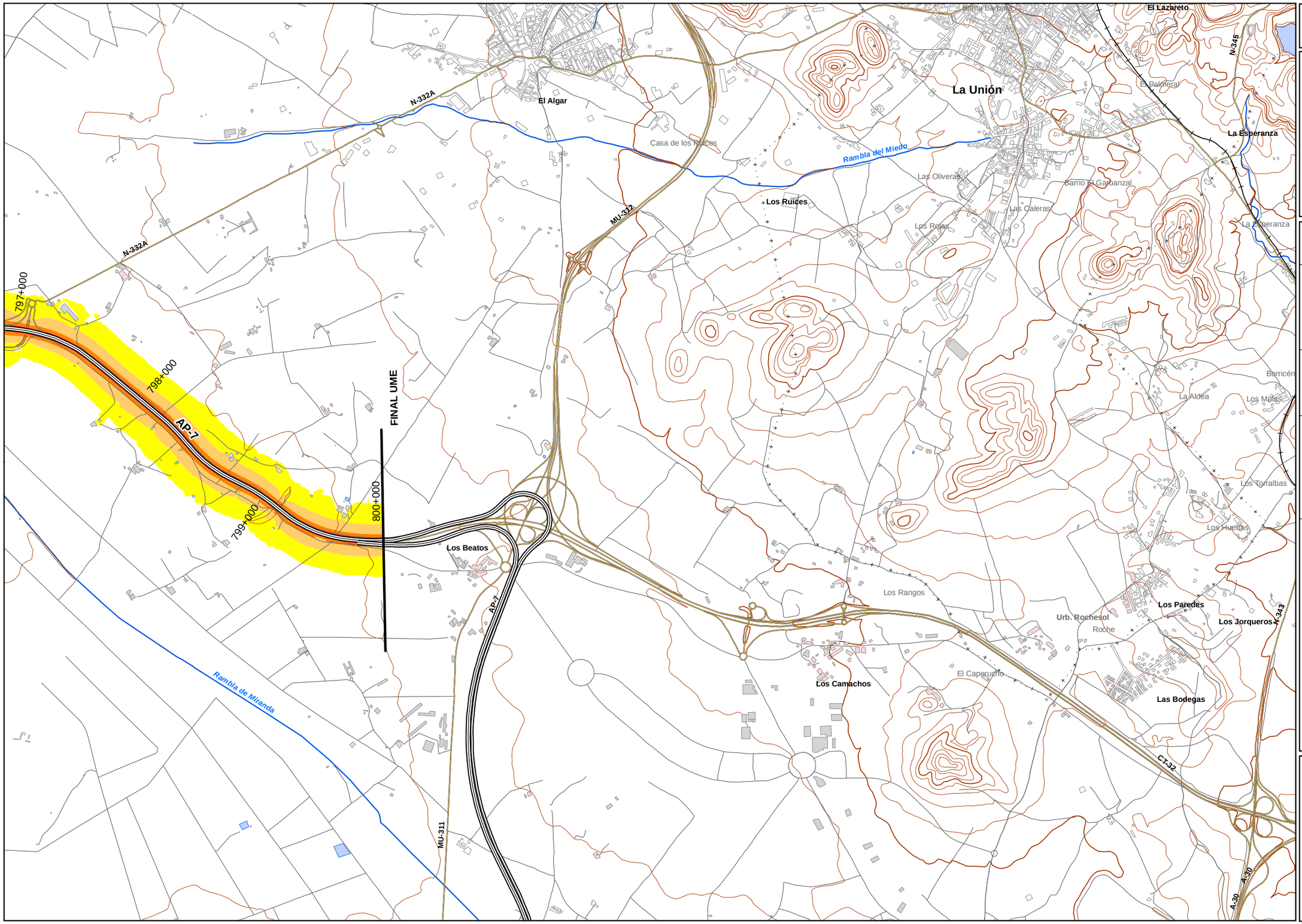

UNIDAD DE MAPA

AP-7
(P.K. 774+340 - P.K. 800+000)

LEYENDA TEMÁTICA

Nivel sonoro (dBA)

- 55-60
- 60-65
- 65-70
- 70-75
- >75

Barreras acústicas

- Pantalla acústica
- Dique de tierra

Tipos de edificio

- Uso residencial
- Uso sanitario o docente
- Uso industrial o comercial

Elementos cartográficos

- Eje de la UME
- Viaductos
- Túneles
- Carreteras
- Otras vías
- FFCC
- Curva de nivel maestra
- Curva de nivel
- Hidrografía
- Límite de provincia
- Límite de municipio
- Otros elementos cartográficos

MINUTA

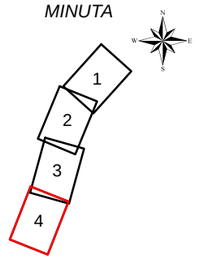

AUSUR Autopista del Sureste, Concesionaria Española de Autopistas, S.A.	MAPAS ESTRATÉGICOS DE RUIDO DE TRAMOS DE LA AUTOPISTA AP-7, ALICANTE-CARTAGENA, EN LA PROVINCIA DE ALICANTE Y REGIÓN DE MURCIA	EL INGENIERO DIRECTOR DEL ESTUDIO D. CARLOS JAVIER RODRÍGUEZ FERNÁNDEZ	CONSULTOR TMA TASVALOR MEDIO AMBIENTE	AUTOR DEL ESTUDIO D.GUILLERMO GARCIA DE POLAVIEJA	ESCALAS 1:25.000 0 125 250 500 m UNE A3 ORIGINALES	TITULO COMPLEMENTARIO COMUNIDAD AUTÓNOMA DE LA REGIÓN DE MURCIA	CLAVE	Nº PLANO 3.4 HOJA 4 DE 4	FECHA 25 - AGO - 2013 Nº DE PÁGINA	DESIGNACIÓN MAPA DE NIVELES SONOROS. LTARDE

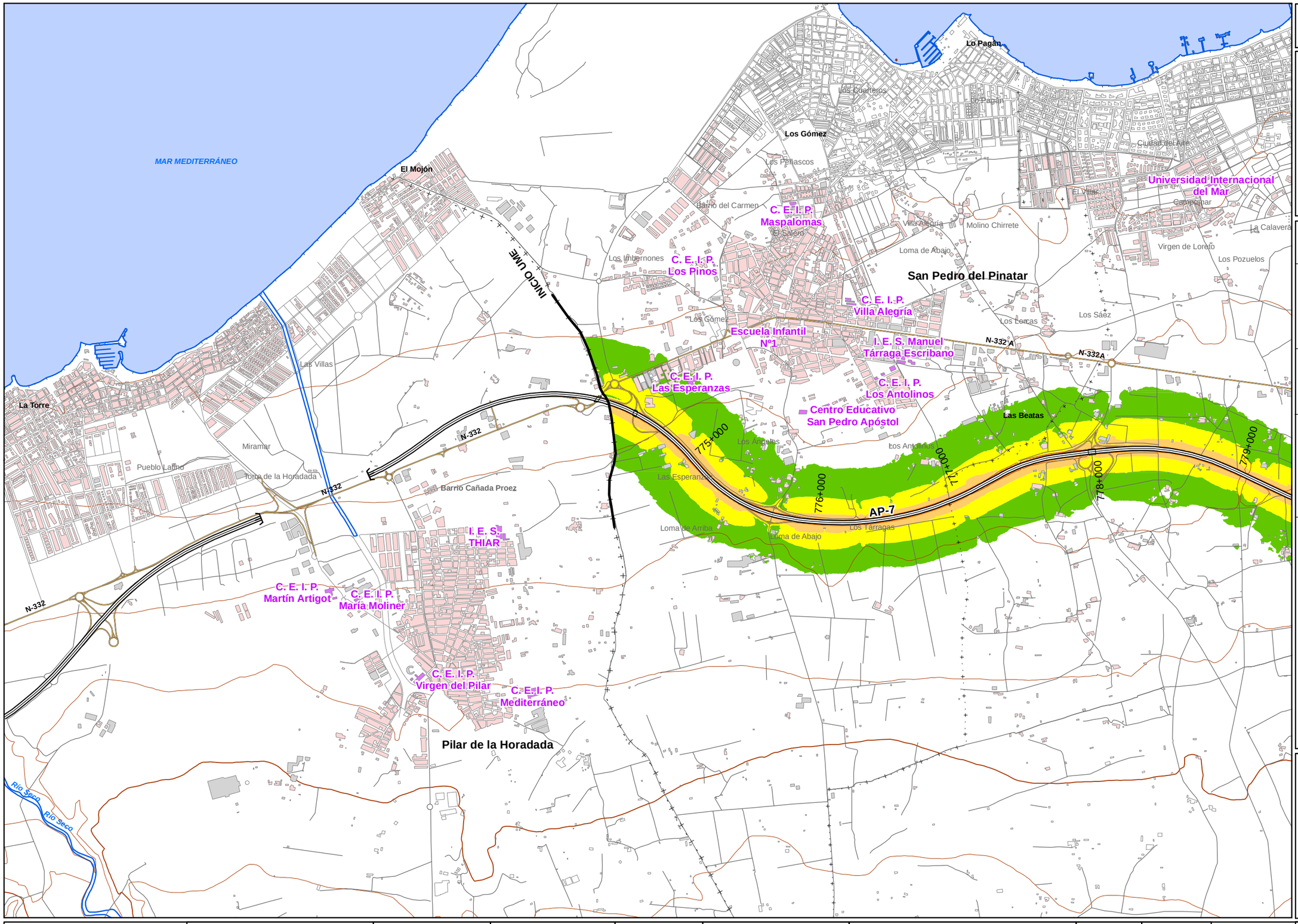

UNIDAD DE MAPA

AP-7
(P.K. 774+340 - P.K. 800+000)

LEYENDA TEMÁTICA

Nivel sonoro (dBA)

- 50-55
- 55-60
- 60-65
- 65-70
- >70

Barreras acústicas

- Pantalla acústica
- Dique de tierra

Tipos de edificio

- Uso residencial
- Uso sanitario o docente
- Uso industrial o comercial

Elementos cartográficos

- Eje de la UME
- Viaductos
- Túneles
- Carreteras
- Otras vías
- FFCC
- Curva de nivel maestra
- Curva de nivel
- Hidrografía
- Límite de provincia
- Límite de municipio
- Otros elementos cartográficos

MINUTA

1
2
3
4

AUSUR Autopista del Sureste, Concesionaria Española de Autopistas, S.A.	MAPAS ESTRATÉGICOS DE RUIDO DE TRAMOS DE LA AUTOPISTA AP-7, ALICANTE-CARTAGENA, EN LA PROVINCIA DE ALICANTE Y REGIÓN DE MURCIA	EL INGENIERO DIRECTOR DEL ESTUDIO D. CARLOS JAVIER RODRÍGUEZ FERNÁNDEZ	CONSULTOR TMA TASVALOR MEDIO AMBIENTE	AUTOR DEL ESTUDIO D.GUILLERMO GARCIA DE POLAVIEJA	ESCALAS 1:25.000 0 125 250 500 m UNE A3 ORIGINALES	TITULO COMPLEMENTARIO COMUNIDAD AUTÓNOMA DE LA REGIÓN DE MURCIA	CLAVE	Nº PLANO 3.2 HOJA 1 DE 4	FECHA 25 - AGO - 2013 Nº DE PÁGINA	DESIGNACIÓN MAPA DE NIVELES SONOROS. LNOCHE

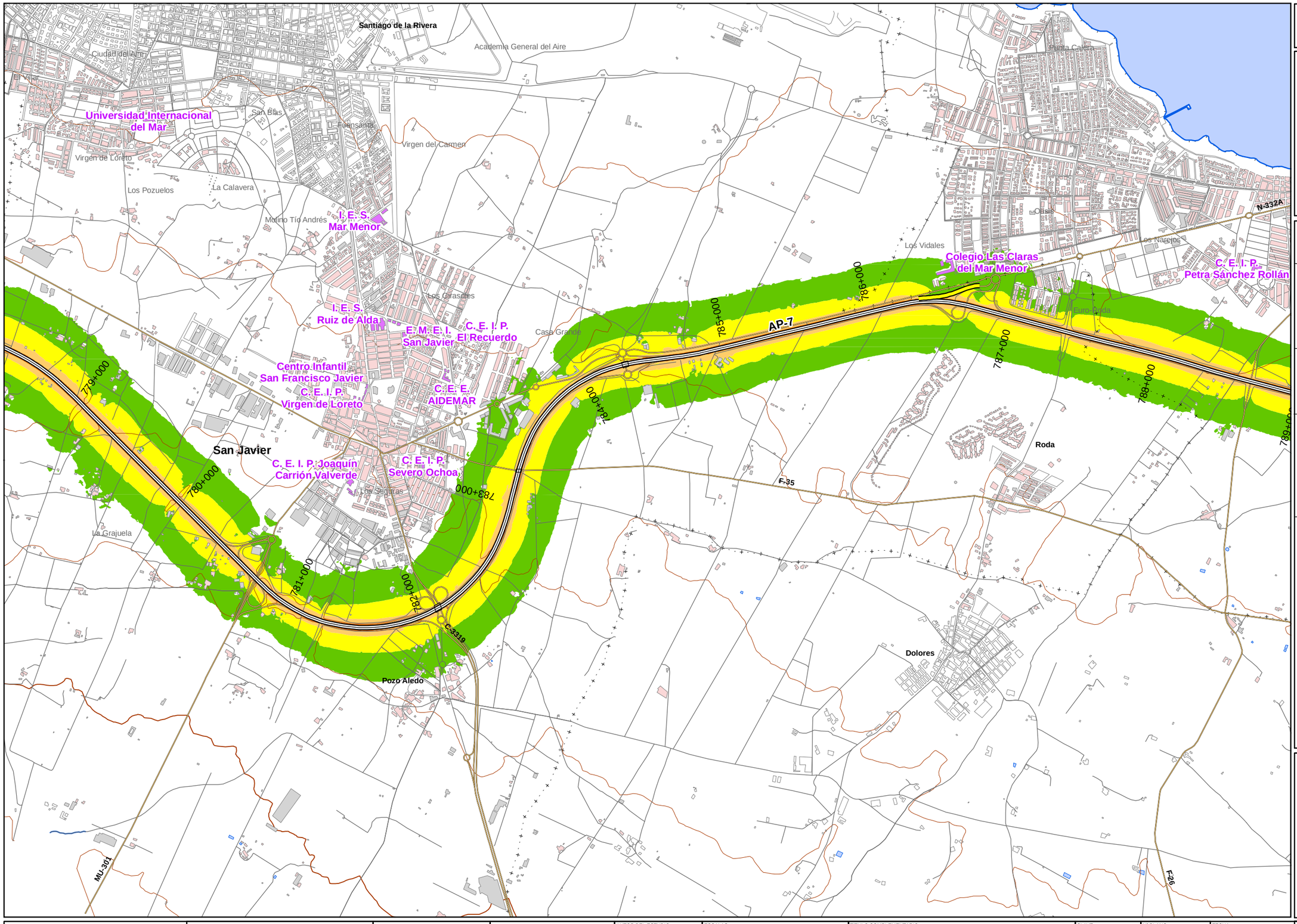

UNIDAD DE MAPA

AP-7
(P.K. 774+340 - P.K. 800+000)

LEYENDA TEMÁTICA

Nivel sonoro (dBA)

- 50-55
- 55-60
- 60-65
- 65-70
- >70

Barreras acústicas

- Pantalla acústica
- Dique de tierra

Tipos de edificio

- Uso residencial
- Uso sanitario o docente
- Uso industrial o comercial

Elementos cartográficos

- Eje de la UME
- Viaductos
- Túneles
- Carreteras
- Otras vías
- FFCC
- Curva de nivel maestra
- Curva de nivel
- Hidrografía
- Límite de provincia
- Límite de municipio
- Otros elementos cartográficos

MINUTA

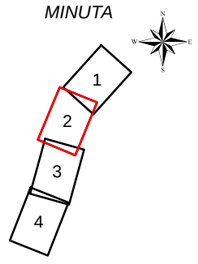

AUSUR Autopista del Sureste, Concesionaria Española de Autopistas, S.A.	MAPAS ESTRATÉGICOS DE RUIDO DE TRAMOS DE LA AUTOPISTA AP-7, ALICANTE-CARTAGENA, EN LA PROVINCIA DE ALICANTE Y REGIÓN DE MURCIA	EL INGENIERO DIRECTOR DEL ESTUDIO D. CARLOS JAVIER RODRÍGUEZ FERNÁNDEZ	CONSULTOR TMA TASVALOR MEDIO AMBIENTE	AUTOR DEL ESTUDIO D.GUILLERMO GARCIA DE POLAVIEJA	ESCALAS 1:25.000 0 125 250 500 m UNE A3 ORIGINALES	TITULO COMPLEMENTARIO COMUNIDAD AUTÓNOMA DE LA REGIÓN DE MURCIA	CLAVE	Nº PLANO 3.2 HOJA 2 DE 4	FECHA 25 - AGO - 2013 Nº DE PÁGINA	DESIGNACIÓN MAPA DE NIVELES SONOROS. LNOCHE

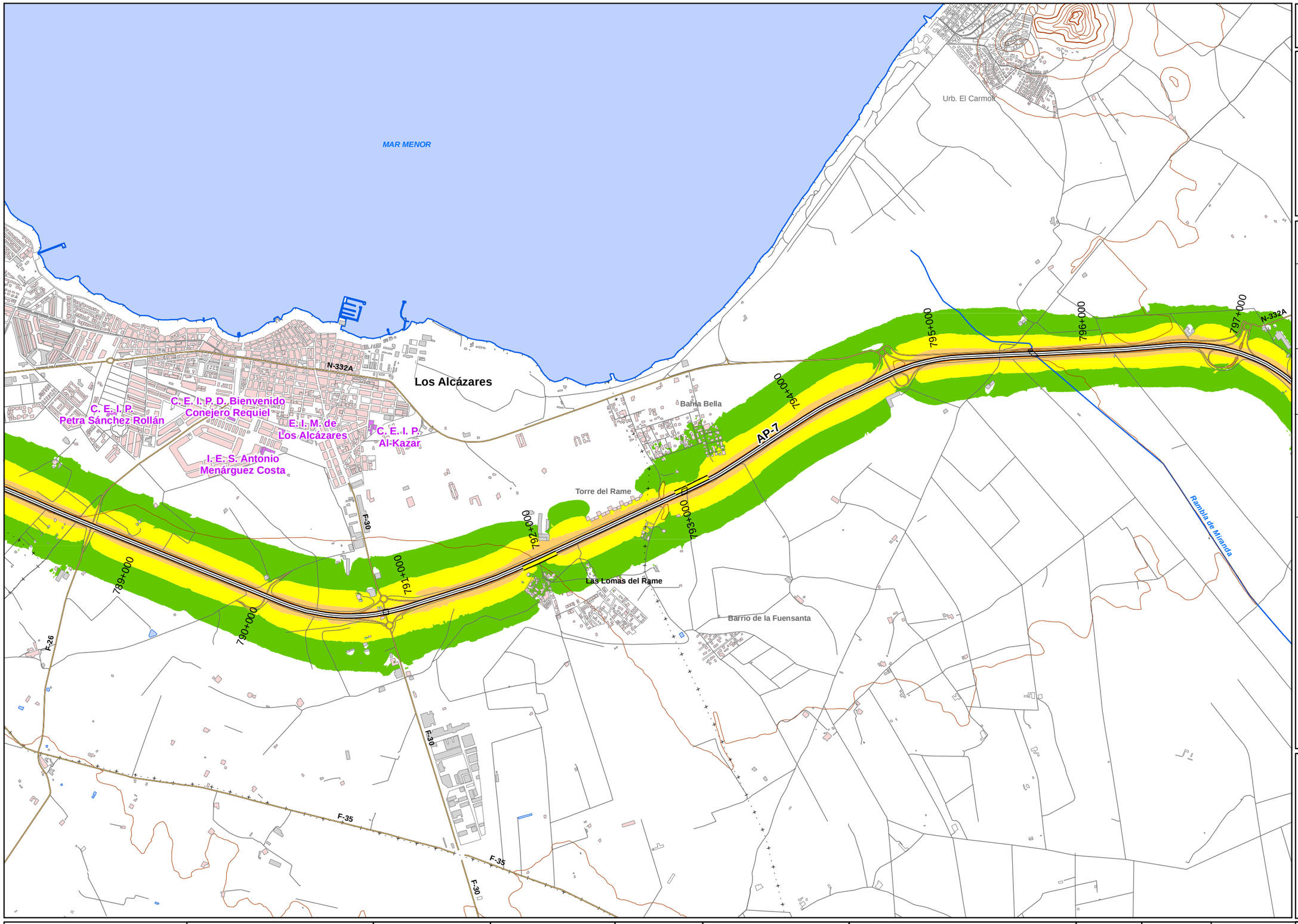

UNIDAD DE MAPA

AP-7
(P.K. 774+340 - P.K. 800+000)

LEYENDA TEMÁTICA

Nivel sonoro (dBA)

- 50-55
- 55-60
- 60-65
- 65-70
- >70

Barreras acústicas

- Pantalla acústica
- Dique de tierra

Tipos de edificio

- Uso residencial
- Uso sanitario o docente
- Uso industrial o comercial

Elementos cartográficos

- Eje de la UME
- Viaductos
- Túneles
- Carreteras
- Otras vías
- FFCC
- Curva de nivel maestra
- Curva de nivel
- Hidrografía
- Límite de provincia
- Límite de municipio
- Otros elementos cartográficos

MINUTA

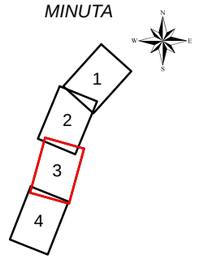

AUSUR Autopista del Sureste Concesionaria Española de Autopistas, S.A.	MAPAS ESTRATÉGICOS DE RUIDO DE TRAMOS DE LA AUTOPISTA AP-7, ALICANTE-CARTAGENA, EN LA PROVINCIA DE ALICANTE Y REGIÓN DE MURCIA	EL INGENIERO DIRECTOR DEL ESTUDIO D. CARLOS JAVIER RODRÍGUEZ FERNÁNDEZ	CONSULTOR TMA TASVALOR MEDIO AMBIENTE	AUTOR DEL ESTUDIO D.GUILLERMO GARCIA DE POLAVIEJA	ESCALAS 1:25.000 0 125 250 500 m UNE A3 ORIGINALES	TITULO COMPLEMENTARIO COMUNIDAD AUTÓNOMA DE LA REGIÓN DE MURCIA	CLAVE	Nº PLANO 3.2 HOJA 3 DE 4	FECHA 25 - AGO - 2013 Nº DE PÁGINA	DESIGNACIÓN MAPA DE NIVELES SONOROS. LNOCHE

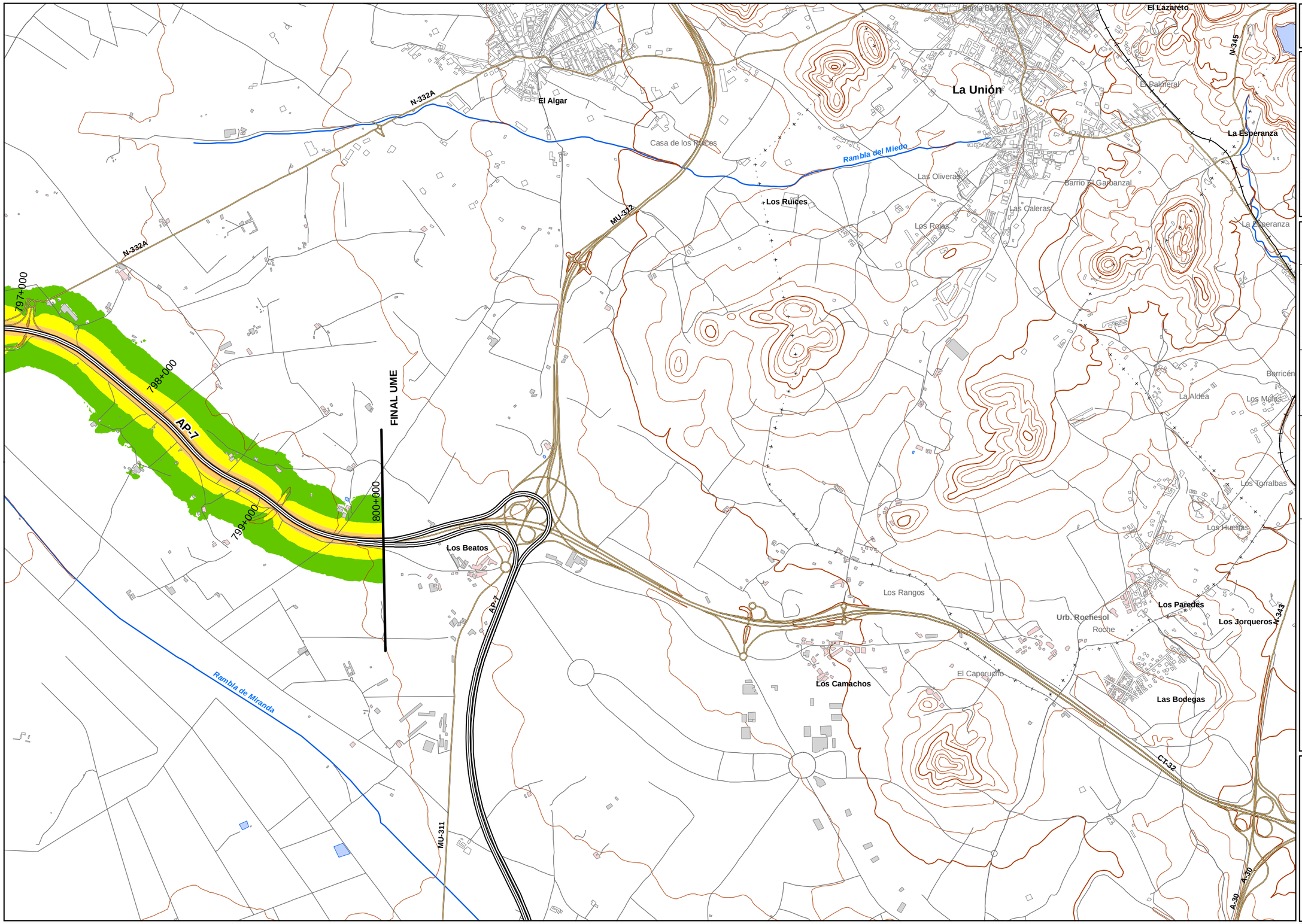

UNIDAD DE MAPA

AP-7
(P.K. 774+340 - P.K. 800+000)

LEYENDA TEMÁTICA

Nivel sonoro (dBA)

- 50-55
- 55-60
- 60-65
- 65-70
- >70

Barreras acústicas

- Pantalla acústica
- Dique de tierra

Tipos de edificio

- Uso residencial
- Uso sanitario o docente
- Uso industrial o comercial

Elementos cartográficos

- Eje de la UME
- Viaductos
- Túneles
- Carreteras
- Otras vías
- FFCC
- Curva de nivel maestra
- Curva de nivel
- Hidrografía
- Límite de provincia
- Límite de municipio
- Otros elementos cartográficos

MINUTA

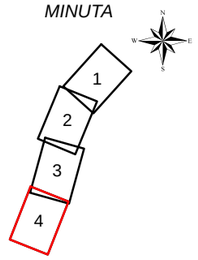

AUSUR Autopista del Sureste, Concesionaria Española de Autopistas, S.A.	MAPAS ESTRATÉGICOS DE RUIDO DE TRAMOS DE LA AUTOPISTA AP-7, ALICANTE-CARTAGENA, EN LA PROVINCIA DE ALICANTE Y REGIÓN DE MURCIA	EL INGENIERO DIRECTOR DEL ESTUDIO D. CARLOS JAVIER RODRÍGUEZ FERNÁNDEZ	CONSULTOR TMA TASVALOR MEDIO AMBIENTE	AUTOR DEL ESTUDIO D.GUILLERMO GARCIA DE POLAVIEJA	ESCALAS 1:25.000 0 125 250 500 m UNE A3 ORIGINALES	TITULO COMPLEMENTARIO COMUNIDAD AUTÓNOMA DE LA REGIÓN DE MURCIA	CLAVE	Nº PLANO 3.2 HOJA 4 DE 4	FECHA 25 - AGO - 2013 Nº DE PÁGINA	DESIGNACIÓN MAPA DE NIVELES SONOROS. LNOCHE

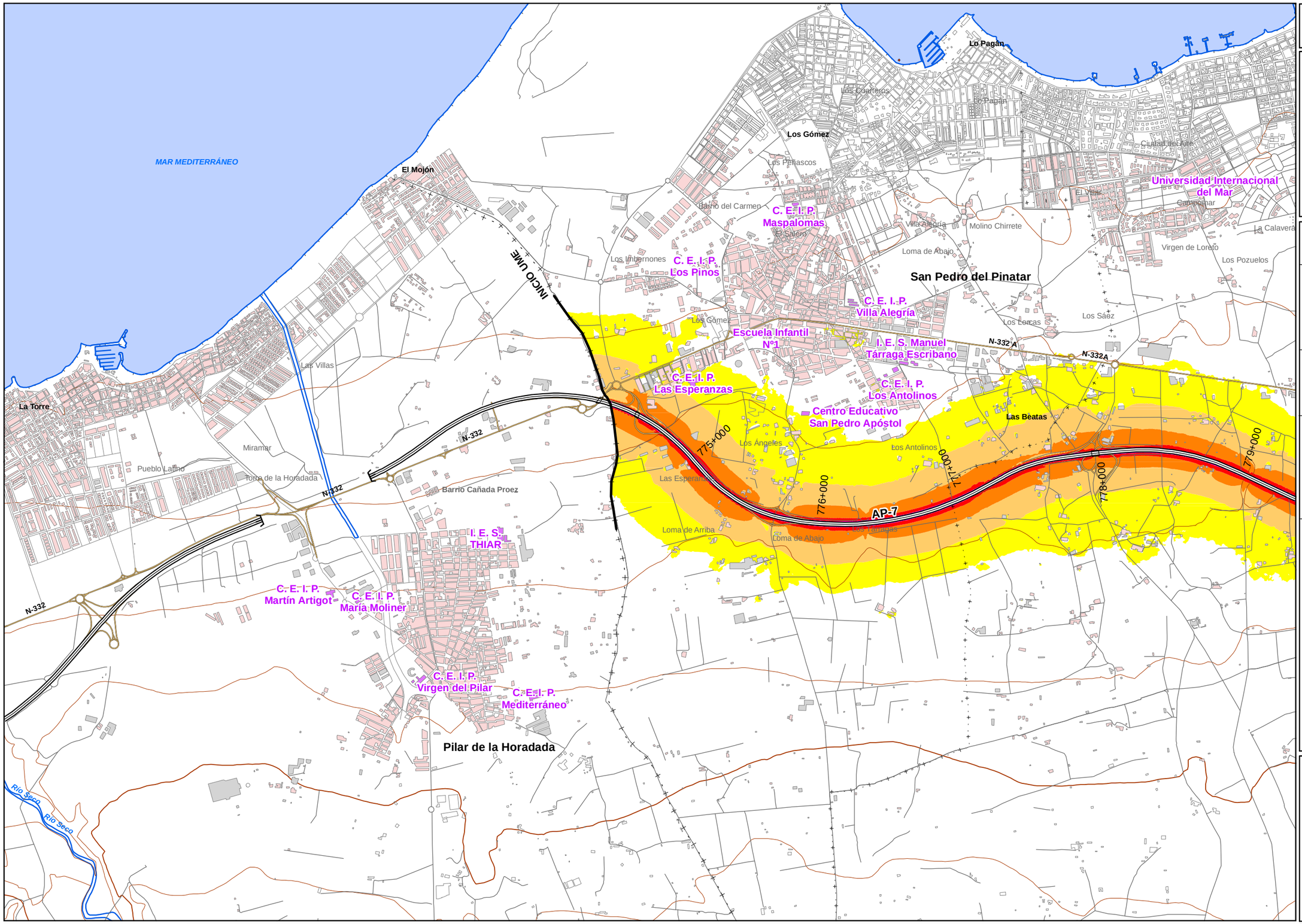

UNIDAD DE MAPA

AP-7
(P.K. 774+340 - P.K. 800+000)

LEYENDA TEMÁTICA

Nivel sonoro (dB)

- 55-60
- 60-65
- 65-70
- 70-75
- >75

Barreras acústicas

- Pantalla acústica
- Dique de tierra

Tipos de edificio

- Uso residencial
- Uso sanitario o docente
- Uso industrial o comercial

Elementos cartográficos

- Eje de la UME
- Viaductos
- Túneles
- Carreteras
- Otras vías
- FFCC
- Curva de nivel maestra
- Curva de nivel
- Hidrografía
- Límite de provincia
- Límite de municipio
- Otros elementos cartográficos

MINUTA

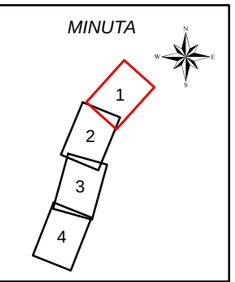

AUSUR Autopista del Sureste, Concesionaria Española de Autopistas, S.A.	MAPAS ESTRATÉGICOS DE RUIDO DE TRAMOS DE LA AUTOPISTA AP-7, ALICANTE-CARTAGENA, EN LA PROVINCIA DE ALICANTE Y REGIÓN DE MURCIA	EL INGENIERO DIRECTOR DEL ESTUDIO: D. CARLOS JAVIER RODRÍGUEZ FERNÁNDEZ	CONSULTOR: TMA TASVALOR MEDIO AMBIENTE	AUTOR DEL ESTUDIO: D.GUILLERMO GARCIA DE POLAVIEJA	ESCALAS: 1:25.000 (0 125 250 500 m) UNE A3 ORIGINALES	TITULO COMPLEMENTARIO: COMUNIDAD AUTÓNOMA DE LA REGIÓN DE MURCIA	CLAVE	Nº PLANO: 3.1 HOJA 1 DE 4	FECHA: 25 - AGO - 2013 Nº DE PÁGINA	DESIGNACIÓN: MAPA DE NIVELES SONOROS. LDEN

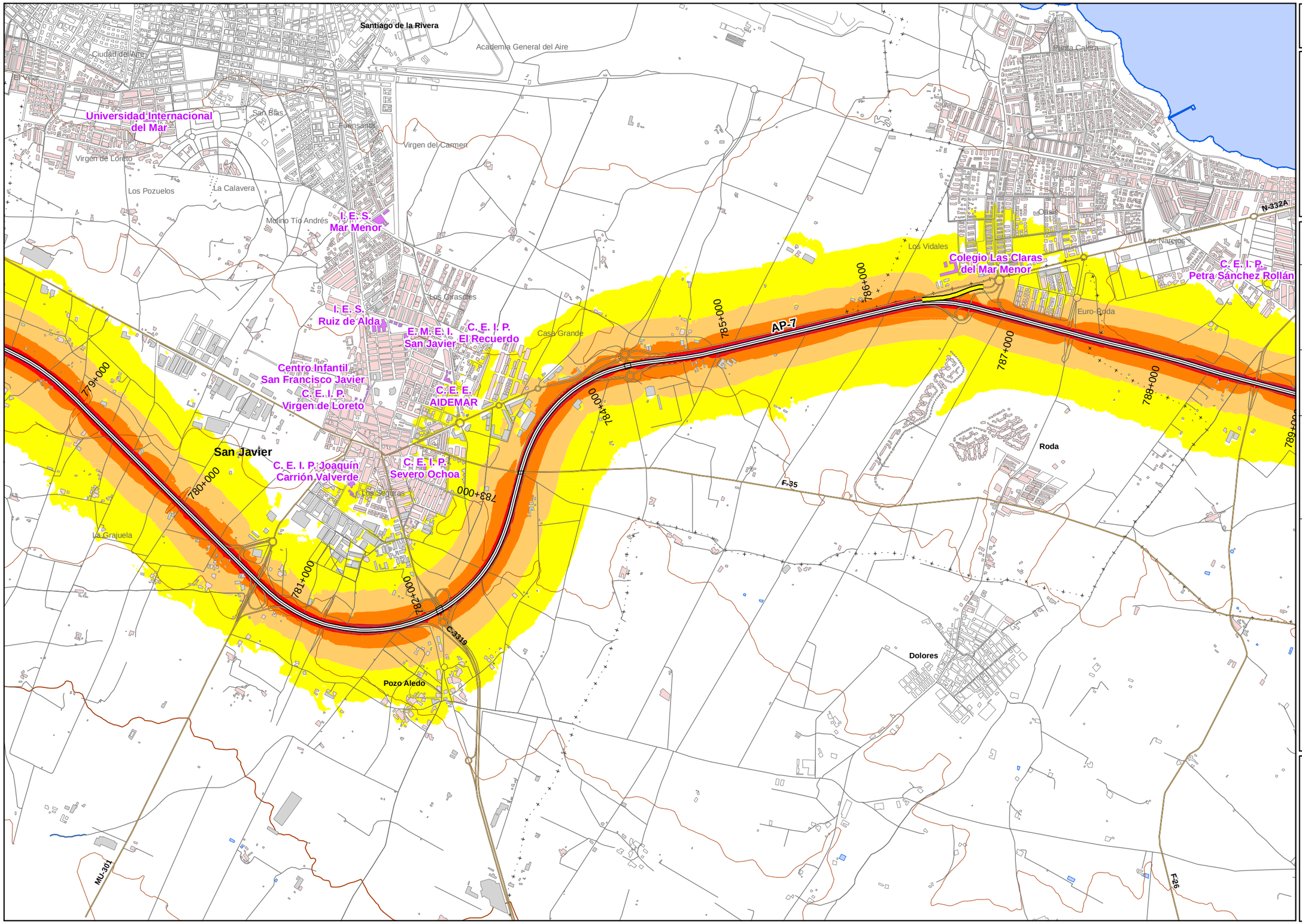

UNIDAD DE MAPA

AP-7
(P.K. 774+340 - P.K. 800+000)

LEYENDA TEMÁTICA

Nivel sonoro (dB)

- 55-60
- 60-65
- 65-70
- 70-75
- >75

Barreras acústicas

- Pantalla acústica
- Dique de tierra

Tipos de edificio

- Uso residencial
- Uso sanitario o docente
- Uso industrial o comercial

Elementos cartográficos

- Eje de la UME
- Viaductos
- Túneles
- Carreteras
- Otras vías
- FFCC
- Curva de nivel maestra
- Curva de nivel
- Hidrografía
- Límite de provincia
- Límite de municipio
- Otros elementos cartográficos

MINUTA

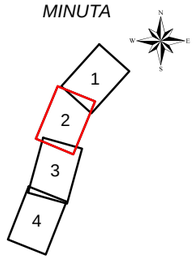

AUSUR Autopista del Sureste
Concesionaria Española de Autopistas, S.A.

MAPAS ESTRATÉGICOS DE RUIDO DE TRAMOS DE LA AUTOPISTA AP-7, ALICANTE-CARTAGENA, EN LA PROVINCIA DE ALICANTE Y REGIÓN DE MURCIA

EL INGENIERO DIRECTOR DEL ESTUDIO: D. CARLOS JAVIER RODRÍGUEZ FERNÁNDEZ

CONSULTOR: TMA TASVALOR MEDIO AMBIENTE

AUTOR DEL ESTUDIO: D.GUILLERMO GARCIA DE POLAVIEJA

ESCALAS: 1:25.000 (0 125 250 500 m) UNE A3 ORIGINALES

TITULO COMPLEMENTARIO: COMUNIDAD AUTÓNOMA DE LA REGIÓN DE MURCIA

CLAVE

Nº PLANO: 3.1 — HOJA 2 DE 4

FECHA: 25 - AGO - 2013

Nº DE PÁGINA

DESIGNACIÓN: MAPA DE NIVELES SONOROS. LDEN

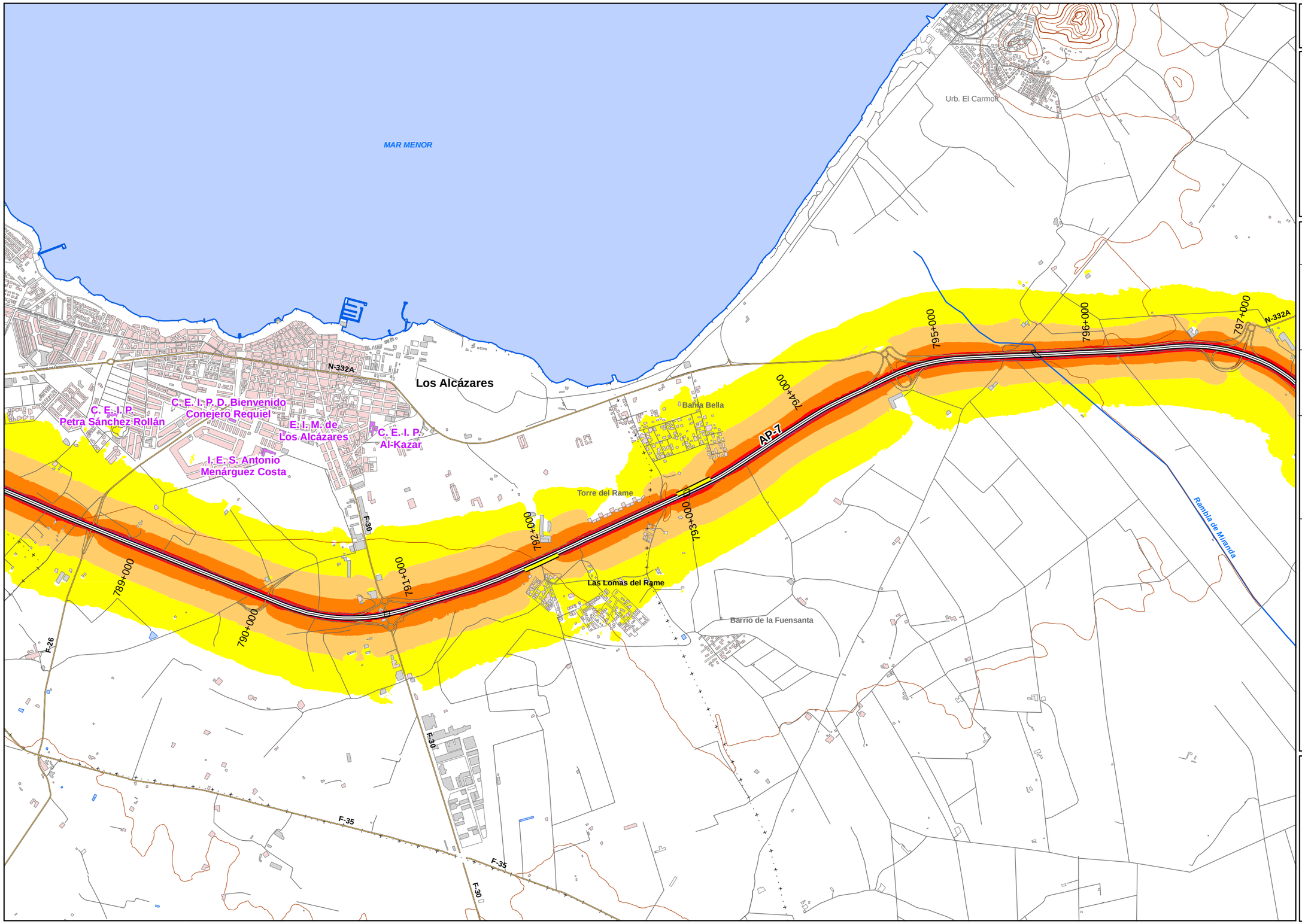

UNIDAD DE MAPA

AP-7
(P.K. 774+340 - P.K. 800+000)

LEYENDA TEMÁTICA

Nivel sonoro (dB)

- 55-60
- 60-65
- 65-70
- 70-75
- >75

Barreras acústicas

- Pantalla acústica
- Dique de tierra

Tipos de edificio

- Uso residencial
- Uso sanitario o docente
- Uso industrial o comercial

Elementos cartográficos

- Eje de la UME
- Viaductos
- Túneles
- Carreteras
- Otras vías
- FFCC
- Curva de nivel maestra
- Curva de nivel
- Hidrografía
- Límite de provincia
- Límite de municipio
- Otros elementos cartográficos

MINUTA

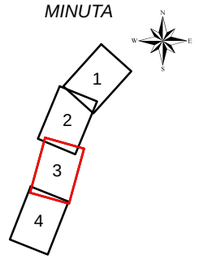

AUSUR Autopista del Sureste, Concesionaria Española de Autopistas, S.A.	MAPAS ESTRATÉGICOS DE RUIDO DE TRAMOS DE LA AUTOPISTA AP-7, ALICANTE-CARTAGENA, EN LA PROVINCIA DE ALICANTE Y REGIÓN DE MURCIA	EL INGENIERO DIRECTOR DEL ESTUDIO D. CARLOS JAVIER RODRÍGUEZ FERNÁNDEZ	CONSULTOR TMA TASVALOR MEDIO AMBIENTE	AUTOR DEL ESTUDIO D.GUILLERMO GARCIA DE POLAVIEJA	ESCALAS 1:25.000 0 125 250 500 m UNE A3 ORIGINALES	TITULO COMPLEMENTARIO COMUNIDAD AUTÓNOMA DE LA REGIÓN DE MURCIA	CLAVE	Nº PLANO 3.1 HOJA 3 DE 4	FECHA 25 - AGO - 2013 Nº DE PÁGINA	DESIGNACIÓN MAPA DE NIVELES SONOROS. LDEN

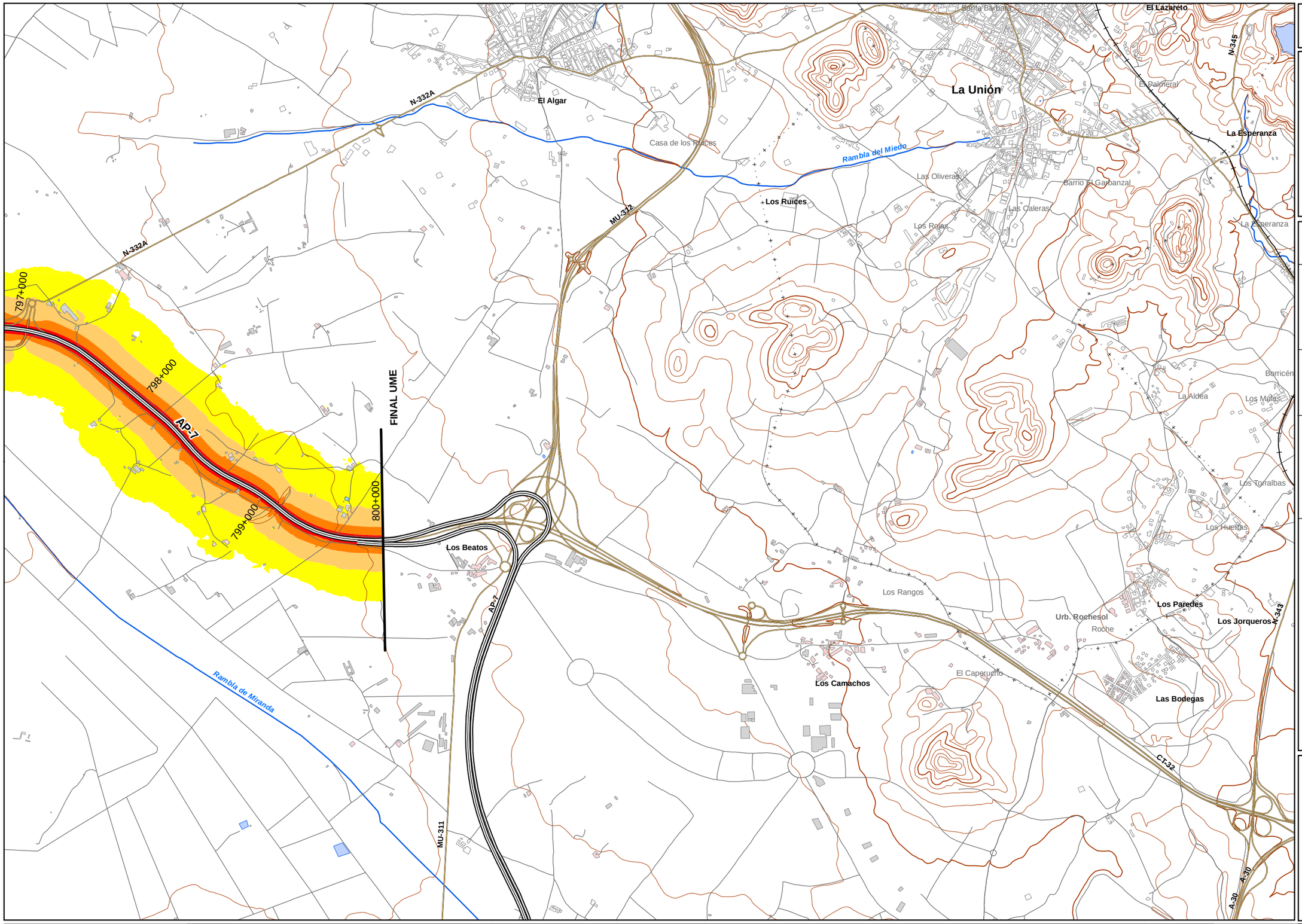

UNIDAD DE MAPA

AP-7
(P.K. 774+340 - P.K. 800+000)

LEYENDA TEMÁTICA

Nivel sonoro (dB)

- 55-60
- 60-65
- 65-70
- 70-75
- >75

Barreras acústicas

- Pantalla acústica
- Dique de tierra

Tipos de edificio

- Uso residencial
- Uso sanitario o docente
- Uso industrial o comercial

Elementos cartográficos

- Eje de la UME
- Viaductos
- Túneles
- Carreteras
- Otras vías
- FFCC
- Curva de nivel maestra
- Curva de nivel
- Hidrografía
- Límite de provincia
- Límite de municipio
- Otros elementos cartográficos

MINUTA

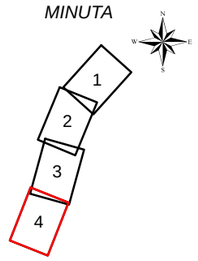

AUSUR Autopista del Sureste, Concesionaria Española de Autopistas, S.A.	MAPAS ESTRATÉGICOS DE RUIDO DE TRAMOS DE LA AUTOPISTA AP-7, ALICANTE-CARTAGENA, EN LA PROVINCIA DE ALICANTE Y REGIÓN DE MURCIA	EL INGENIERO DIRECTOR DEL ESTUDIO D. CARLOS JAVIER RODRÍGUEZ FERNÁNDEZ	CONSULTOR TMA TASVALOR MEDIO AMBIENTE	AUTOR DEL ESTUDIO D.GUILLERMO GARCIA DE POLAVIEJA	ESCALAS 1:25.000 0 125 250 500 m UNE A3 ORIGINALES	TITULO COMPLEMENTARIO COMUNIDAD AUTÓNOMA DE LA REGIÓN DE MURCIA	CLAVE	Nº PLANO 3.1 HOJA 4 DE 4	FECHA 25 - AGO - 2013 Nº DE PÁGINA	DESIGNACIÓN MAPA DE NIVELES SONOROS. LDEN

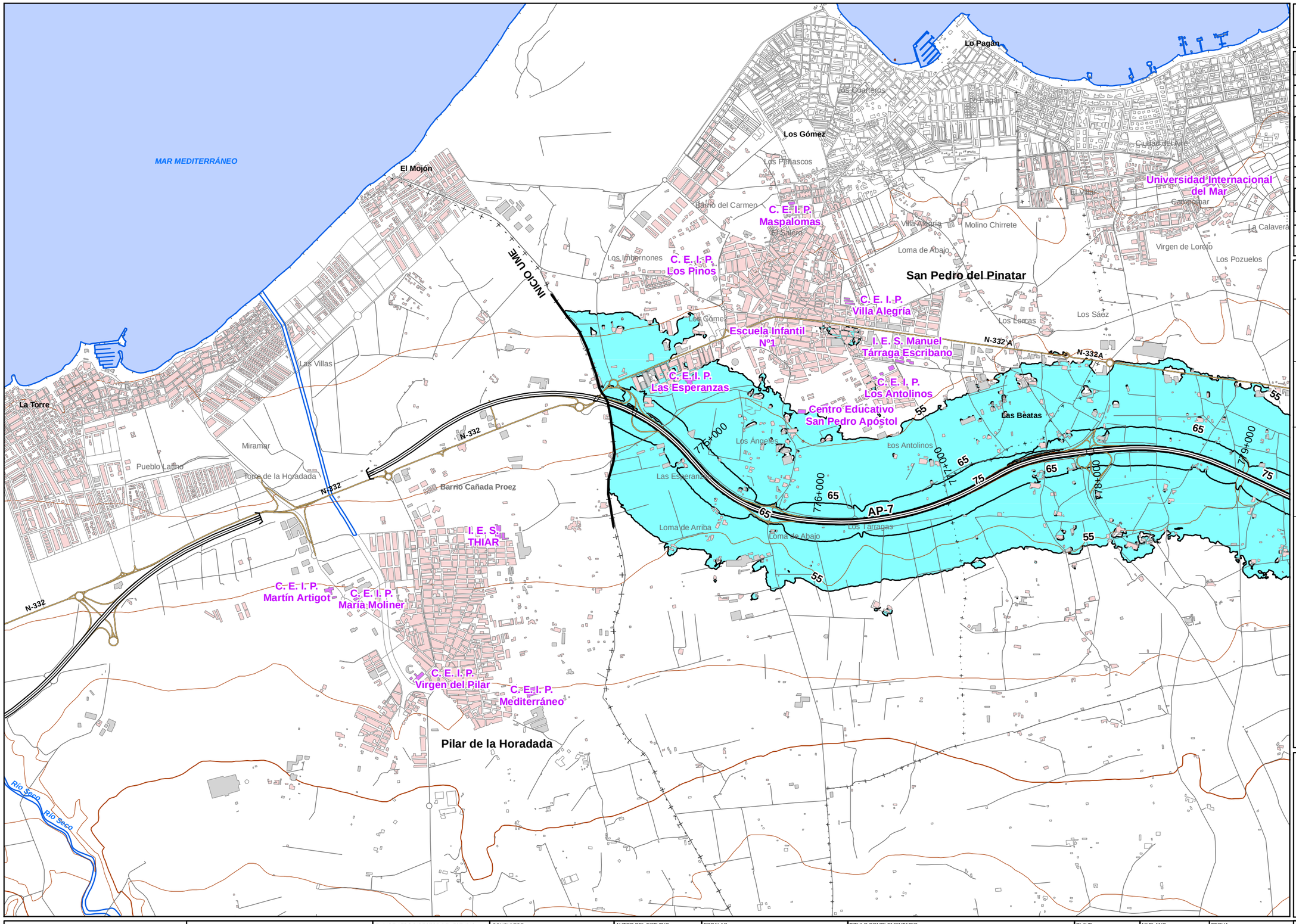

UNIDAD DE MAPA

AP-7
(P.K. 774+340 - P.K. 800+000)

Superficies afectadas

Lden	Superficie (km²)
>55 dB	25,2
>65 dB	5,3
>75 dB	0,9

Población expuesta (centenas)

Lden	Nº personas	Viviendas
>55 dB	28	12
>65 dB	0	0
>75 dB	0	0

Hospitales y colegios expuestos

Lden	Nº hospitales	Nº colegios
>55 dB	0	6
>65 dB	0	0
>75 dB	0	0

LEYENDA TEMÁTICA

Zona de afección

- Zona de afección
- Isófonas de 55, 65 y 75 dB

Barreras acústicas

- Pantalla acústica
- Dique de tierra

Tipos de edificio

- Uso residencial
- Uso sanitario o docente
- Uso industrial o comercial

Elementos cartográficos

- Eje de la UME
- Viaductos
- Túneles
- Carreteras
- Otras vías
- FFCC
- Curva de nivel maestra
- Curva de nivel
- Hidrografía
- Límite de provincia
- Límite de municipio
- Otros elementos cartográficos

MINUTA

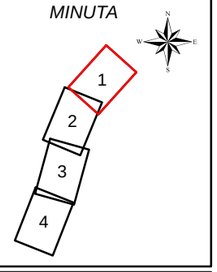

AUSUR Autopista del Sureste
Concesionaria Española de Autopistas, S.A.

MAPAS ESTRATÉGICOS DE RUIDO DE TRAMOS DE LA AUTOPISTA AP-7, ALICANTE-CARTAGENA, EN LA PROVINCIA DE ALICANTE Y REGIÓN DE MURCIA

EL INGENIERO DIRECTOR DEL ESTUDIO: D. CARLOS JAVIER RODRÍGUEZ FERNÁNDEZ

CONSULTOR: TMA TASVALOR MEDIO AMBIENTE

AUTOR DEL ESTUDIO: D.GUILLERMO GARCIA DE POLAVIEJA

ESCALAS: 1:25.000 (0 125 250 500 m) UNE A3 ORIGINALES

TITULO COMPLEMENTARIO: COMUNIDAD AUTÓNOMA DE LA REGIÓN DE MURCIA

CLAVE:

Nº PLANO: 3.5 — HOJA 1 DE 4

FECHA: 25 - AGO - 2013

Nº DE PÁGINA:

DESIGNACIÓN: MAPA DE ZONA DE AFECCIÓN

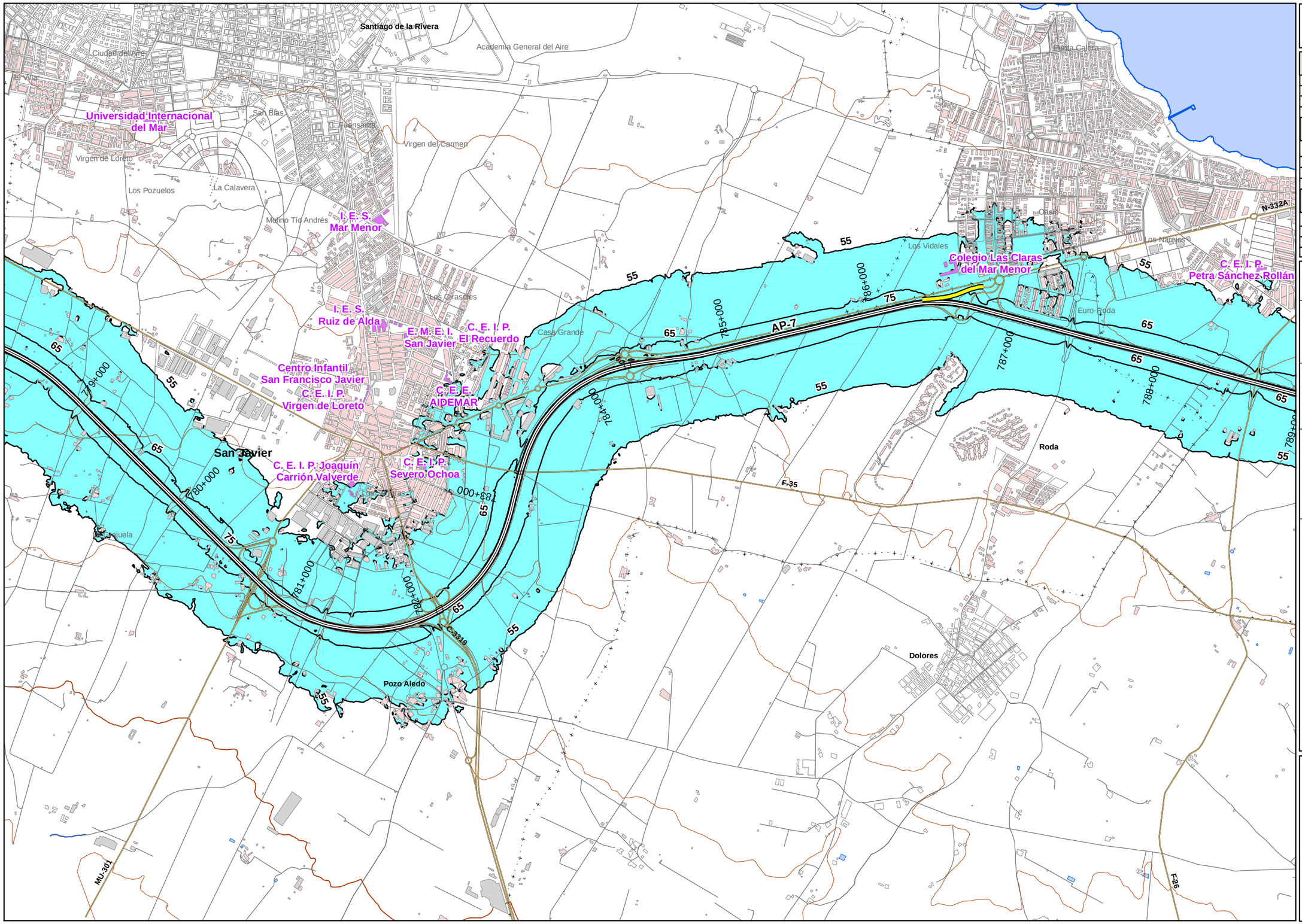

UNIDAD DE MAPA

AP-7
(P.K. 774+340 - P.K. 800+000)

Superficies afectadas

Lden	Superficie (km²)
>55 dB	25,2
>65 dB	5,3
>75 dB	0,9

Población expuesta (centenas)

Lden	Nº personas	Viviendas
>55 dB	28	12
>65 dB	0	0
>75 dB	0	0

Hospitales y colegios expuestos

Lden	Nº hospitales	Nº colegios
>55 dB	0	6
>65 dB	0	0
>75 dB	0	0

LEYENDA TEMÁTICA

Zona de afección

- Zona de afección
- Isófonas de 55, 65 y 75 dB

Barreras acústicas

- Pantalla acústica
- Dique de tierra

Tipos de edificio

- Uso residencial
- Uso sanitario o docente
- Uso industrial o comercial

Elementos cartográficos

- Eje de la UME
- Viaductos
- Túneles
- Carreteras
- Otras vías
- FFCC
- Curva de nivel maestra
- Curva de nivel
- Hidrografía
- Límite de provincia
- Límite de municipio
- Otros elementos cartográficos

MINUTA

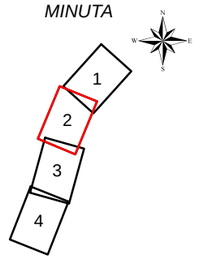

AUSUR Autopista del Sureste
Concesionaria Española de Autopistas, S.A.

MAPAS ESTRATÉGICOS DE RUIDO DE TRAMOS DE LA AUTOPISTA AP-7, ALICANTE-CARTAGENA, EN LA PROVINCIA DE ALICANTE Y REGIÓN DE MURCIA

EL INGENIERO DIRECTOR DEL ESTUDIO: D. CARLOS JAVIER RODRÍGUEZ FERNÁNDEZ

CONSULTOR: TMA TASVALOR MEDIO AMBIENTE

AUTOR DEL ESTUDIO: D.GUILLERMO GARCIA DE POLAVIEJA

ESCALAS: 1:25.000 (0 125 250 500 m) UNE A3 ORIGINALES

TITULO COMPLEMENTARIO: COMUNIDAD AUTÓNOMA DE LA REGIÓN DE MURCIA

CLAVE

Nº PLANO: 3.5 — HOJA 2 DE 4

FECHA: 25 - AGO - 2013

Nº DE PÁGINA

DESIGNACIÓN: MAPA DE ZONA DE AFECCIÓN

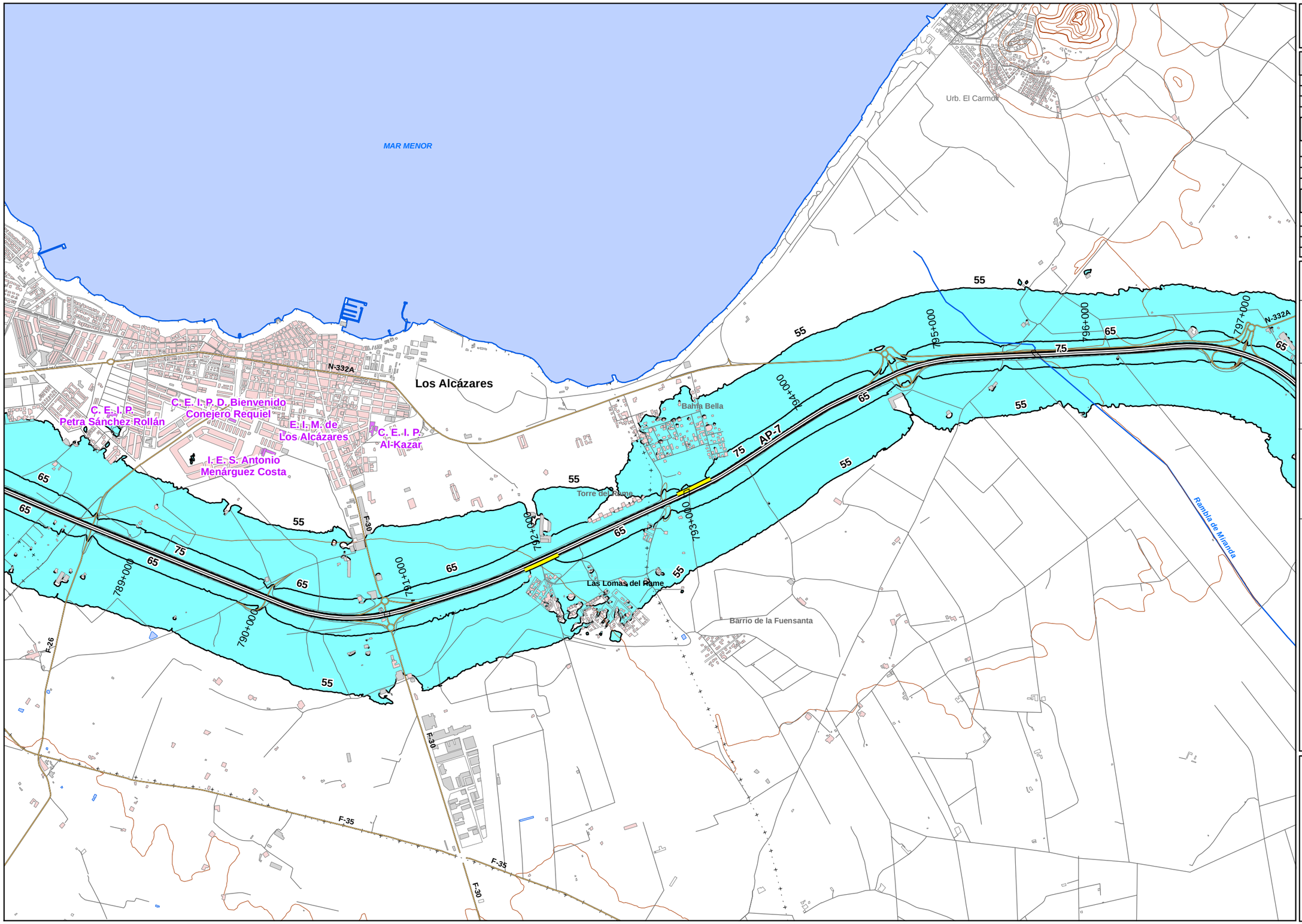

UNIDAD DE MAPA

AP-7
(P.K. 774+340 - P.K. 800+000)

Superficies afectadas

Lden	Superficie (km²)
>55 dB	25,2
>65 dB	5,3
>75 dB	0,9

Población expuesta (centenas)

Lden	Nº personas	Viviendas
>55 dB	28	12
>65 dB	0	0
>75 dB	0	0

Hospitales y colegios expuestos

Lden	Nº hospitales	Nº colegios
>55 dB	0	6
>65 dB	0	0
>75 dB	0	0

LEYENDA TEMÁTICA

Zona de afección

- Zona de afección
- Isófonas de 55, 65 y 75 dB

Barreras acústicas

- Pantalla acústica
- Dique de tierra

Tipos de edificio

- Uso residencial
- Uso sanitario o docente
- Uso industrial o comercial

Elementos cartográficos

- Eje de la UME
- Viaductos
- Túneles
- Carreteras
- Otras vías
- FFCC
- Curva de nivel maestra
- Curva de nivel
- Hidrografía
- Límite de provincia
- Límite de municipio
- Otros elementos cartográficos

MINUTA

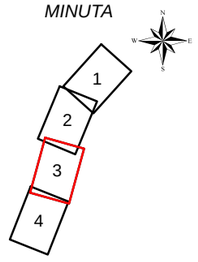

AUSUR Autopista del Sureste
Concesionaria Española de Autopistas, S.A.

MAPAS ESTRATÉGICOS DE RUIDO DE TRAMOS DE LA AUTOPISTA AP-7, ALICANTE-CARTAGENA, EN LA PROVINCIA DE ALICANTE Y REGIÓN DE MURCIA

EL INGENIERO DIRECTOR DEL ESTUDIO: D. CARLOS JAVIER RODRÍGUEZ FERNÁNDEZ

CONSULTOR: TMA TASVALOR MEDIO AMBIENTE

AUTOR DEL ESTUDIO: D.GUILLERMO GARCIA DE POLAVIEJA

ESCALAS: 1:25.000 (0 125 250 500 m) UNE A3 ORIGINALES

TITULO COMPLEMENTARIO: COMUNIDAD AUTÓNOMA DE LA REGIÓN DE MURCIA

CLAVE

Nº PLANO: 3.5 — HOJA 3 DE 4

FECHA: 25 - AGO - 2013

Nº DE PÁGINA

DESIGNACIÓN: MAPA DE ZONA DE AFECCIÓN

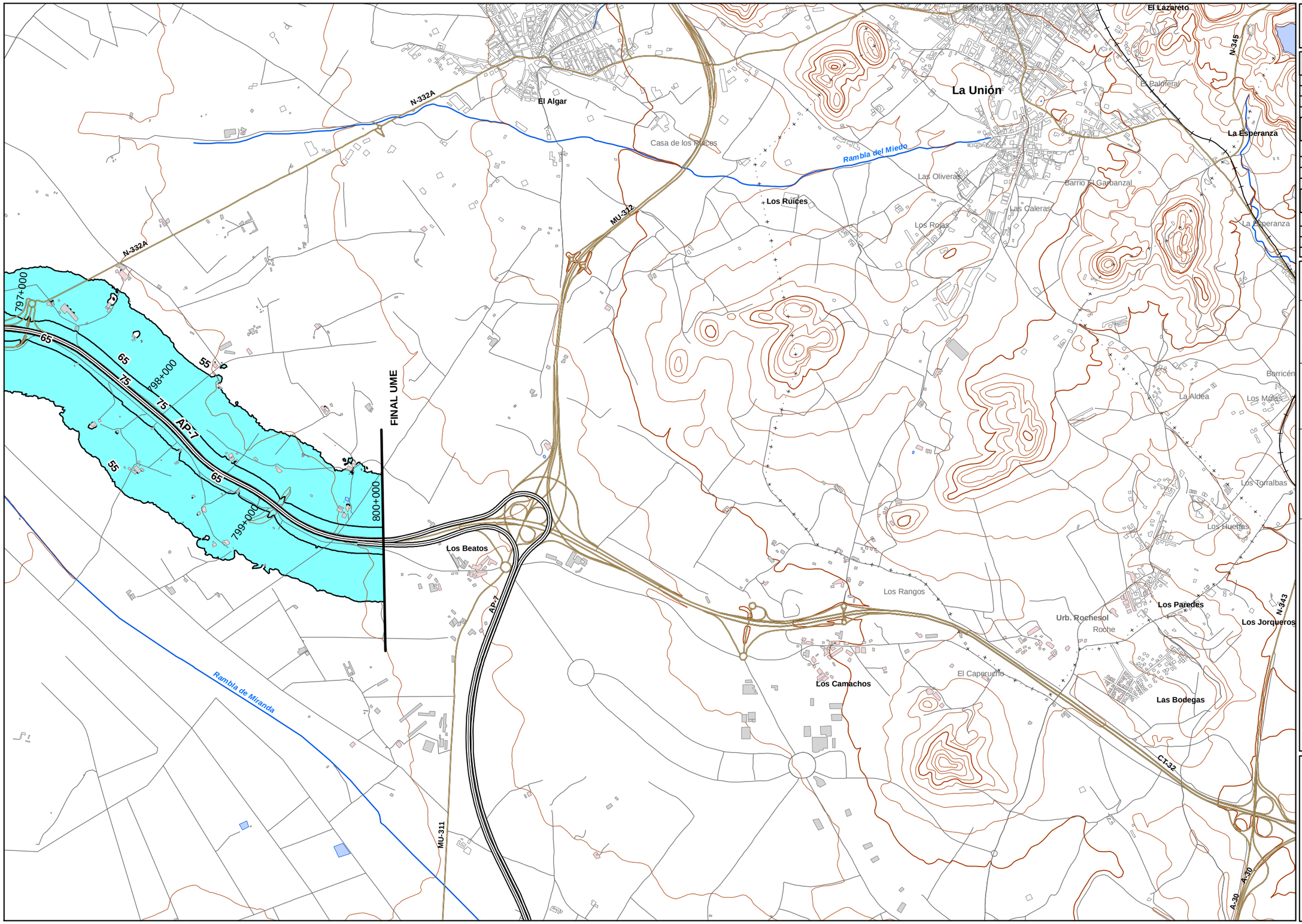

UNIDAD DE MAPA

AP-7
(P.K. 774+340 - P.K. 800+000)

Superficies afectadas

Lden	Superficie (km²)
>55 dB	25,2
>65 dB	5,3
>75 dB	0,9

Población expuesta (centenas)

Lden	Nº personas	Viviendas
>55 dB	28	12
>65 dB	0	0
>75 dB	0	0

Hospitales y colegios expuestos

Lden	Nº hospitales	Nº colegios
>55 dB	0	6
>65 dB	0	0
>75 dB	0	0

LEYENDA TEMÁTICA

Zona de afección

- Zona de afección
- Isófonas de 55, 65 y 75 dB

Barreras acústicas

- Pantalla acústica
- Dique de tierra

Tipos de edificio

- Uso residencial
- Uso sanitario o docente
- Uso industrial o comercial

Elementos cartográficos

- Eje de la UME
- Viaductos
- Túneles
- Carreteras
- Otras vías
- FFCC
- Curva de nivel maestra
- Curva de nivel
- Hidrografía
- Límite de provincia
- Límite de municipio
- Otros elementos cartográficos

MINUTA

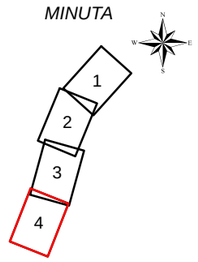

AUSUR Autopista del Sureste, Concesionaria Española de Autopistas, S.A.	MAPAS ESTRATÉGICOS DE RUIDO DE TRAMOS DE LA AUTOPISTA AP-7, ALICANTE-CARTAGENA, EN LA PROVINCIA DE ALICANTE Y REGIÓN DE MURCIA	EL INGENIERO DIRECTOR DEL ESTUDIO D. CARLOS JAVIER RODRÍGUEZ FERNÁNDEZ	CONSULTOR TMA TASVALOR MEDIO AMBIENTE	AUTOR DEL ESTUDIO D.GUILLERMO GARCIA DE POLAVIEJA	ESCALAS 1:25.000 0 125 250 500 m UNE A3 ORIGINALES	TITULO COMPLEMENTARIO COMUNIDAD AUTÓNOMA DE LA REGIÓN DE MURCIA	CLAVE	Nº PLANO 3.5 HOJA 4 DE 4	FECHA 25 - AGO - 2013 Nº DE PÁGINA

DESIGNACIÓN
MAPA DE ZONA DE AFECCIÓN