

UNIDAD DE MAPA
8 B-22
(P.K. 0+000 - P.K. 3+160)

LEYENDA TEMÁTICA
Nivel sonoro (dB(A))

55-59	70-74
60-64	> 75
65-69	

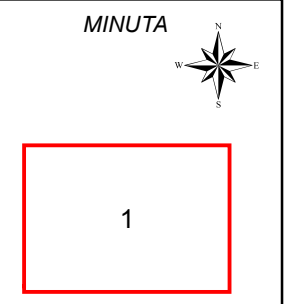
Barreras acústicas

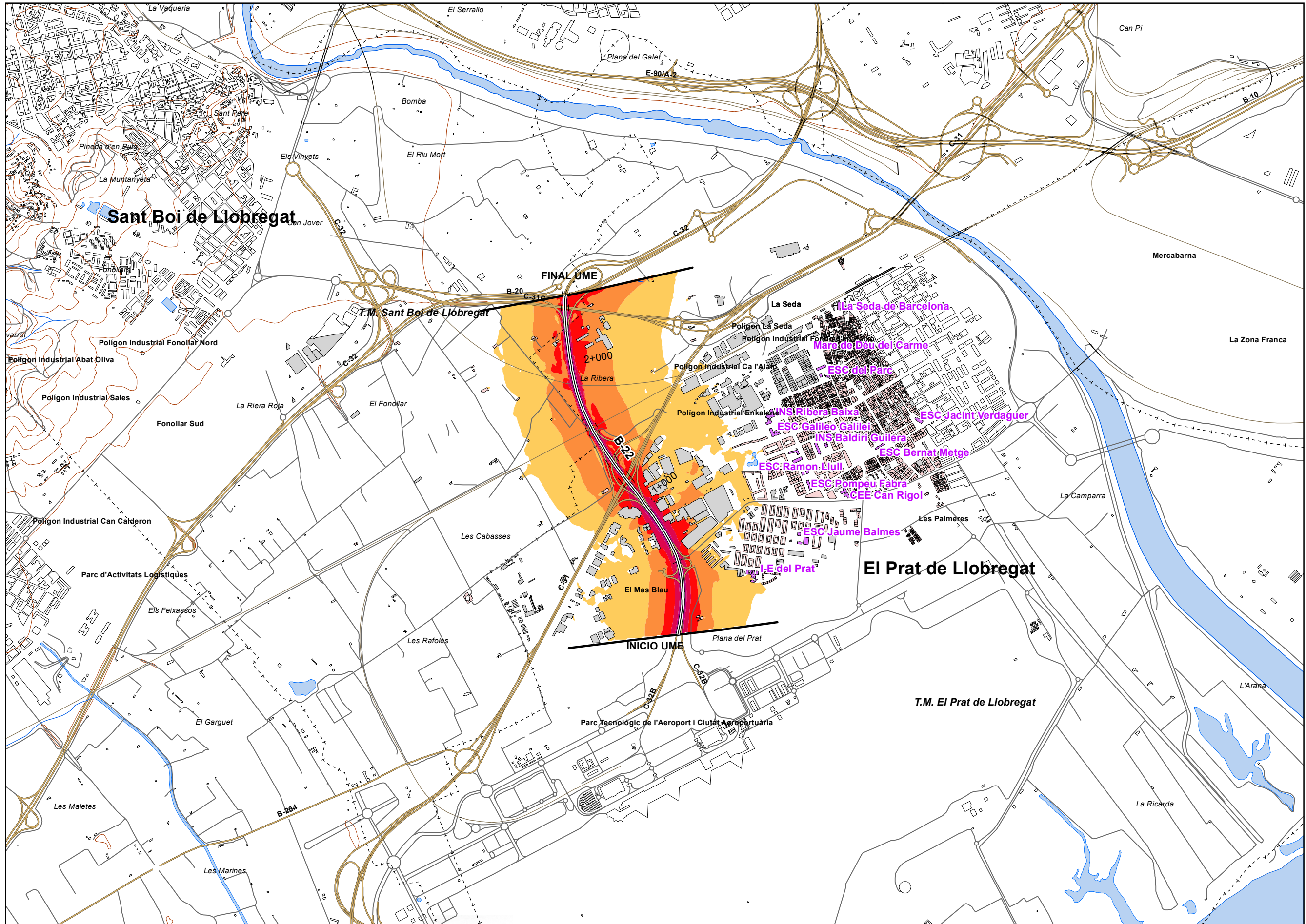
Tipos de edificio

Usos residenciales
Usos sanitarios o docentes
Usos industriales o comerciales

Elementos cartográficos

Eje de la UME
Viaductos
Túneles
Carreteras
Otras vías
FFCC
Curva de nivel maestra
Curva de nivel
Hidrografía
Limite de provincia
Limite de municipio
Otros elementos cartográficos





UNIDAD DE MAPA
8 B-22
(P.K. 0+000 - P.K. 3+160)

LEYENDA TEMÁTICA
Nivel sonoro (dB(A))

55-59	70-74
60-64	> 75
65-69	

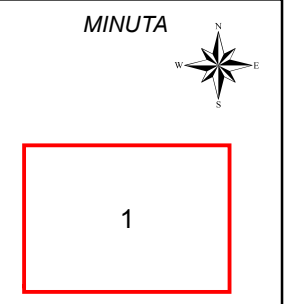
Barreras acústicas

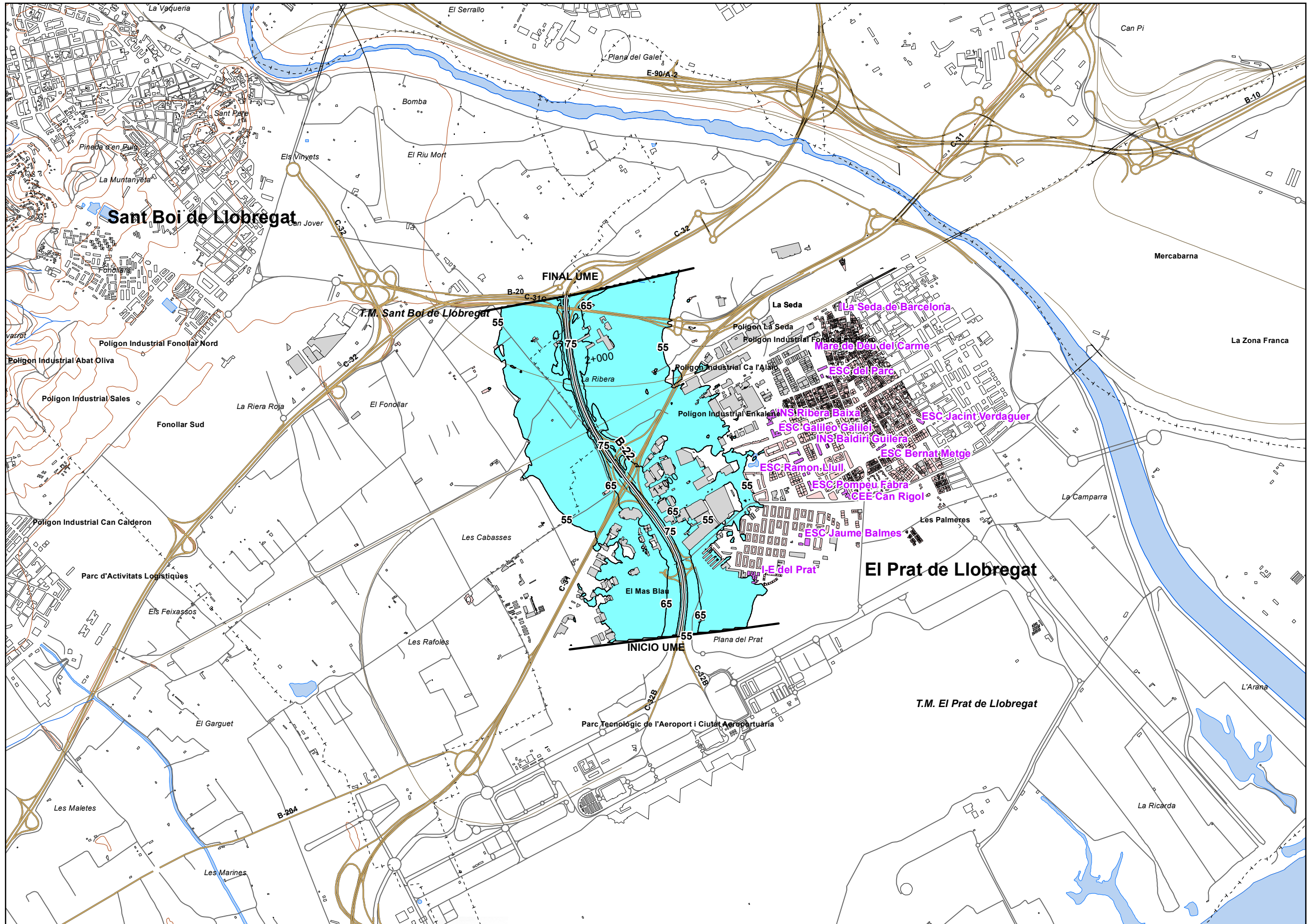
Tipos de edificio

[Pink box]	Uso residencial
[Purple box]	Uso sanitario o docente
[Grey box]	Uso industrial o comercial

Elementos cartográficos

[Line symbol]	Eje de la UME
[Line symbol]	Viaductos
[Line symbol]	Túneles
[Line symbol]	Carreteras
[Line symbol]	Otras vías
[Line symbol]	FFCC
[Line symbol]	Curva de nivel maestra
[Line symbol]	Curva de nivel
[Blue line symbol]	Hidrografía
[Dashed line symbol]	Límite de provincia
[Dashed line symbol]	Límite de municipio
[Line symbol]	Otros elementos cartográficos





UNIDAD DE MAPA
8 B-22
(P.K. 0+000 - P.K. 3+160)

Superficies afectadas	
Lden	Superficie (km ²)
>55 dB	2,52
>65 dB	0,44
>75 dB	0,10

Hospitales y colegios expuestos		
Lden	Nº hospitales	Nº colegios
>55 dB	0	1
>65 dB	0	0
>75 dB	0	0

LEYENDA TEMÁTICA
Zona de afectación

- Zona de afectación
- Isófonas de 55, 65 y 75 dB

- Barreras acústicas
- Pantalla acústica
 - Dique de tierra

- Tipos de edificio
- Uso residencial
 - Uso sanitario o docente
 - Uso industrial o comercial

- Elementos cartográficos
- Eje de la UME
 - Viaductos
 - Túneles
 - Carreteras
 - Otras vías
 - FFCC
 - Curva de nivel maestra
 - Curva de nivel
 - Hidrografía
 - Límite de provincia
 - Límite de municipio
 - Otros elementos cartográficos

