15_N550_3

N-550

(P.K. 067+100 - P.K. 083+770)

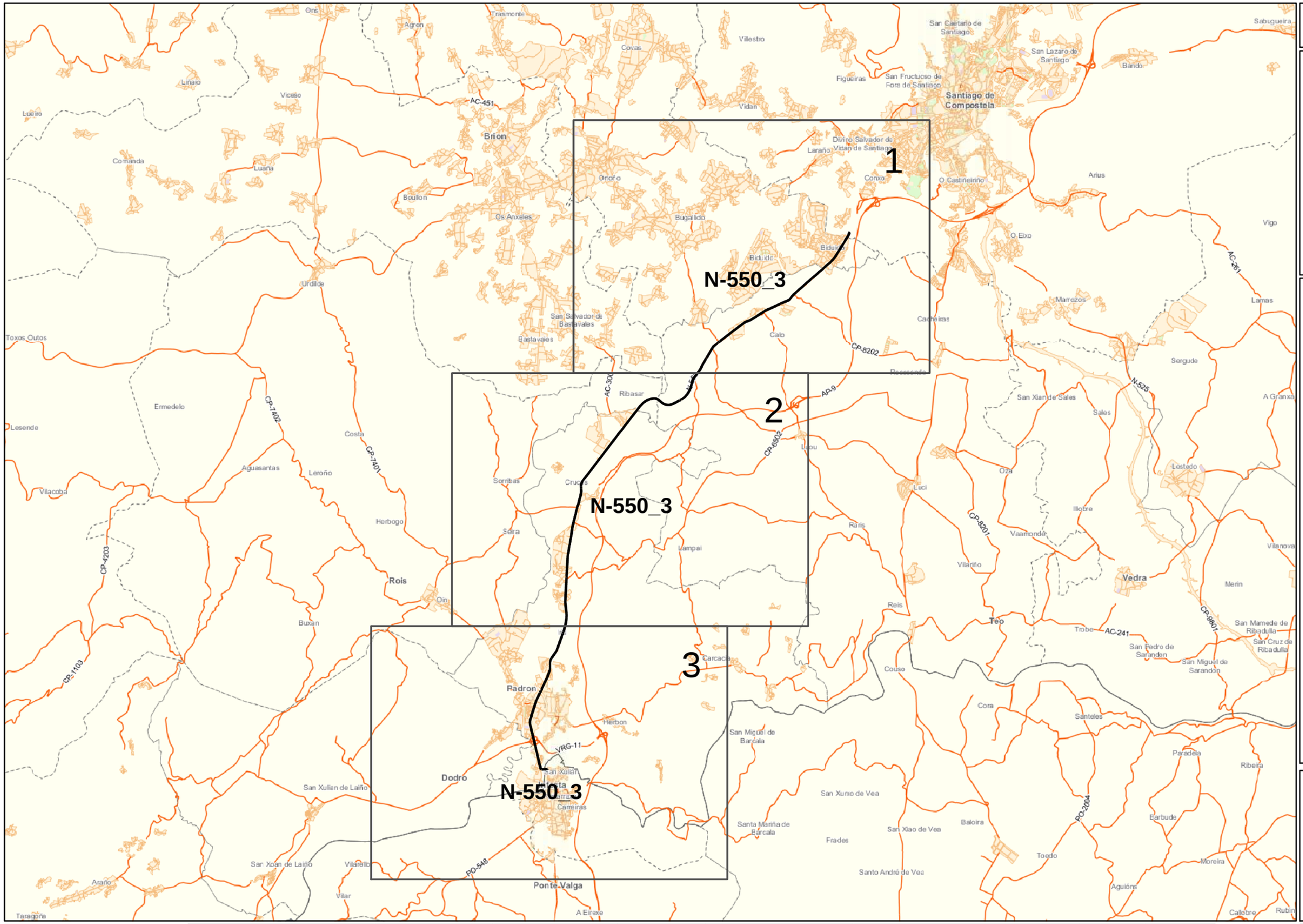

MINUTA

MINISTERIO DE FOMENTO SECRETARÍA DE ESTADO DE PLANIFICACIÓN E INFRAESTRUCTURAS SECRETARÍA GENERAL DE INFRAESTRUCTURAS DIRECCIÓN GENERAL DE CARRETERAS	MAPAS ESTRATÉGICOS DE RUIDO DE LAS CARRETERAS DE LA RED DEL ESTADO SEGUNDA FASE	EL INGENIERO DIRECTOR DEL ESTUDIO D. JESÚS RUBIO ALFÉREZ	CONSULTOR cecor, incosa, cidaut	AUTOR DEL ESTUDIO D. ALBERTO HERNÁNDEZ MARTÍN	ESCALAS 0 295 590 1.180 1.770 2.360 m UNE A3 ORIGINALES	TITULO COMPLEMENTARIO GALICIA	CLAVE EP4-E-219	Nº PLANO 0	FECHA 2013 Nº DE PÁGINA	DESIGNACIÓN PLANO GUÍA

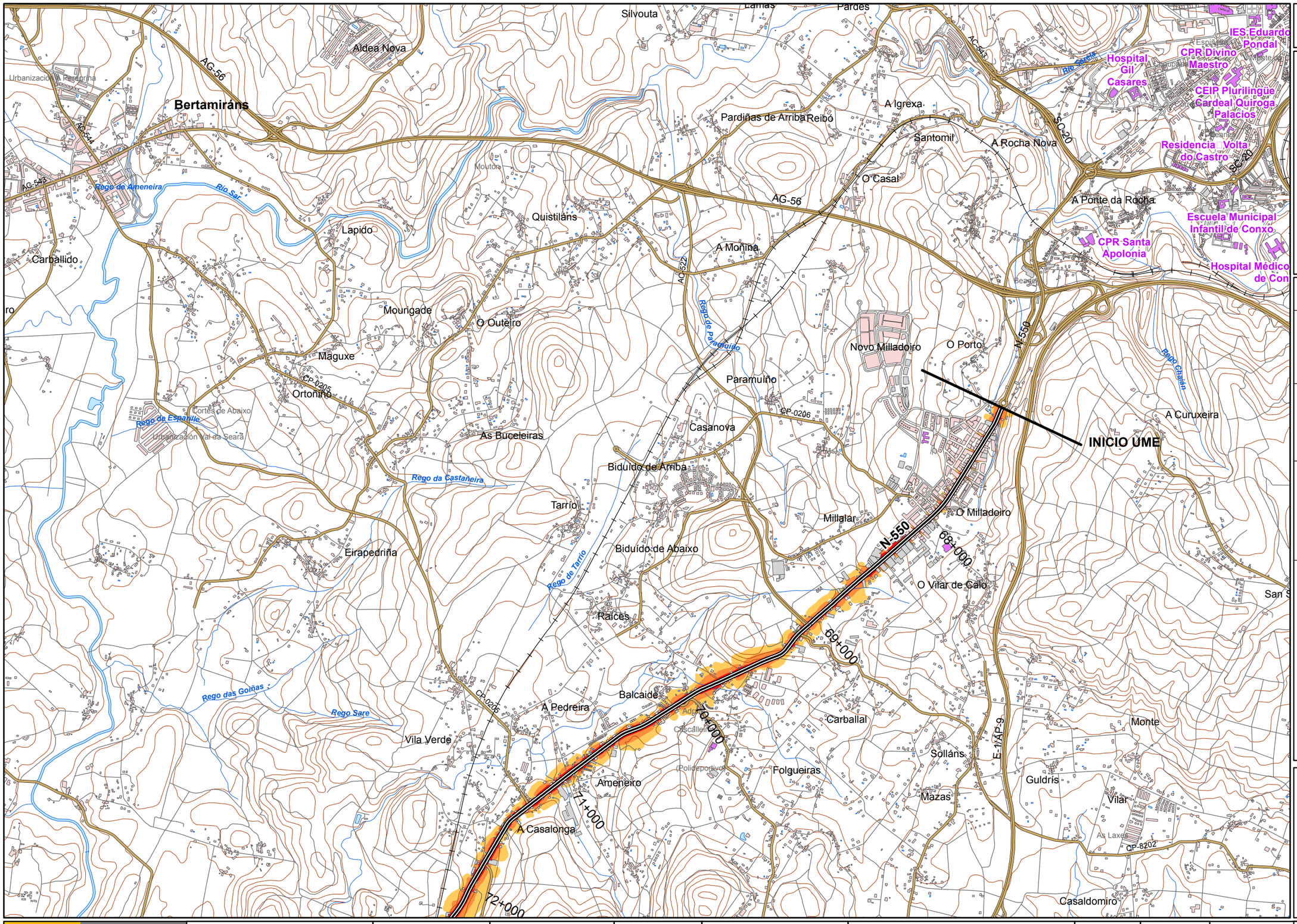

15_N550_3

N-550

(P.K. 067+100 - P.K. 083+770)

LEYENDA TEMÁTICA

Nivel sonoro (dB(A))

- 55-59
- 60-64
- 65-69
- 70-74
- >75

Barreras acústicas

- Pantalla acústica
- Dique de tierra

Tipos de edificio

- Uso residencial
- Uso sanitario o docente
- Uso industrial o comercial

Elementos cartográficos

- Eje de la UME
- Viaductos
- Túneles
- Carreteras
- Otras vías
- FFCC
- Curva de nivel maestra
- Curva de nivel
- Hidrografía
- Límite de provincia
- Límite de municipio
- Otros elementos cartográficos

MINUTA

1
2
3

MINISTERIO DE FOMENTO SECRETARÍA DE ESTADO DE PLANIFICACIÓN E INFRAESTRUCTURAS SECRETARÍA GENERAL DE INFRAESTRUCTURAS DIRECCIÓN GENERAL DE CARRETERAS	MAPAS ESTRATÉGICOS DE RUIDO DE LAS CARRETERAS DE LA RED DEL ESTADO SEGUNDA FASE	EL INGENIERO DIRECTOR DEL ESTUDIO D. JESÚS RUBIO ALFÉREZ	CONSULTOR cecor incosa cidaut	AUTOR DEL ESTUDIO D. ALBERTO HERNÁNDEZ MARTÍN	ESCALAS 1:25.000 0 62.5125 250 375 500 (m) UNE A3 ORIGINALES	TITULO COMPLEMENTARIO GALICIA	CLAVE EP4-E-219	Nº PLANO 1 HOJA 1 DE 3 FECHA 2013 Nº DE PÁGINA	DESIGNACIÓN MAPA DE NIVELES SONOROS Ld

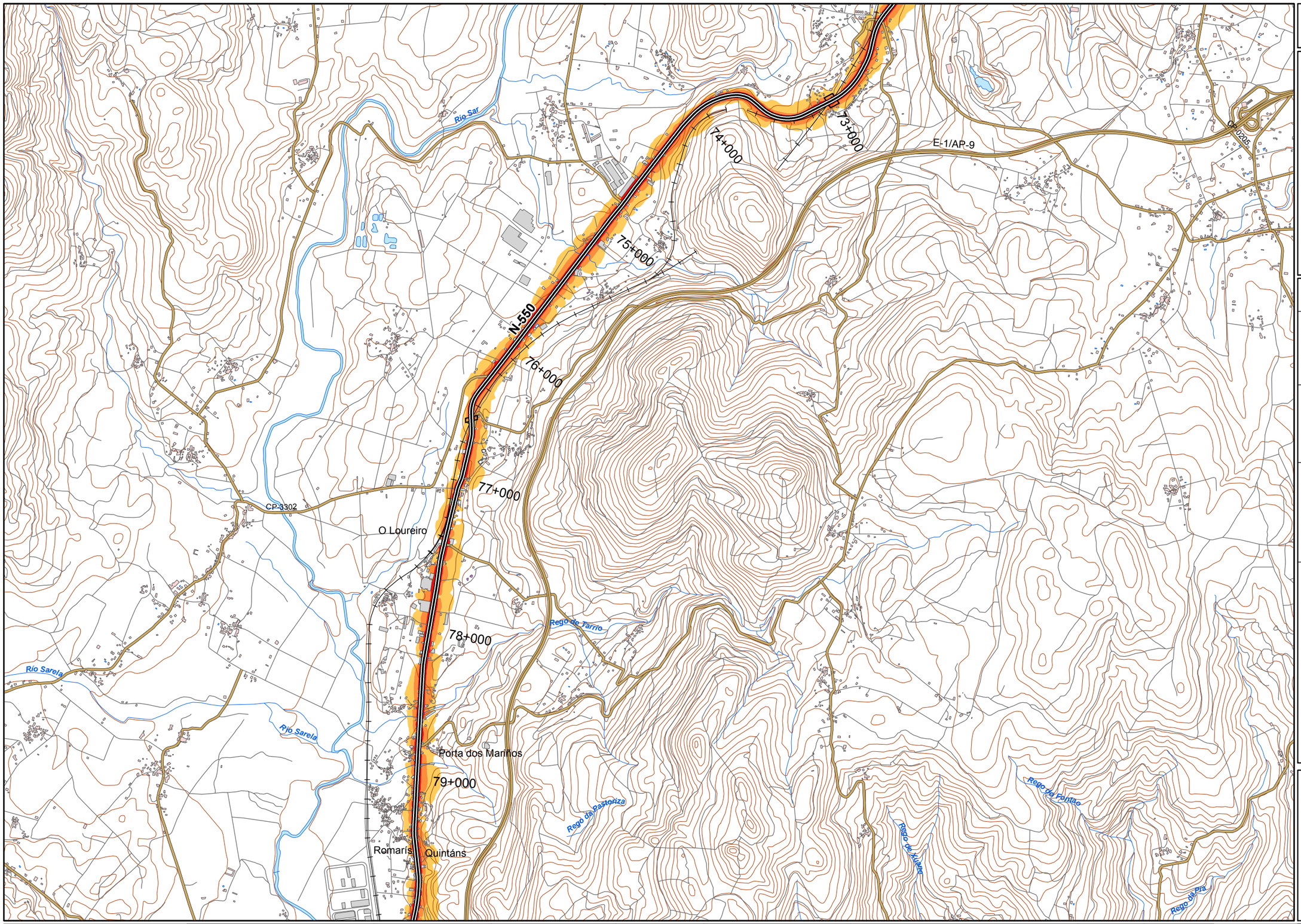

15_N550_3

N-550

(P.K. 067+100 - P.K. 083+770)

LEYENDA TEMÁTICA

Nivel sonoro (dB(A))

- 55-59
- 60-64
- 65-69
- 70-74
- >75

Barreras acústicas

- Pantalla acústica
- Dique de tierra

Tipos de edificio

- Uso residencial
- Uso sanitario o docente
- Uso industrial o comercial

Elementos cartográficos

- Eje de la UME
- Viaductos
- Túneles
- Carreteras
- Otras vías
- FFCC
- Curva de nivel maestra
- Curva de nivel
- Hidrografía
- Límite de provincia
- Límite de municipio
- Otros elementos cartográficos

MINUTA

1
2
3

MINISTERIO DE FOMENTO — SECRETARÍA DE ESTADO DE PLANIFICACIÓN E INFRAESTRUCTURAS — SECRETARÍA GENERAL DE INFRAESTRUCTURAS — DIRECCIÓN GENERAL DE CARRETERAS	MAPAS ESTRATÉGICOS DE RUIDO DE LAS CARRETERAS DE LA RED DEL ESTADO SEGUNDA FASE	EL INGENIERO DIRECTOR DEL ESTUDIO: D. JESÚS RUBIO ALFÉREZ	CONSULTOR: cecor, incosa, cidaut	AUTOR DEL ESTUDIO: D. ALBERTO HERNÁNDEZ MARTÍN	ESCALAS 1:25.000 — 0 62.5125 250 375 500 (m) — UNE A3 ORIGINALES	TITULO COMPLEMENTARIO: GALICIA	CLAVE: EP4-E-219	Nº PLANO: 1 — HOJA 2 DE 3 — FECHA: 2013 — Nº DE PÁGINA

DESIGNACIÓN: MAPA DE NIVELES SONOROS Ld

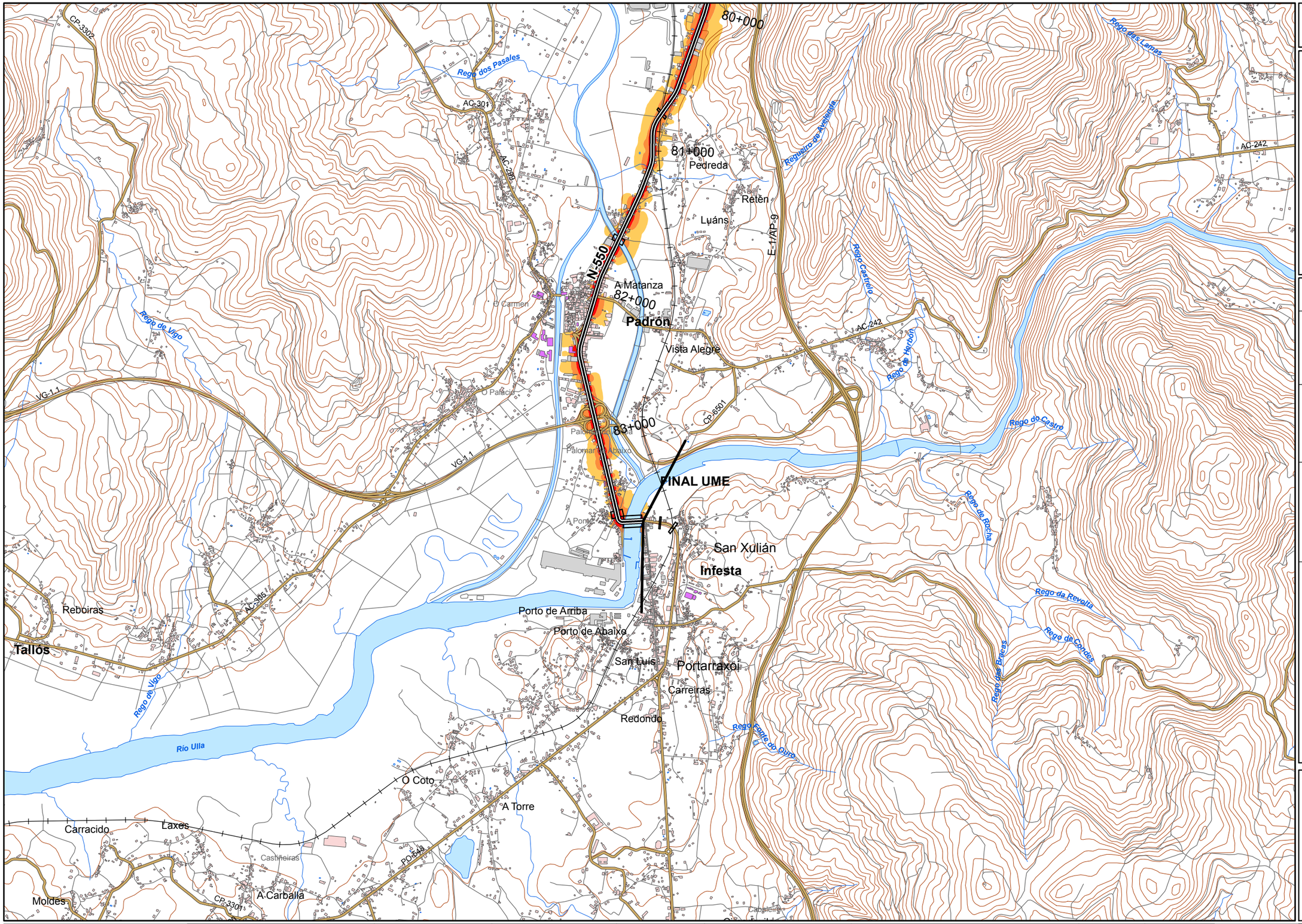

15_N550_3
N-550
(P.K. 067+100 - P.K. 083+770)

LEYENDA TEMÁTICA

Nivel sonoro (dB(A))

- 55-59
- 60-64
- 65-69
- 70-74
- >75

Barreras acústicas

- Pantalla acústica
- Dique de tierra

Tipos de edificio

- Uso residencial
- Uso sanitario o docente
- Uso industrial o comercial

Elementos cartográficos

- Eje de la UME
- Viaductos
- Túneles
- Carreteras
- Otras vías
- FFCC
- Curva de nivel maestra
- Curva de nivel
- Hidrografía
- Límite de provincia
- Límite de municipio
- Otros elementos cartográficos

MINUTA

1
2
3

MINISTERIO DE FOMENTO SECRETARÍA DE ESTADO DE PLANIFICACIÓN E INFRAESTRUCTURAS SECRETARÍA GENERAL DE INFRAESTRUCTURAS DIRECCIÓN GENERAL DE CARRETERAS	MAPAS ESTRATÉGICOS DE RUIDO DE LAS CARRETERAS DE LA RED DEL ESTADO SEGUNDA FASE	EL INGENIERO DIRECTOR DEL ESTUDIO D. JESÚS RUBIO ALFÉREZ	CONSULTOR cecor incosa cidaut	AUTOR DEL ESTUDIO D. ALBERTO HERNÁNDEZ MARTÍN	ESCALAS 1:25.000 0 62.5125 250 375 500 m UNE A3 ORIGINALES	TITULO COMPLEMENTARIO GALICIA	CLAVE EP4-E-219	Nº PLANO 1 HOJA 3 DE 3	FECHA 2013 Nº DE PÁGINA

DESIGNACIÓN
MAPA DE NIVELES SONOROS Ld

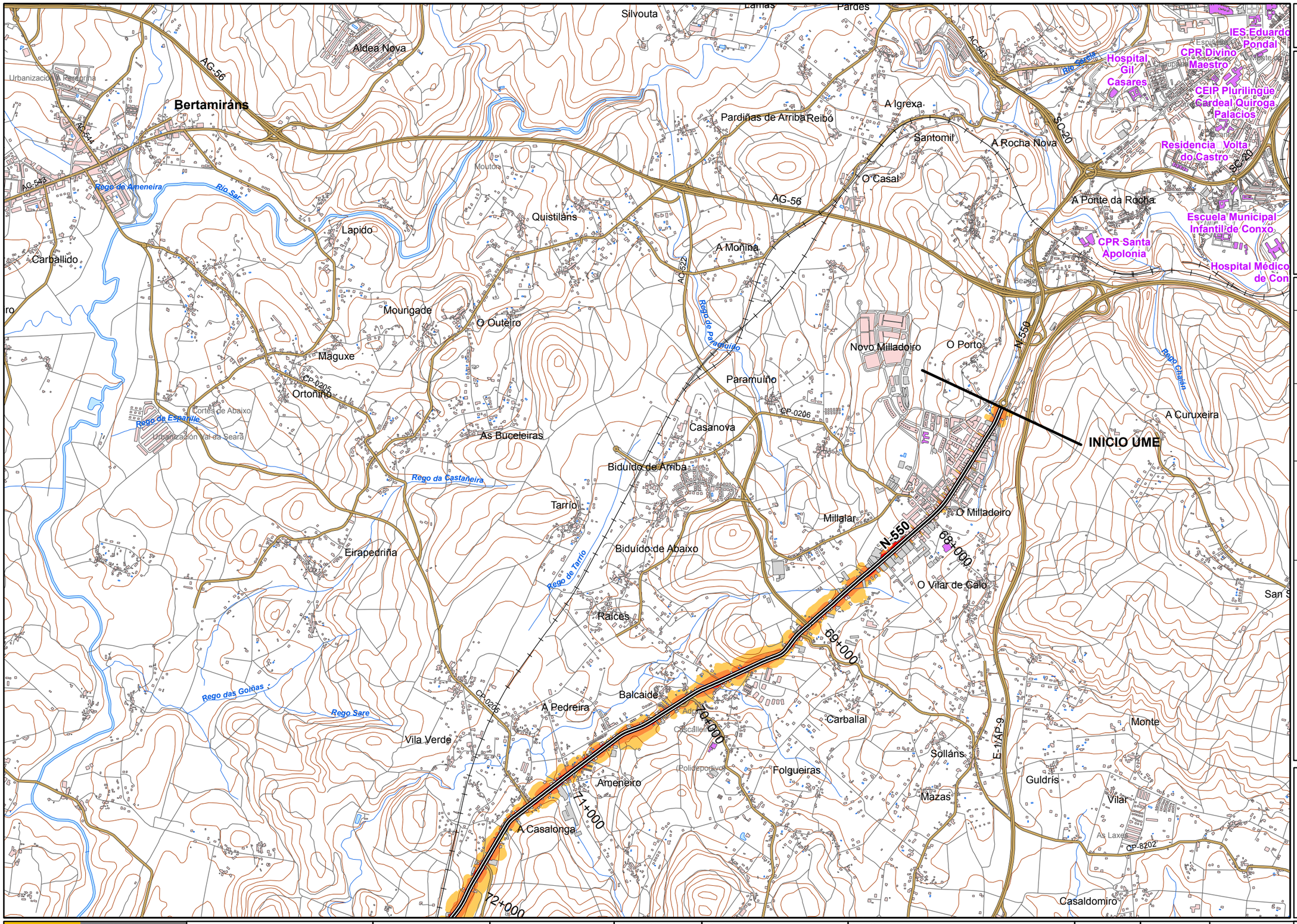

15_N550_3

N-550

(P.K. 067+100 - P.K. 083+770)

LEYENDA TEMÁTICA

Nivel sonoro (dB(A))

- 55-59
- 60-64
- 65-69
- 70-74
- >75

Barreras acústicas

- Pantalla acústica
- Dique de tierra

Tipos de edificio

- Uso residencial
- Uso sanitario o docente
- Uso industrial o comercial

Elementos cartográficos

- Eje de la UME
- Viaductos
- Túneles
- Carreteras
- Otras vías
- FFCC
- Curva de nivel maestra
- Curva de nivel
- Hidrografía
- Límite de provincia
- Límite de municipio
- Otros elementos cartográficos

MINUTA

1
2
3

MINISTERIO DE FOMENTO — SECRETARÍA DE ESTADO DE PLANIFICACIÓN E INFRAESTRUCTURAS — SECRETARÍA GENERAL DE INFRAESTRUCTURAS — DIRECCIÓN GENERAL DE CARRETERAS	MAPAS ESTRATÉGICOS DE RUIDO DE LAS CARRETERAS DE LA RED DEL ESTADO SEGUNDA FASE	EL INGENIERO DIRECTOR DEL ESTUDIO: D. JESÚS RUBIO ALFÉREZ	CONSULTOR: cecor, incosa, cidaut	AUTOR DEL ESTUDIO: D. ALBERTO HERNÁNDEZ MARTÍN	ESCALAS 1:25.000 — 0 62.5125 250 375 500 (m) — UNE A3 ORIGINALES	TITULO COMPLEMENTARIO: GALICIA	CLAVE: EP4-E-219	Nº PLANO: 2 — HOJA 1 DE 3 — FECHA: 2013 — Nº DE PÁGINA	DESIGNACIÓN: MAPA DE NIVELES SONOROS Le

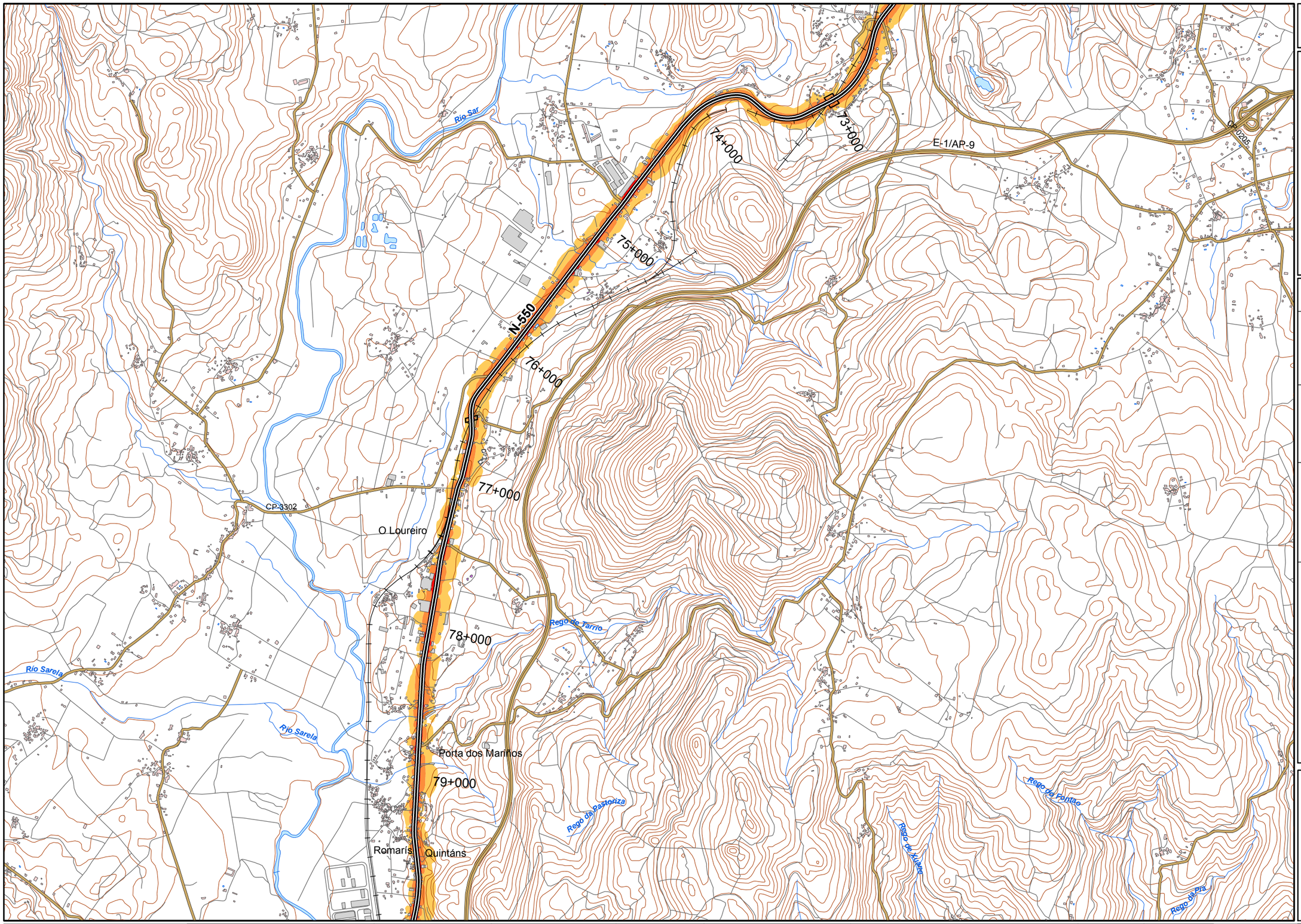

15_N550_3

N-550

(P.K. 067+100 - P.K. 083+770)

LEYENDA TEMÁTICA

Nivel sonoro (dB(A))

- 55-59
- 60-64
- 65-69
- 70-74
- >75

Barreras acústicas

- Pantalla acústica
- Dique de tierra

Tipos de edificio

- Uso residencial
- Uso sanitario o docente
- Uso industrial o comercial

Elementos cartográficos

- Eje de la UME
- Viaductos
- Túneles
- Carreteras
- Otras vías
- FFCC
- Curva de nivel maestra
- Curva de nivel
- Hidrografía
- Límite de provincia
- Límite de municipio
- Otros elementos cartográficos

MINUTA

1
2
3

MINISTERIO DE FOMENTO — SECRETARÍA DE ESTADO DE PLANIFICACIÓN E INFRAESTRUCTURAS — SECRETARÍA GENERAL DE INFRAESTRUCTURAS — DIRECCIÓN GENERAL DE CARRETERAS	MAPAS ESTRATÉGICOS DE RUIDO DE LAS CARRETERAS DE LA RED DEL ESTADO SEGUNDA FASE	EL INGENIERO DIRECTOR DEL ESTUDIO: D. JESÚS RUBIO ALFÉREZ	CONSULTOR: cecor, incosa, cidaut	AUTOR DEL ESTUDIO: D. ALBERTO HERNÁNDEZ MARTÍN	ESCALAS 1:25.000 — 0 62.5125 250 375 500 (m) — UNE A3 ORIGINALES	TITULO COMPLEMENTARIO: GALICIA	CLAVE: EP4-E-219	Nº PLANO: 2 — HOJA 2 DE 3 — FECHA: 2013 — Nº DE PÁGINA

DESIGNACIÓN: MAPA DE NIVELES SONOROS Le

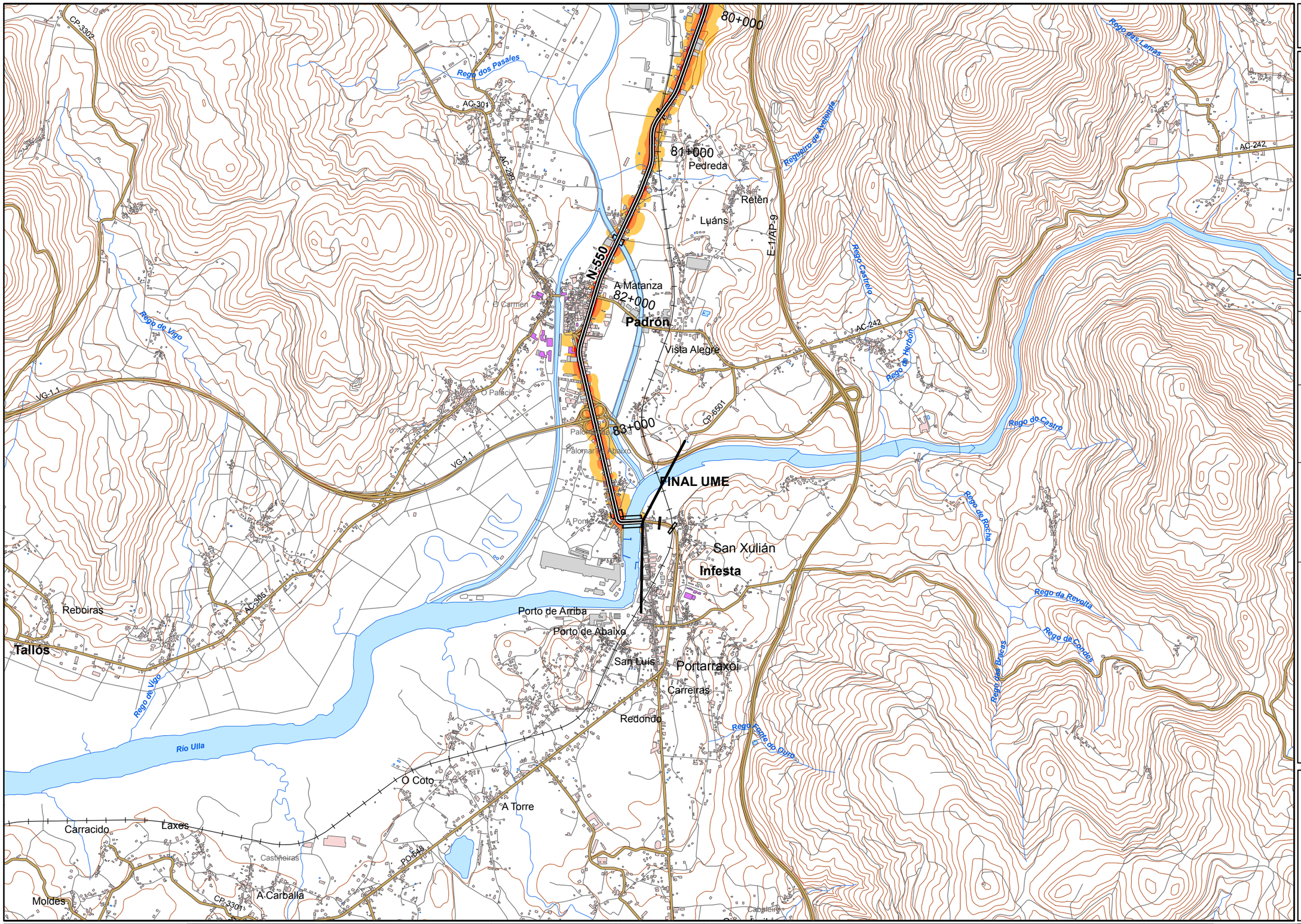

15_N550_3

N-550

(P.K. 067+100 - P.K. 083+770)

LEYENDA TEMÁTICA

Nivel sonoro (dB(A))

- 55-59
- 60-64
- 65-69
- 70-74
- >75

Barreras acústicas

- Pantalla acústica
- Dique de tierra

Tipos de edificio

- Uso residencial
- Uso sanitario o docente
- Uso industrial o comercial

Elementos cartográficos

- Eje de la UME
- Viaductos
- Túneles
- Carreteras
- Otras vías
- FFCC
- Curva de nivel maestra
- Curva de nivel
- Hidrografía
- Límite de provincia
- Límite de municipio
- Otros elementos cartográficos

MINUTA

N W E S

1
2
3

MINISTERIO DE FOMENTO SECRETARÍA DE ESTADO DE PLANIFICACIÓN E INFRAESTRUCTURAS SECRETARÍA GENERAL DE INFRAESTRUCTURAS DIRECCIÓN GENERAL DE CARRETERAS	MAPAS ESTRATÉGICOS DE RUIDO DE LAS CARRETERAS DE LA RED DEL ESTADO SEGUNDA FASE	EL INGENIERO DIRECTOR DEL ESTUDIO D. JESÚS RUBIO ALFÉREZ	CONSULTOR cecor incosa cidaut	AUTOR DEL ESTUDIO D. ALBERTO HERNÁNDEZ MARTÍN	ESCALAS 1:25.000 0 62.5125 250 375 500 m UNE A3 ORIGINALES	TITULO COMPLEMENTARIO GALICIA	CLAVE EP4-E-219	Nº PLANO 2 HOJA 3 DE 3	FECHA 2013 Nº DE PÁGINA

DESIGNACIÓN

MAPA DE NIVELES SONOROS Le

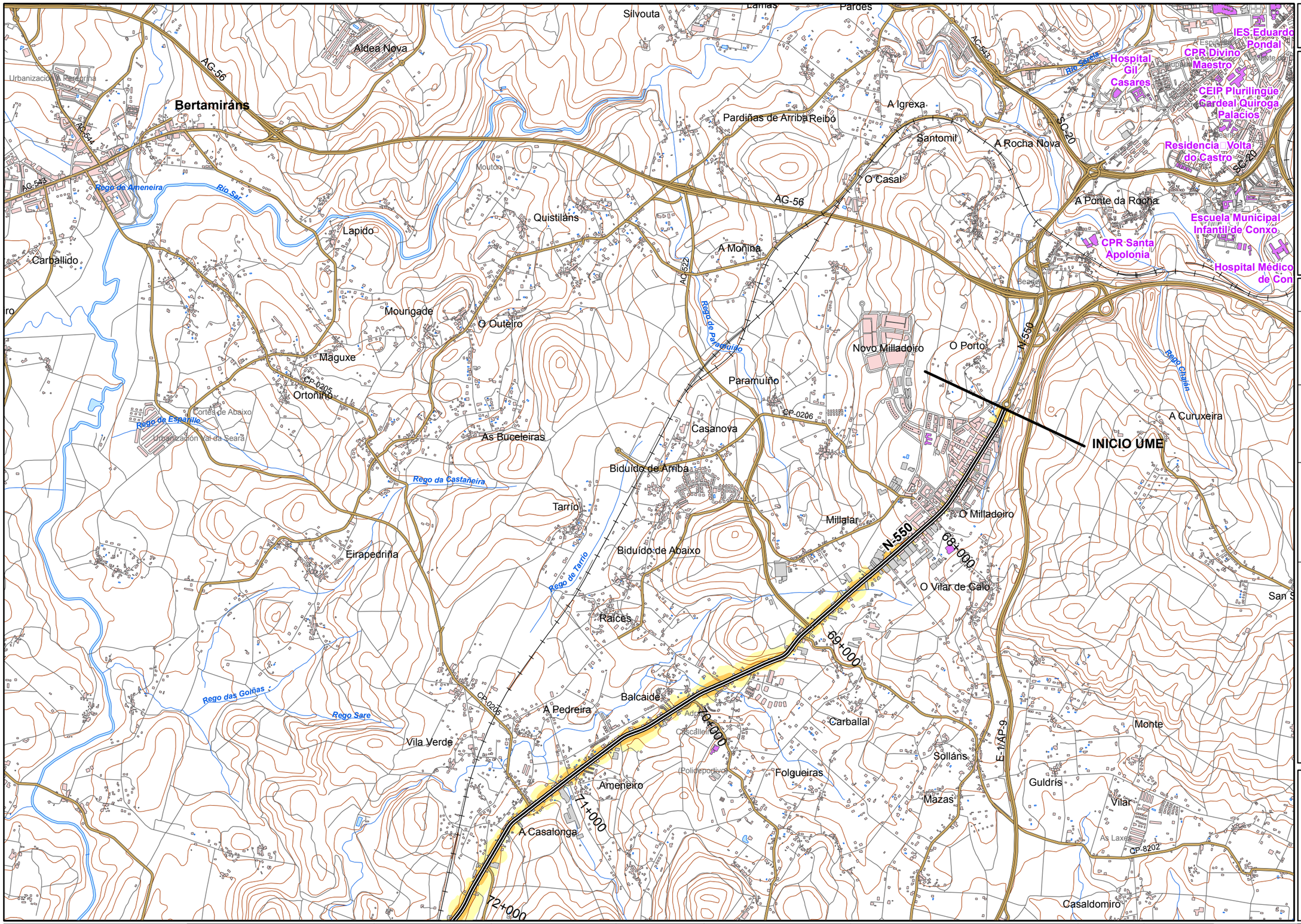

15_N550_3

N-550

(P.K. 067+100 - P.K. 083+770)

LEYENDA TEMÁTICA

Nivel sonoro (dB(A))

- 50-54
- 55-59
- 60-64
- 65-69
- >70

Barreras acústicas

- Pantalla acústica
- Dique de tierra

Tipos de edificio

- Uso residencial
- Uso sanitario o docente
- Uso industrial o comercial

Elementos cartográficos

- Eje de la UME
- Viaductos
- Túneles
- Carreteras
- Otras vías
- FFCC
- Curva de nivel maestra
- Curva de nivel
- Hidrografía
- Límite de provincia
- Límite de municipio
- Otros elementos cartográficos

MINUTA

1
2
3

MINISTERIO DE FOMENTO — SECRETARÍA DE ESTADO DE PLANIFICACIÓN E INFRAESTRUCTURAS — SECRETARÍA GENERAL DE INFRAESTRUCTURAS — DIRECCIÓN GENERAL DE CARRETERAS	MAPAS ESTRATÉGICOS DE RUIDO DE LAS CARRETERAS DE LA RED DEL ESTADO SEGUNDA FASE	EL INGENIERO DIRECTOR DEL ESTUDIO: D. JESÚS RUBIO ALFÉREZ	CONSULTOR: cecor, incosa, cidaut	AUTOR DEL ESTUDIO: D. ALBERTO HERNÁNDEZ MARTÍN	ESCALAS 1:25.000 — 0 62.5125 250 375 500 m — UNE A3 ORIGINALES	TITULO COMPLEMENTARIO: GALICIA	CLAVE: EP4-E-219	Nº PLANO: 3 — HOJA 1 DE 3 — FECHA: 2013 — Nº DE PÁGINA	DESIGNACIÓN: MAPA DE NIVELES SONOROS Ln

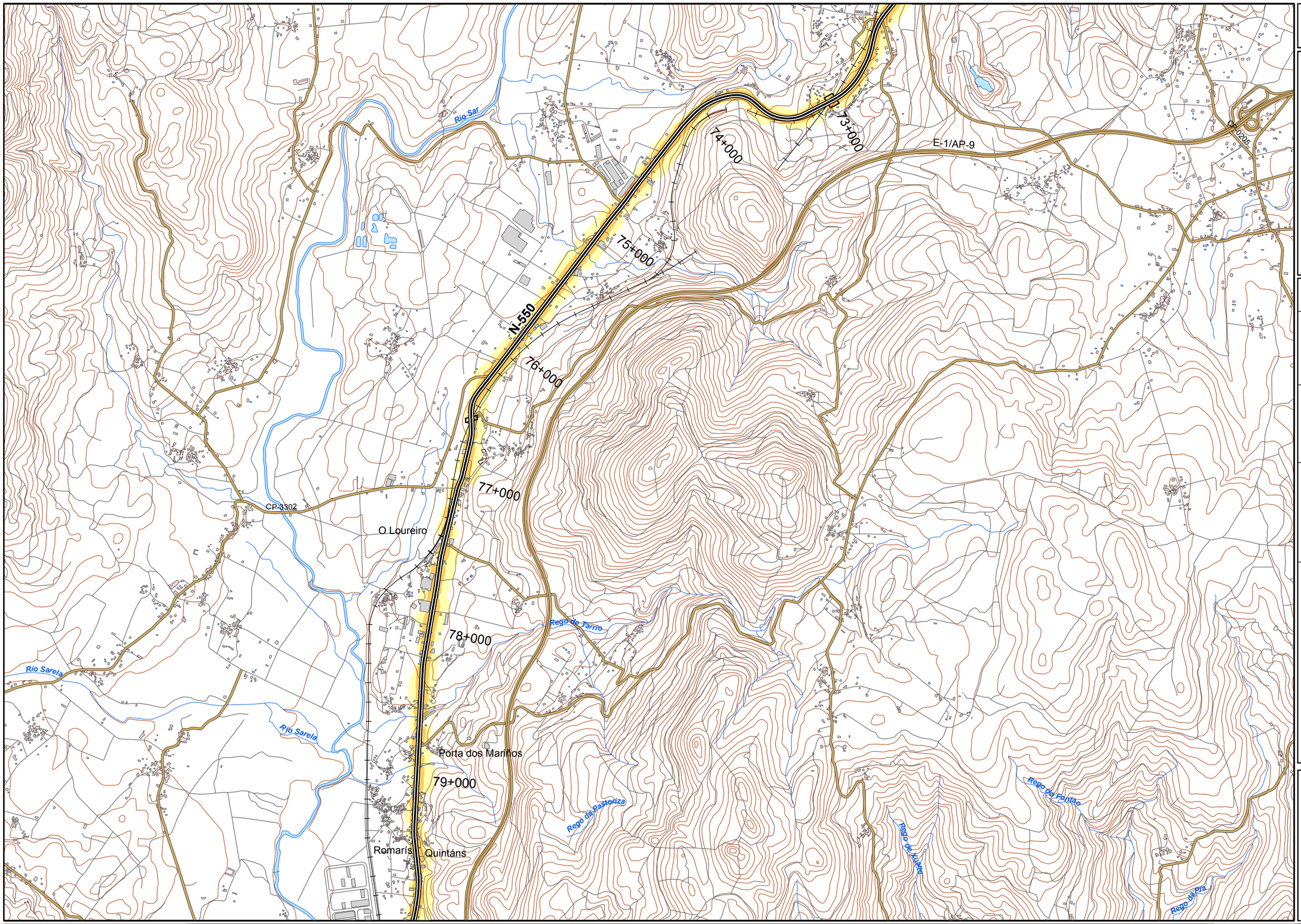

15_N550_3

N-550

(P.K. 067+100 - P.K. 083+770)

LEYENDA TEMÁTICA

Nivel sonoro (dB(A))

- 50-54
- 55-59
- 60-64
- 65-69
- >70

Barreras acústicas

- Pantalla acústica
- Dique de tierra

Tipos de edificio

- Uso residencial
- Uso sanitario o docente
- Uso industrial o comercial

Elementos cartográficos

- Eje de la UME
- Viaductos
- Túneles
- Carreteras
- Otras vías
- FFCC
- Curva de nivel maestra
- Curva de nivel
- Hidrografía
- Límite de provincia
- Límite de municipio
- Otros elementos cartográficos

MINUTA

1
2
3

MINISTERIO DE FOMENTO — SECRETARÍA DE ESTADO DE PLANIFICACIÓN E INFRAESTRUCTURAS — SECRETARÍA GENERAL DE INFRAESTRUCTURAS — DIRECCIÓN GENERAL DE CARRETERAS	MAPAS ESTRATÉGICOS DE RUIDO DE LAS CARRETERAS DE LA RED DEL ESTADO SEGUNDA FASE	EL INGENIERO DIRECTOR DEL ESTUDIO: D. JESÚS RUBIO ALFÉREZ	CONSULTOR: cecor, incosa, cidaut	AUTOR DEL ESTUDIO: D. ALBERTO HERNÁNDEZ MARTÍN	ESCALAS 1:25.000 — 0 62.5125 250 375 500 (m) — UNE A3 ORIGINALES	TITULO COMPLEMENTARIO: GALICIA	CLAVE: EP4-E-219	Nº PLANO: 3 — HOJA 2 DE 3 — FECHA: 2013 — Nº DE PÁGINA

DESIGNACIÓN: MAPA DE NIVELES SONOROS Ln

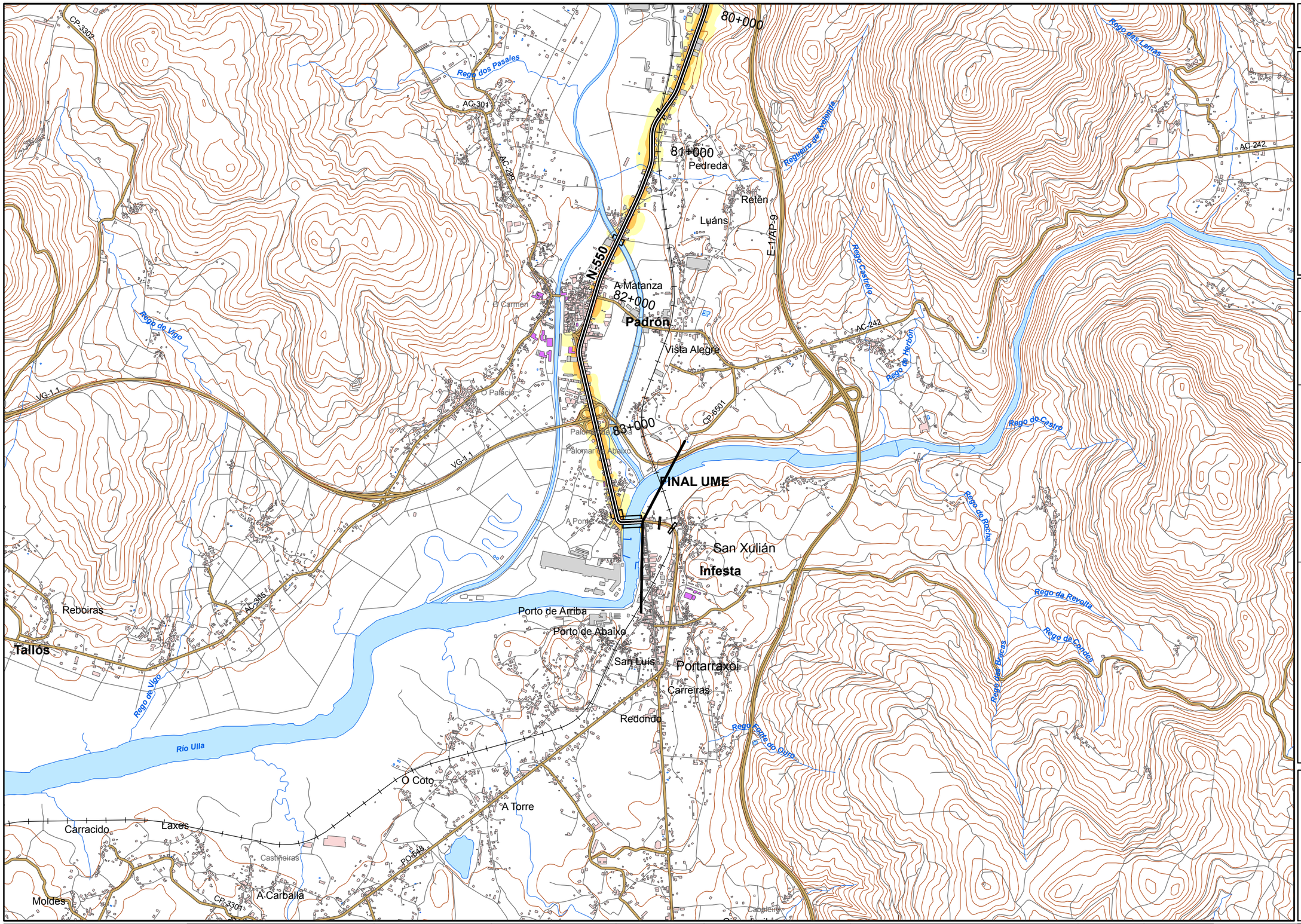

15_N550_3

N-550

(P.K. 067+100 - P.K. 083+770)

LEYENDA TEMÁTICA

Nivel sonoro (dB(A))

- 50-54
- 55-59
- 60-64
- 65-69
- >70

Barreras acústicas

- Pantalla acústica
- Dique de tierra

Tipos de edificio

- Uso residencial
- Uso sanitario o docente
- Uso industrial o comercial

Elementos cartográficos

- Eje de la UME
- Viaductos
- Túneles
- Carreteras
- Otras vías
- FFCC
- Curva de nivel maestra
- Curva de nivel
- Hidrografía
- Límite de provincia
- Límite de municipio
- Otros elementos cartográficos

MINUTA

1
2
3

MINISTERIO DE FOMENTO SECRETARÍA DE ESTADO DE PLANIFICACIÓN E INFRAESTRUCTURAS SECRETARÍA GENERAL DE INFRAESTRUCTURAS DIRECCIÓN GENERAL DE CARRETERAS	MAPAS ESTRATÉGICOS DE RUIDO DE LAS CARRETERAS DE LA RED DEL ESTADO SEGUNDA FASE	EL INGENIERO DIRECTOR DEL ESTUDIO D. JESÚS RUBIO ALFÉREZ	CONSULTOR cecor incosa cidaut	AUTOR DEL ESTUDIO D. ALBERTO HERNÁNDEZ MARTÍN	ESCALAS 1:25.000 0 62.5125 250 375 500 m UNE A3 ORIGINALES	TITULO COMPLEMENTARIO GALICIA	CLAVE EP4-E-219	Nº PLANO 3 HOJA 3 DE 3	FECHA 2013 Nº DE PÁGINA	DESIGNACIÓN MAPA DE NIVELES SONOROS Ln

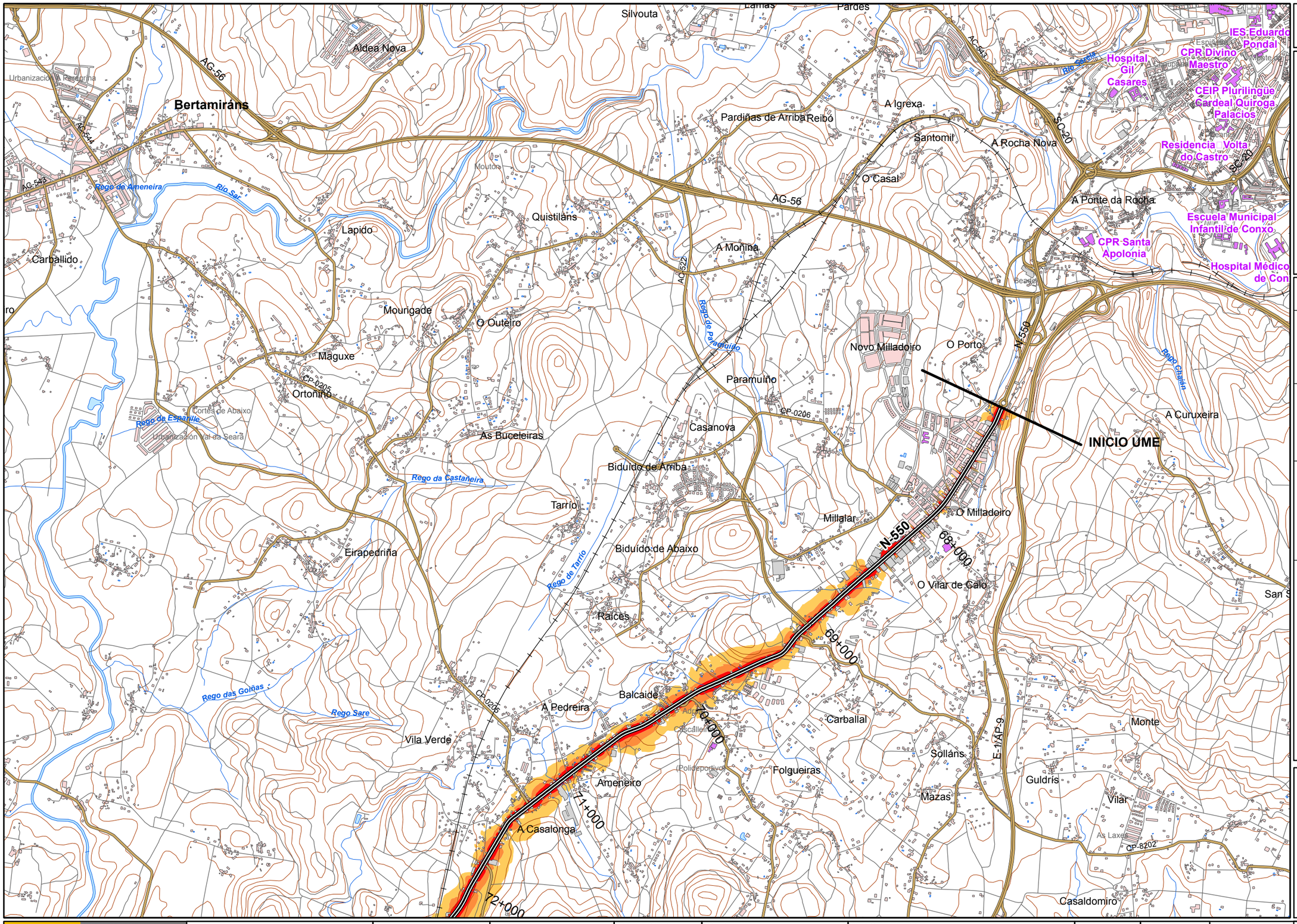

15_N550_3

N-550

(P.K. 067+100 - P.K. 083+770)

LEYENDA TEMÁTICA

Nivel sonoro (dB(A))

- 55-59
- 60-64
- 65-69
- 70-74
- >75

Barreras acústicas

- Pantalla acústica
- Dique de tierra

Tipos de edificio

- Uso residencial
- Uso sanitario o docente
- Uso industrial o comercial

Elementos cartográficos

- Eje de la UME
- Viaductos
- Túneles
- Carreteras
- Otras vías
- FFCC
- Curva de nivel maestra
- Curva de nivel
- Hidrografía
- Límite de provincia
- Límite de municipio
- Otros elementos cartográficos

MINUTA

1
2
3

MINISTERIO DE FOMENTO SECRETARÍA DE ESTADO DE PLANIFICACIÓN E INFRAESTRUCTURAS SECRETARÍA GENERAL DE INFRAESTRUCTURAS DIRECCIÓN GENERAL DE CARRETERAS	MAPAS ESTRATÉGICOS DE RUIDO DE LAS CARRETERAS DE LA RED DEL ESTADO SEGUNDA FASE	EL INGENIERO DIRECTOR DEL ESTUDIO D. JESÚS RUBIO ALFÉREZ	CONSULTOR cecor incosa cidaut	AUTOR DEL ESTUDIO D. ALBERTO HERNÁNDEZ MARTÍN	ESCALAS 1:25.000 0 62.5125 250 375 500 (m) UNE A3 ORIGINALES	TITULO COMPLEMENTARIO GALICIA	CLAVE EP4-E-219	Nº PLANO 4 HOJA 1 DE 3 FECHA 2013 Nº DE PÁGINA

DESIGNACIÓN

MAPA DE NIVELES SONOROS Lden

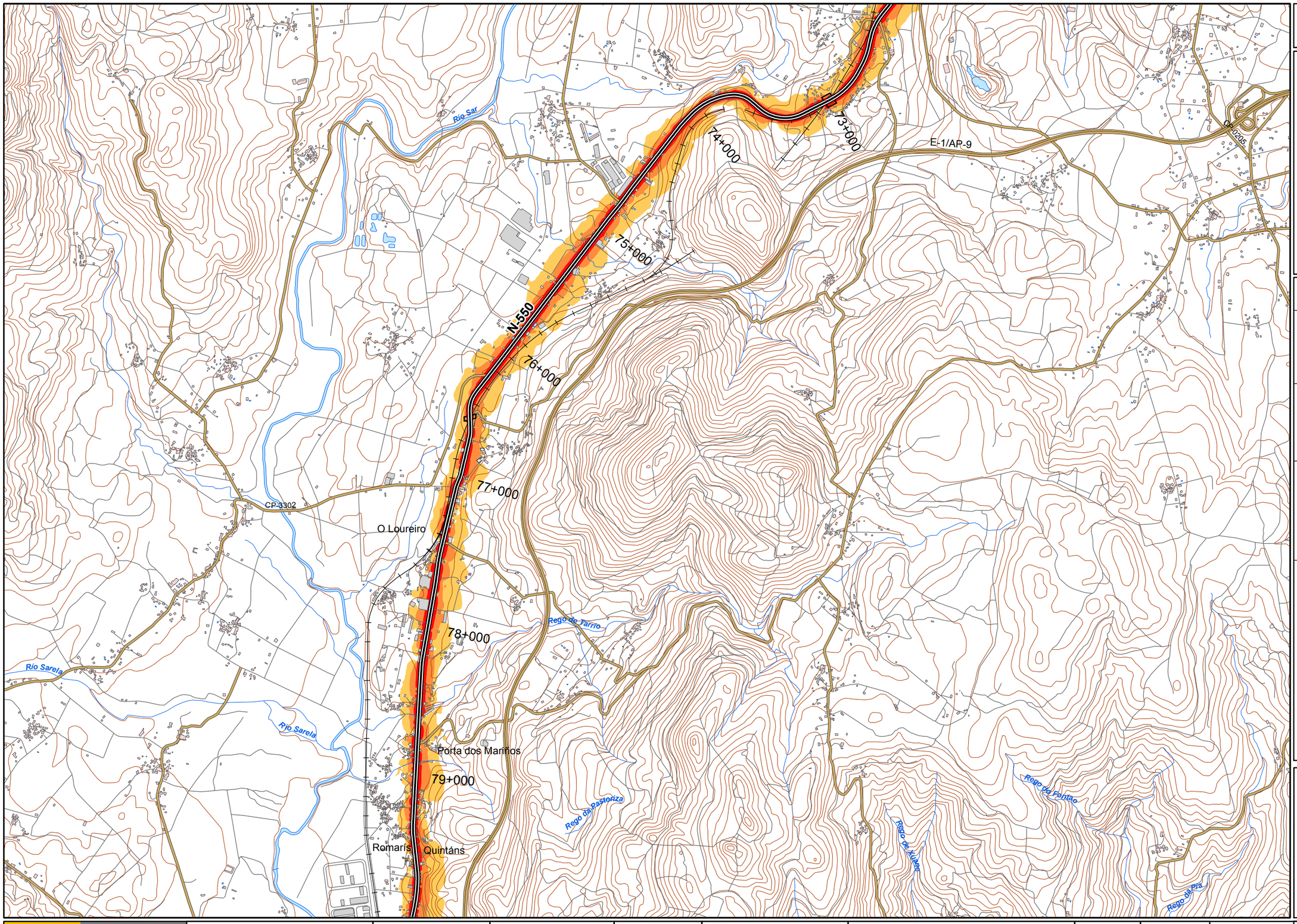

15_N550_3

N-550

(P.K. 067+100 - P.K. 083+770)

LEYENDA TEMÁTICA

Nivel sonoro (dB(A))

- 55-59
- 60-64
- 65-69
- 70-74
- >75

Barreras acústicas

- Pantalla acústica
- Dique de tierra

Tipos de edificio

- Uso residencial
- Uso sanitario o docente
- Uso industrial o comercial

Elementos cartográficos

- Eje de la UME
- Viaductos
- Túneles
- Carreteras
- Otras vías
- FFCC
- Curva de nivel maestra
- Curva de nivel
- Hidrografía
- Límite de provincia
- Límite de municipio
- Otros elementos cartográficos

MINUTA

1
2
3

MINISTERIO DE FOMENTO SECRETARÍA DE ESTADO DE PLANIFICACIÓN E INFRAESTRUCTURAS SECRETARÍA GENERAL DE INFRAESTRUCTURAS DIRECCIÓN GENERAL DE CARRETERAS	MAPAS ESTRATÉGICOS DE RUIDO DE LAS CARRETERAS DE LA RED DEL ESTADO SEGUNDA FASE	EL INGENIERO DIRECTOR DEL ESTUDIO D. JESÚS RUBIO ALFÉREZ	CONSULTOR cecor incosa cidaut	AUTOR DEL ESTUDIO D. ALBERTO HERNÁNDEZ MARTÍN	ESCALAS 1:25.000 0 62.5125 250 375 500 (m) UNE A3 ORIGINALES	TITULO COMPLEMENTARIO GALICIA	CLAVE EP4-E-219	Nº PLANO 4 HOJA 2 DE 3 FECHA 2013 Nº DE PÁGINA

DESIGNACIÓN

MAPA DE NIVELES SONOROS Lden

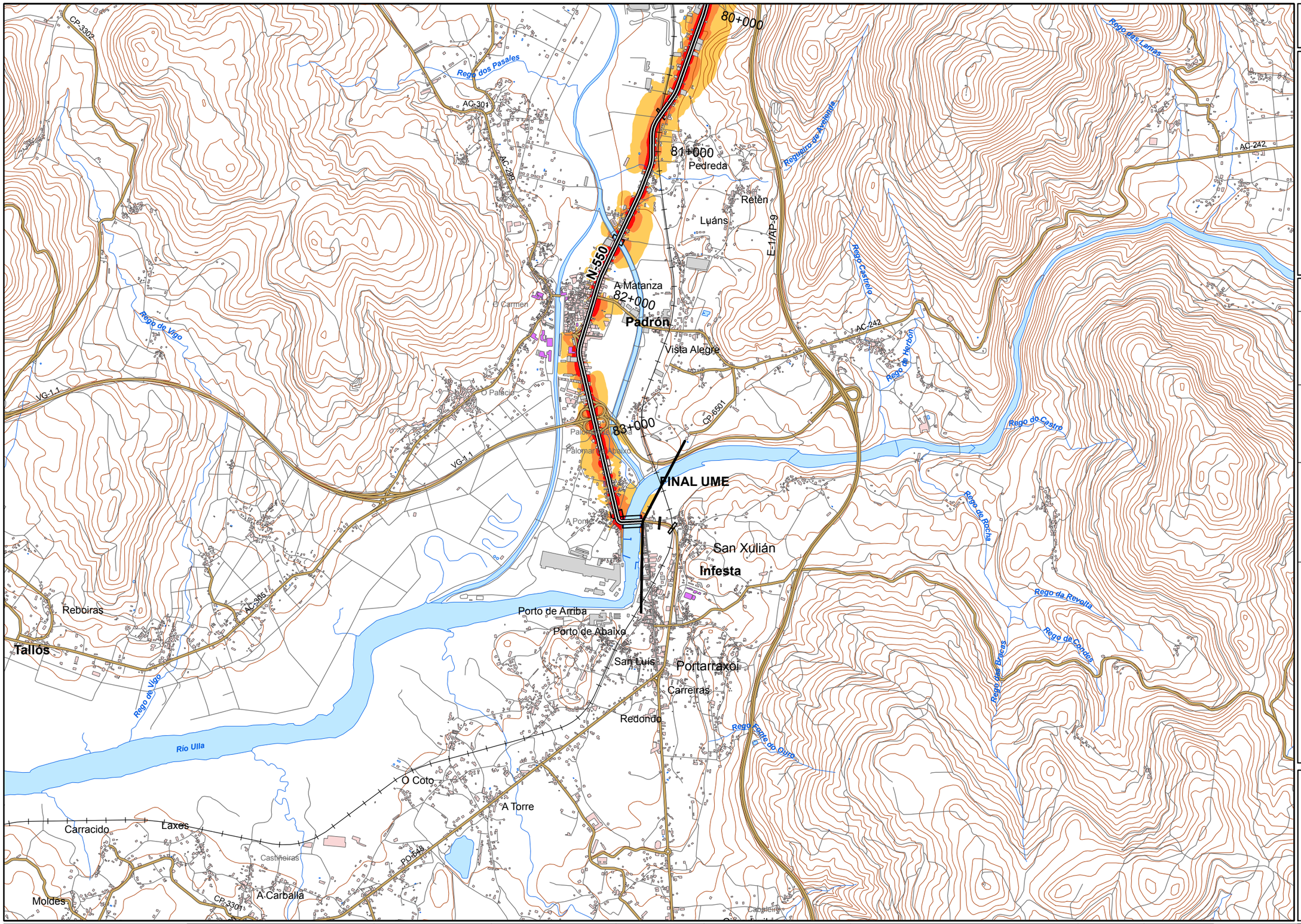

15_N550_3

N-550

(P.K. 067+100 - P.K. 083+770)

LEYENDA TEMÁTICA

Nivel sonoro (dB(A))

- 55-59
- 60-64
- 65-69
- 70-74
- >75

Barreras acústicas

- Pantalla acústica
- Dique de tierra

Tipos de edificio

- Uso residencial
- Uso sanitario o docente
- Uso industrial o comercial

Elementos cartográficos

- Eje de la UME
- Viaductos
- Túneles
- Carreteras
- Otras vías
- FFCC
- Curva de nivel maestra
- Curva de nivel
- Hidrografía
- Límite de provincia
- Límite de municipio
- Otros elementos cartográficos

MINUTA

1
2
3

MINISTERIO DE FOMENTO SECRETARÍA DE ESTADO DE PLANIFICACIÓN E INFRAESTRUCTURAS SECRETARÍA GENERAL DE INFRAESTRUCTURAS DIRECCIÓN GENERAL DE CARRETERAS	MAPAS ESTRATÉGICOS DE RUIDO DE LAS CARRETERAS DE LA RED DEL ESTADO SEGUNDA FASE	EL INGENIERO DIRECTOR DEL ESTUDIO D. JESÚS RUBIO ALFÉREZ	CONSULTOR cecor incosa cidaut	AUTOR DEL ESTUDIO D. ALBERTO HERNÁNDEZ MARTÍN	ESCALAS 1:25.000 0 62.5125 250 375 500 m UNE A3 ORIGINALES	TITULO COMPLEMENTARIO GALICIA	CLAVE EP4-E-219	Nº PLANO 4 HOJA 3 DE 3	FECHA 2013 Nº DE PÁGINA

DESIGNACIÓN

MAPA DE NIVELES SONOROS Lden

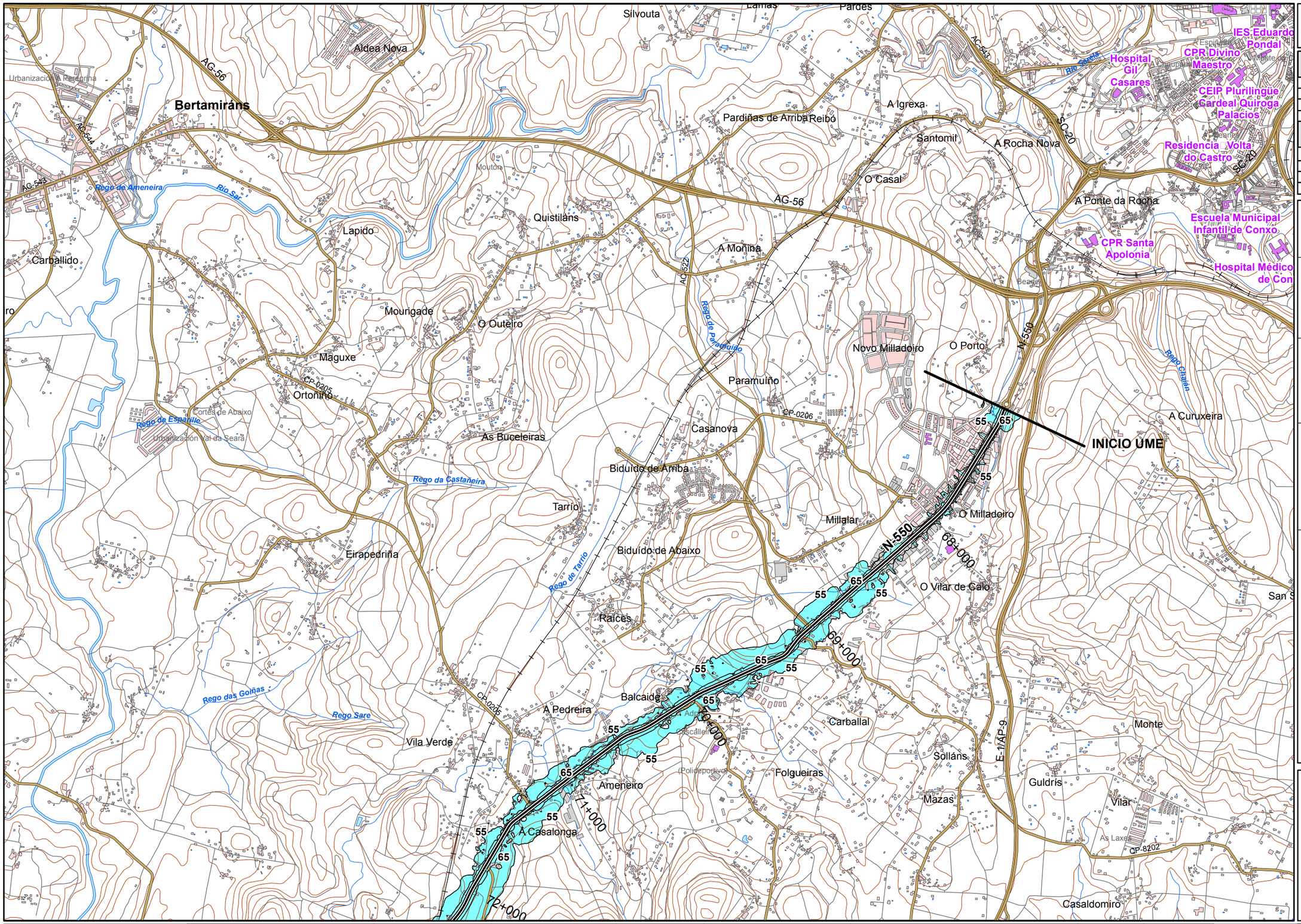

15_N550_3

N-550

(P.K. 067+100 - P.K. 083+770)

Superficies afectadas

Lden	Superficie (km^2)
>55 dB	3,84
>65 dB	1,09
>75 dB	0,06

Hospitales y colegios expuestos

Lden	Nº hospitales	Nº colegios
>55 dB	1	5
>65 dB	1	2
>75 dB	0	0

LEYENDA TEMÁTICA

Zona de afección

- Zona de afección
- Isófonas de 55, 65 y 75 dB

Barreras acústicas

- Pantalla acústica
- Dique de tierra

Tipos de edificio

- Uso residencial
- Uso sanitario o docente
- Uso industrial o comercial

Elementos cartográficos

- Eje de la UME
- Viaductos
- Túneles
- Carreteras
- Otras vías
- FFCC
- Curva de nivel maestra
- Curva de nivel
- Hidrografía
- Límite de provincia
- Límite de municipio
- Otros elementos cartográficos

MINUTA

1
2
3

MINISTERIO DE FOMENTO — SECRETARÍA DE ESTADO DE PLANIFICACIÓN E INFRAESTRUCTURAS — SECRETARÍA GENERAL DE INFRAESTRUCTURAS — DIRECCIÓN GENERAL DE CARRETERAS

MAPAS ESTRATÉGICOS DE RUIDO DE LAS CARRETERAS DE LA RED DEL ESTADO SEGUNDA FASE

EL INGENIERO DIRECTOR DEL ESTUDIO: D. JESÚS RUBIO ALFÉREZ

CONSULTOR: cecor, incosa, cidaut

AUTOR DEL ESTUDIO: D. ALBERTO HERNÁNDEZ MARTÍN

ESCALAS 1:25.000 — 0 62.5125 250 375 500 m — UNE A3 ORIGINALES

TITULO COMPLEMENTARIO: GALICIA

CLAVE: EP4-E-219

Nº PLANO: 5 — HOJA 1 DE 3

FECHA: 2013

Nº DE PÁGINA

DESIGNACIÓN: MAPA DE ZONAS DE AFECCIÓN

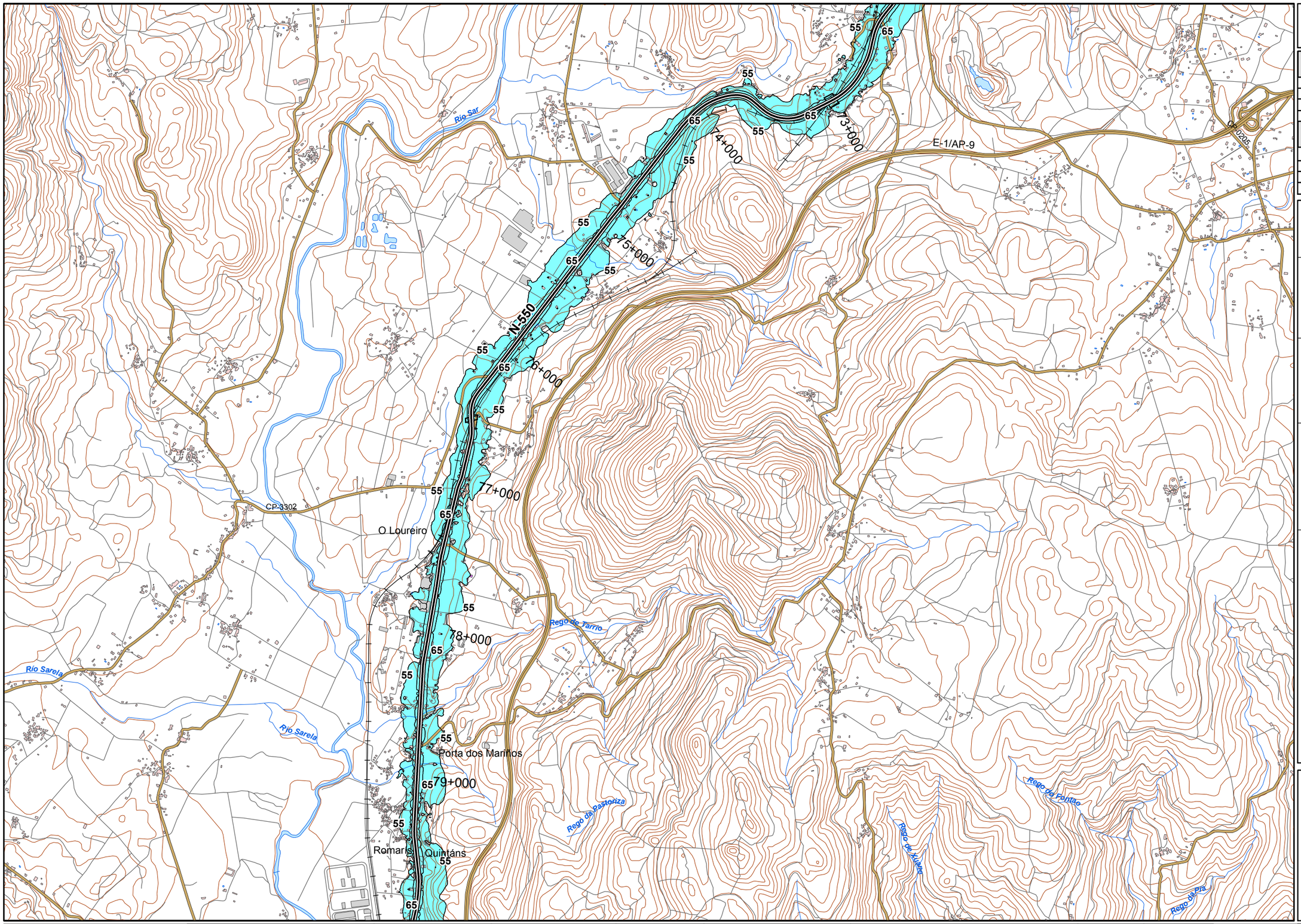

15_N550_3

N-550
(P.K. 067+100 - P.K. 083+770)

Superficies afectadas

Lden	Superficie (km^2)
>55 dB	3,84
>65 dB	1,09
>75 dB	0,06

Hospitales y colegios expuestos

Lden	Nº hospitales	Nº colegios
>55 dB	1	5
>65 dB	1	2
>75 dB	0	0

LEYENDA TEMÁTICA

Zona de afección

- Zona de afección
- Isófonas de 55, 65 y 75 dB

Barreras acústicas

- Pantalla acústica
- Dique de tierra

Tipos de edificio

- Uso residencial
- Uso sanitario o docente
- Uso industrial o comercial

Elementos cartográficos

- Eje de la UME
- Viaductos
- Túneles
- Carreteras
- Otras vías
- FFCC
- Curva de nivel maestra
- Curva de nivel
- Hidrografía
- Límite de provincia
- Límite de municipio
- Otros elementos cartográficos

MINUTA

1
2
3

MINISTERIO DE FOMENTO
SECRETARÍA DE ESTADO DE PLANIFICACIÓN E INFRAESTRUCTURAS
SECRETARÍA GENERAL DE INFRAESTRUCTURAS
DIRECCIÓN GENERAL DE CARRETERAS

MAPAS ESTRATÉGICOS DE RUIDO DE LAS CARRETERAS DE LA RED DEL ESTADO SEGUNDA FASE

EL INGENIERO DIRECTOR DEL ESTUDIO: D. JESÚS RUBIO ALFÉREZ

CONSULTOR: cecor, incosa, cidaut

AUTOR DEL ESTUDIO: D. ALBERTO HERNÁNDEZ MARTÍN

ESCALAS 1:25.000 — 0 62.5125 250 375 500 (m) — UNE A3 ORIGINALES

TITULO COMPLEMENTARIO: GALICIA

CLAVE: EP4-E-219

Nº PLANO: 5 — HOJA 2 DE 3

FECHA: 2013

Nº DE PÁGINA

DESIGNACIÓN: MAPA DE ZONAS DE AFECCIÓN

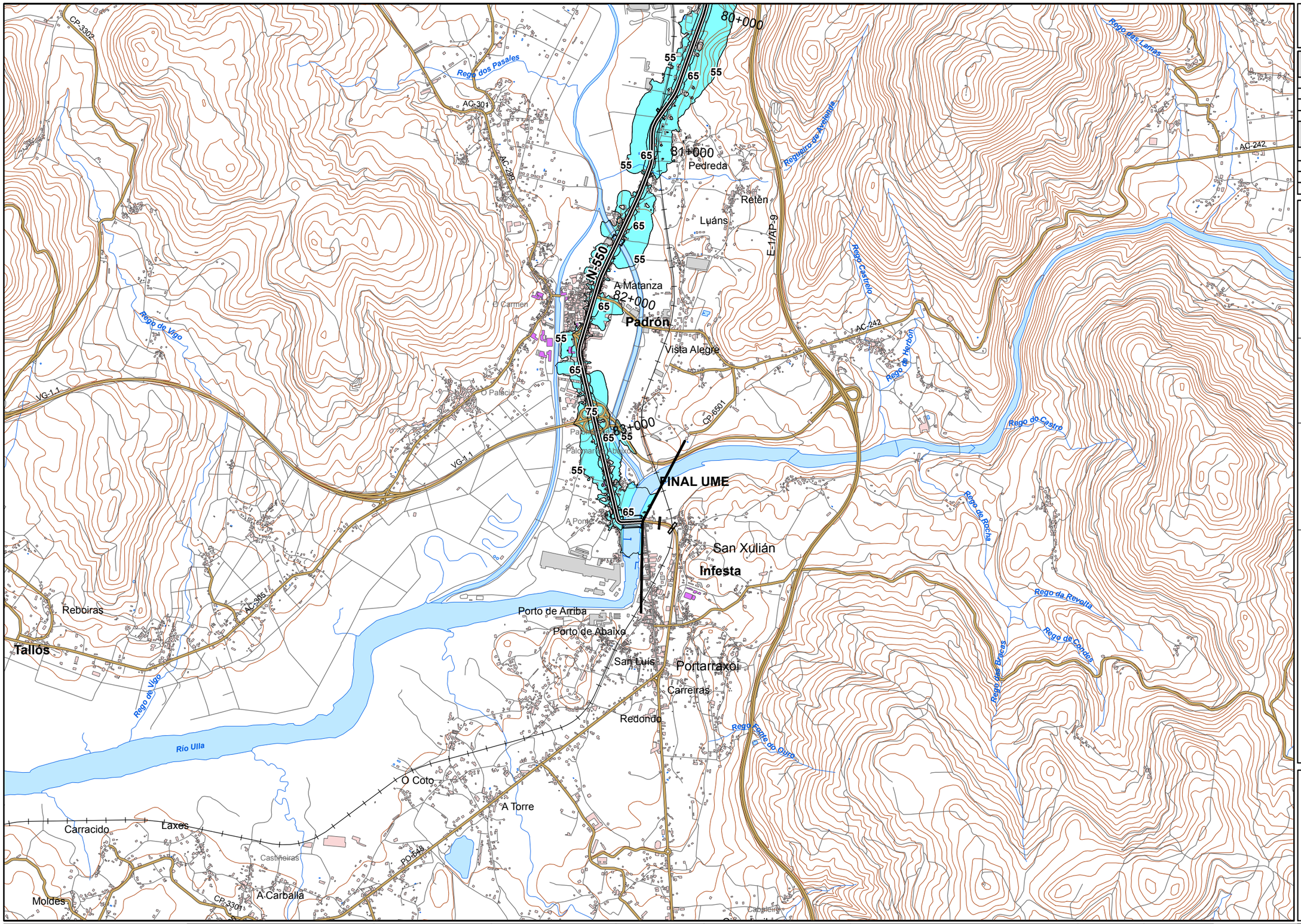

15_N550_3

N-550

(P.K. 067+100 - P.K. 083+770)

Superficies afectadas

Lden	Superficie (km^2)
>55 dB	3,84
>65 dB	1,09
>75 dB	0,06

Hospitales y colegios expuestos

Lden	Nº hospitales	Nº colegios
>55 dB	1	5
>65 dB	1	2
>75 dB	0	0

LEYENDA TEMÁTICA

Zona de afección

- Zona de afección
- Isófonas de 55, 65 y 75 dB

Barreras acústicas

- Pantalla acústica
- Dique de tierra

Tipos de edificio

- Uso residencial
- Uso sanitario o docente
- Uso industrial o comercial

Elementos cartográficos

- Eje de la UME
- Viaductos
- Túneles
- Carreteras
- Otras vías
- FFCC
- Curva de nivel maestra
- Curva de nivel
- Hidrografía
- Límite de provincia
- Límite de municipio
- Otros elementos cartográficos

MINUTA

1
2
3

MINISTERIO DE FOMENTO

SECRETARÍA DE ESTADO DE PLANIFICACIÓN E INFRAESTRUCTURAS

SECRETARÍA GENERAL DE INFRAESTRUCTURAS

DIRECCIÓN GENERAL DE CARRETERAS

MAPAS ESTRATÉGICOS DE RUIDO DE LAS CARRETERAS DE LA RED DEL ESTADO SEGUNDA FASE

EL INGENIERO DIRECTOR DEL ESTUDIO: D. JESÚS RUBIO ALFÉREZ

CONSULTOR: cecor, incosa, cidaut

AUTOR DEL ESTUDIO: D. ALBERTO HERNÁNDEZ MARTÍN

ESCALAS 1:25.000

0 62.5125 250 375 500 m

UNE A3 ORIGINALES

TITULO COMPLEMENTARIO: GALICIA

CLAVE: EP4-E-219

Nº PLANO: 5

HOJA 3 DE 3

FECHA: 2013

Nº DE PÁGINA

DESIGNACIÓN: MAPA DE ZONAS DE AFECCIÓN