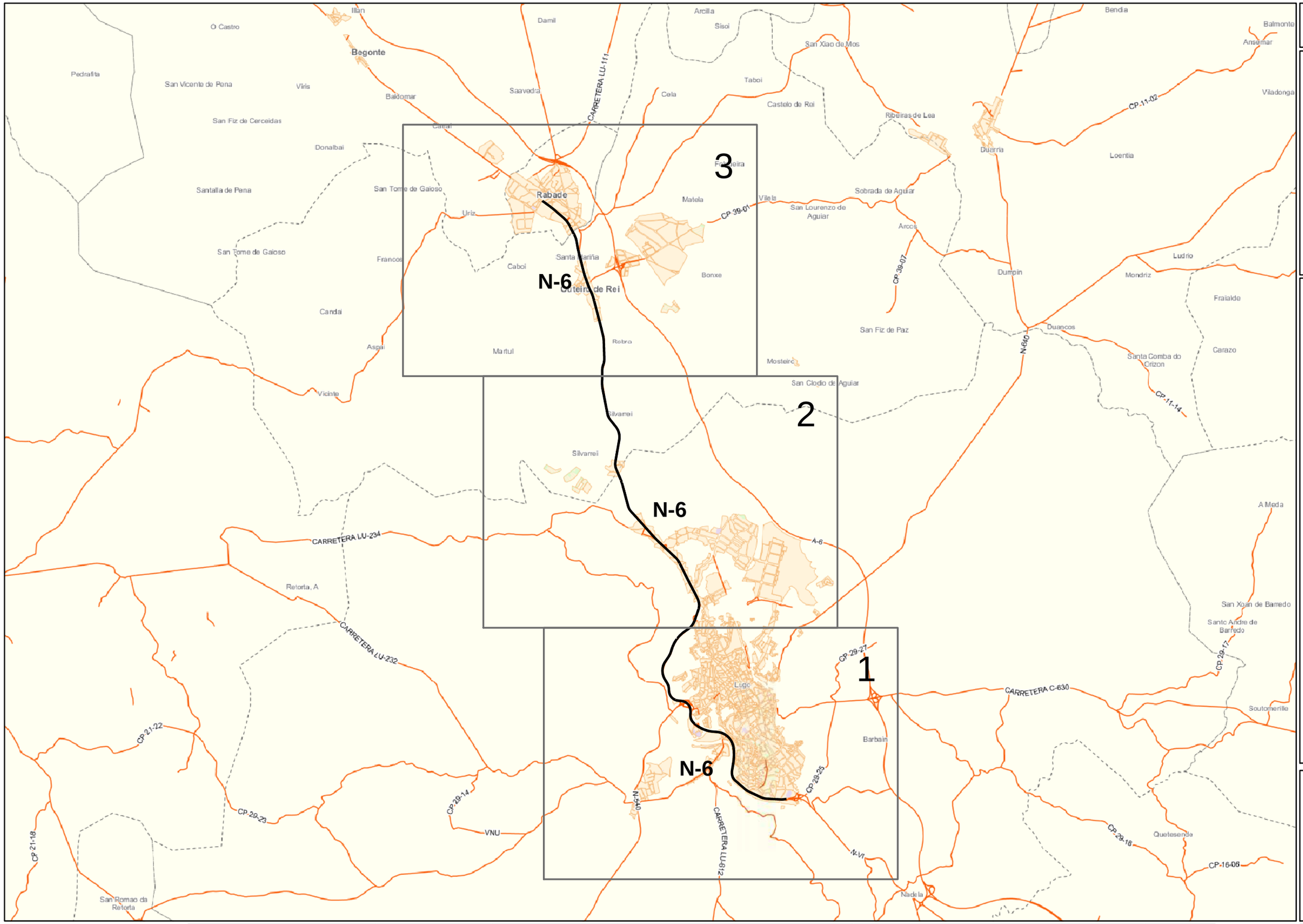

27_N6

N-6

(P.K. 498+380 - P.K. 516+310)

MINUTA

MINISTERIO DE FOMENTO	SECRETARÍA DE ESTADO DE PLANIFICACIÓN E INFRAESTRUCTURAS SECRETARÍA GENERAL DE INFRAESTRUCTURAS DIRECCIÓN GENERAL DE CARRETERAS	MAPAS ESTRATÉGICOS DE RUIDO DE LAS CARRETERAS DE LA RED DEL ESTADO SEGUNDA FASE	EL INGENIERO DIRECTOR DEL ESTUDIO D. JESÚS RUBIO ALFÉREZ	CONSULTOR cecor incosa cidaut	AUTOR DEL ESTUDIO D. ALBERTO HERNÁNDEZ MARTÍN	ESCALAS 0 310 620 1.240 1.860 2.480 m UNE A3 ORIGINALES	TITULO COMPLEMENTARIO GALICIA	CLAVE EP4-E-219	Nº PLANO 0	FECHA 2013 Nº DE PÁGINA	DESIGNACIÓN PLANO GUÍA

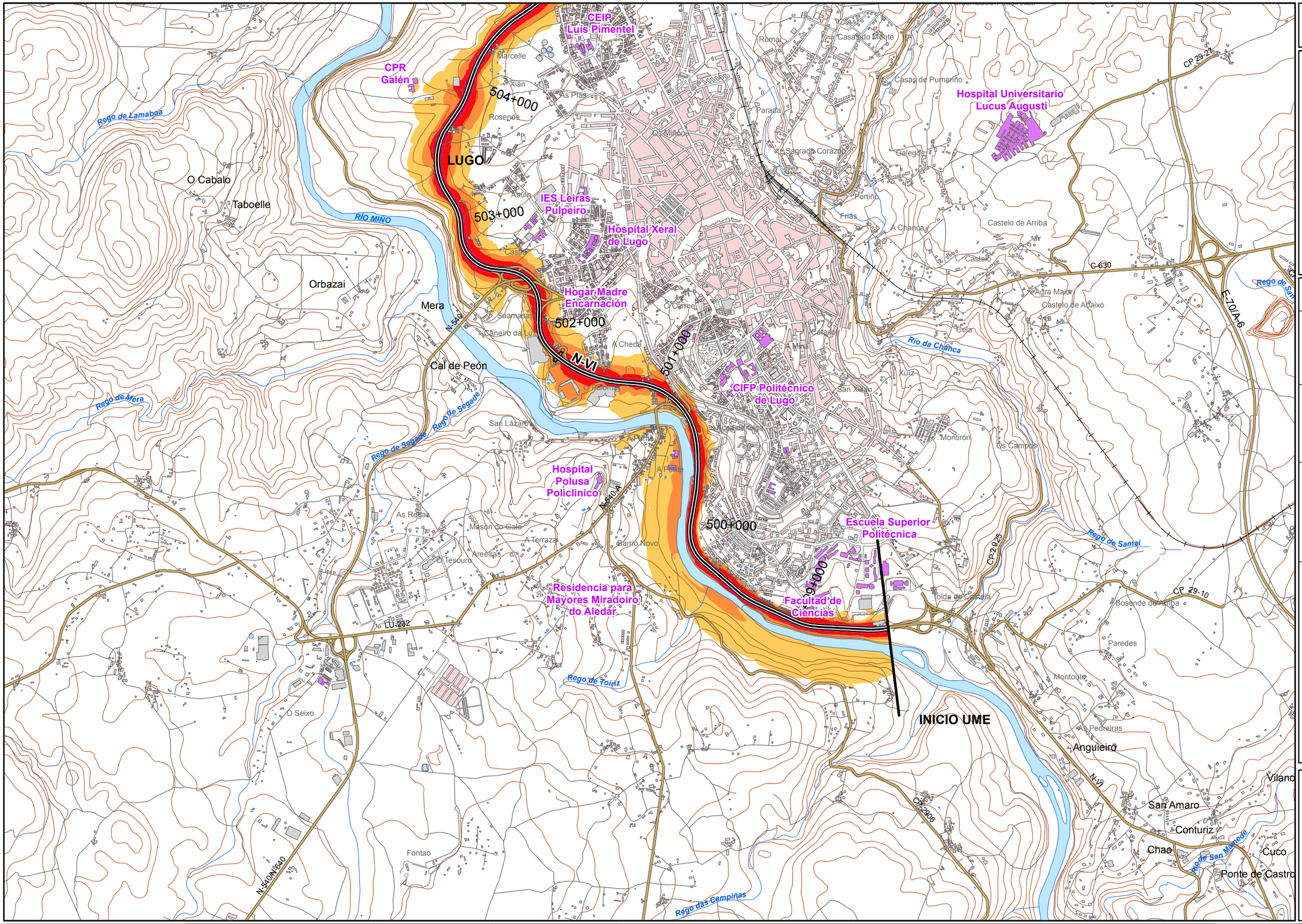

27_N6

N-6

(P.K. 498+380 - P.K. 516+310)

LEYENDA TEMÁTICA

Nivel sonoro (dB(A))

- 55-59
- 60-64
- 65-69
- 70-74
- >75

Barreras acústicas

- Pantalla acústica
- Dique de tierra

Tipos de edificio

- Uso residencial
- Uso sanitario o docente
- Uso industrial o comercial

Elementos cartográficos

- Eje de la UME
- Viaductos
- Túneles
- Carreteras
- Otras vías
- FFCC
- Curva de nivel maestra
- Curva de nivel
- Hidrografía
- Límite de provincia
- Límite de municipio
- Otros elementos cartográficos

MINUTA

3

2

1

MINISTERIO DE FOMENTO SECRETARÍA DE ESTADO DE PLANIFICACIÓN E INFRAESTRUCTURAS SECRETARÍA GENERAL DE INFRAESTRUCTURAS DIRECCIÓN GENERAL DE CARRETERAS	MAPAS ESTRATÉGICOS DE RUIDO DE LAS CARRETERAS DE LA RED DEL ESTADO SEGUNDA FASE	EL INGENIERO DIRECTOR DEL ESTUDIO D. JESÚS RUBIO ALFÉREZ	CONSULTOR cecor incosa cidaut	AUTOR DEL ESTUDIO D. ALBERTO HERNÁNDEZ MARTÍN	ESCALAS 1:25.000 0 62.5125 250 375 500 (m) UNE A3 ORIGINALES	TITULO COMPLEMENTARIO GALICIA	CLAVE EP4-E-219	Nº PLANO 1 HOJA 1 DE 3	FECHA 2013 Nº DE PÁGINA	DESIGNACIÓN MAPA DE NIVELES SONOROS Ld

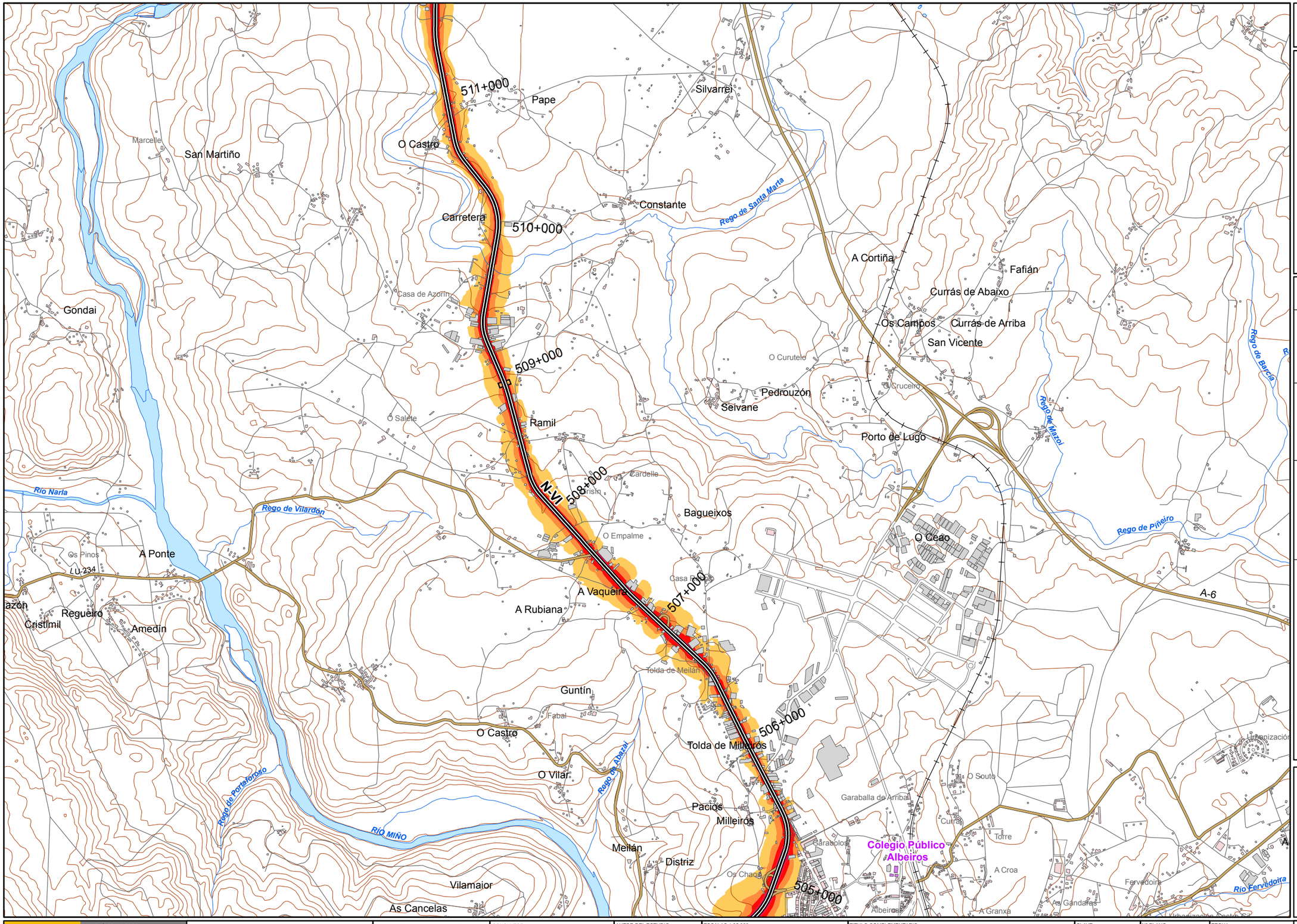

27_N6

N-6

(P.K. 498+380 - P.K. 516+310)

LEYENDA TEMÁTICA

Nivel sonoro (dB(A))

- 55-59
- 60-64
- 65-69
- 70-74
- >75

Barreras acústicas

- Pantalla acústica
- Dique de tierra

Tipos de edificio

- Uso residencial
- Uso sanitario o docente
- Uso industrial o comercial

Elementos cartográficos

- Eje de la UME
- Viaductos
- Túneles
- Carreteras
- Otras vías
- FFCC
- Curva de nivel maestra
- Curva de nivel
- Hidrografía
- Límite de provincia
- Límite de municipio
- Otros elementos cartográficos

MINUTA

3

2

1

MINISTERIO DE FOMENTO	SECRETARÍA DE ESTADO DE PLANIFICACIÓN E INFRAESTRUCTURAS SECRETARÍA GENERAL DE INFRAESTRUCTURAS DIRECCIÓN GENERAL DE CARRETERAS	MAPAS ESTRATÉGICOS DE RUIDO DE LAS CARRETERAS DE LA RED DEL ESTADO SEGUNDA FASE	EL INGENIERO DIRECTOR DEL ESTUDIO D. JESÚS RUBIO ALFÉREZ	CONSULTOR cecor incosa cidaut	AUTOR DEL ESTUDIO D. ALBERTO HERNÁNDEZ MARTÍN	ESCALAS 1:25.000 0 62.5125 250 375 500 m UNE A3 ORIGINALES	TITULO COMPLEMENTARIO GALICIA	CLAVE EP4-E-219	Nº PLANO 1 HOJA 2 DE 3
								FECHA 2013 Nº DE PÁGINA	DESIGNACIÓN MAPA DE NIVELES SONOROS Ld

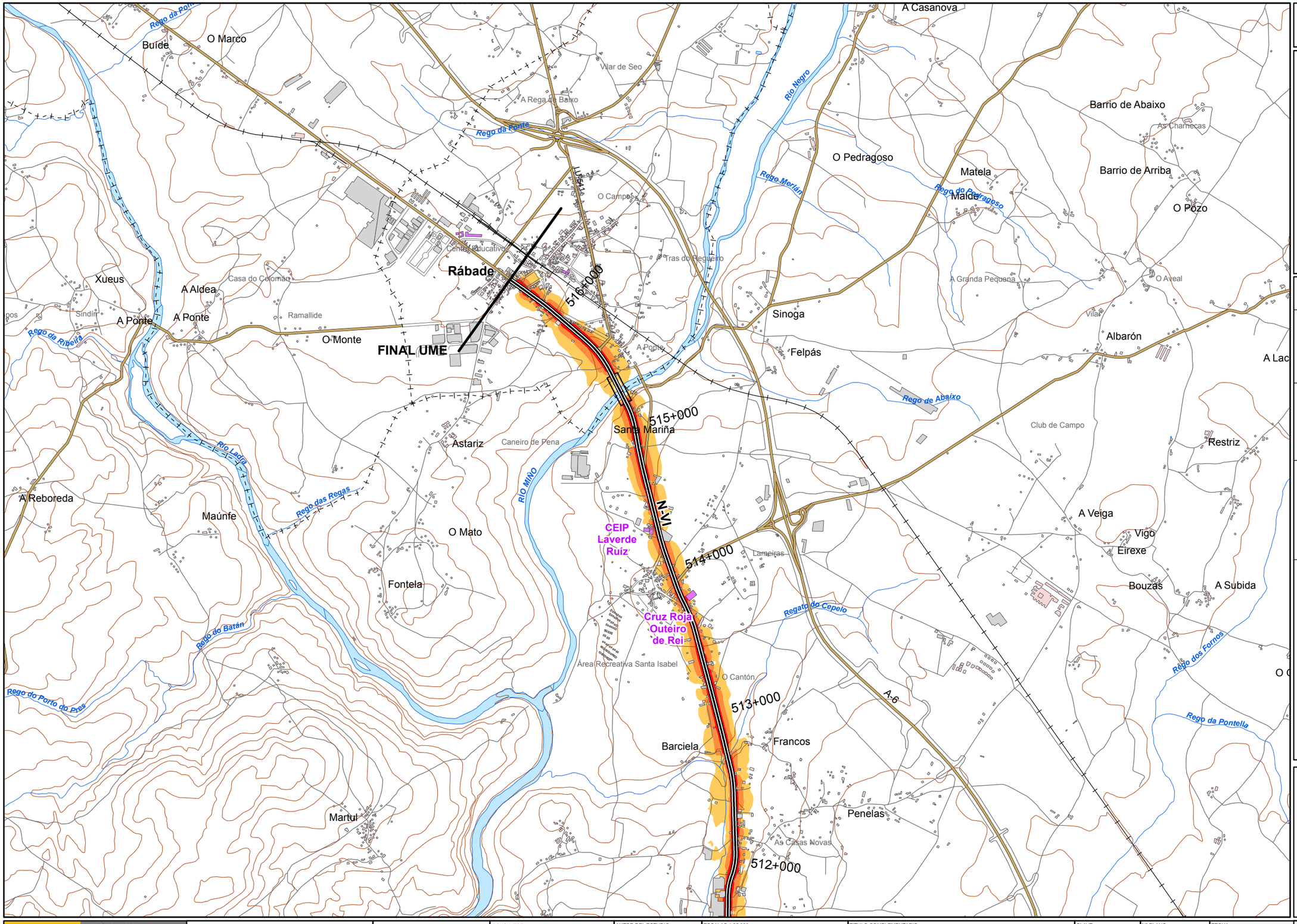

27_N6

N-6

(P.K. 498+380 - P.K. 516+310)

LEYENDA TEMÁTICA

Nivel sonoro (dB(A))

- 55-59
- 60-64
- 65-69
- 70-74
- >75

Barreras acústicas

- Pantalla acústica
- Dique de tierra

Tipos de edificio

- Uso residencial
- Uso sanitario o docente
- Uso industrial o comercial

Elementos cartográficos

- Eje de la UME
- Viaductos
- Túneles
- Carreteras
- Otras vías
- FFCC
- Curva de nivel maestra
- Curva de nivel
- Hidrografía
- Límite de provincia
- Límite de municipio
- Otros elementos cartográficos

MINUTA

N W E S

3
2
1

MINISTERIO DE FOMENTO SECRETARÍA DE ESTADO DE PLANIFICACIÓN E INFRAESTRUCTURAS SECRETARÍA GENERAL DE INFRAESTRUCTURAS DIRECCIÓN GENERAL DE CARRETERAS	MAPAS ESTRATÉGICOS DE RUIDO DE LAS CARRETERAS DE LA RED DEL ESTADO SEGUNDA FASE	EL INGENIERO DIRECTOR DEL ESTUDIO D. JESÚS RUBIO ALFÉREZ	CONSULTOR cecor incosa cidaut	AUTOR DEL ESTUDIO D. ALBERTO HERNÁNDEZ MARTÍN	ESCALAS 1:25.000 0 62.5125 250 375 500 m UNE A3 ORIGINALES	TITULO COMPLEMENTARIO GALICIA	CLAVE EP4-E-219	Nº PLANO 1 HOJA 3 DE 3	FECHA 2013 Nº DE PÁGINA	DESIGNACIÓN MAPA DE NIVELES SONOROS Ld

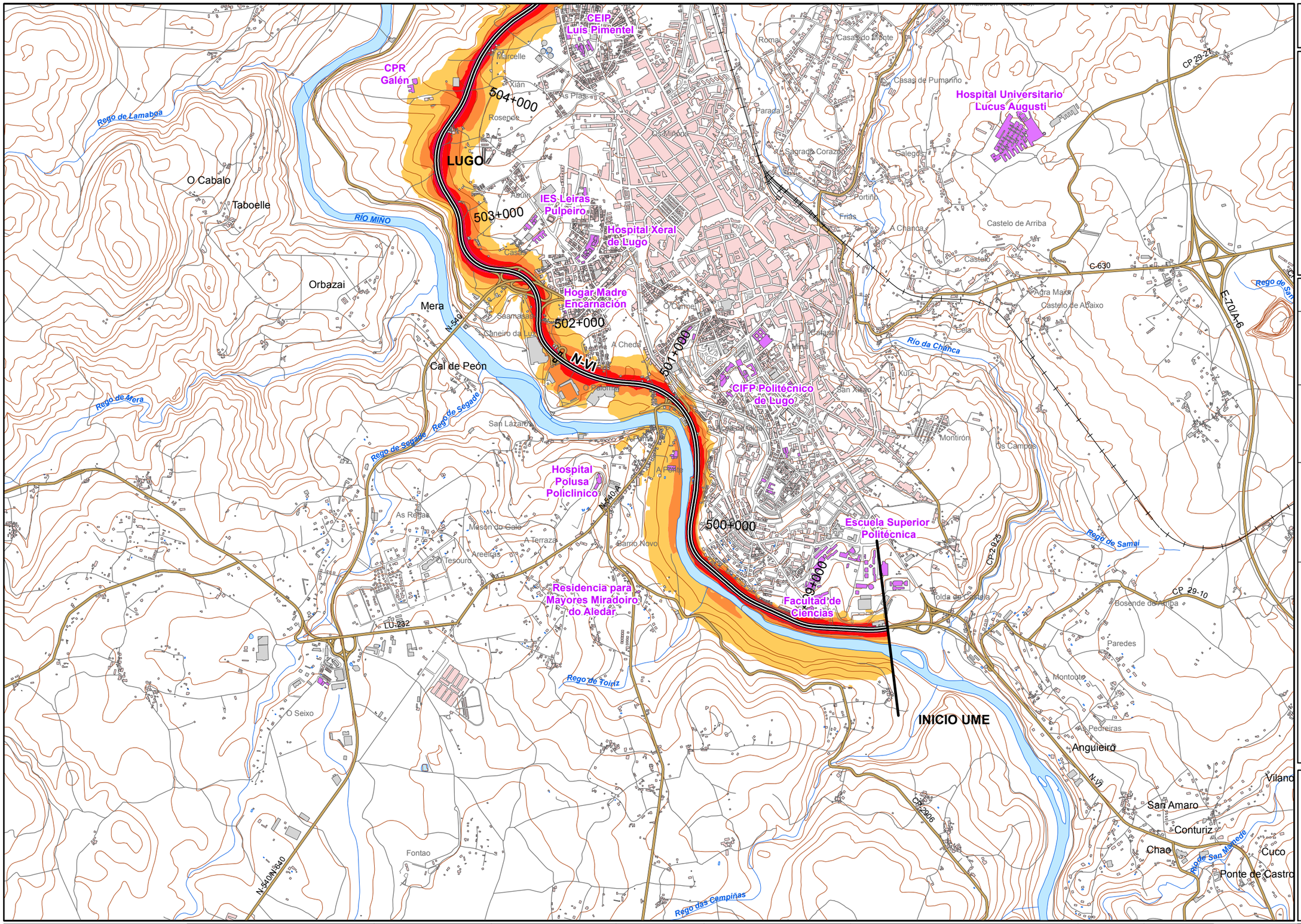

27_N6

N-6

(P.K. 498+380 - P.K. 516+310)

LEYENDA TEMÁTICA

Nivel sonoro (dB(A))

- 55-59
- 60-64
- 65-69
- 70-74
- >75

Barreras acústicas

- Pantalla acústica
- Dique de tierra

Tipos de edificio

- Uso residencial
- Uso sanitario o docente
- Uso industrial o comercial

Elementos cartográficos

- Eje de la UME
- Viaductos
- Túneles
- Carreteras
- Otras vías
- FFCC
- Curva de nivel maestra
- Curva de nivel
- Hidrografía
- Límite de provincia
- Límite de municipio
- Otros elementos cartográficos

MINUTA

3

2

1

MINISTERIO DE FOMENTO	SECRETARÍA DE ESTADO DE PLANIFICACIÓN E INFRAESTRUCTURAS SECRETARÍA GENERAL DE INFRAESTRUCTURAS DIRECCIÓN GENERAL DE CARRETERAS	MAPAS ESTRATÉGICOS DE RUIDO DE LAS CARRETERAS DE LA RED DEL ESTADO SEGUNDA FASE	EL INGENIERO DIRECTOR DEL ESTUDIO D. JESÚS RUBIO ALFÉREZ	CONSULTOR cecor incosa cidaut	AUTOR DEL ESTUDIO D. ALBERTO HERNÁNDEZ MARTÍN	ESCALAS 1:25.000 0 62.5125 250 375 500 (m) UNE A3 ORIGINALES	TITULO COMPLEMENTARIO GALICIA	CLAVE EP4-E-219

Nº PLANO	FECHA	DESIGNACIÓN
2	2013	MAPA DE NIVELES SONOROS Le
HOJA 1 DE 3	Nº DE PÁGINA	

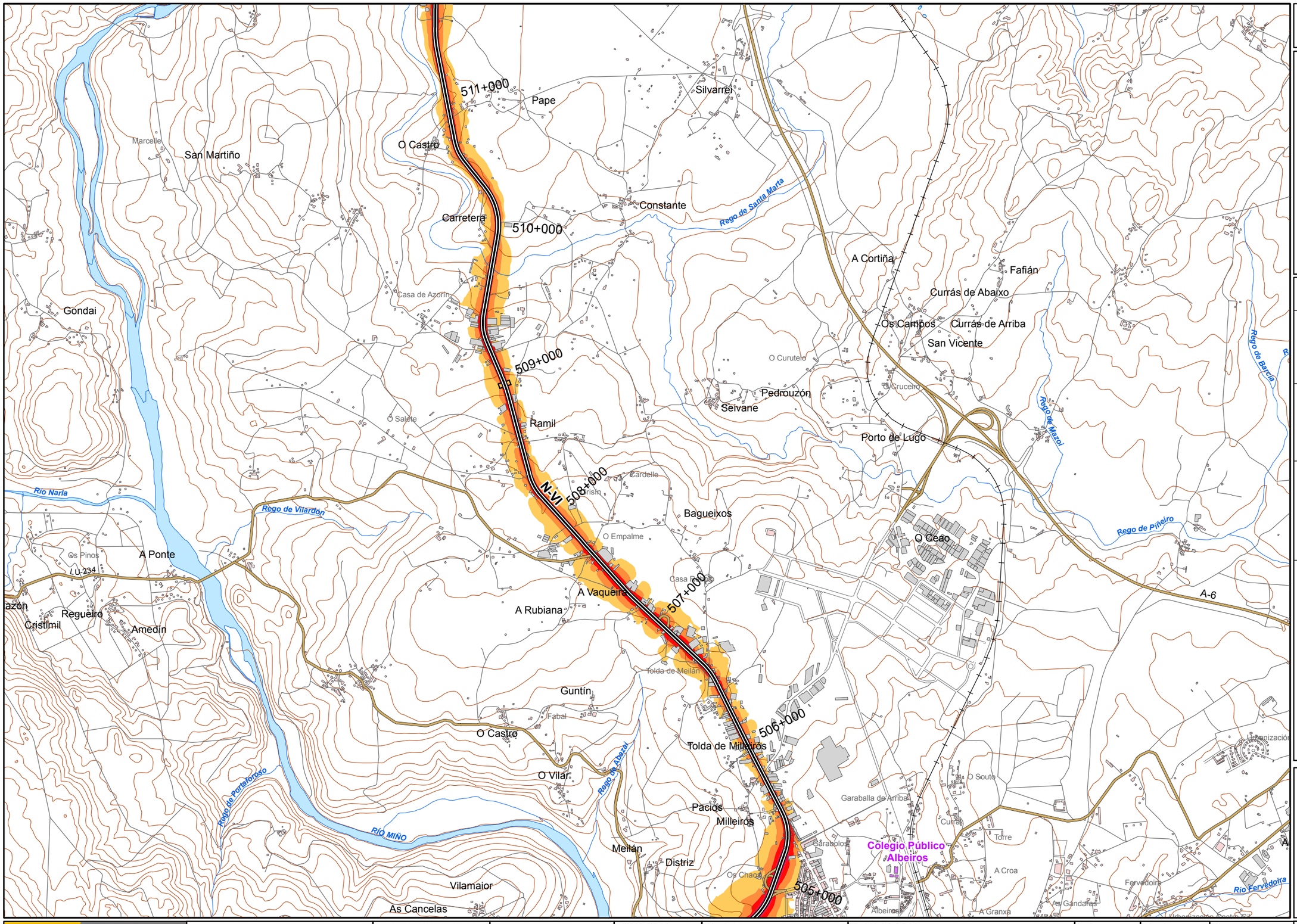

27_N6

N-6

(P.K. 498+380 - P.K. 516+310)

LEYENDA TEMÁTICA

Nivel sonoro (dB(A))

- 55-59
- 60-64
- 65-69
- 70-74
- >75

Barreras acústicas

- Pantalla acústica
- Dique de tierra

Tipos de edificio

- Uso residencial
- Uso sanitario o docente
- Uso industrial o comercial

Elementos cartográficos

- Eje de la UME
- Viaductos
- Túneles
- Carreteras
- Otras vías
- FFCC
- Curva de nivel maestra
- Curva de nivel
- Hidrografía
- Límite de provincia
- Límite de municipio
- Otros elementos cartográficos

MINUTA

N W E S

3

2

1

MINISTERIO DE FOMENTO	SECRETARÍA DE ESTADO DE PLANIFICACIÓN E INFRAESTRUCTURAS SECRETARÍA GENERAL DE INFRAESTRUCTURAS DIRECCIÓN GENERAL DE CARRETERAS	MAPAS ESTRATÉGICOS DE RUIDO DE LAS CARRETERAS DE LA RED DEL ESTADO SEGUNDA FASE	EL INGENIERO DIRECTOR DEL ESTUDIO D. JESÚS RUBIO ALFÉREZ	CONSULTOR cecor incosa cidaut	AUTOR DEL ESTUDIO D. ALBERTO HERNÁNDEZ MARTÍN	ESCALAS 1:25.000 0 62.5125 250 375 500 m UNE A3 ORIGINALES	TITULO COMPLEMENTARIO GALICIA	CLAVE EP4-E-219	Nº PLANO 2 HOJA 2 DE 3
								FECHA 2013 Nº DE PÁGINA	DESIGNACIÓN MAPA DE NIVELES SONOROS Le

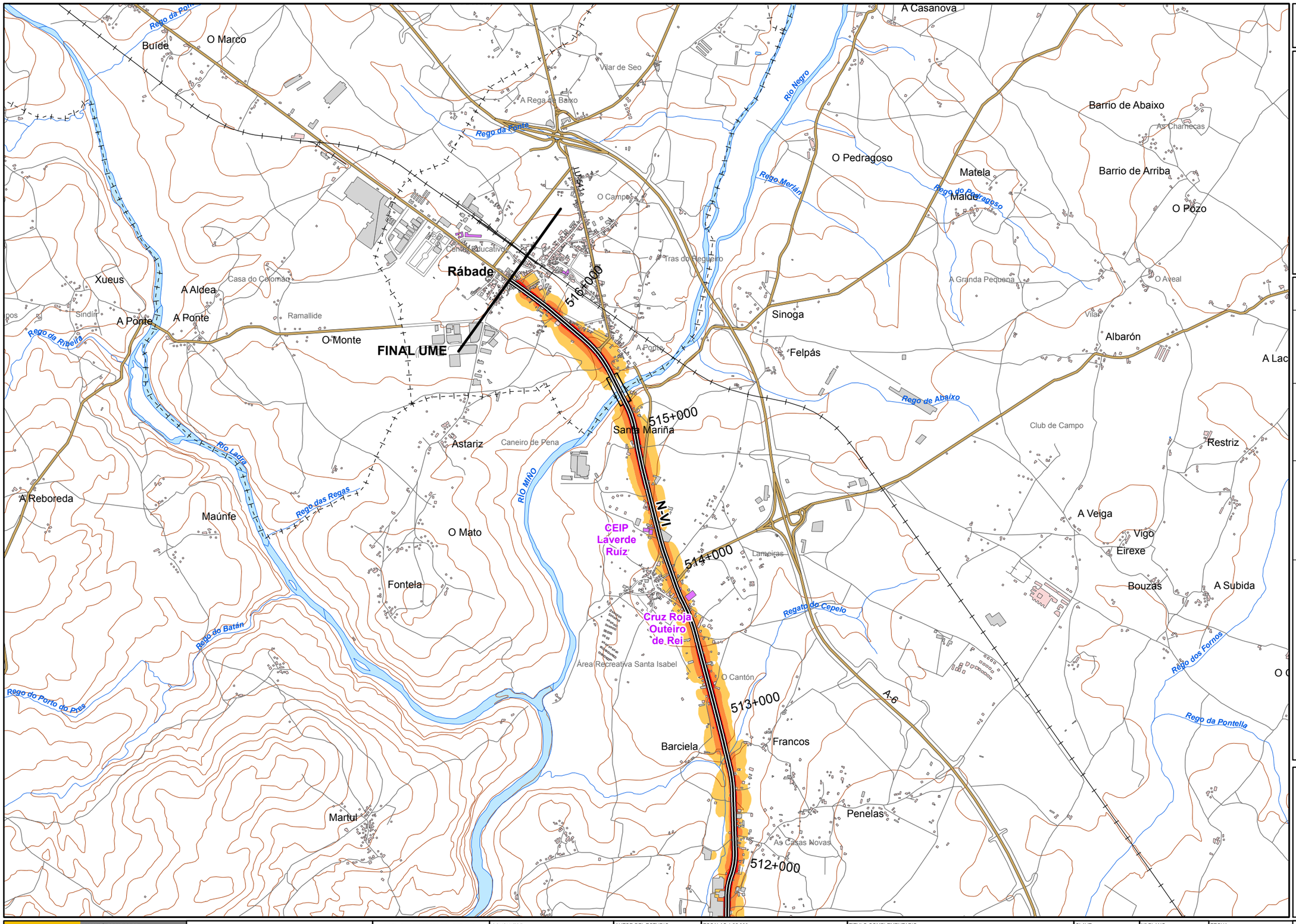

27_N6

N-6

(P.K. 498+380 - P.K. 516+310)

LEYENDA TEMÁTICA

Nivel sonoro (dB(A))

- 55-59
- 60-64
- 65-69
- 70-74
- >75

Barreras acústicas

- Pantalla acústica
- Dique de tierra

Tipos de edificio

- Uso residencial
- Uso sanitario o docente
- Uso industrial o comercial

Elementos cartográficos

- Eje de la UME
- Viaductos
- Túneles
- Carreteras
- Otras vías
- FFCC
- Curva de nivel maestra
- Curva de nivel
- Hidrografía
- Límite de provincia
- Límite de municipio
- Otros elementos cartográficos

MINUTA

3
2
1

MINISTERIO DE FOMENTO — SECRETARÍA DE ESTADO DE PLANIFICACIÓN E INFRAESTRUCTURAS — SECRETARÍA GENERAL DE INFRAESTRUCTURAS — DIRECCIÓN GENERAL DE CARRETERAS	MAPAS ESTRATÉGICOS DE RUIDO DE LAS CARRETERAS DE LA RED DEL ESTADO SEGUNDA FASE	EL INGENIERO DIRECTOR DEL ESTUDIO: D. JESÚS RUBIO ALFÉREZ	CONSULTOR: cecor, incosa, cidaut	AUTOR DEL ESTUDIO: D. ALBERTO HERNÁNDEZ MARTÍN	ESCALAS 1:25.000 — 0 62.5125 250 375 500 m — UNE A3 ORIGINALES	TITULO COMPLEMENTARIO: GALICIA	CLAVE: EP4-E-219	Nº PLANO: 2 — HOJA 3 DE 3 — FECHA: 2013 — Nº DE PÁGINA	DESIGNACIÓN: MAPA DE NIVELES SONOROS Le

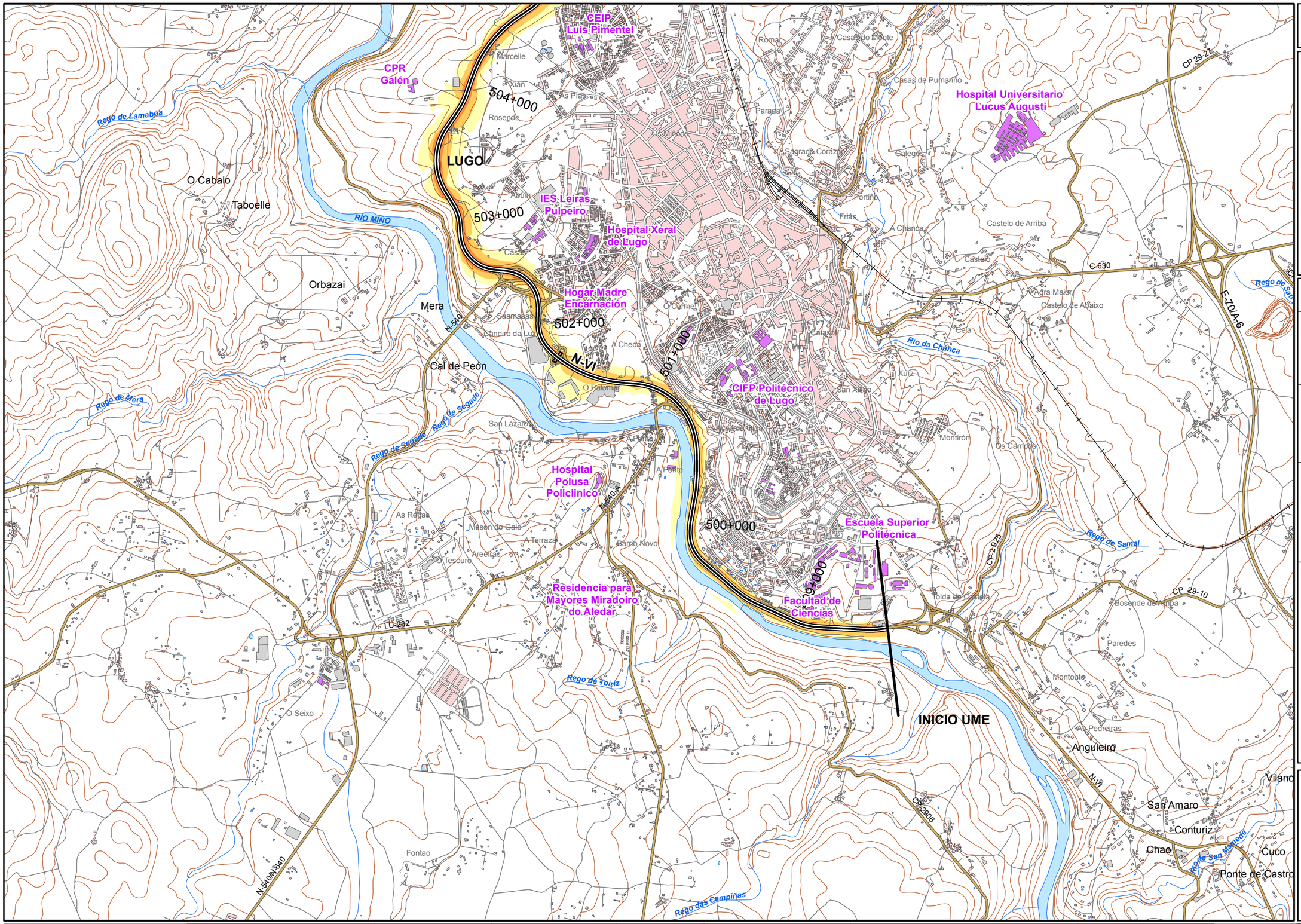

27_N6

N-6

(P.K. 498+380 - P.K. 516+310)

LEYENDA TEMÁTICA

Nivel sonoro (dB(A))

- 50-54
- 55-59
- 60-64
- 65-69
- >70

Barreras acústicas

- Pantalla acústica
- Dique de tierra

Tipos de edificio

- Uso residencial
- Uso sanitario o docente
- Uso industrial o comercial

Elementos cartográficos

- Eje de la UME
- Viaductos
- Túneles
- Carreteras
- Otras vías
- FFCC
- Curva de nivel maestra
- Curva de nivel
- Hidrografía
- Límite de provincia
- Límite de municipio
- Otros elementos cartográficos

MINUTA

3

2

1

MINISTERIO DE FOMENTO	SECRETARÍA DE ESTADO DE PLANIFICACIÓN E INFRAESTRUCTURAS SECRETARÍA GENERAL DE INFRAESTRUCTURAS DIRECCIÓN GENERAL DE CARRETERAS	MAPAS ESTRATÉGICOS DE RUIDO DE LAS CARRETERAS DE LA RED DEL ESTADO SEGUNDA FASE	EL INGENIERO DIRECTOR DEL ESTUDIO D. JESÚS RUBIO ALFÉREZ	CONSULTOR cecor incosa cidaut	AUTOR DEL ESTUDIO D. ALBERTO HERNÁNDEZ MARTÍN	ESCALAS 1:25.000 0 62.5125 250 375 500 (m) UNE A3 ORIGINALES	TITULO COMPLEMENTARIO GALICIA	CLAVE EP4-E-219

Nº PLANO	FECHA	DESIGNACIÓN
3	2013	MAPA DE NIVELES SONOROS Ln
HOJA 1 DE 3	Nº DE PÁGINA	

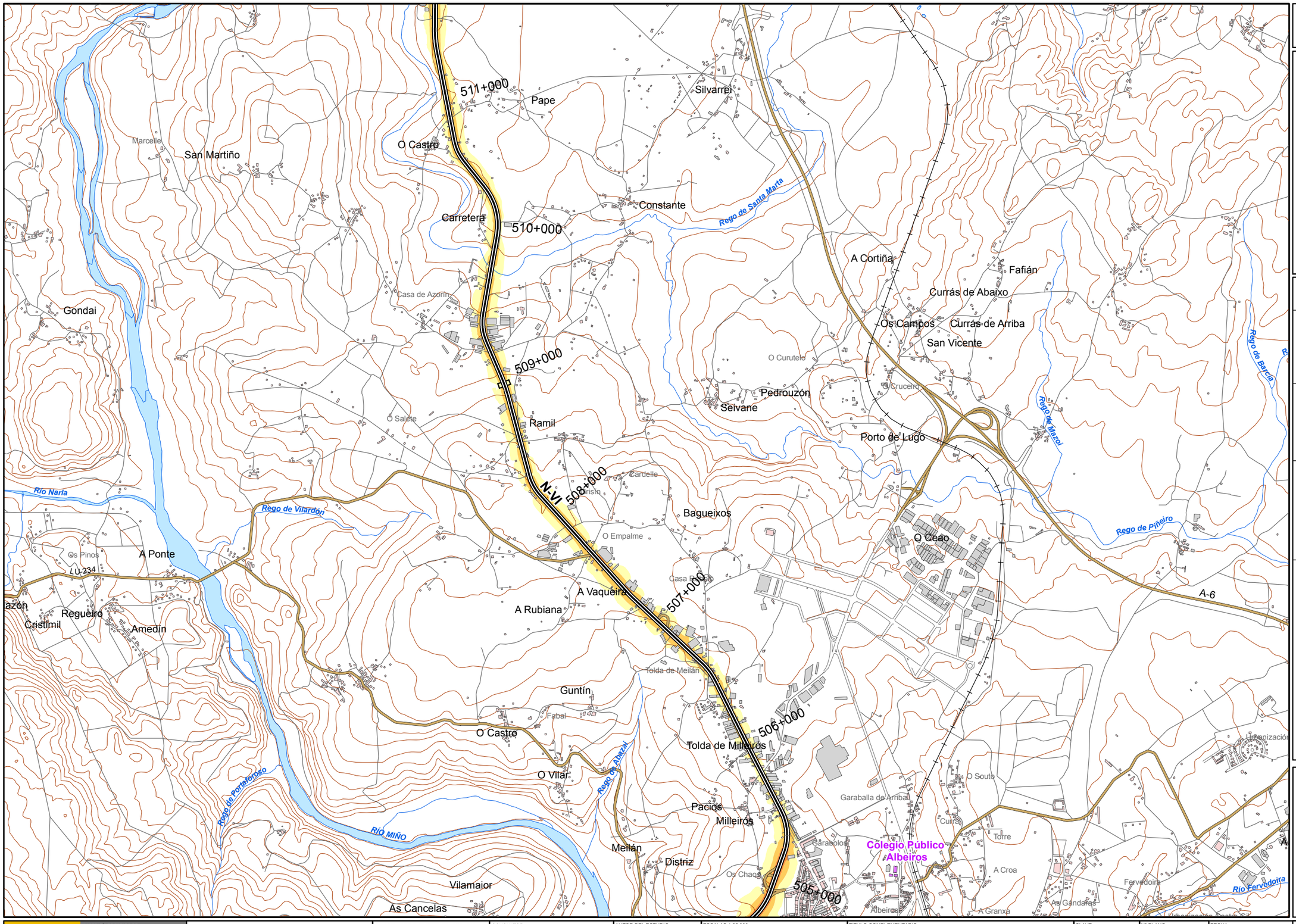

27_N6

N-6

(P.K. 498+380 - P.K. 516+310)

LEYENDA TEMÁTICA

Nivel sonoro (dB(A))

- 50-54
- 55-59
- 60-64
- 65-69
- >70

Barreras acústicas

- Pantalla acústica
- Dique de tierra

Tipos de edificio

- Uso residencial
- Uso sanitario o docente
- Uso industrial o comercial

Elementos cartográficos

- Eje de la UME
- Viaductos
- Túneles
- Carreteras
- Otras vías
- FFCC
- Curva de nivel maestra
- Curva de nivel
- Hidrografía
- Límite de provincia
- Límite de municipio
- Otros elementos cartográficos

MINUTA

3

2

1

MINISTERIO DE FOMENTO	SECRETARÍA DE ESTADO DE PLANIFICACIÓN E INFRAESTRUCTURAS SECRETARÍA GENERAL DE INFRAESTRUCTURAS DIRECCIÓN GENERAL DE CARRETERAS	MAPAS ESTRATÉGICOS DE RUIDO DE LAS CARRETERAS DE LA RED DEL ESTADO SEGUNDA FASE	EL INGENIERO DIRECTOR DEL ESTUDIO D. JESÚS RUBIO ALFÉREZ	CONSULTOR cecor incosa cidaut	AUTOR DEL ESTUDIO D. ALBERTO HERNÁNDEZ MARTÍN	ESCALAS 1:25.000 0 62.5125 250 375 500 m UNE A3 ORIGINALES	TITULO COMPLEMENTARIO GALICIA	CLAVE EP4-E-219	Nº PLANO 3 HOJA 2 DE 3	FECHA 2013 Nº DE PÁGINA	DESIGNACIÓN MAPA DE NIVELES SONOROS Ln

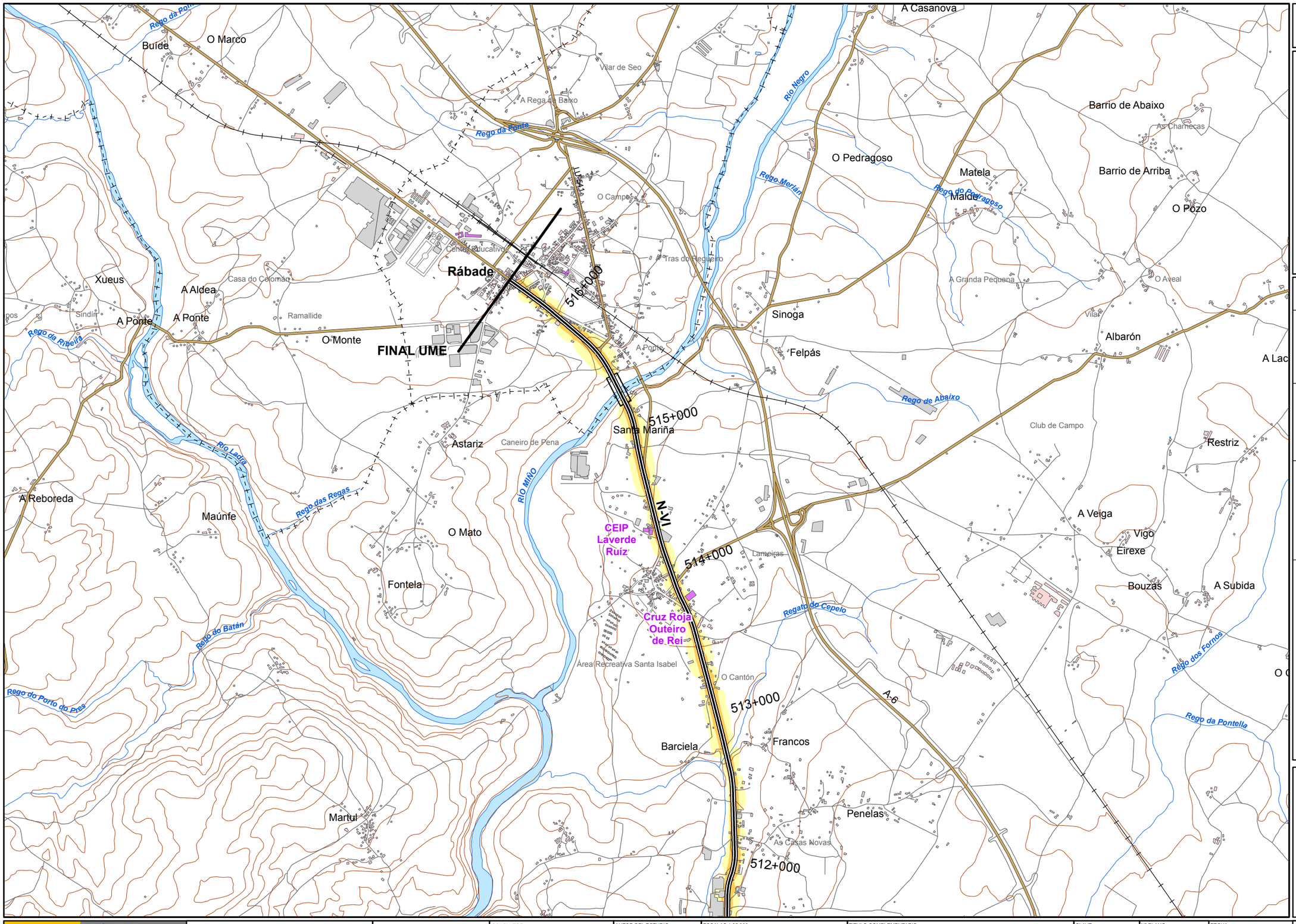

27_N6

N-6

(P.K. 498+380 - P.K. 516+310)

LEYENDA TEMÁTICA

Nivel sonoro (dB(A))

- 50-54
- 55-59
- 60-64
- 65-69
- >70

Barreras acústicas

- Pantalla acústica
- Dique de tierra

Tipos de edificio

- Uso residencial
- Uso sanitario o docente
- Uso industrial o comercial

Elementos cartográficos

- Eje de la UME
- Viaductos
- Túneles
- Carreteras
- Otras vías
- FFCC
- Curva de nivel maestra
- Curva de nivel
- Hidrografía
- Límite de provincia
- Límite de municipio
- Otros elementos cartográficos

MINUTA

N W E S

3
2
1

MINISTERIO DE FOMENTO SECRETARÍA DE ESTADO DE PLANIFICACIÓN E INFRAESTRUCTURAS SECRETARÍA GENERAL DE INFRAESTRUCTURAS DIRECCIÓN GENERAL DE CARRETERAS	MAPAS ESTRATÉGICOS DE RUIDO DE LAS CARRETERAS DE LA RED DEL ESTADO SEGUNDA FASE	EL INGENIERO DIRECTOR DEL ESTUDIO D. JESÚS RUBIO ALFÉREZ	CONSULTOR cecor incosa cidaut	AUTOR DEL ESTUDIO D. ALBERTO HERNÁNDEZ MARTÍN	ESCALAS 1:25.000 0 62.5125 250 375 500 m UNE A3 ORIGINALES	TITULO COMPLEMENTARIO GALICIA	CLAVE EP4-E-219	Nº PLANO 3 HOJA 3 DE 3 FECHA 2013 Nº DE PÁGINA

DESIGNACIÓN

MAPA DE NIVELES SONOROS Ln

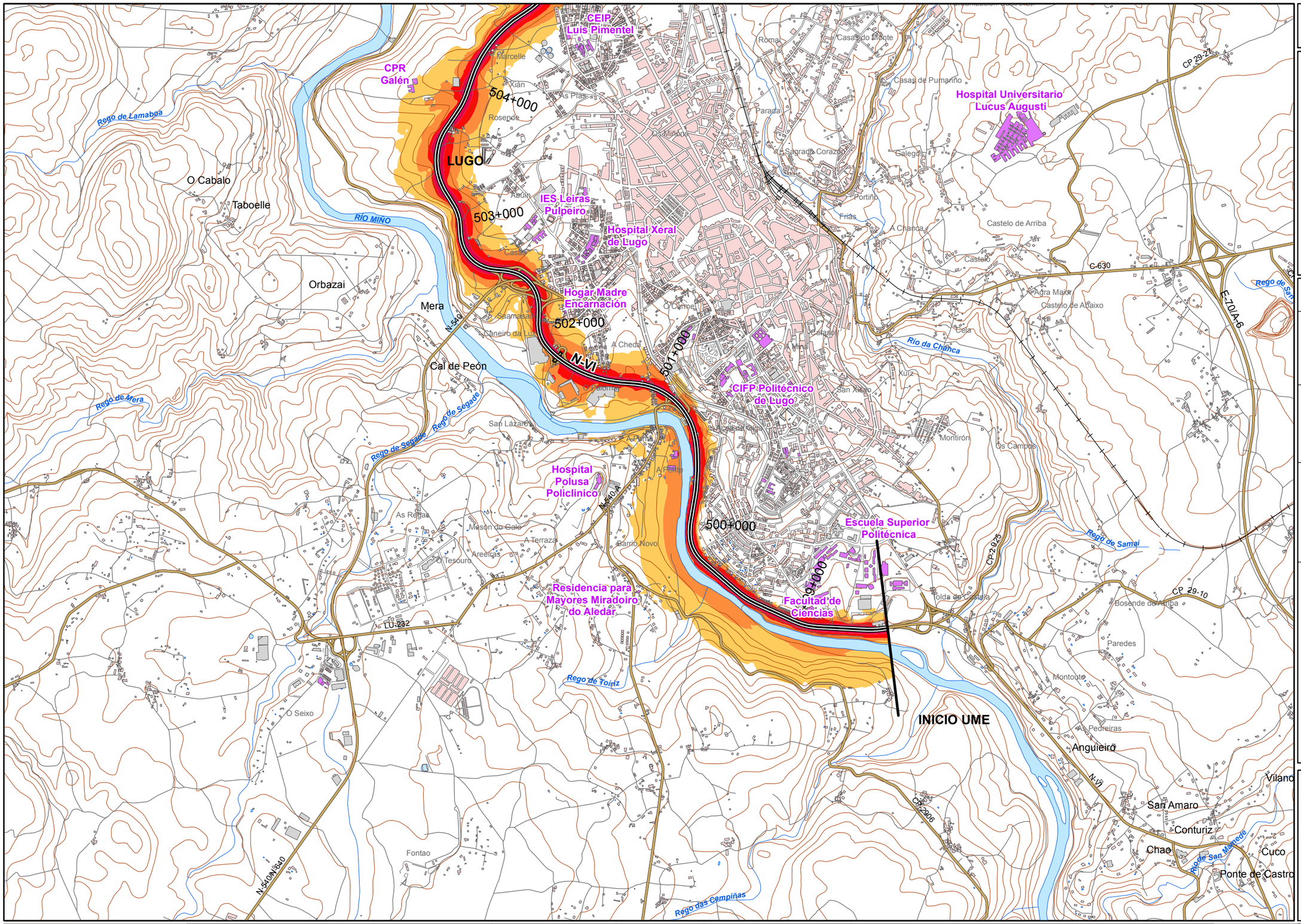

27_N6

N-6

(P.K. 498+380 - P.K. 516+310)

LEYENDA TEMÁTICA

Nivel sonoro (dB(A))

- 55-59
- 60-64
- 65-69
- 70-74
- >75

Barreras acústicas

- Pantalla acústica
- Dique de tierra

Tipos de edificio

- Uso residencial
- Uso sanitario o docente
- Uso industrial o comercial

Elementos cartográficos

- Eje de la UME
- Viaductos
- Túneles
- Carreteras
- Otras vías
- FFCC
- Curva de nivel maestra
- Curva de nivel
- Hidrografía
- Límite de provincia
- Límite de municipio
- Otros elementos cartográficos

MINUTA

3

2

1

MINISTERIO DE FOMENTO	SECRETARÍA DE ESTADO DE PLANIFICACIÓN E INFRAESTRUCTURAS SECRETARÍA GENERAL DE INFRAESTRUCTURAS DIRECCIÓN GENERAL DE CARRETERAS	MAPAS ESTRATÉGICOS DE RUIDO DE LAS CARRETERAS DE LA RED DEL ESTADO SEGUNDA FASE	EL INGENIERO DIRECTOR DEL ESTUDIO D. JESÚS RUBIO ALFÉREZ	CONSULTOR cecor incosa cidaut	AUTOR DEL ESTUDIO D. ALBERTO HERNÁNDEZ MARTÍN	ESCALAS 1:25.000 0 62.5125 250 375 500 (m) UNE A3 ORIGINALES	TITULO COMPLEMENTARIO GALICIA	CLAVE EP4-E-219

Nº PLANO	FECHA	DESIGNACIÓN
4	2013	MAPA DE NIVELES SONOROS Lden
HOJA 1 DE 3	Nº DE PÁGINA	

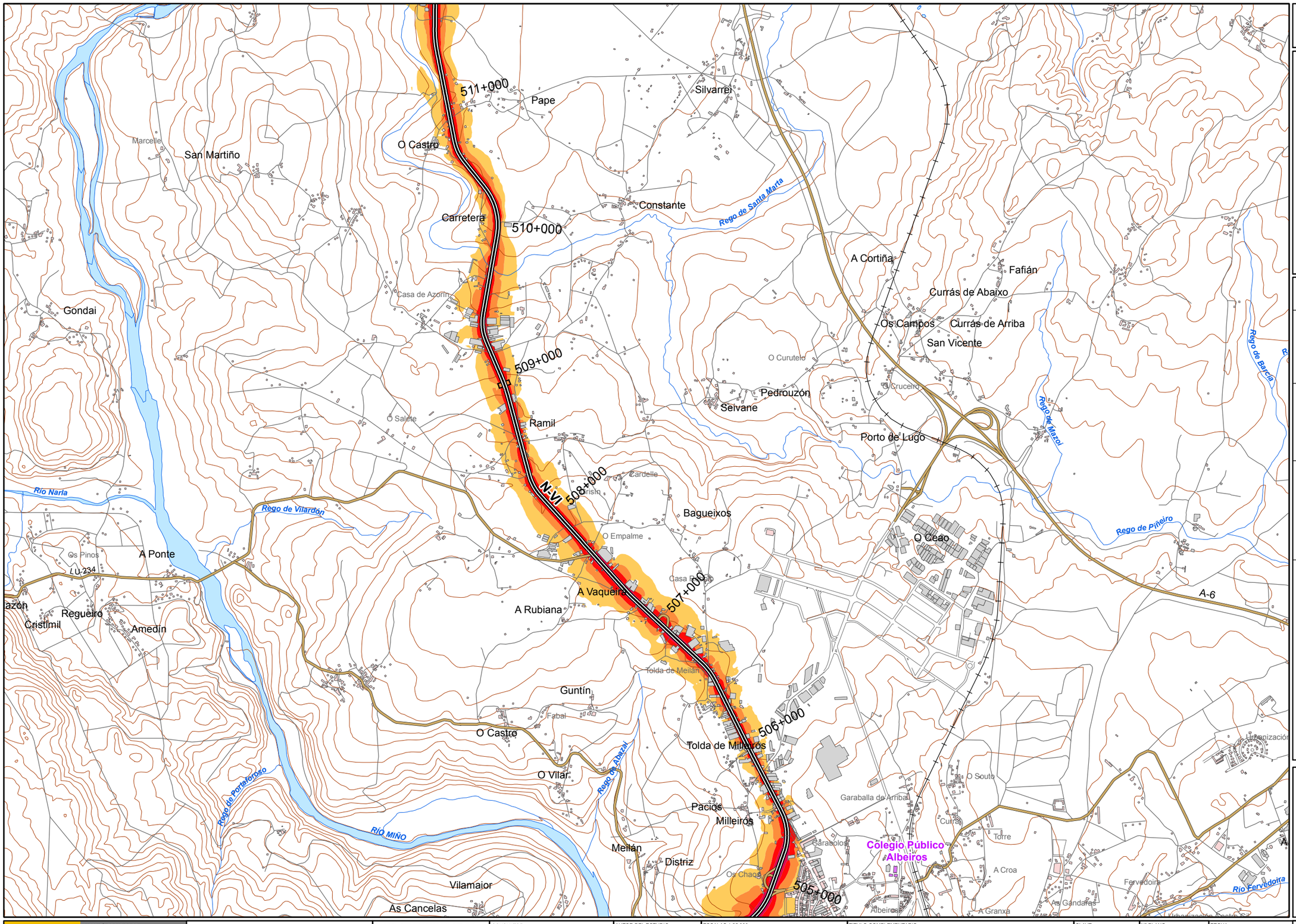

27_N6

N-6

(P.K. 498+380 - P.K. 516+310)

LEYENDA TEMÁTICA

Nivel sonoro (dB(A))

- 55-59
- 60-64
- 65-69
- 70-74
- >75

Barreras acústicas

- Pantalla acústica
- Dique de tierra

Tipos de edificio

- Uso residencial
- Uso sanitario o docente
- Uso industrial o comercial

Elementos cartográficos

- Eje de la UME
- Viaductos
- Túneles
- Carreteras
- Otras vías
- FFCC
- Curva de nivel maestra
- Curva de nivel
- Hidrografía
- Límite de provincia
- Límite de municipio
- Otros elementos cartográficos

MINUTA

3

2

1

MINISTERIO DE FOMENTO	SECRETARÍA DE ESTADO DE PLANIFICACIÓN E INFRAESTRUCTURAS SECRETARÍA GENERAL DE INFRAESTRUCTURAS DIRECCIÓN GENERAL DE CARRETERAS	MAPAS ESTRATÉGICOS DE RUIDO DE LAS CARRETERAS DE LA RED DEL ESTADO SEGUNDA FASE	EL INGENIERO DIRECTOR DEL ESTUDIO D. JESÚS RUBIO ALFÉREZ	CONSULTOR cecor incosa cidaut	AUTOR DEL ESTUDIO D. ALBERTO HERNÁNDEZ MARTÍN	ESCALAS 1:25.000 0 62.5125 250 375 500 (m) UNE A3 ORIGINALES	TITULO COMPLEMENTARIO GALICIA	CLAVE EP4-E-219	Nº PLANO 4 HOJA 2 DE 3 FECHA 2013 Nº DE PÁGINA

DESIGNACIÓN

MAPA DE NIVELES SONOROS Lden

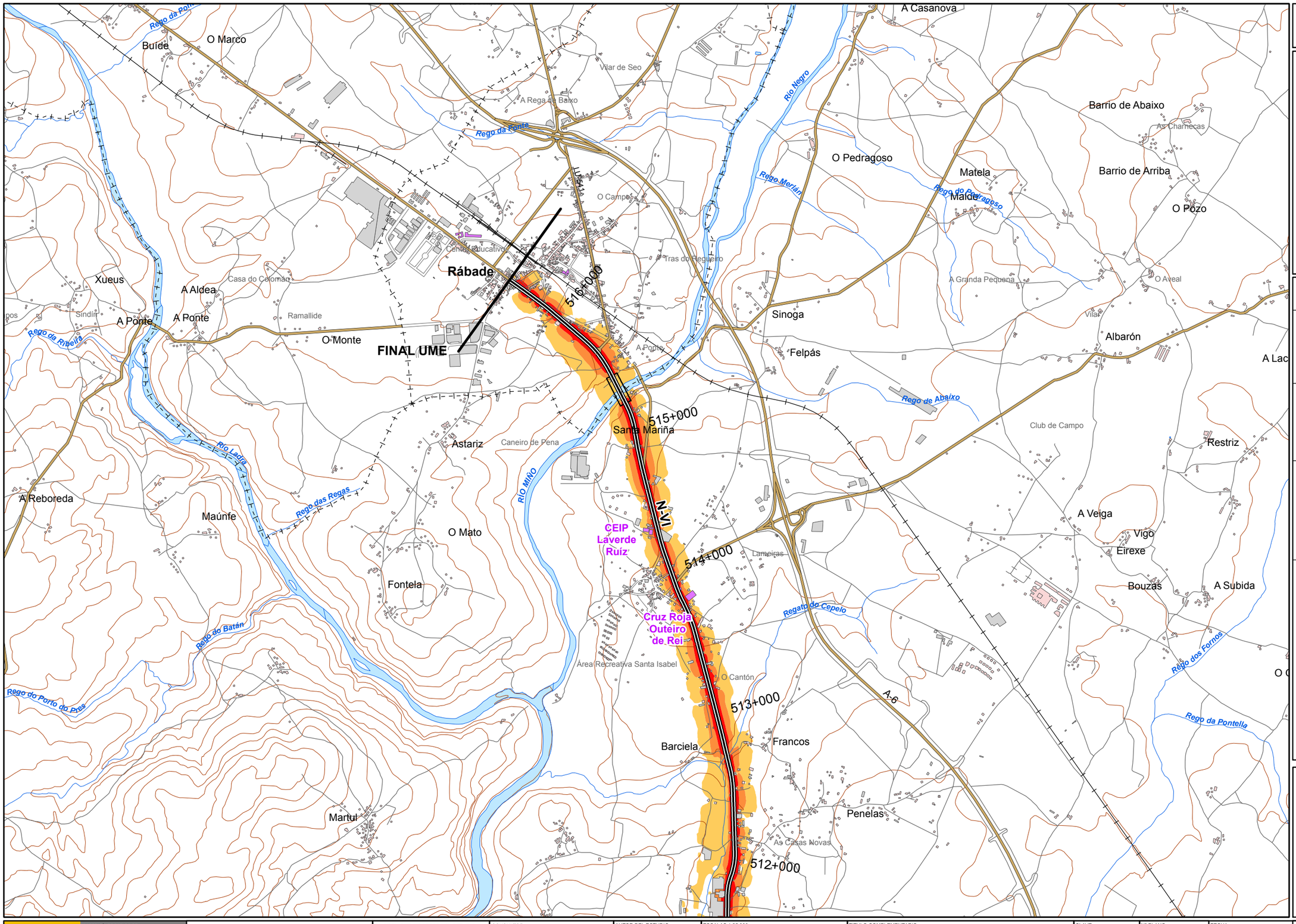

27_N6

N-6

(P.K. 498+380 - P.K. 516+310)

LEYENDA TEMÁTICA

Nivel sonoro (dB(A))

- 55-59
- 60-64
- 65-69
- 70-74
- >75

Barreras acústicas

- Pantalla acústica
- Dique de tierra

Tipos de edificio

- Uso residencial
- Uso sanitario o docente
- Uso industrial o comercial

Elementos cartográficos

- Eje de la UME
- Viaductos
- Túneles
- Carreteras
- Otras vías
- FFCC
- Curva de nivel maestra
- Curva de nivel
- Hidrografía
- Límite de provincia
- Límite de municipio
- Otros elementos cartográficos

MINUTA

N W E S

3

2

1

MINISTERIO DE FOMENTO SECRETARÍA DE ESTADO DE PLANIFICACIÓN E INFRAESTRUCTURAS SECRETARÍA GENERAL DE INFRAESTRUCTURAS DIRECCIÓN GENERAL DE CARRETERAS	MAPAS ESTRATÉGICOS DE RUIDO DE LAS CARRETERAS DE LA RED DEL ESTADO SEGUNDA FASE	EL INGENIERO DIRECTOR DEL ESTUDIO D. JESÚS RUBIO ALFÉREZ	CONSULTOR cecor incosa cidaut	AUTOR DEL ESTUDIO D. ALBERTO HERNÁNDEZ MARTÍN	ESCALAS 1:25.000 0 62.5125 250 375 500 m UNE A3 ORIGINALES	TITULO COMPLEMENTARIO GALICIA	CLAVE EP4-E-219	Nº PLANO 4 HOJA 3 DE 3	FECHA 2013 Nº DE PÁGINA	DESIGNACIÓN MAPA DE NIVELES SONOROS Lden

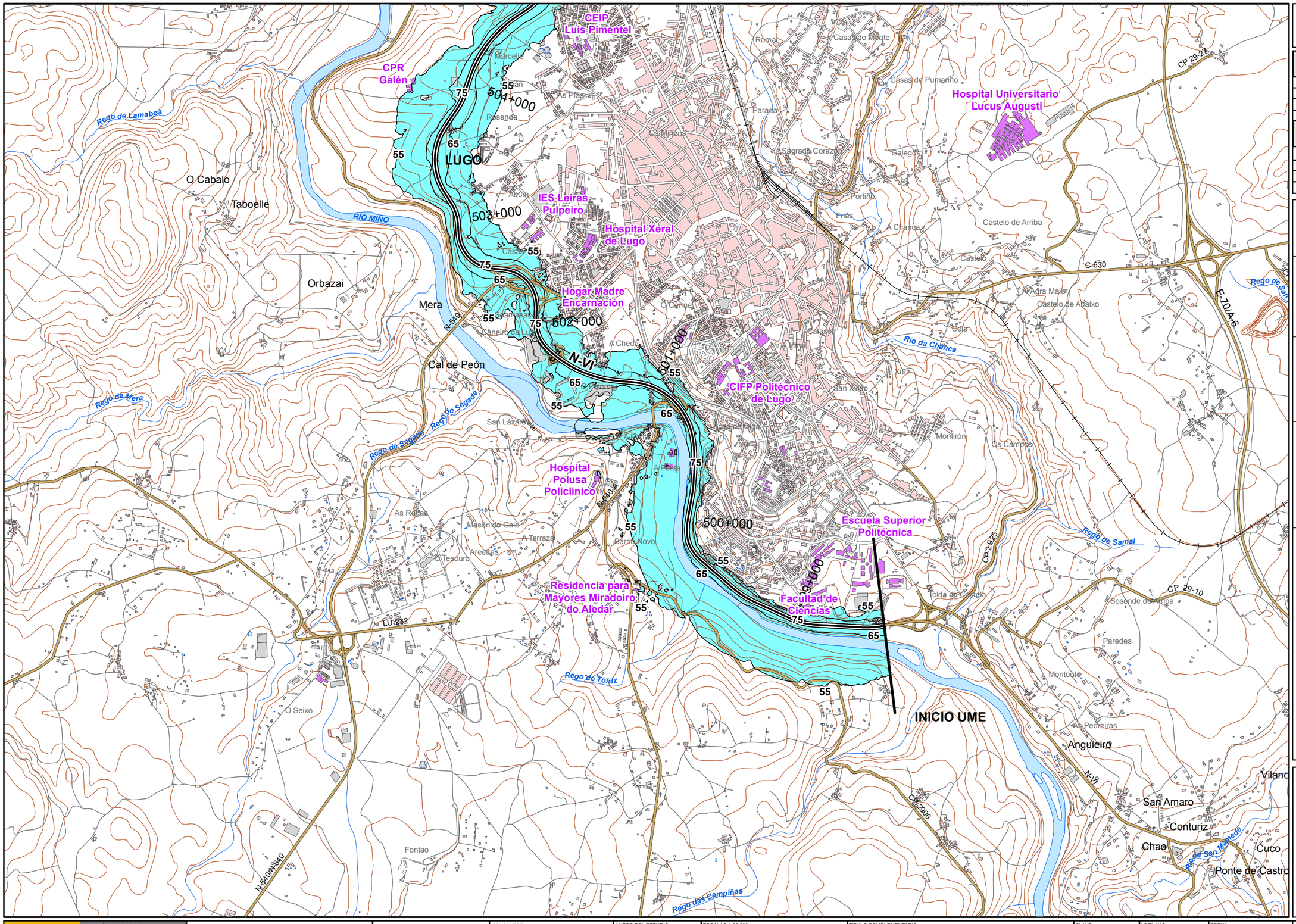
CEIP Luís Pimentel
CPR Galén
Hospital Universitario Lucus Augusti
IES Leiras Pulpeiro
Hospital Xeral de Lugo
Hogar Madre Encarnación
CIFP Politécnico de Lugo
Hospital Polusa Policlínico
Escuela Superior Politécnica
Residencia para Mayores Miradoiro do Aledar
Facultad de Ciencias
INICIO UME
LUGO
O Cabalo
Taboelle
Orbazai
Mera
Cal de Peón
RÍO MIÑO
Rego de Lamaboa
Rego de Mera
Rego de Segade
Rego de Toiriz
Rego das Campiñas
Rego de Samai
Rio da Chanca
Rego de San Mamede
504+000
503+000
502+000
501+000
500+000
499+000
N-VI
N-540
N-540/N-640
LU-232
C-630
E-70/A-6
CP 29-7
CP 29-10
CP-2 9/25
CP-2006
Castelo de Arriba
Castelo de Abaixo
Agra Maior
Bosende de Arriba
Paredes
Montouto
As Pedreiras
Anguleiro
San Amaro
Conturiz
Chao
Cuco
Ponte de Castro
Vilano
Fontao
O Seixo
Olda de Castela
Barro Novo
Mesón do Gale
A Terraza
O Tesouro
Areeiras
As Regas
San Lázaro
Montirón
Os Campos
San Xillao
Xuiz
Cela
Casas de Pumariño
Casas do Monte
Romai
Parada
Os Minhotos
Sagrado Corazón
Galegos
Portiñó
Frías
A Chanca
Castelo
Rosende
Marcelle
As Plas
Asún
Casas
Ramasas
Caneiro de Lá
A Cheda
O Carmel
Calzada
Mina
Rua
Rua Nova
Rua Ancha
Rua Nueva
Rua Nova
Rua Nova
Rua Nova

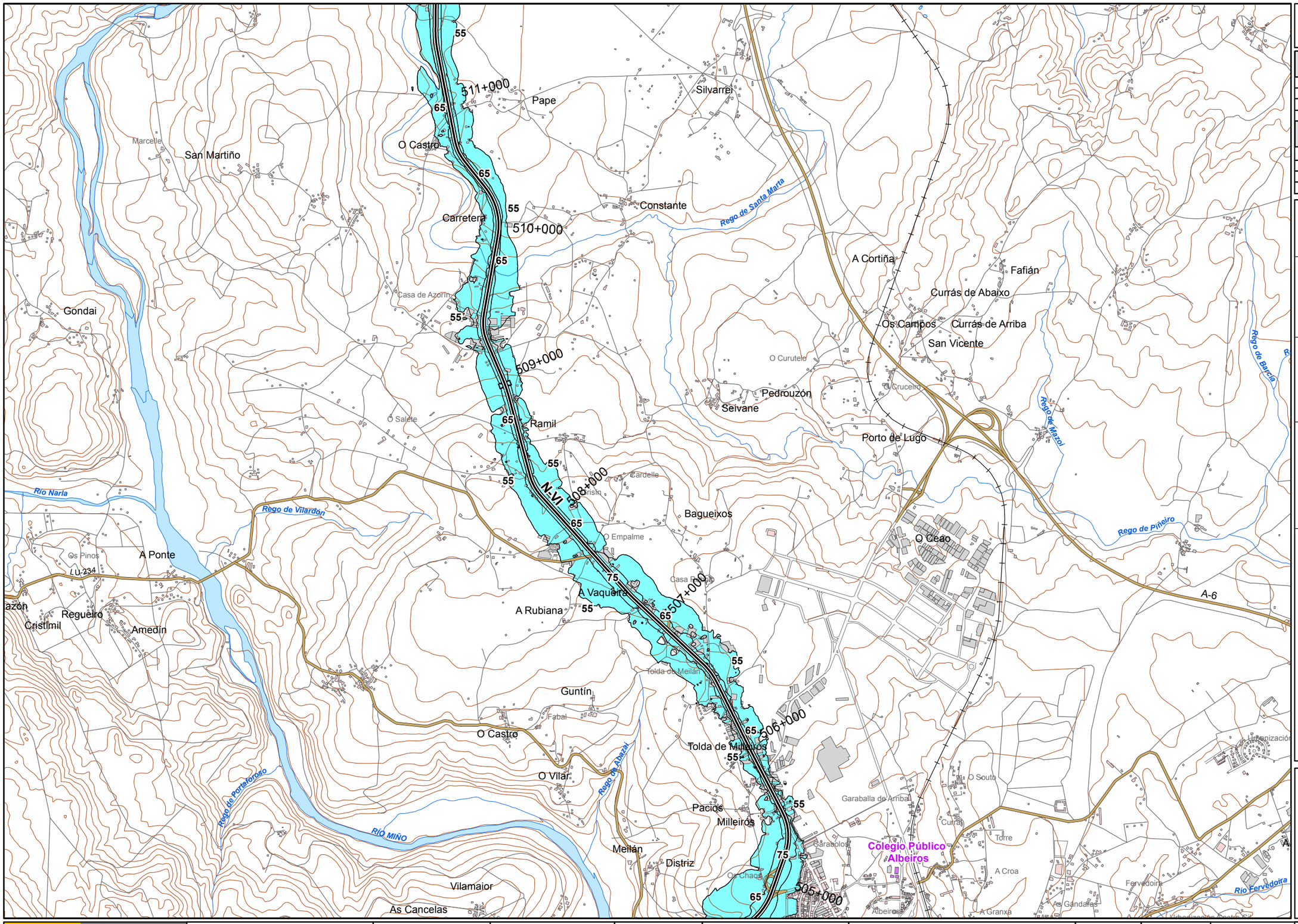

27_N6

N-6

(P.K. 498+380 - P.K. 516+310)

Superficies afectadas

Lden	Superficie (km^2)
>55 dB	6,09
>65 dB	1,56
>75 dB	0,24

Hospitales y colegios expuestos

Lden	Nº hospitales	Nº colegios
>55 dB	4	4
>65 dB	3	3
>75 dB	0	0

LEYENDA TEMÁTICA

Zona de afección

- Zona de afección
- Isófonas de 55, 65 y 75 dB

Barreras acústicas

- Pantalla acústica
- Dique de tierra

Tipos de edificio

- Uso residencial
- Uso sanitario o docente
- Uso industrial o comercial

Elementos cartográficos

- Eje de la UME
- Viaductos
- Túneles
- Carreteras
- Otras vías
- FFCC
- Curva de nivel maestra
- Curva de nivel
- Hidrografía
- Límite de provincia
- Límite de municipio
- Otros elementos cartográficos

MINUTA

3
2
1

MINISTERIO DE FOMENTO

SECRETARÍA DE ESTADO DE PLANIFICACIÓN E INFRAESTRUCTURAS

SECRETARÍA GENERAL DE INFRAESTRUCTURAS

DIRECCIÓN GENERAL DE CARRETERAS

MAPAS ESTRATÉGICOS DE RUIDO DE LAS CARRETERAS DE LA RED DEL ESTADO SEGUNDA FASE

EL INGENIERO DIRECTOR DEL ESTUDIO: D. JESÚS RUBIO ALFÉREZ

CONSULTOR: cecor, incosa, cidaut

AUTOR DEL ESTUDIO: D. ALBERTO HERNÁNDEZ MARTÍN

ESCALAS 1:25.000 — 0 62,5125 250 375 500 m — UNE A3 ORIGINALES

TITULO COMPLEMENTARIO: GALICIA

CLAVE: EP4-E-219

Nº PLANO: 5 — HOJA 2 DE 3

FECHA: 2013

Nº DE PÁGINA

DESIGNACIÓN: MAPA DE ZONAS DE AFECCIÓN

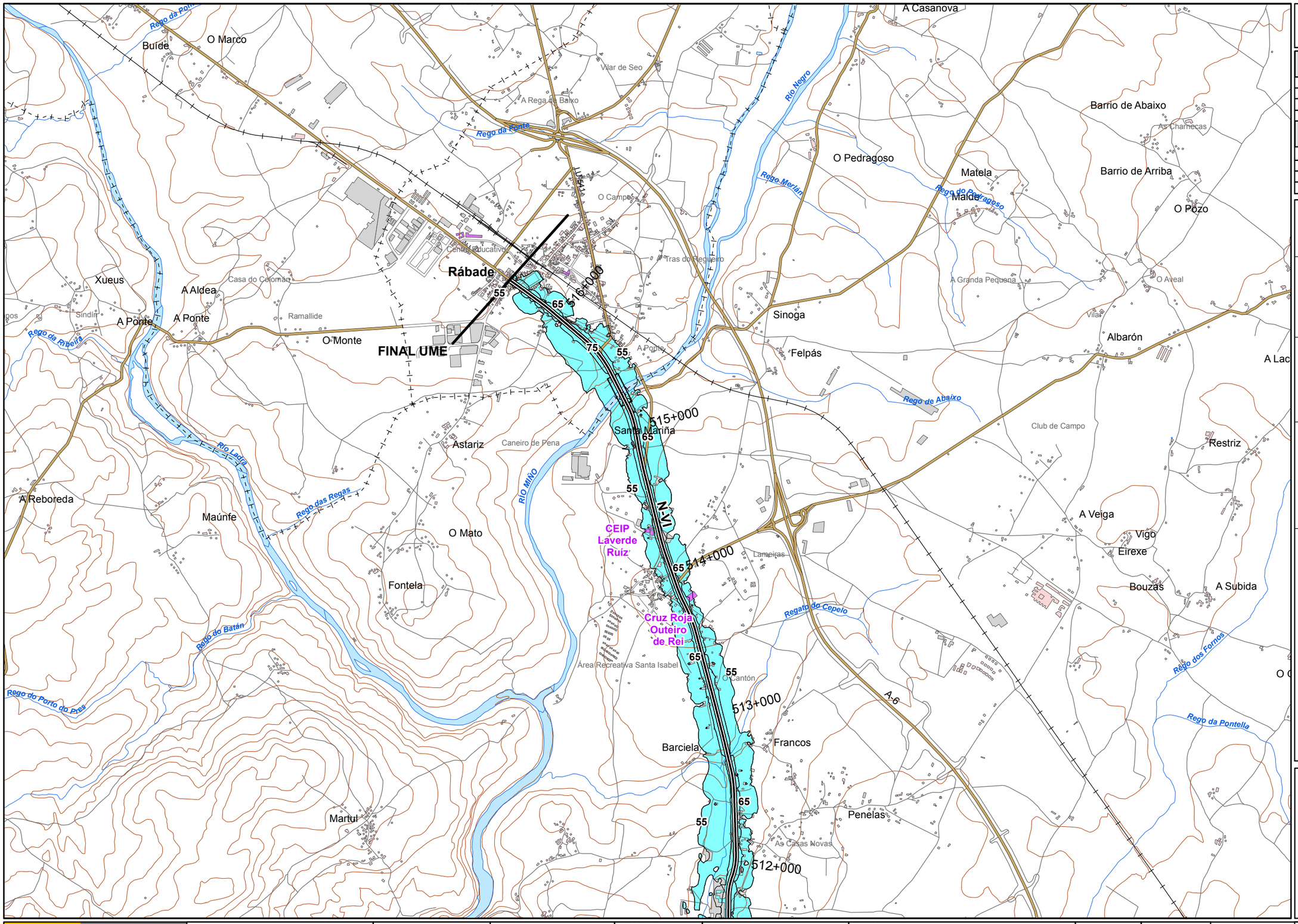

27_N6

N-6
(P.K. 498+380 - P.K. 516+310)

Superficies afectadas

Lden	Superficie (km^2)
>55 dB	6,09
>65 dB	1,56
>75 dB	0,24

Hospitales y colegios expuestos

Lden	Nº hospitales	Nº colegios
>55 dB	4	4
>65 dB	3	3
>75 dB	0	0

LEYENDA TEMÁTICA

Zona de afección

- Zona de afección
- Isófonas de 55, 65 y 75 dB

Barreras acústicas

- Pantalla acústica
- Dique de tierra

Tipos de edificio

- Uso residencial
- Uso sanitario o docente
- Uso industrial o comercial

Elementos cartográficos

- Eje de la UME
- Viaductos
- Túneles
- Carreteras
- Otras vías
- FFCC
- Curva de nivel maestra
- Curva de nivel
- Hidrografía
- Límite de provincia
- Límite de municipio
- Otros elementos cartográficos

MINUTA

3
2
1

MINISTERIO DE FOMENTO SECRETARÍA DE ESTADO DE PLANIFICACIÓN E INFRAESTRUCTURAS SECRETARÍA GENERAL DE INFRAESTRUCTURAS DIRECCIÓN GENERAL DE CARRETERAS	MAPAS ESTRATÉGICOS DE RUIDO DE LAS CARRETERAS DE LA RED DEL ESTADO SEGUNDA FASE	EL INGENIERO DIRECTOR DEL ESTUDIO D. JESÚS RUBIO ALFÉREZ	CONSULTOR cecor incosa cidaut	AUTOR DEL ESTUDIO D. ALBERTO HERNÁNDEZ MARTÍN	ESCALAS 1:25.000 0 62.5125 250 375 500 m UNE A3 ORIGINALES	TITULO COMPLEMENTARIO GALICIA	CLAVE EP4-E-219	Nº PLANO 5 HOJA 3 DE 3	FECHA 2013 Nº DE PÁGINA	DESIGNACIÓN MAPA DE ZONAS DE AFECCIÓN