

LEYENDA TEMÁTICA
 Nivel sonoro (dB(A))

55-59	70-74
60-64	>75
65-69	

Barreras acústicas

Pantalla acústica
Dique de tierra

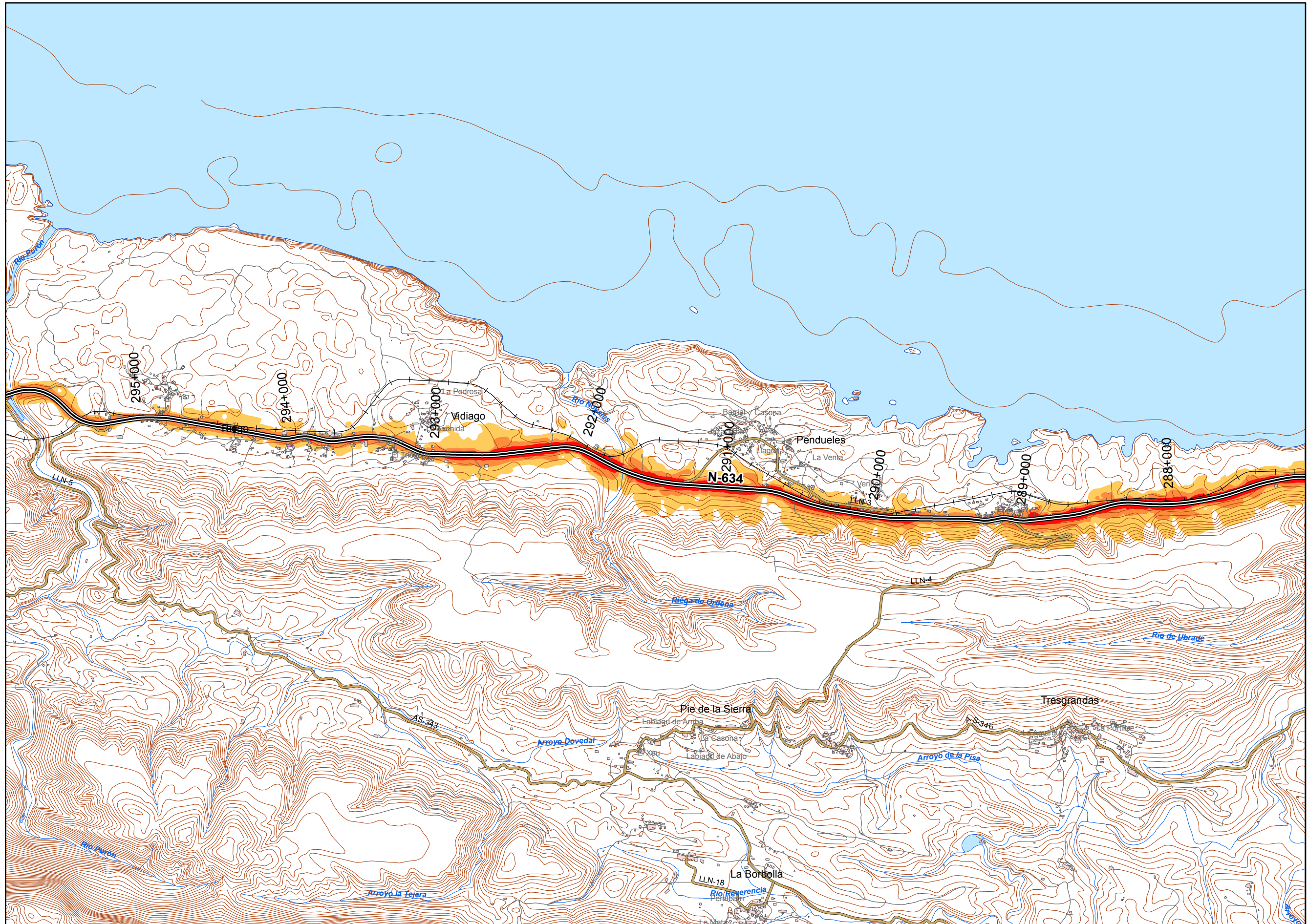
Tipos de edificio

Usos residencial
Usos sanitario o docente
Usos industrial o comercial

Elementos cartográficos

Eje de la UME
Viaductos
Túneles
Carreteras
Otras vías
FFCC
Curva de nivel maestra
Curva de nivel
Hidrografía
+ - + Límite de provincia
+ - - + Límite de municipio
Otros elementos cartográficos

MINUTA



LEYENDA TEMÁTICA
 Nivel sonoro (dB(A))

55-59	70-74
60-64	>75
65-69	

Barreras acústicas

- Pantalla acústica
- Dique de tierra

Tipos de edificio

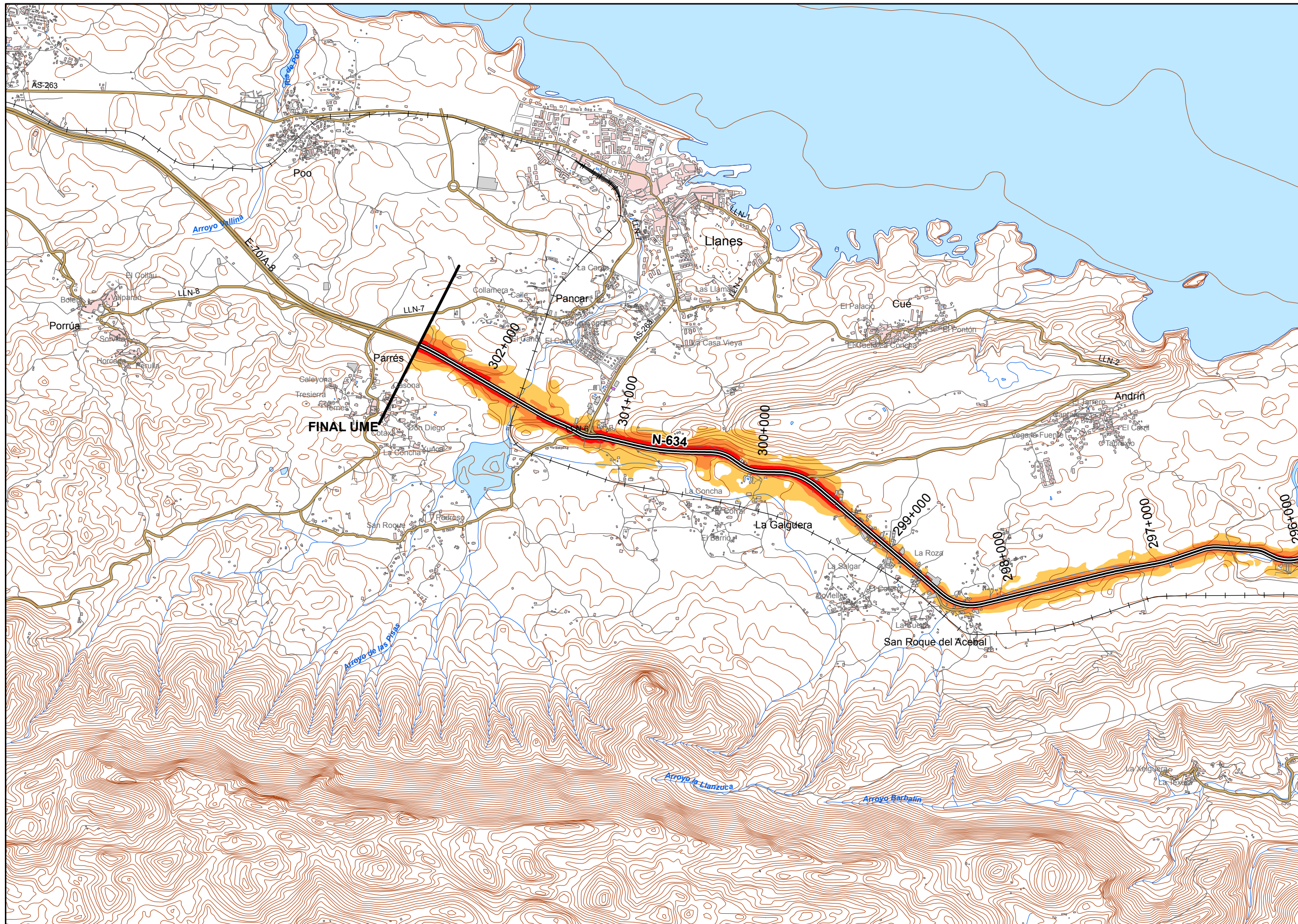
- Usos residencial
- Usos sanitario o docente
- Usos industrial o comercial

Elementos cartográficos

- Eje de la UME
- Viaductos
- Túneles
- Carreteras
- Otras vías
- FFCC
- Curva de nivel maestra
- Curva de nivel
- Hidrografía
- Límite de provincia
- Límite de municipio
- Otros elementos cartográficos



3	2	1
---	---	---



33_N634_1
 N-634
 (P.K. 280+570 - P.K. 302+490)

LEYENDA TEMÁTICA
 Nivel sonoro (dB(A))

55-59	70-74
60-64	>75
65-69	

Barreras acústicas

Pantalla acústica
Dique de tierra

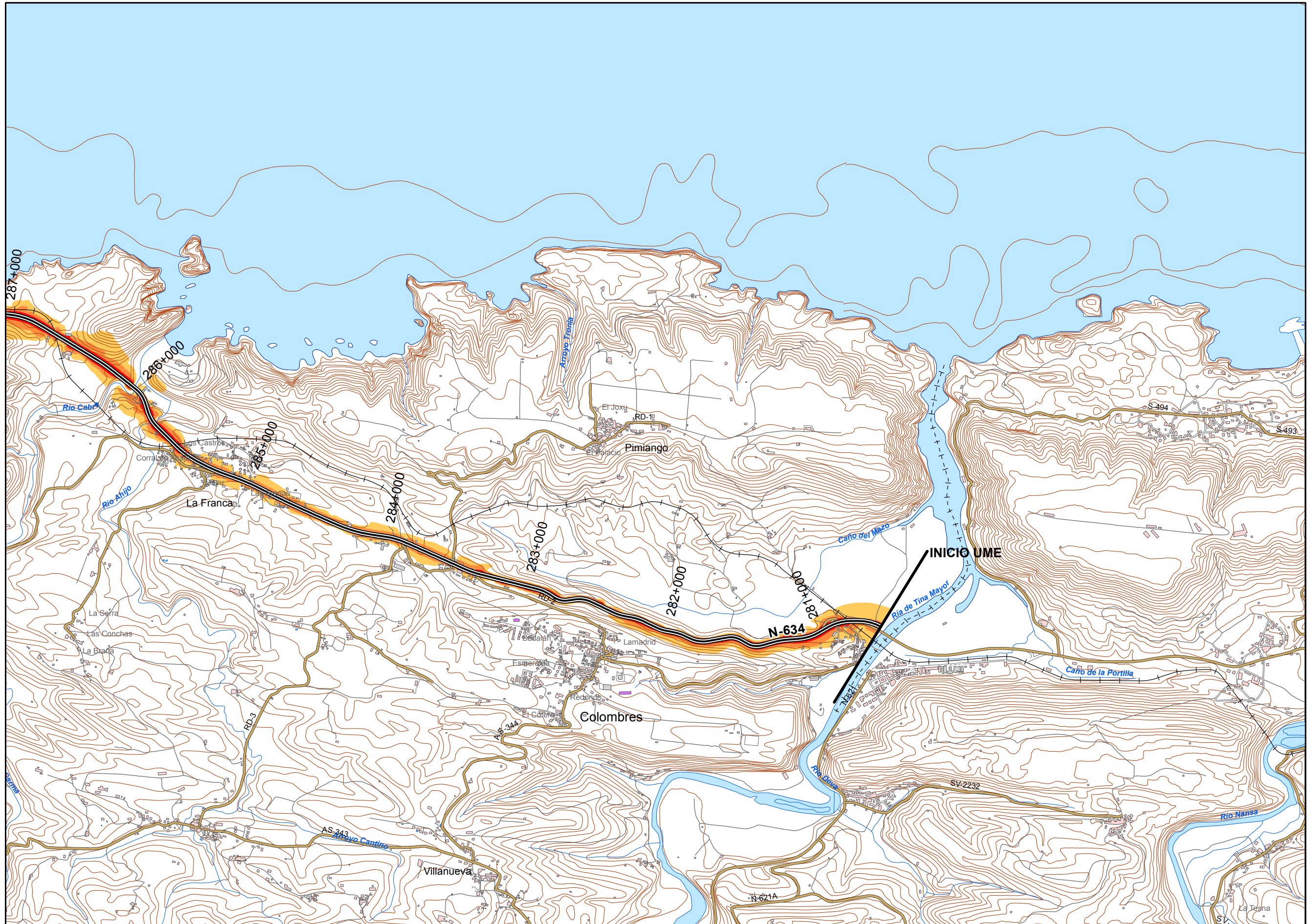
Tipos de edificio

Usos residencial
Usos sanitario o docente
Usos industrial o comercial

Elementos cartográficos

Eje de la UME
Viaductos
Túneles
Carreteras
Otras vías
FFCC
Curva de nivel maestra
Curva de nivel
Hidrografía
+ - + Límite de provincia
+ - - + Límite de municipio
Otros elementos cartográficos

MINUTA



LEYENDA TEMÁTICA
 Nivel sonoro (dB(A))

55-59	70-74
60-64	>75
65-69	

Barreras acústicas

Barreras acústicas

Pantalla acústica
Dique de tierra

Tipos de edificio

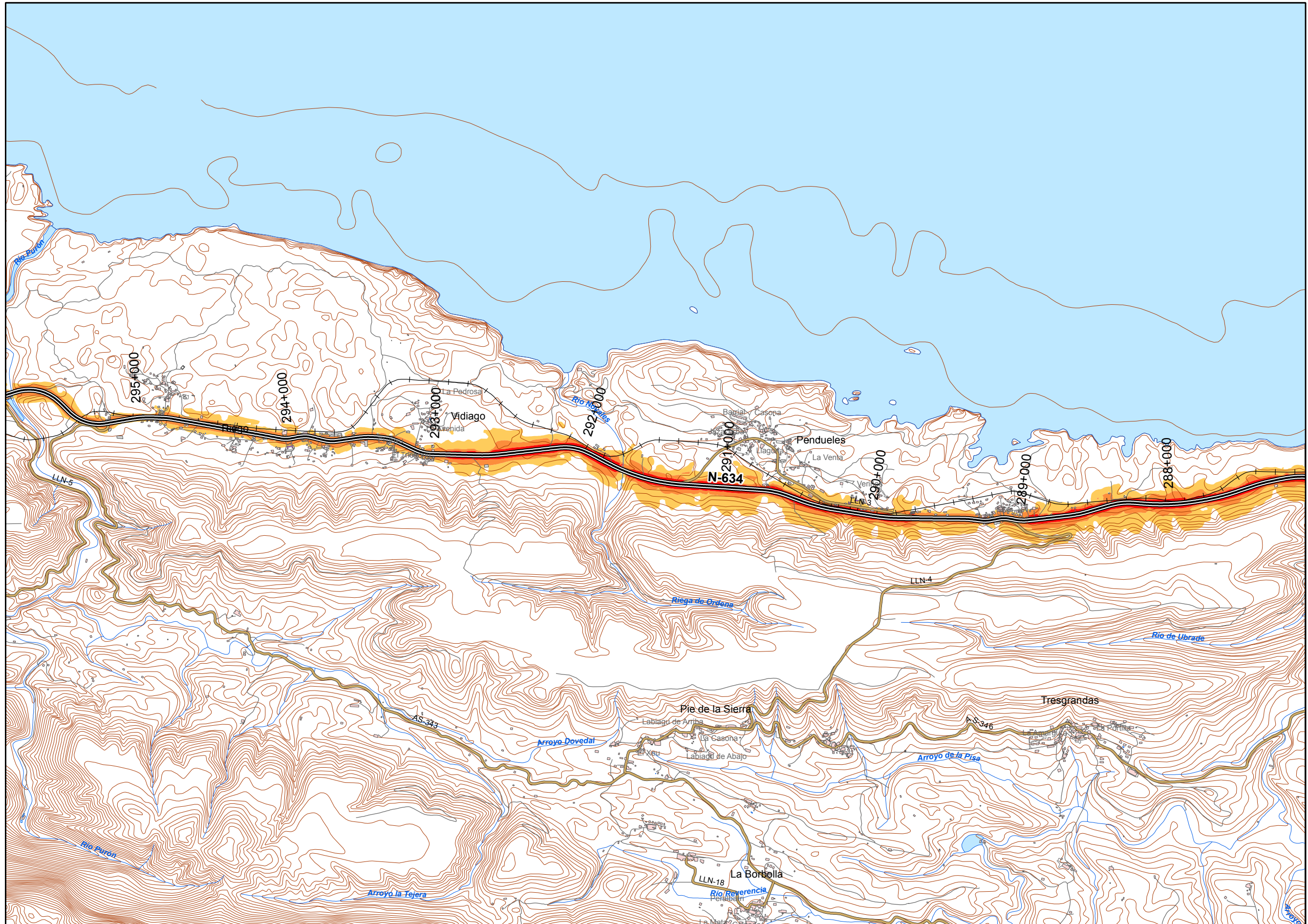
Usos residencial
Usos sanitario o docente
Usos industrial o comercial

Elementos cartográficos

Eje de la UME
Viaductos
Túneles
Carreteras
Otras vías
FFCC
Curva de nivel maestra
Curva de nivel
Hidrografía
+ - + Límite de provincia
+ - - + Límite de municipio
Otros elementos cartográficos

MINUTA

3 2 1



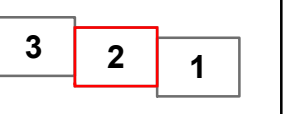
LEYENDA TEMÁTICA
 Nivel sonoro (dB(A))

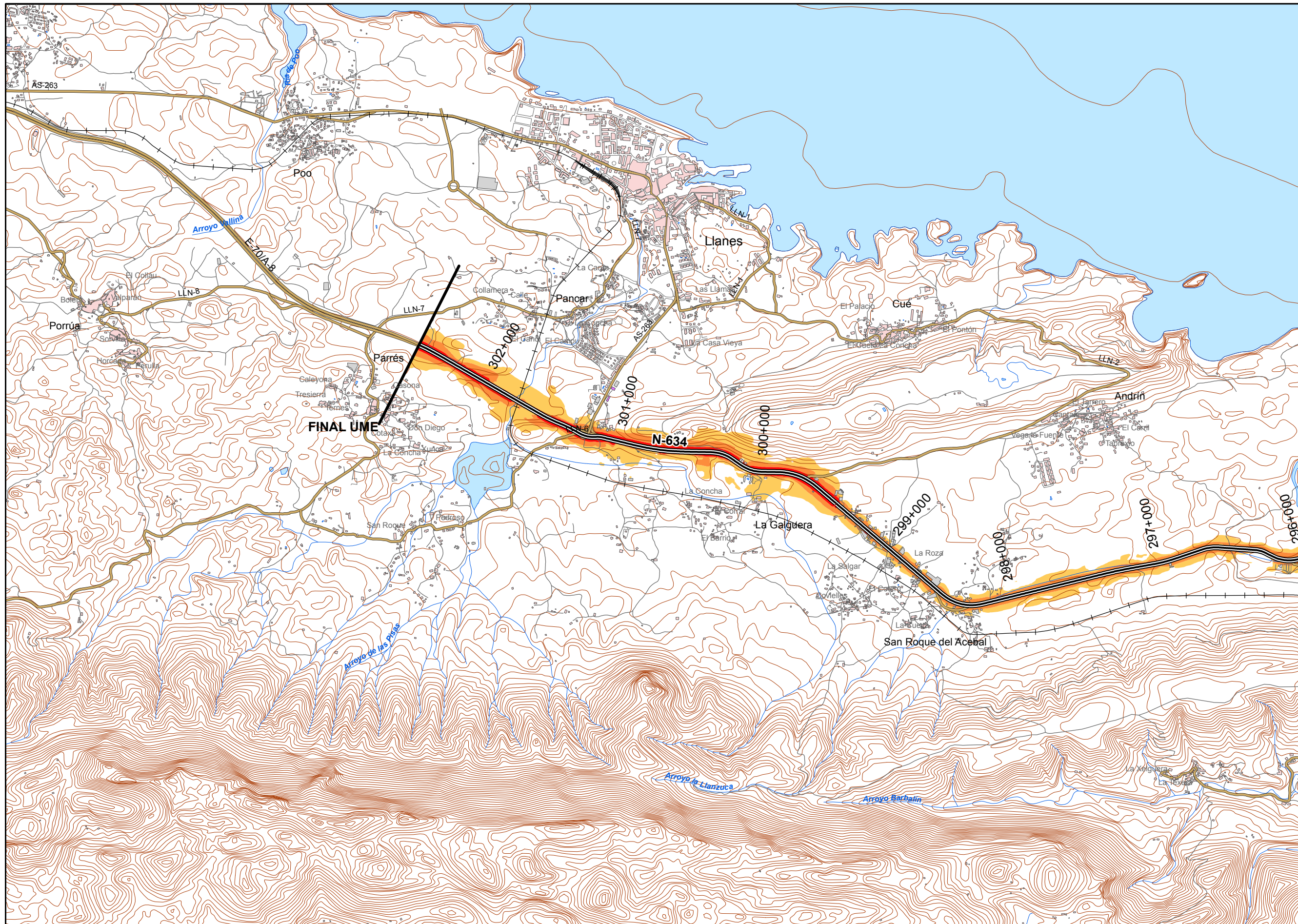
55-59	70-74
60-64	>75
65-69	

- Barreras acústicas**
- Pantalla acústica
 - Dique de tierra

- Tipos de edificio**
- Usos residencial
 - Usos sanitario o docente
 - Usos industrial o comercial

- Elementos cartográficos**
- Eje de la UME
 - Viaductos
 - Túneles
 - Carreteras
 - Otras vías
 - FFCC
 - Curva de nivel maestra
 - Curva de nivel
 - Hidrografía
 - Límite de provincia
 - Límite de municipio
 - Otros elementos cartográficos





33_N634_1
 N-634
 (P.K. 280+570 - P.K. 302+490)

LEYENDA TEMÁTICA
 Nivel sonoro (dB(A))

55-59	70-74
60-64	>75
65-69	

Barreras acústicas

Pantalla acústica
Dique de tierra

Tipos de edificio

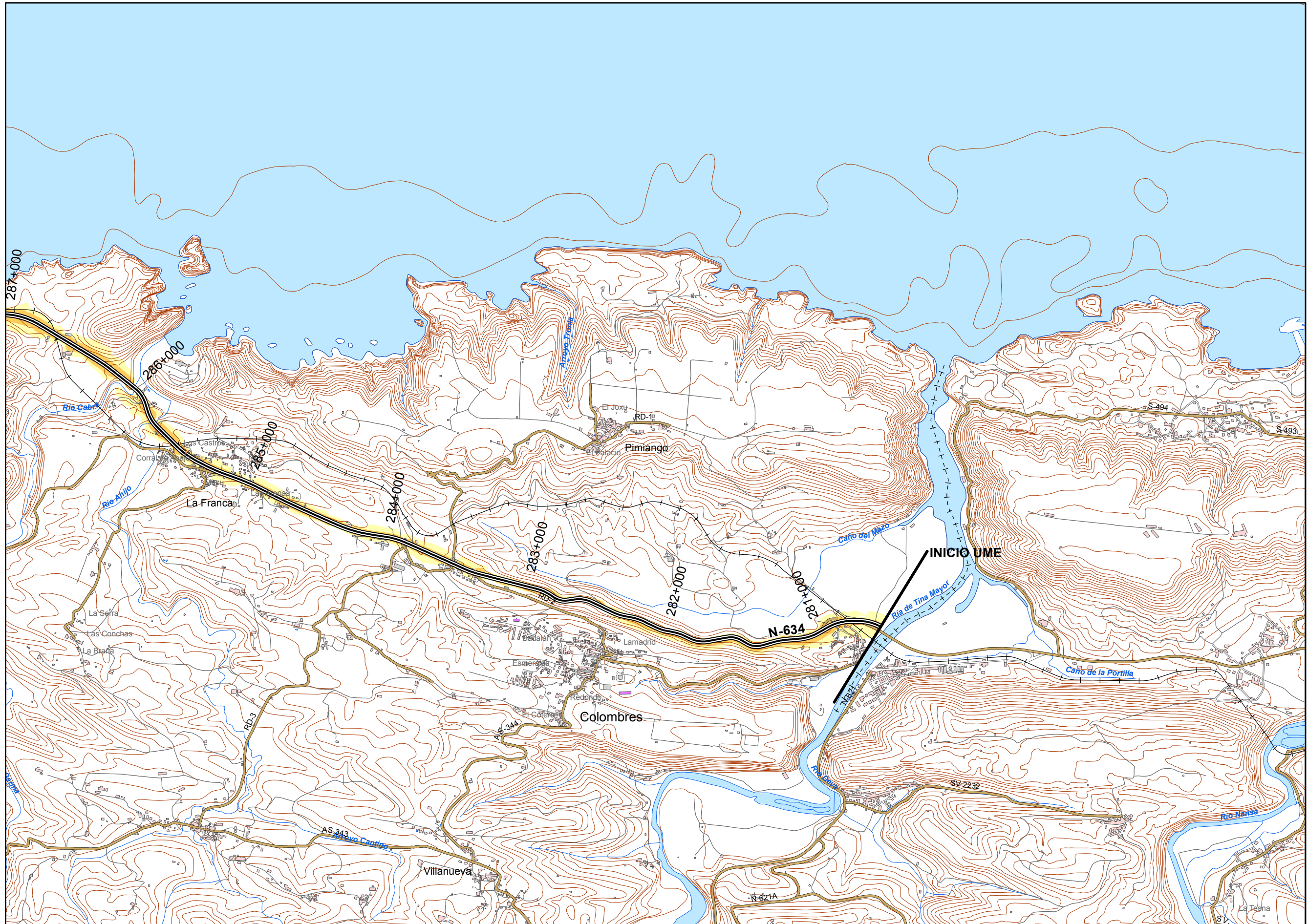
Usos residencial
Usos sanitario o docente
Usos industrial o comercial

Elementos cartográficos

Eje de la UME
Viaductos
Túneles
Carreteras
Otras vías
FFCC
Curva de nivel maestra
Curva de nivel
Hidrografía
+ - + Límite de provincia
+ - - + Límite de municipio
Otros elementos cartográficos

MINUTA

3 2 1



LEYENDA TEMÁTICA
Nivel sonoro (dB(A))

50-54	65-69
55-59	>70
60-64	

Barreras acústicas

Barreras acústicas

Pantalla acústica
Dique de tierra

Tipos de edificio

Usos residencial
Usos sanitario o docente
Usos industrial o comercial

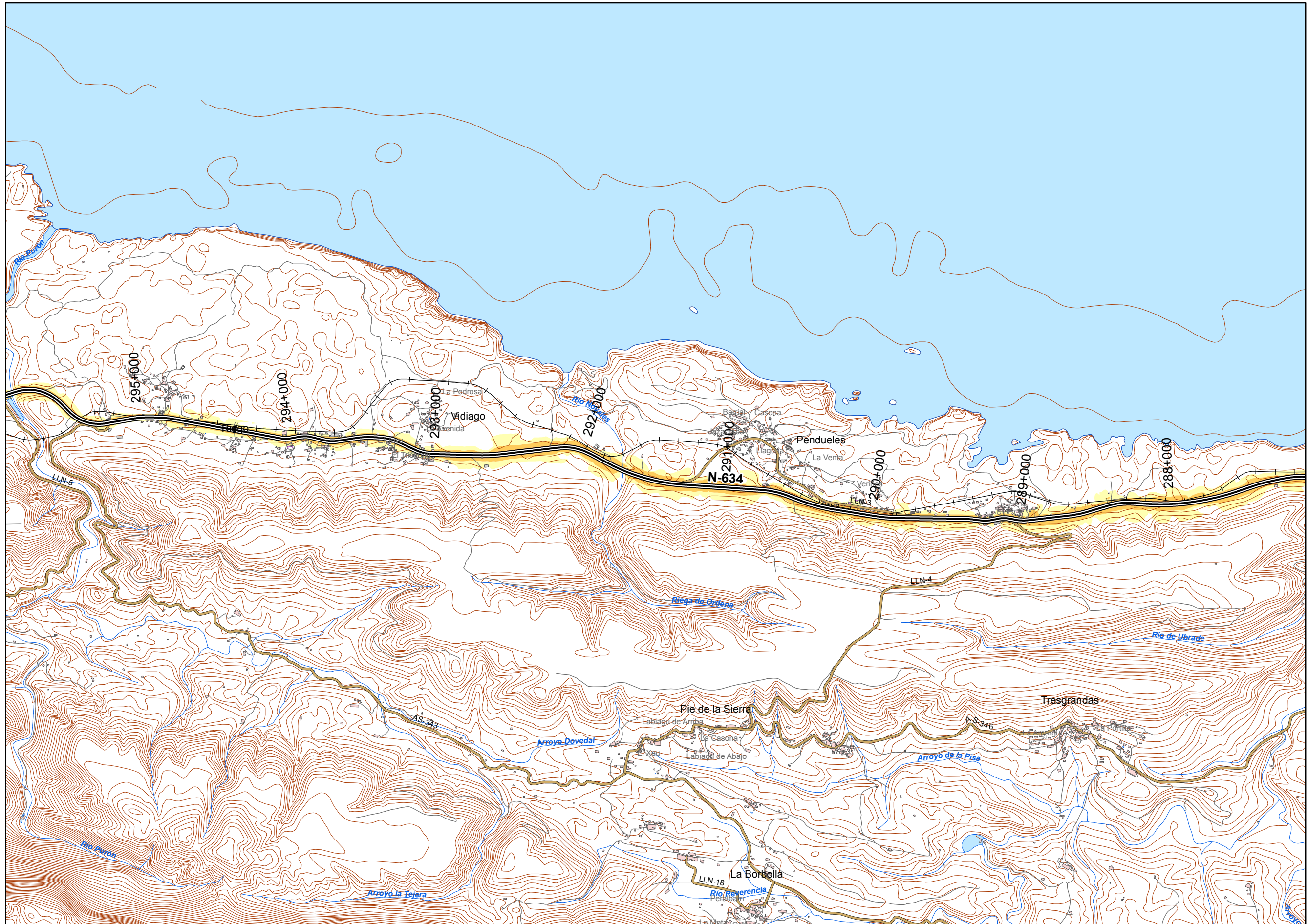
Elementos cartográficos

Eje de la UME
Viaductos
Túneles
Carreteras
Otras vías
FFCC
Curva de nivel maestra
Curva de nivel
Hidrografía
+ - + Límite de provincia
+ - - + Límite de municipio
Otros elementos cartográficos

MINUTA



3	2	1
---	---	---



LEYENDA TEMÁTICA
Nivel sonoro (dB(A))

50-54	65-69
55-59	>70
60-64	

Barreras acústicas

- Pantalla acústica
- Dique de tierra

Tipos de edificio

- Usos residencial
- Usos sanitario o docente
- Usos industrial o comercial

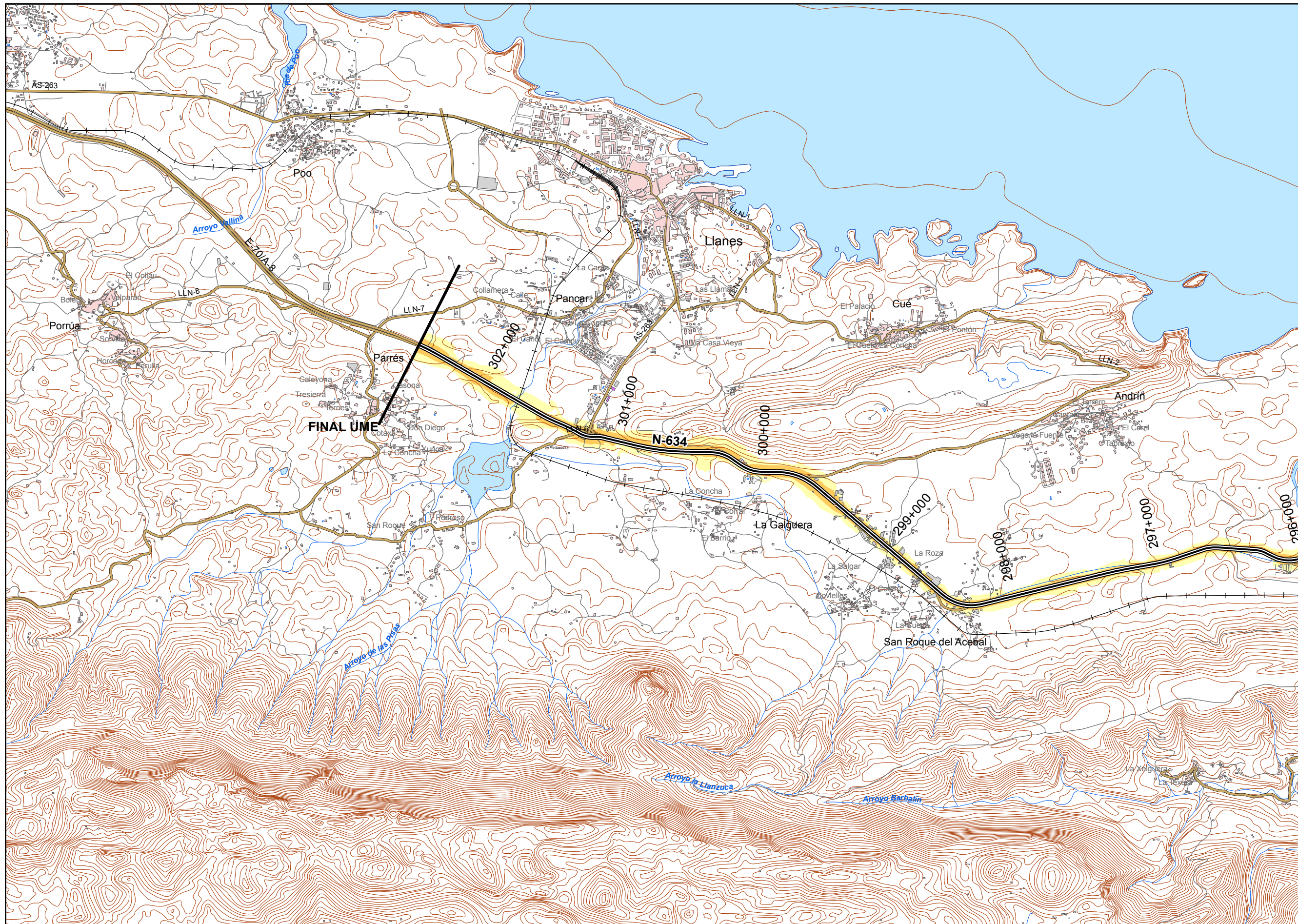
Elementos cartográficos

- Eje de la UME
- Viaductos
- Túneles
- Carreteras
- Otras vías
- FFCC
- Curva de nivel maestra
- Curva de nivel
- Hidrografía
- Límite de provincia
- Límite de municipio
- Otros elementos cartográficos

MINUTA



3	2	1
---	---	---



33_N634_1
 N-634
 (P.K. 280+570 - P.K. 302+490)

LEYENDA TEMÁTICA
 Nivel sonoro (dB(A))

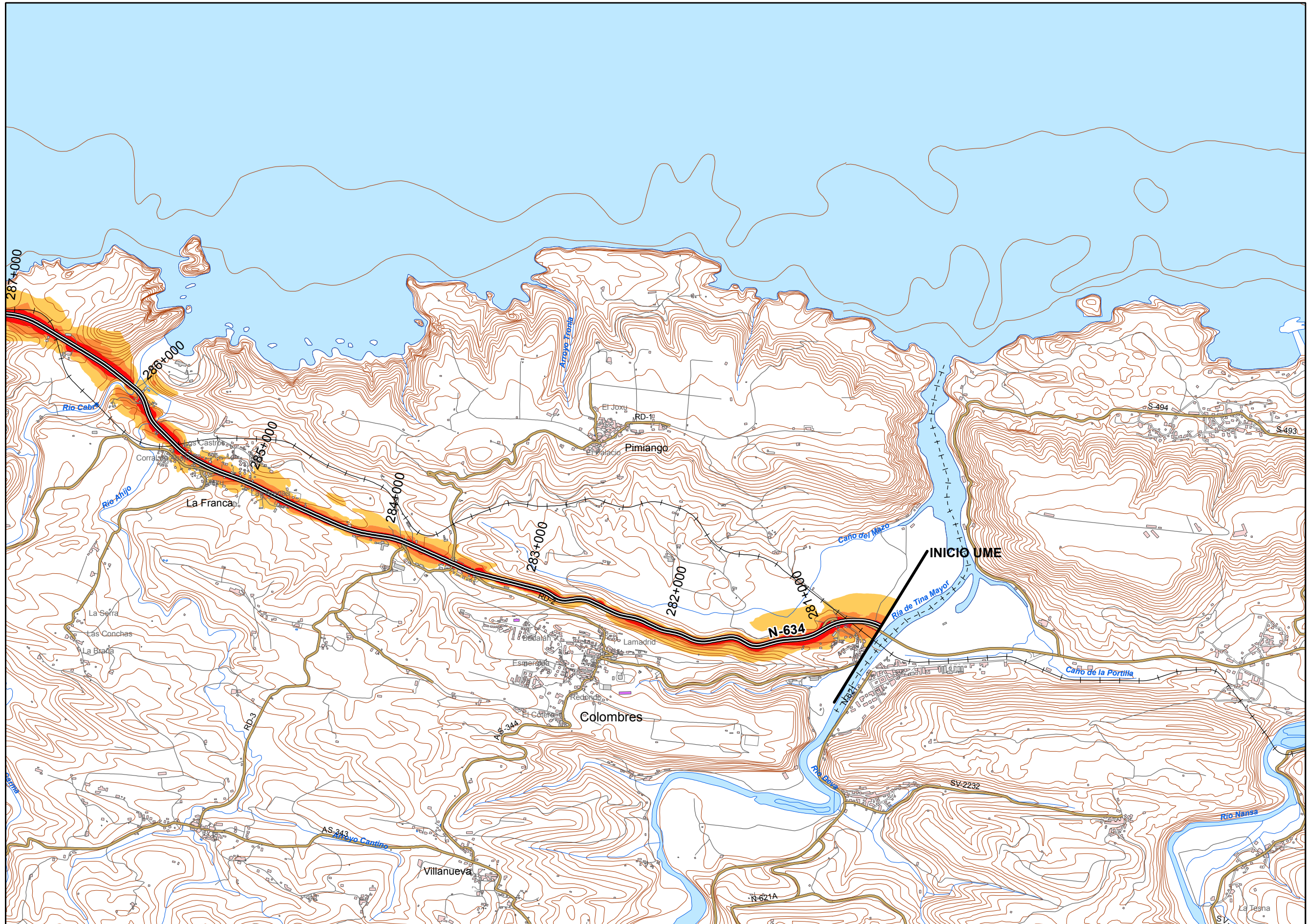
50-54	65-69
55-59	>70
60-64	

- Barreras acústicas**
- Pantalla acústica
 - Dique de tierra

- Tipos de edificio**
- Usos residencial
 - Usos sanitario o docente
 - Usos industrial o comercial

- Elementos cartográficos**
- Eje de la UME
 - Viaductos
 - Túneles
 - Carreteras
 - Otras vías
 - FFCC
 - Curva de nivel maestra
 - Curva de nivel
 - Hidrografía
 - Límite de provincia
 - Límite de municipio
 - Otros elementos cartográficos

MINUTA



LEYENDA TEMÁTICA
 Nivel sonoro (dB(A))

55-59	70-74
60-64	>75
65-69	

Barreras acústicas

Barreras acústicas

Pantalla acústica
Dique de tierra

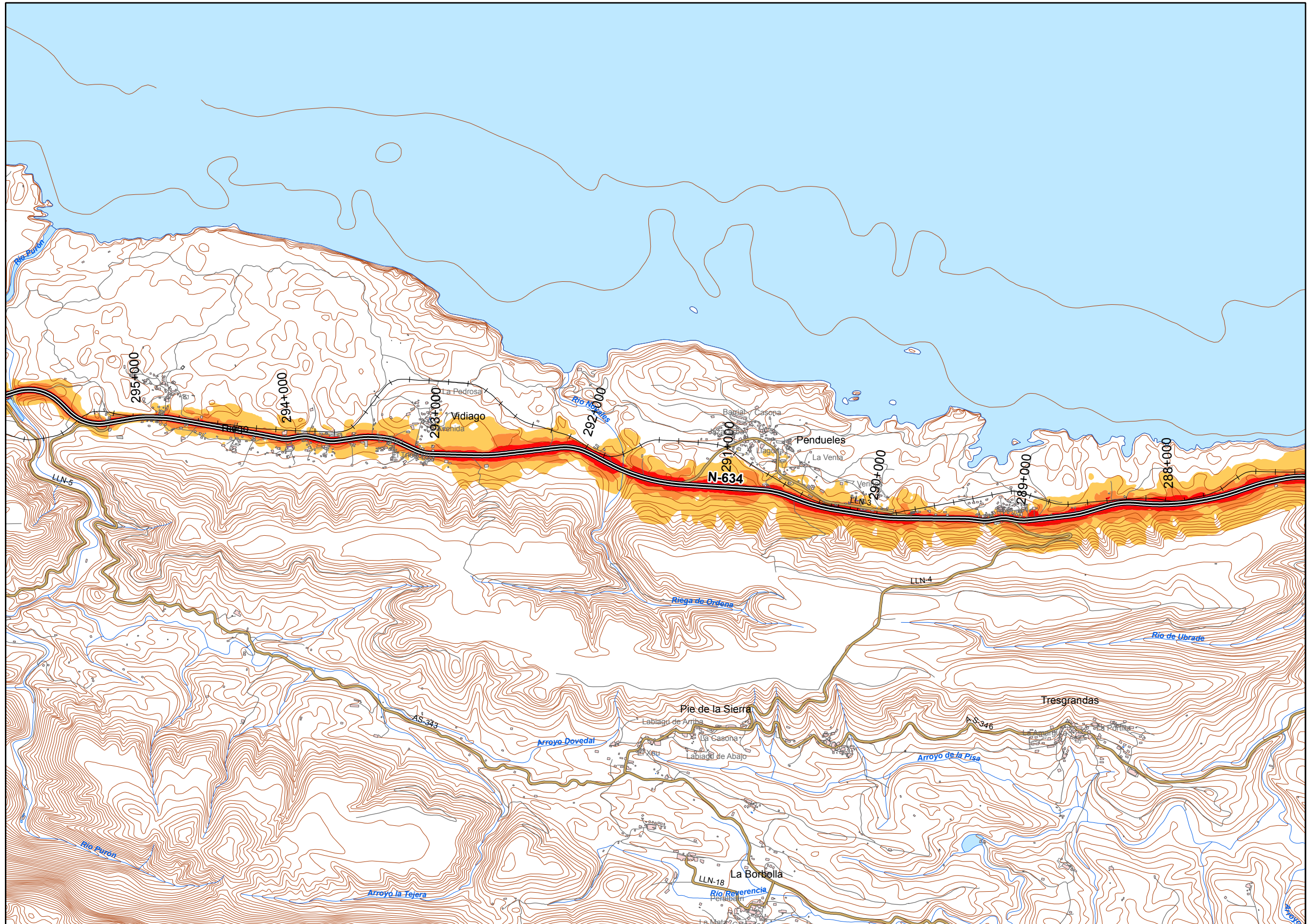
Tipos de edificio

Usos residencial
Usos sanitario o docente
Usos industrial o comercial

Elementos cartográficos

Eje de la UME
Viaductos
Túneles
Carreteras
Otras vías
FFCC
Curva de nivel maestra
Curva de nivel
Hidrografía
+ - + Límite de provincia
+ - - + Límite de municipio
Otros elementos cartográficos

MINUTA



LEYENDA TEMÁTICA
Nivel sonoro (dB(A))

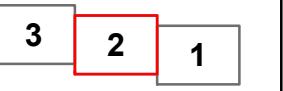
55-59	70-74
60-64	>75
65-69	

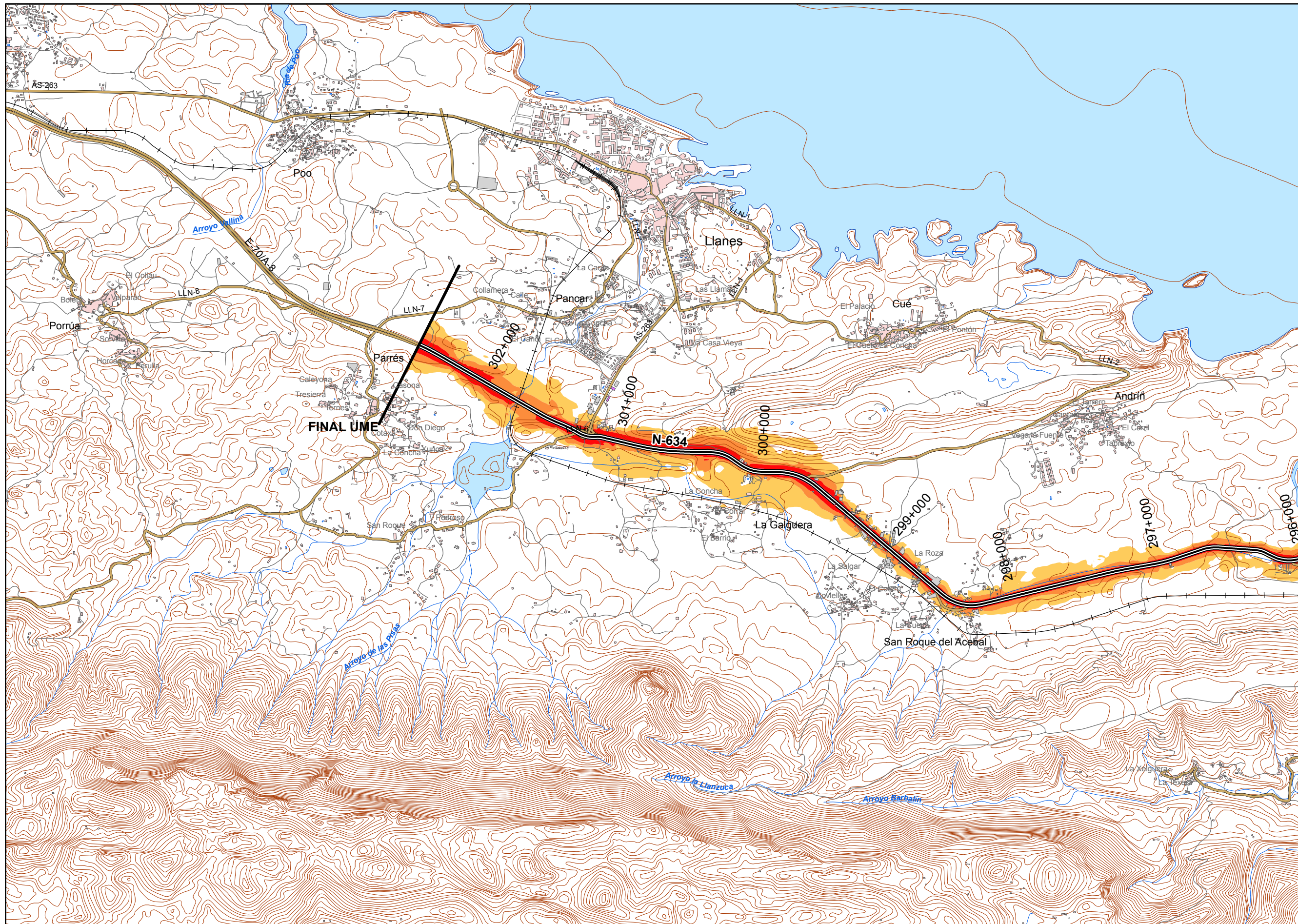
Barreras acústicas

- Pantalla acústica
- Dique de tierra

- Tipos de edificio**
- Usos residencial
 - Usos sanitario o docente
 - Usos industrial o comercial

- Elementos cartográficos**
- Eje de la UME
 - Viaductos
 - Túneles
 - Carreteras
 - Otras vías
 - FFCC
 - Curva de nivel maestra
 - Curva de nivel
 - Hidrografía
 - Límite de provincia
 - Límite de municipio
 - Otros elementos cartográficos





33_N634_1
 N-634
 (P.K. 280+570 - P.K. 302+490)

LEYENDA TEMÁTICA
 Nivel sonoro (dB(A))

55-59	70-74
60-64	>75
65-69	

Barreras acústicas

Tipos de edificio

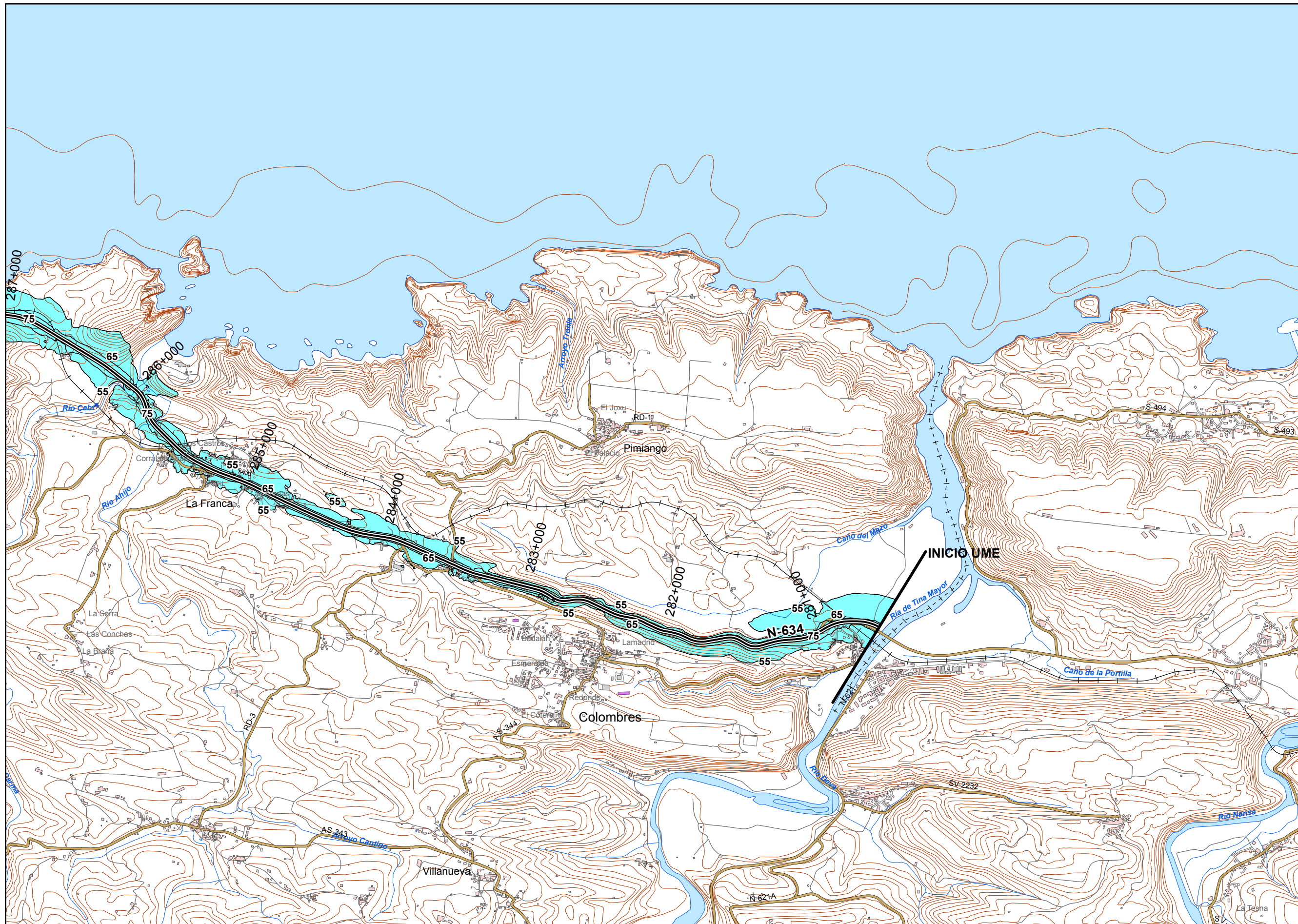
Usos residenciales
Usos sanitarios o docentes
Usos industriales o comerciales

Elementos cartográficos

- Eje de la UME
- Viaductos
- Túneles
- Carreteras
- Otras vías
- FFCC
- Curva de nivel maestra
- Curva de nivel
- Hidrografía
- Límite de provincia
- Límite de municipio
- Otros elementos cartográficos

MINUTA

3 2 1



33_N634_1
 N-634
 (P.K. 280+570 - P.K. 302+490)

Superficies afectadas	
Lden	Superficie (km ²)
>55 dB	5,55
>65 dB	1,40
>75 dB	0,18

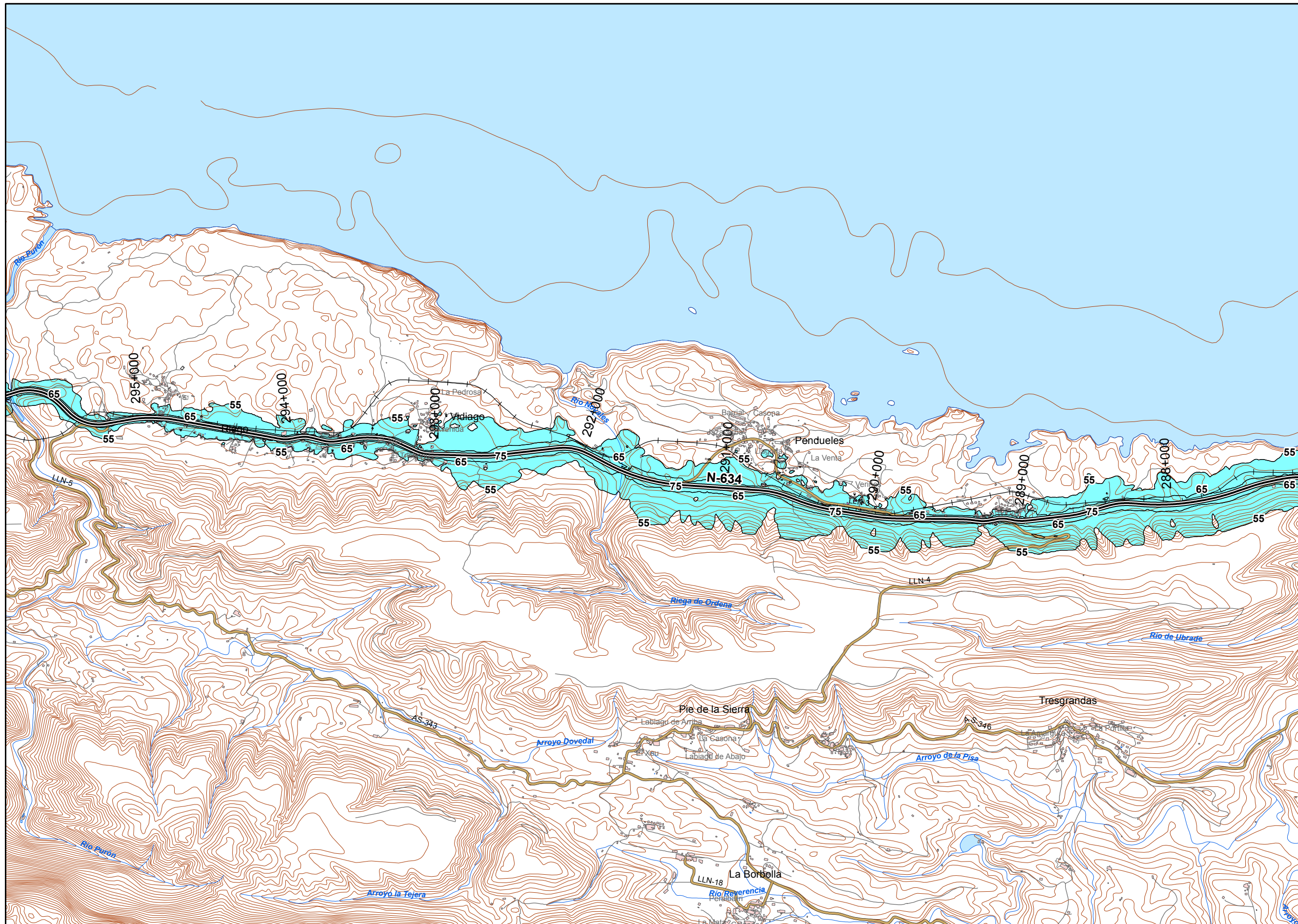
Hospitales y colegios expuestos		
Lden	Nº hospitales	Nº colegios
>55 dB	1	2
>65 dB	0	0
>75 dB	0	0

LEYENDA TEMÁTICA

- Zona de afección**
- Zona de afección
 - Isófonas de 55, 65 y 75 dB
- Barreras acústicas**
- Pantalla acústica
 - Dique de tierra
- Tipos de edificio**
- Uso residencial
 - Uso sanitario o docente
 - Uso industrial o comercial
- Elementos cartográficos**
- Eje de la UME
 - Viaductos
 - Túneles
 - Carreteras
 - Otras vías
 - FFCC
 - Curva de nivel maestra
 - Curva de nivel
 - Hidrografía
 - Límite de provincia
 - Límite de municipio
 - Otros elementos cartográficos

MINUTA

3 2 1



33_N634_1
N-634
(P.K. 280+570 - P.K. 302+490)

Superficies afectadas	
Lden	Superficie (km ²)
>55 dB	5,55
>65 dB	1,40
>75 dB	0,18

Hospitales y colegios expuestos		
Lden	Nº hospitales	Nº colegios
>55 dB	1	2
>65 dB	0	0
>75 dB	0	0

LEYENDA TEMÁTICA

Zona de afección

- Zona de afección
- Isófonas de 55, 65 y 75 dB

Barreras acústicas

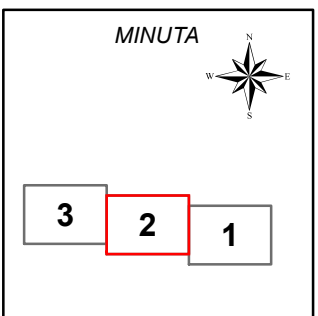
- Pantalla acústica
- Dique de tierra

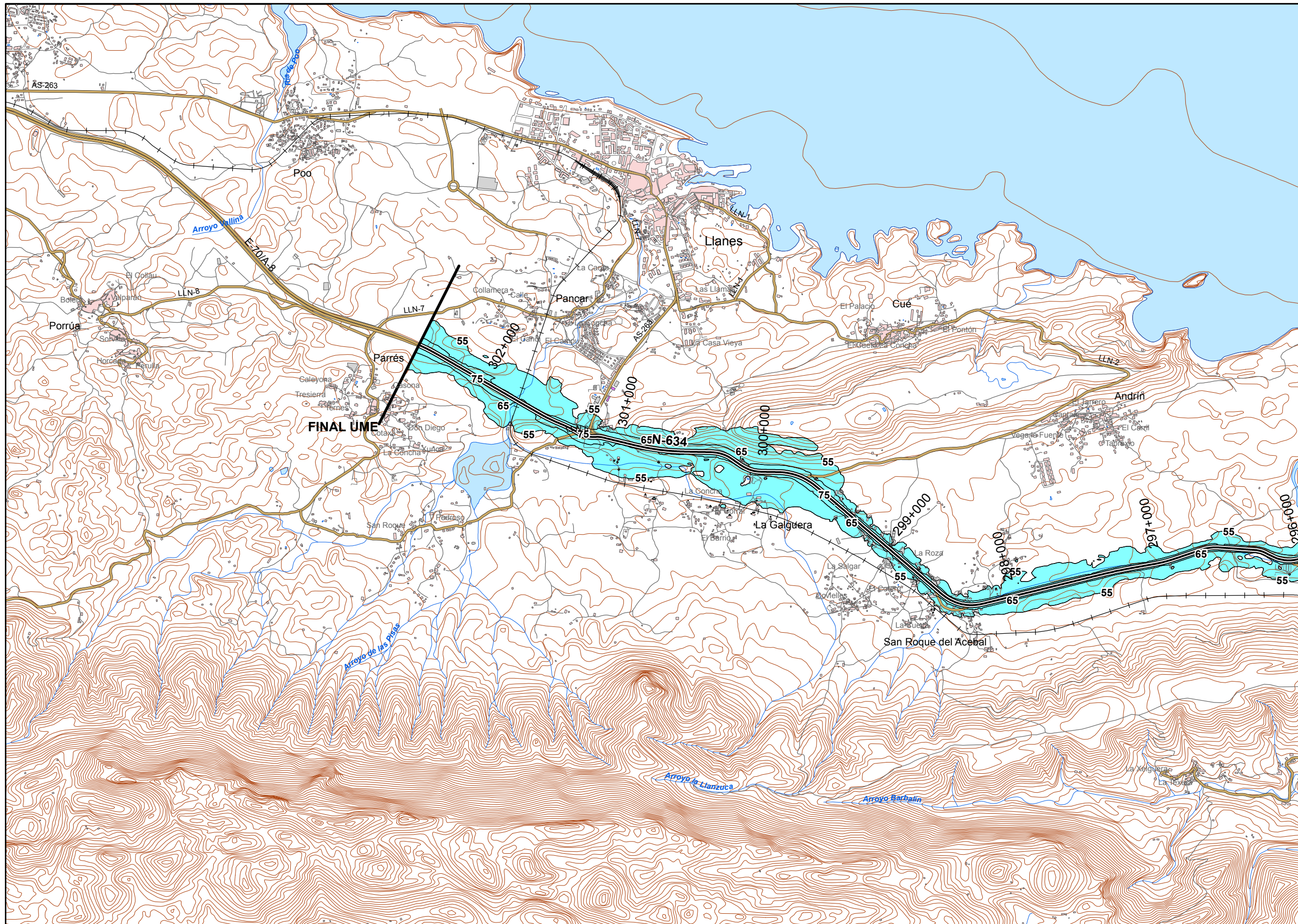
Tipos de edificio

- Uso residencial
- Uso sanitario o docente
- Uso industrial o comercial

Elementos cartográficos

- Eje de la UME
- Viaductos
- Túneles
- Carreteras
- Otras vías
- FFCC
- Curva de nivel maestra
- Curva de nivel
- Hidrografía
- Límite de provincia
- Límite de municipio
- Otros elementos cartográficos





33_N634_1
N-634
(P.K. 280+570 - P.K. 302+490)

Superficies afectadas	
Lden	Superficie (km ²)
>55 dB	5,55
>65 dB	1,40
>75 dB	0,18

Hospitales y colegios expuestos		
Lden	Nº hospitales	Nº colegios
>55 dB	1	2
>65 dB	0	0
>75 dB	0	0

LEYENDA TEMÁTICA

Zona deafección

- Zona deafección
- Isófonas de 55, 65 y 75 dB

Barreras acústicas

- Pantalla acústica
- Dique de tierra

Tipos de edificio

- Uso residencial
- Uso sanitario o docente
- Uso industrial o comercial

Elementos cartográficos

- Eje de la UME
- Viaductos
- Túneles
- Carreteras
- Otras vías
- FFCC
- Curva de nivel maestra
- Curva de nivel
- Hidrografía
- Límite de provincia
- Límite de municipio
- Otros elementos cartográficos

MINUTA

3 2 1