36_N541

N-541

(P.K. 087+000 - P.K. 093+930)

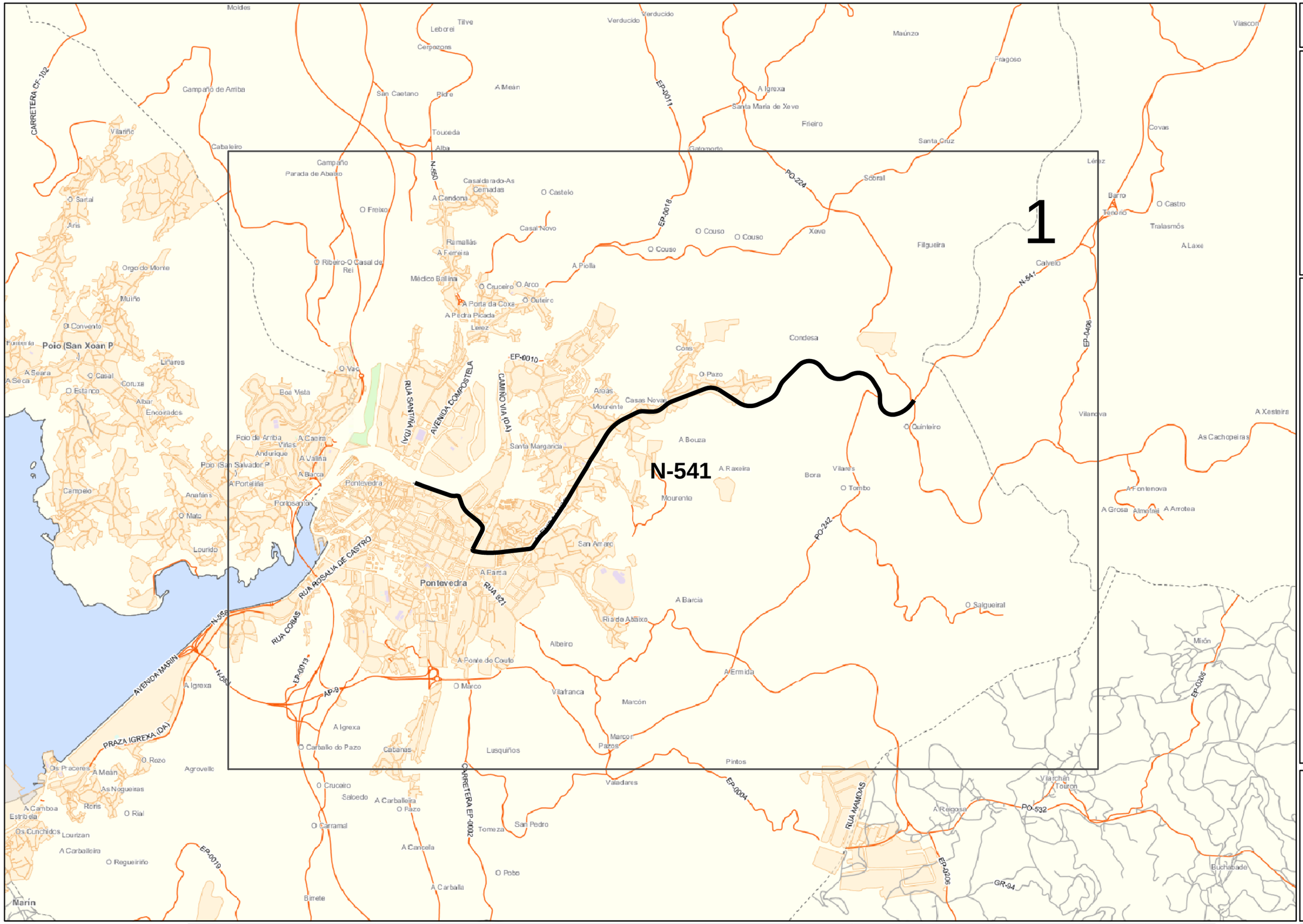

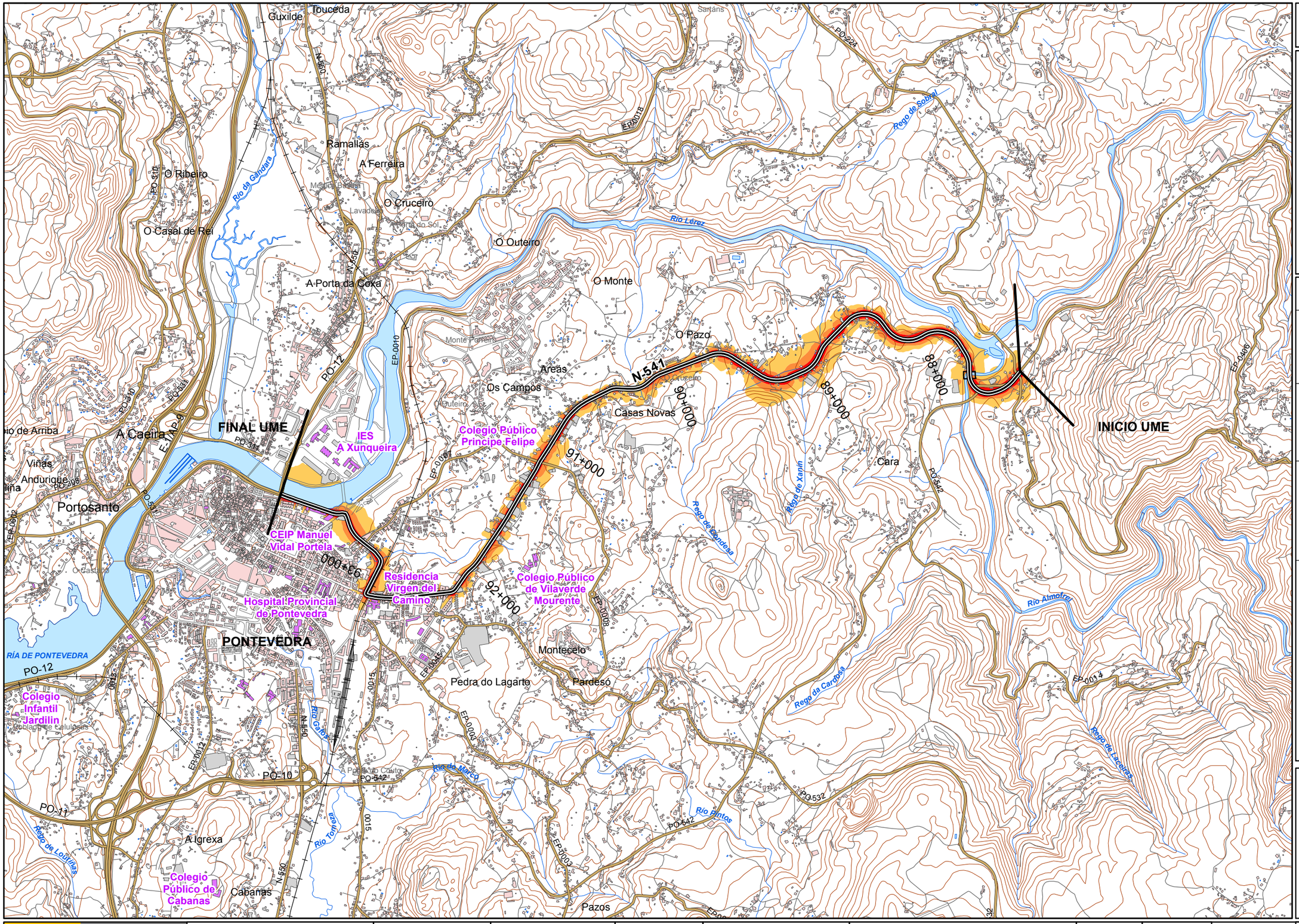

36_N541

N-541

(P.K. 087+000 - P.K. 093+930)

LEYENDA TEMÁTICA

Nivel sonoro (dB(A))

- 55-59
- 60-64
- 65-69
- 70-74
- >75

Barreras acústicas

- Pantalla acústica
- Dique de tierra

Tipos de edificio

- Uso residencial
- Uso sanitario o docente
- Uso industrial o comercial

Elementos cartográficos

- Eje de la UME
- Viaductos
- Túneles
- Carreteras
- Otras vías
- FFCC
- Curva de nivel maestra
- Curva de nivel
- Hidrografía
- Límite de provincia
- Límite de municipio
- Otros elementos cartográficos

MINUTA

1

MINISTERIO DE FOMENTO — SECRETARÍA DE ESTADO DE PLANIFICACIÓN E INFRAESTRUCTURAS — SECRETARÍA GENERAL DE INFRAESTRUCTURAS — DIRECCIÓN GENERAL DE CARRETERAS	MAPAS ESTRATÉGICOS DE RUIDO DE LAS CARRETERAS DE LA RED DEL ESTADO SEGUNDA FASE	EL INGENIERO DIRECTOR DEL ESTUDIO: D. JESÚS RUBIO ALFÉREZ	CONSULTOR: cecor, incosa, cidaut	AUTOR DEL ESTUDIO: D. ALBERTO HERNÁNDEZ MARTÍN	ESCALAS 1:25.000 — 0 62.5125 250 375 500 m — UNE A3 ORIGINALES	TITULO COMPLEMENTARIO: GALICIA	CLAVE: EP4-E-219	Nº PLANO: 1 — HOJA 1 DE 1 — FECHA: 2013 — Nº DE PÁGINA	DESIGNACIÓN: MAPA DE NIVELES SONOROS Ld

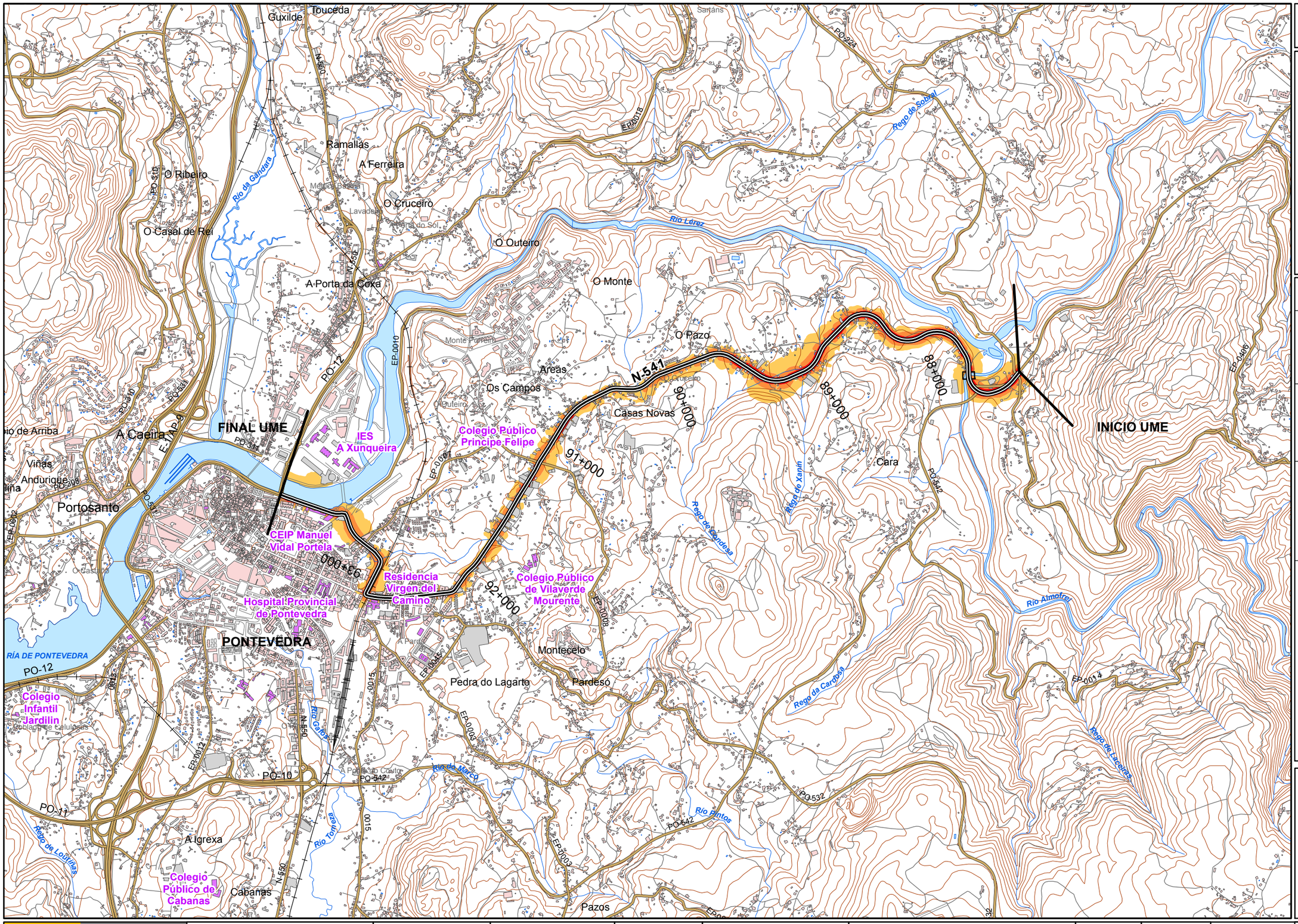

36_N541

N-541

(P.K. 087+000 - P.K. 093+930)

LEYENDA TEMÁTICA

Nivel sonoro (dB(A))

- 55-59
- 60-64
- 65-69
- 70-74
- >75

Barreras acústicas

- Pantalla acústica
- Dique de tierra

Tipos de edificio

- Uso residencial
- Uso sanitario o docente
- Uso industrial o comercial

Elementos cartográficos

- Eje de la UME
- Viaductos
- Túneles
- Carreteras
- Otras vías
- FFCC
- Curva de nivel maestra
- Curva de nivel
- Hidrografía
- Límite de provincia
- Límite de municipio
- Otros elementos cartográficos

MINUTA

1

MINISTERIO DE FOMENTO SECRETARÍA DE ESTADO DE PLANIFICACIÓN E INFRAESTRUCTURAS SECRETARÍA GENERAL DE INFRAESTRUCTURAS DIRECCIÓN GENERAL DE CARRETERAS	MAPAS ESTRATÉGICOS DE RUIDO DE LAS CARRETERAS DE LA RED DEL ESTADO SEGUNDA FASE	EL INGENIERO DIRECTOR DEL ESTUDIO D. JESÚS RUBIO ALFÉREZ	CONSULTOR cecor incosa cidaut	AUTOR DEL ESTUDIO D. ALBERTO HERNÁNDEZ MARTÍN	ESCALAS 1:25.000 0 62.5125 250 375 500 m UNE A3 ORIGINALES	TITULO COMPLEMENTARIO GALICIA	CLAVE EP4-E-219	Nº PLANO 2 HOJA 1 DE 1 FECHA 2013 Nº DE PÁGINA

DESIGNACIÓN

MAPA DE NIVELES SONOROS Le

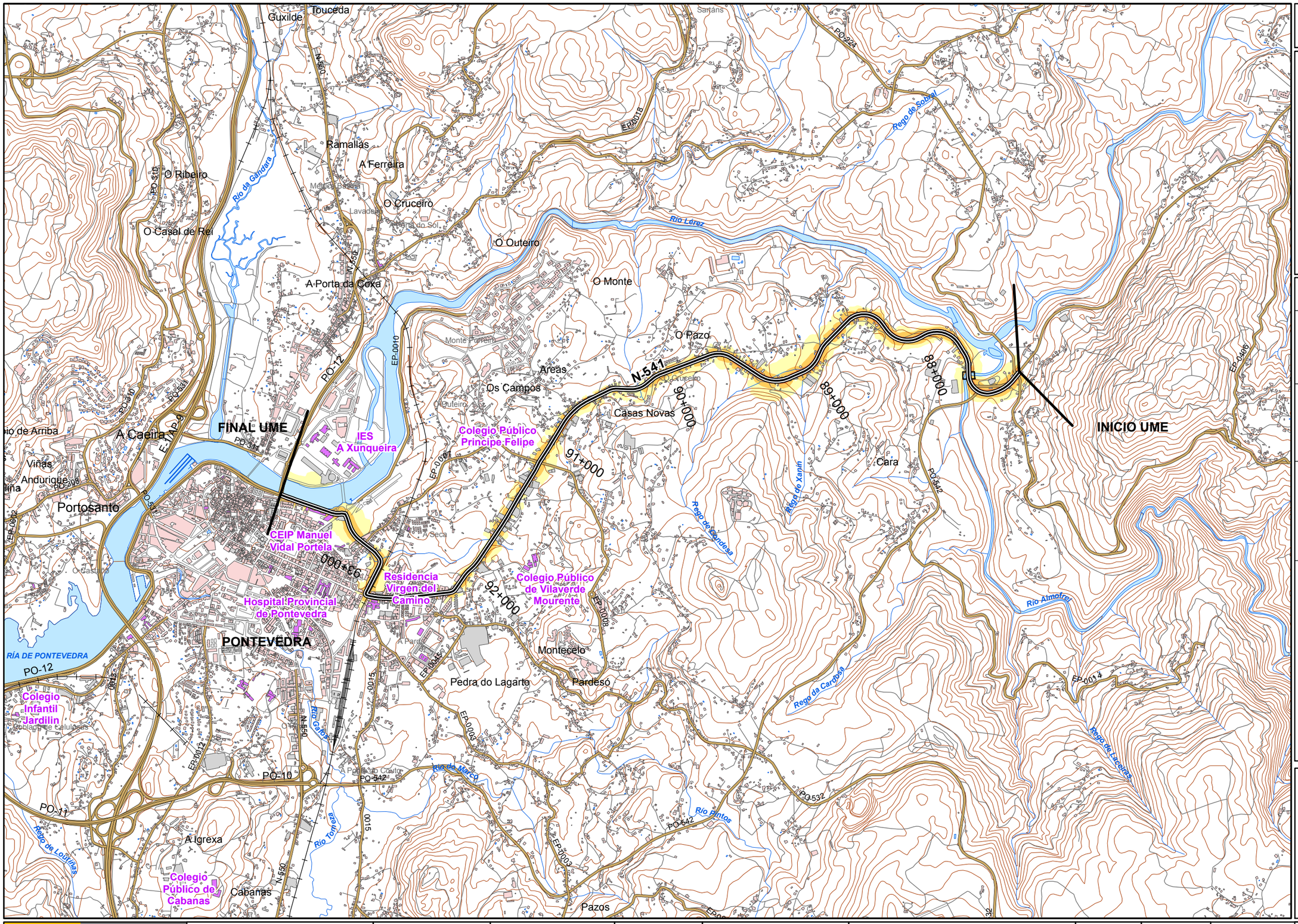

36_N541

N-541

(P.K. 087+000 - P.K. 093+930)

LEYENDA TEMÁTICA

Nivel sonoro (dB(A))

- 50-54
- 55-59
- 60-64
- 65-69
- >70

Barreras acústicas

- Pantalla acústica
- Dique de tierra

Tipos de edificio

- Uso residencial
- Uso sanitario o docente
- Uso industrial o comercial

Elementos cartográficos

- Eje de la UME
- Viaductos
- Túneles
- Carreteras
- Otras vías
- FFCC
- Curva de nivel maestra
- Curva de nivel
- Hidrografía
- Límite de provincia
- Límite de municipio
- Otros elementos cartográficos

MINUTA

1

MINISTERIO DE FOMENTO — SECRETARÍA DE ESTADO DE PLANIFICACIÓN E INFRAESTRUCTURAS — SECRETARÍA GENERAL DE INFRAESTRUCTURAS — DIRECCIÓN GENERAL DE CARRETERAS	MAPAS ESTRATÉGICOS DE RUIDO DE LAS CARRETERAS DE LA RED DEL ESTADO SEGUNDA FASE	EL INGENIERO DIRECTOR DEL ESTUDIO: D. JESÚS RUBIO ALFÉREZ	CONSULTOR: cecor, incosa, cidaut	AUTOR DEL ESTUDIO: D. ALBERTO HERNÁNDEZ MARTÍN	ESCALAS 1:25.000 — 0 62.5125 250 375 500 m — UNE A3 ORIGINALES	TITULO COMPLEMENTARIO: GALICIA	CLAVE: EP4-E-219	Nº PLANO: 3 — HOJA 1 DE 1 — FECHA: 2013 — Nº DE PÁGINA	DESIGNACIÓN: MAPA DE NIVELES SONOROS Ln

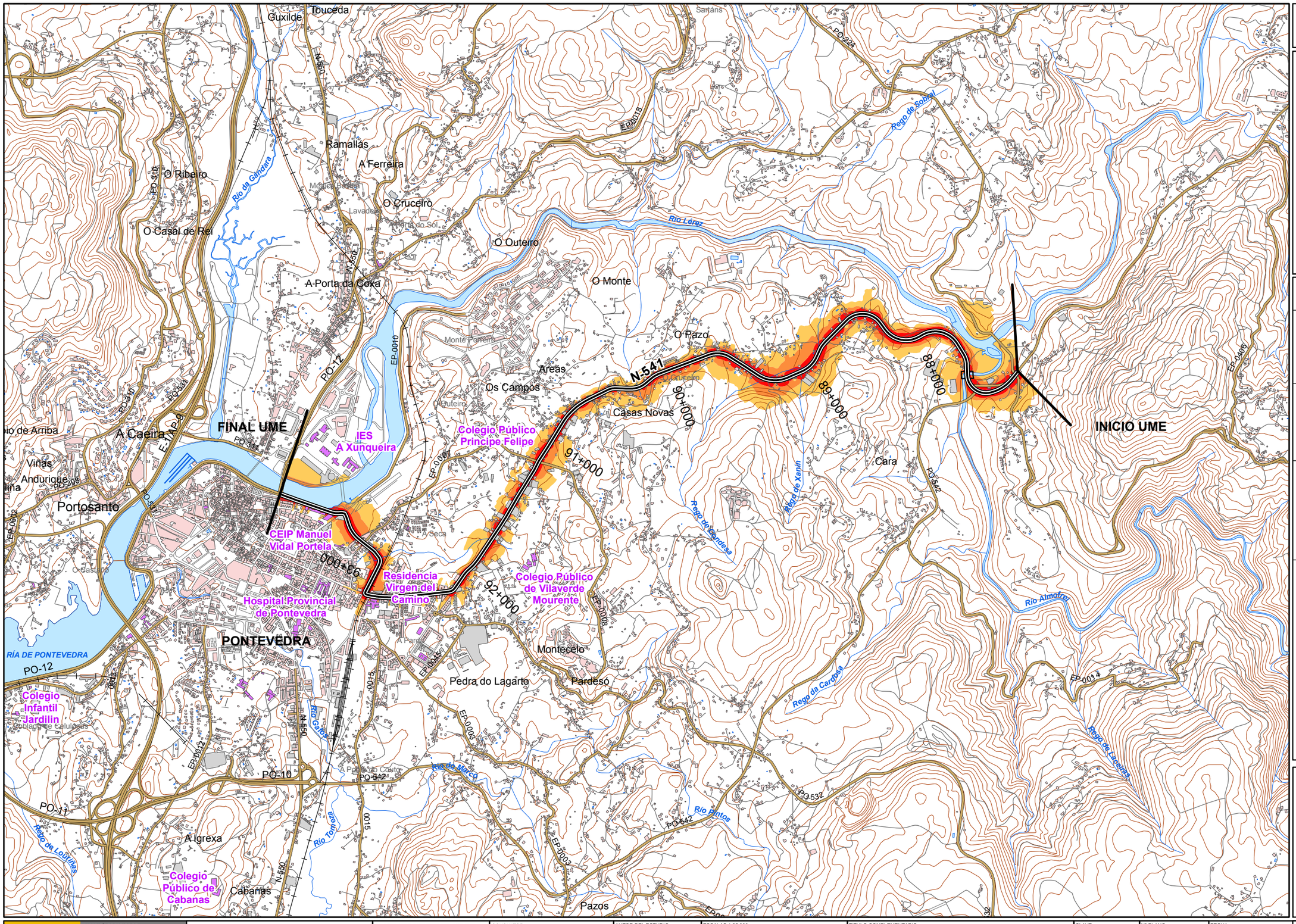

36_N541

N-541

(P.K. 087+000 - P.K. 093+930)

LEYENDA TEMÁTICA

Nivel sonoro (dB(A))

- 55-59
- 60-64
- 65-69
- 70-74
- >75

Barreras acústicas

- Pantalla acústica
- Dique de tierra

Tipos de edificio

- Uso residencial
- Uso sanitario o docente
- Uso industrial o comercial

Elementos cartográficos

- Eje de la UME
- Viaductos
- Túneles
- Carreteras
- Otras vías
- FFCC
- Curva de nivel maestra
- Curva de nivel
- Hidrografía
- Límite de provincia
- Límite de municipio
- Otros elementos cartográficos

MINUTA

1

MINISTERIO DE FOMENTO SECRETARÍA DE ESTADO DE PLANIFICACIÓN E INFRAESTRUCTURAS SECRETARÍA GENERAL DE INFRAESTRUCTURAS DIRECCIÓN GENERAL DE CARRETERAS	MAPAS ESTRATÉGICOS DE RUIDO DE LAS CARRETERAS DE LA RED DEL ESTADO SEGUNDA FASE	EL INGENIERO DIRECTOR DEL ESTUDIO D. JESÚS RUBIO ALFÉREZ	CONSULTOR cecor incosa cidaut	AUTOR DEL ESTUDIO D. ALBERTO HERNÁNDEZ MARTÍN	ESCALAS 1:25.000 0 62.5125 250 375 500 m UNE A3 ORIGINALES	TITULO COMPLEMENTARIO GALICIA	CLAVE EP4-E-219	Nº PLANO 4 HOJA 1 DE 1	FECHA 2013 Nº DE PÁGINA	DESIGNACIÓN MAPA DE NIVELES SONOROS Lden

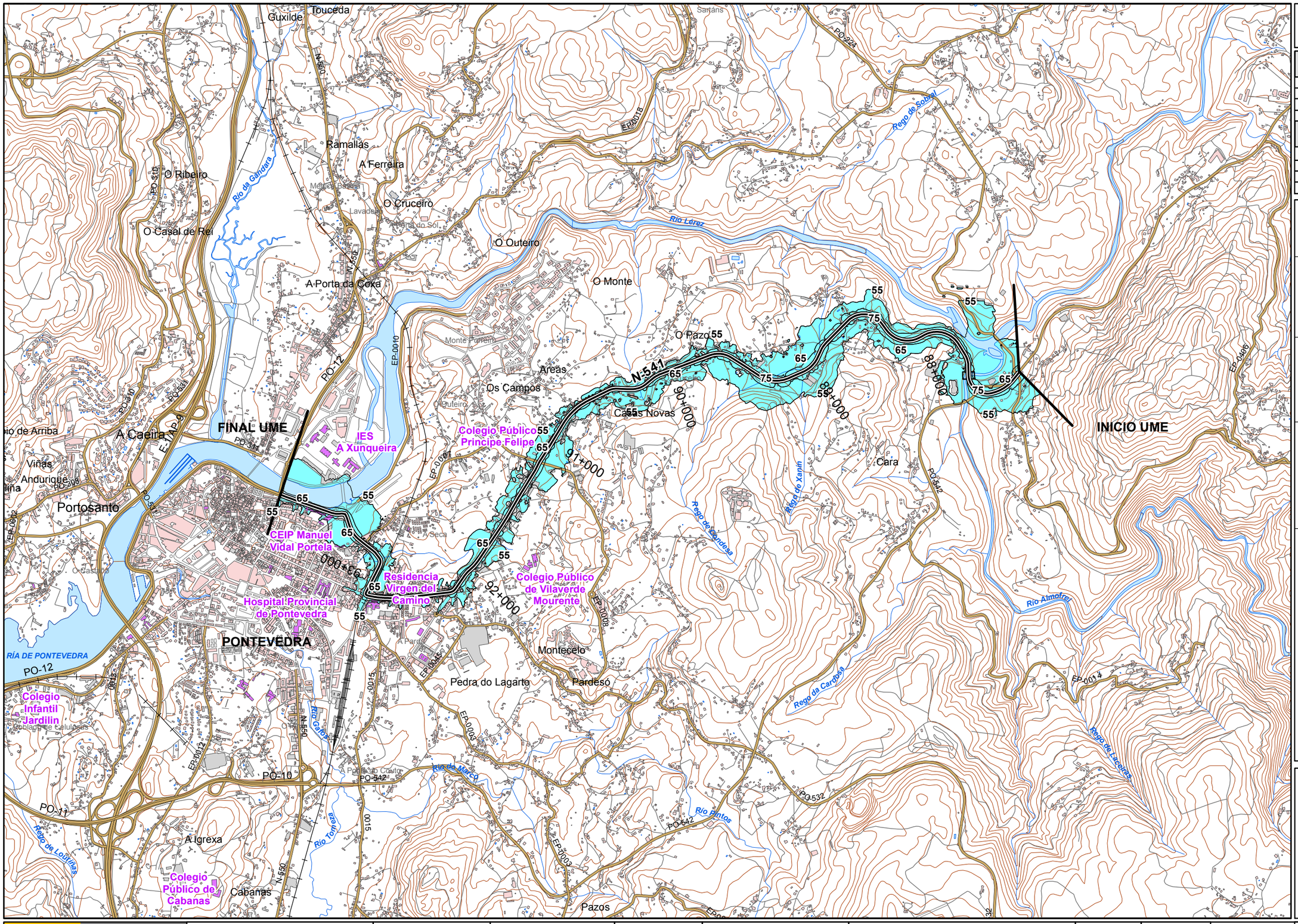

36_N541

N-541

(P.K. 087+000 - P.K. 093+930)

Superficies afectadas

Lden	Superficie (km^2)
>55 dB	1,57
>65 dB	0,42
>75 dB	0,05

Hospitales y colegios expuestos

Lden	Nº hospitales	Nº colegios
>55 dB	1	2
>65 dB	1	1
>75 dB	0	0

LEYENDA TEMÁTICA

Zona de afección

- Zona de afección
- Isófonas de 55, 65 y 75 dB

Barreras acústicas

- Pantalla acústica
- Dique de tierra

Tipos de edificio

- Uso residencial
- Uso sanitario o docente
- Uso industrial o comercial

Elementos cartográficos

- Eje de la UME
- Viaductos
- Túneles
- Carreteras
- Otras vías
- FFCC
- Curva de nivel maestra
- Curva de nivel
- Hidrografía
- Límite de provincia
- Límite de municipio
- Otros elementos cartográficos

MINUTA

1

MINISTERIO DE FOMENTO	SECRETARÍA DE ESTADO DE PLANIFICACIÓN E INFRAESTRUCTURAS SECRETARÍA GENERAL DE INFRAESTRUCTURAS DIRECCIÓN GENERAL DE CARRETERAS	MAPAS ESTRATÉGICOS DE RUIDO DE LAS CARRETERAS DE LA RED DEL ESTADO SEGUNDA FASE	EL INGENIERO DIRECTOR DEL ESTUDIO D. JESÚS RUBIO ALFÉREZ	CONSULTOR cecor incosa cidaut	AUTOR DEL ESTUDIO D. ALBERTO HERNÁNDEZ MARTÍN	ESCALAS 1:25.000 0 62,5125 250 375 500 m UNE A3 ORIGINALES	TITULO COMPLEMENTARIO GALICIA	CLAVE EP4-E-219	Nº PLANO 5 HOJA 1 DE 1 FECHA 2013 Nº DE PÁGINA	DESIGNACIÓN MAPA DE ZONAS DE AFECCIÓN