10_N630

N-630

(P.K. 468+350 - P.K. 470+600)

1

N-630

Plasencia

CALLE HINOJO

CARRETERA N-110

EX-370

AVENIDA VALLE

CARRETERA VALLE

EX-203

AVENIDA ESPAÑA

CARRETERA EX-203

EX-304

CALLE G

CALLE J

CARRETERA EX-208

MINUTA

Cáceres

Badajoz

MINISTERIO DE FOMENTO SECRETARÍA DE ESTADO DE PLANIFICACIÓN E INFRAESTRUCTURAS SECRETARÍA GENERAL DE INFRAESTRUCTURAS DIRECCIÓN GENERAL DE CARRETERAS	MAPAS ESTRATÉGICOS DE RUIDO DE LAS CARRETERAS DE LA RED DEL ESTADO SEGUNDA FASE	EL INGENIERO DIRECTOR DEL ESTUDIO D. JESÚS RUBIO ALFÉREZ	CONSULTOR cecor incosa cidaut	AUTOR DEL ESTUDIO D. ANTONIO HIDALGO OTAMENDI	ESCALAS 0 125 250 500 750 1.000 m UNE A3 ORIGINALES	TITULO COMPLEMENTARIO EXTREMADURA	CLAVE EP4-E-220	Nº PLANO 0	FECHA 2013 Nº DE PÁGINA	DESIGNACIÓN PLANO GUÍA

10_N630

N-630

(P.K. 468+350 - P.K. 470+600)

LEYENDA TEMÁTICA

Nivel sonoro (dB(A))

- 55-59
- 60-64
- 65-69
- 70-74
- >75

Barreras acústicas

- Pantalla acústica
- Dique de tierra

Tipos de edificio

- Uso residencial
- Uso sanitario o docente
- Uso industrial o comercial

Elementos cartográficos

- Eje de la UME
- Viaductos
- Túneles
- Carreteras
- Otras vías
- FFCC
- Curva de nivel maestra
- Curva de nivel
- Hidrografía
- Límite de provincia
- Límite de municipio
- Otros elementos cartográficos

MINUTA

1

INICIO UME

FINAL UME

N-630

469+000

470+000

EX-370

EX-370

A66

N-110

N-110

EX-304

EX-304

EX-304

EX-208

FFCC Vía 36

Río Jerte

Río Jerte

Río Jerte

Arroyo de la Fábrica

Arroyo del Alimento

Arroyo de la Data

Arroyo de Castrejón

Arroyo de las Tejoneras

Arroyo de la Parrallilla

Arroyo de Marta

Arroyo del Coto

Dehesa del Manco

Plasencia

Residencial La Data

Residencial La Data

Barrio de Santa Teresa

Barrio de Santa Teresa

MINISTERIO DE FOMENTO SECRETARÍA DE ESTADO DE PLANIFICACIÓN E INFRAESTRUCTURAS SECRETARÍA GENERAL DE INFRAESTRUCTURAS DIRECCIÓN GENERAL DE CARRETERAS	MAPAS ESTRATÉGICOS DE RUIDO DE LAS CARRETERAS DE LA RED DEL ESTADO SEGUNDA FASE	EL INGENIERO DIRECTOR DEL ESTUDIO D. JESÚS RUBIO ALFÉREZ	CONSULTOR cecor · INCOSA · cidaut	AUTOR DEL ESTUDIO D. ANTONIO HIDALGO OTAMENDI	ESCALAS 1:25.000 0 62.5125 250 375 500 m UNE A3 ORIGINALES	TITULO COMPLEMENTARIO EXTREMADURA	CLAVE EP4-E-220	Nº PLANO 1 HOJA 1 DE 1	FECHA 2013 Nº DE PÁGINA	DESIGNACIÓN MAPA DE NIVELES SONOROS Ld

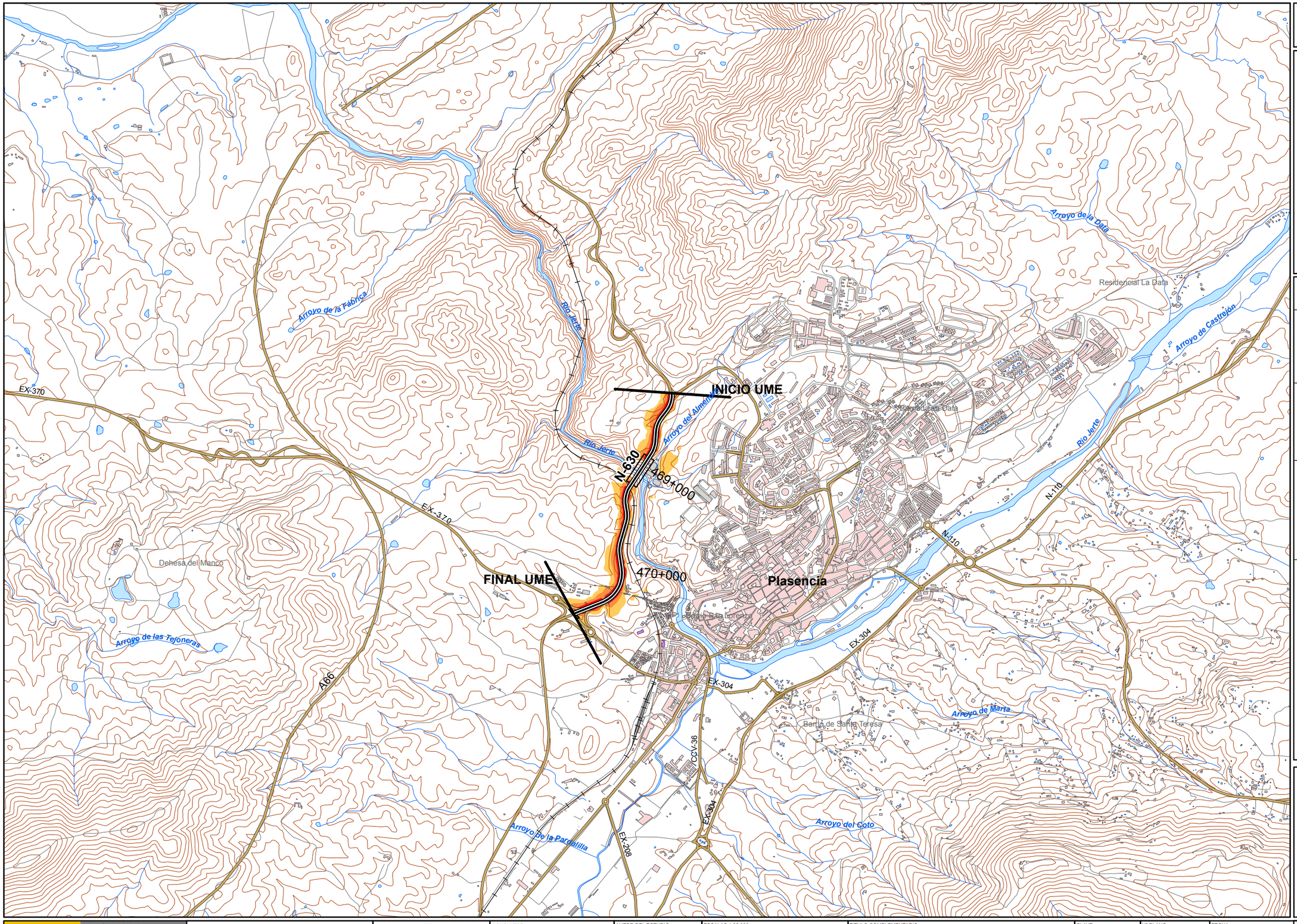

10_N630

N-630

(P.K. 468+350 - P.K. 470+600)

LEYENDA TEMÁTICA

Nivel sonoro (dB(A))

- 55-59
- 60-64
- 65-69
- 70-74
- >75

Barreras acústicas

- Pantalla acústica
- Dique de tierra

Tipos de edificio

- Uso residencial
- Uso sanitario o docente
- Uso industrial o comercial

Elementos cartográficos

- Eje de la UME
- Viaductos
- Túneles
- Carreteras
- Otras vías
- FFCC
- Curva de nivel maestra
- Curva de nivel
- Hidrografía
- Límite de provincia
- Límite de municipio
- Otros elementos cartográficos

MINUTA

1

MINISTERIO DE FOMENTO SECRETARÍA DE ESTADO DE PLANIFICACIÓN E INFRAESTRUCTURAS SECRETARÍA GENERAL DE INFRAESTRUCTURAS DIRECCIÓN GENERAL DE CARRETERAS	MAPAS ESTRATÉGICOS DE RUIDO DE LAS CARRETERAS DE LA RED DEL ESTADO SEGUNDA FASE	EL INGENIERO DIRECTOR DEL ESTUDIO D. JESÚS RUBIO ALFÉREZ	CONSULTOR cecor incosa cidaut	AUTOR DEL ESTUDIO D. ANTONIO HIDALGO OTAMENDI	ESCALAS 1:25.000 0 62.5125 250 375 500 m UNE A3 ORIGINALES	TITULO COMPLEMENTARIO EXTREMADURA	CLAVE EP4-E-220	Nº PLANO 2 HOJA 1 DE 1	FECHA 2013 Nº DE PÁGINA

DESIGNACIÓN

MAPA DE NIVELES SONOROS Le

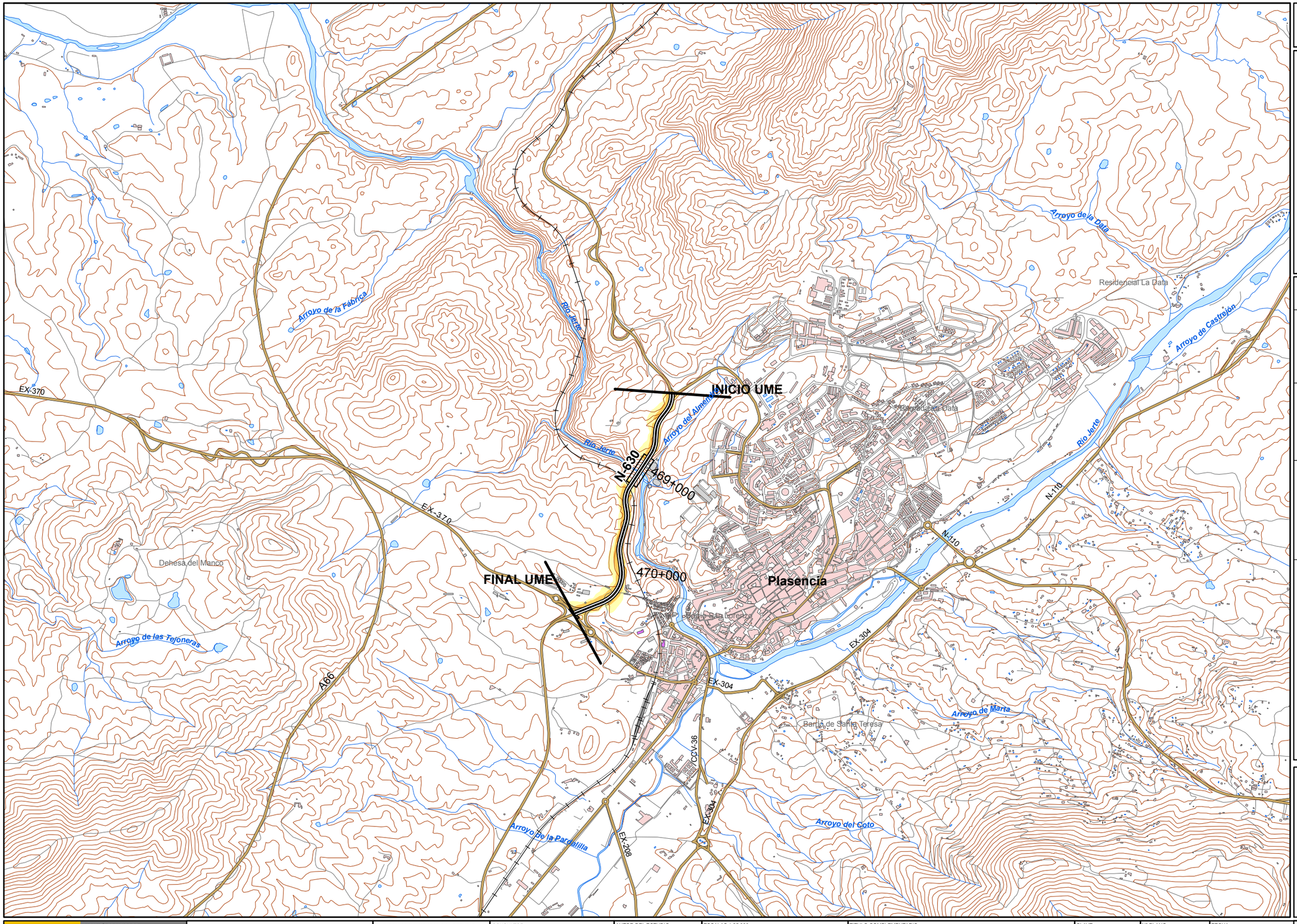

10_N630

N-630

(P.K. 468+350 - P.K. 470+600)

LEYENDA TEMÁTICA

Nivel sonoro (dB(A))

- 50-54
- 55-59
- 60-64
- 65-69
- >70

Barreras acústicas

- Pantalla acústica
- Dique de tierra

Tipos de edificio

- Uso residencial
- Uso sanitario o docente
- Uso industrial o comercial

Elementos cartográficos

- Eje de la UME
- Viaductos
- Túneles
- Carreteras
- Otras vías
- FFCC
- Curva de nivel maestra
- Curva de nivel
- Hidrografía
- Límite de provincia
- Límite de municipio
- Otros elementos cartográficos

MINUTA

1

MINISTERIO DE FOMENTO SECRETARÍA DE ESTADO DE PLANIFICACIÓN E INFRAESTRUCTURAS SECRETARÍA GENERAL DE INFRAESTRUCTURAS DIRECCIÓN GENERAL DE CARRETERAS	MAPAS ESTRATÉGICOS DE RUIDO DE LAS CARRETERAS DE LA RED DEL ESTADO SEGUNDA FASE	EL INGENIERO DIRECTOR DEL ESTUDIO D. JESÚS RUBIO ALFÉREZ	CONSULTOR cecor incosa cidaut	AUTOR DEL ESTUDIO D. ANTONIO HIDALGO OTAMENDI	ESCALAS 1:25.000 0 62.5125 250 375 500 m UNE A3 ORIGINALES	TITULO COMPLEMENTARIO EXTREMADURA	CLAVE EP4-E-220	Nº PLANO 3 HOJA 1 DE 1	FECHA 2013 Nº DE PÁGINA

DESIGNACIÓN

MAPA DE NIVELES SONOROS Ln

10_N630

N-630

(P.K. 468+350 - P.K. 470+600)

LEYENDA TEMÁTICA

Nivel sonoro (dB(A))

50-54
55-59
60-64
65-69
>70

Barreras acústicas

Pantalla acústica
Dique de tierra

Tipos de edificio

Uso residencial
Uso sanitario o docente
Uso industrial o comercial

Elementos cartográficos

Eje de la UME
Viaductos
Túneles
Carreteras
Otras vías
FFCC
Curva de nivel maestra
Curva de nivel
Hidrografía
Límite de provincia
Límite de municipio
Otros elementos cartográficos

MINUTA

1

INICIO UME
FINAL UME
N-630
469+000
470+000
Plasencia
Residencial La Data
Arroyo de la Data
Arroyo de la Fábrica
Arroyo del Alimento
Río Jerte
Arroyo de Castrejón
Arroyo de las Tejoneras
Arroyo de la Parrallilla
Arroyo del Coto
Arroyo de Marta
Dehesa del Manco
Barrio de Santa Teresa
EX-370
EX-304
EX-208
N-110
A66
FCCV-36

MINISTERIO DE FOMENTO
SECRETARÍA DE ESTADO DE PLANIFICACIÓN E INFRAESTRUCTURAS
SECRETARÍA GENERAL DE INFRAESTRUCTURAS
DIRECCIÓN GENERAL DE CARRETERAS

MAPAS ESTRATÉGICOS DE RUIDO DE LAS CARRETERAS DE LA RED DEL ESTADO SEGUNDA FASE

EL INGENIERO DIRECTOR DEL ESTUDIO
D. JESÚS RUBIO ALFÉREZ

CONSULTOR
cecor incosa cidaut

AUTOR DEL ESTUDIO
D. ANTONIO HIDALGO OTAMENDI

ESCALAS 1:25.000
0 62.5125 250 375 500 m
UNE A3 ORIGINALES

TITULO COMPLEMENTARIO
EXTREMADURA

CLAVE
EP4-E-220

Nº PLANO
4
HOJA 1 DE 1

FECHA
2013
Nº DE PÁGINA

DESIGNACIÓN
MAPA DE NIVELES SONOROS Lden

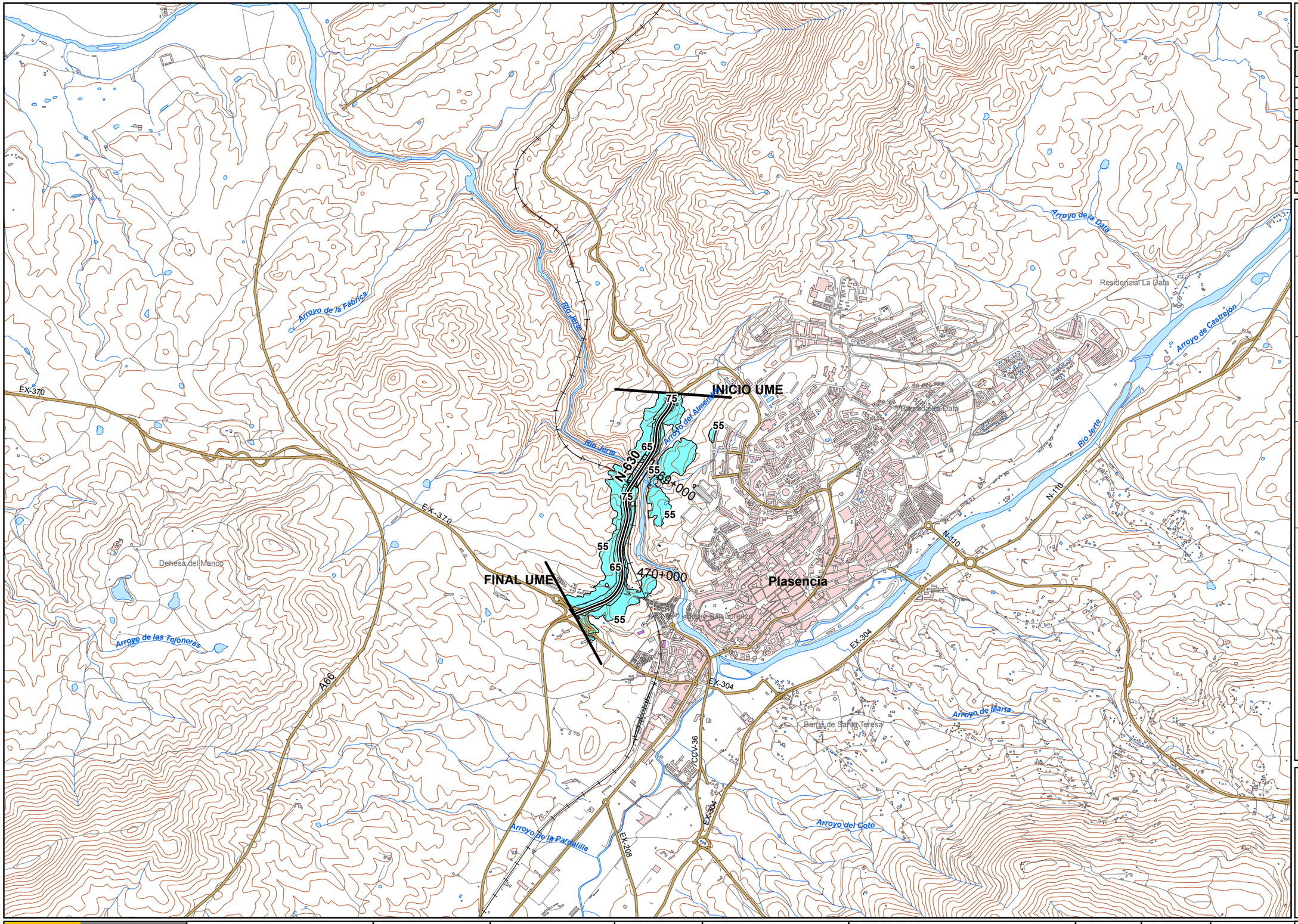

10_N630

N-630

(P.K. 468+350 - P.K. 470+600)

Superficies afectadas

Lden	Superficie (km^2)
>55 dB	0,41
>65 dB	0,10
>75 dB	0,02

Hospitales y colegios expuestos

Lden	Nº hospitales	Nº colegios
>55 dB	0	0
>65 dB	0	0
>75 dB	0	0

LEYENDA TEMÁTICA

Zona de afección

- Zona de afección
- Isófonas de 55, 65 y 75 dB

Barreras acústicas

- Pantalla acústica
- Dique de tierra

Tipos de edificio

- Uso residencial
- Uso sanitario o docente
- Uso industrial o comercial

Elementos cartográficos

- Eje de la UME
- Viaductos
- Túneles
- Carreteras
- Otras vías
- FFCC
- Curva de nivel maestra
- Curva de nivel
- Hidrografía
- Límite de provincia
- Límite de municipio
- Otros elementos cartográficos

MINUTA

1

MINISTERIO DE FOMENTO SECRETARÍA DE ESTADO DE PLANIFICACIÓN E INFRAESTRUCTURAS SECRETARÍA GENERAL DE INFRAESTRUCTURAS DIRECCIÓN GENERAL DE CARRETERAS	MAPAS ESTRATÉGICOS DE RUIDO DE LAS CARRETERAS DE LA RED DEL ESTADO SEGUNDA FASE	EL INGENIERO DIRECTOR DEL ESTUDIO D. JESÚS RUBIO ALFÉREZ	CONSULTOR cecor incosa cidaut	AUTOR DEL ESTUDIO D. ANTONIO HIDALGO OTAMENDI	ESCALAS 1:25.000 0 62,5125 250 375 500 m UNE A3 ORIGINALES	TITULO COMPLEMENTARIO EXTREMADURA	CLAVE EP4-E-220	Nº PLANO 5 HOJA 1 DE 1	FECHA 2013 Nº DE PÁGINA	DESIGNACIÓN MAPA DE ZONAS DE AFECCIÓN