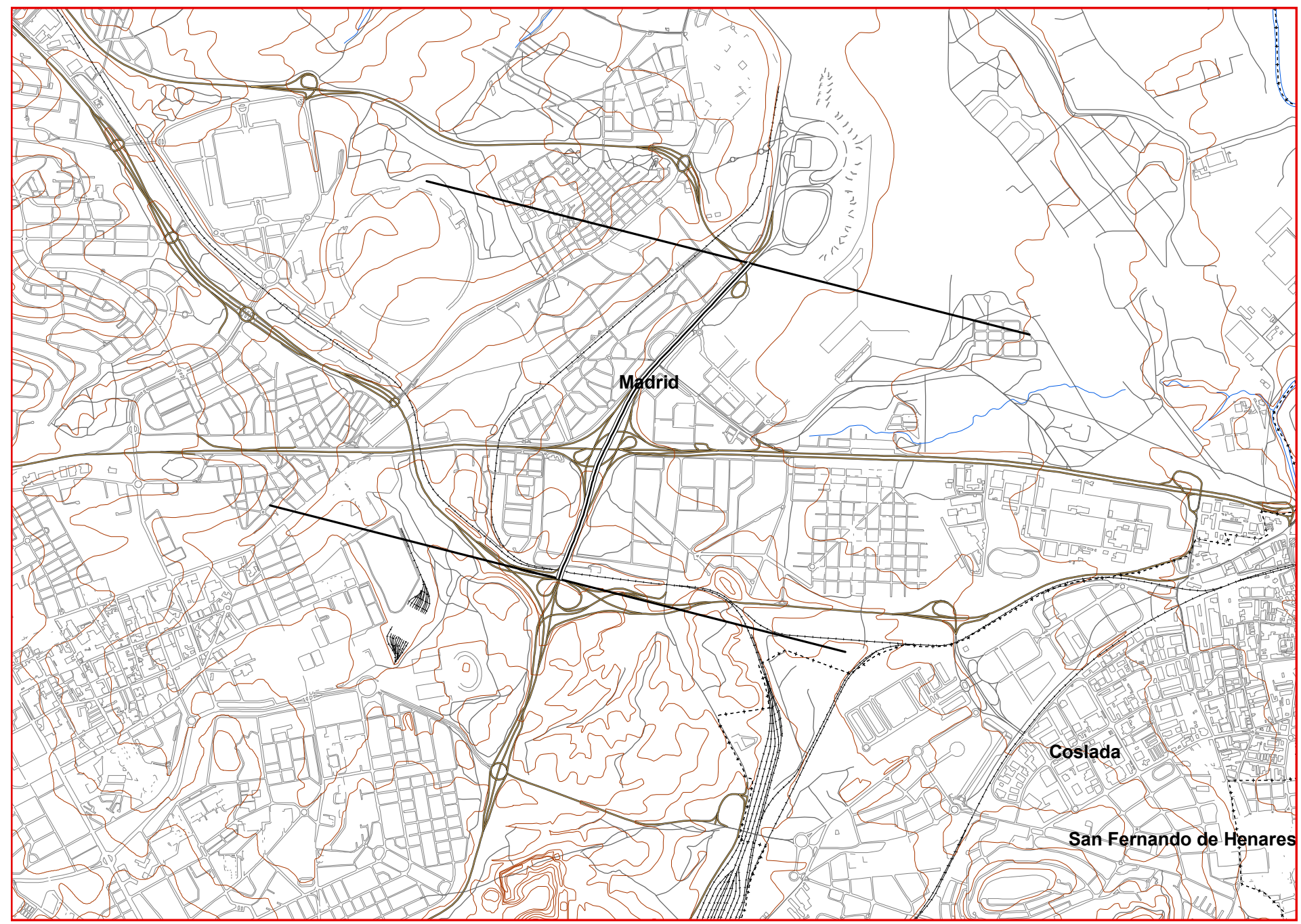
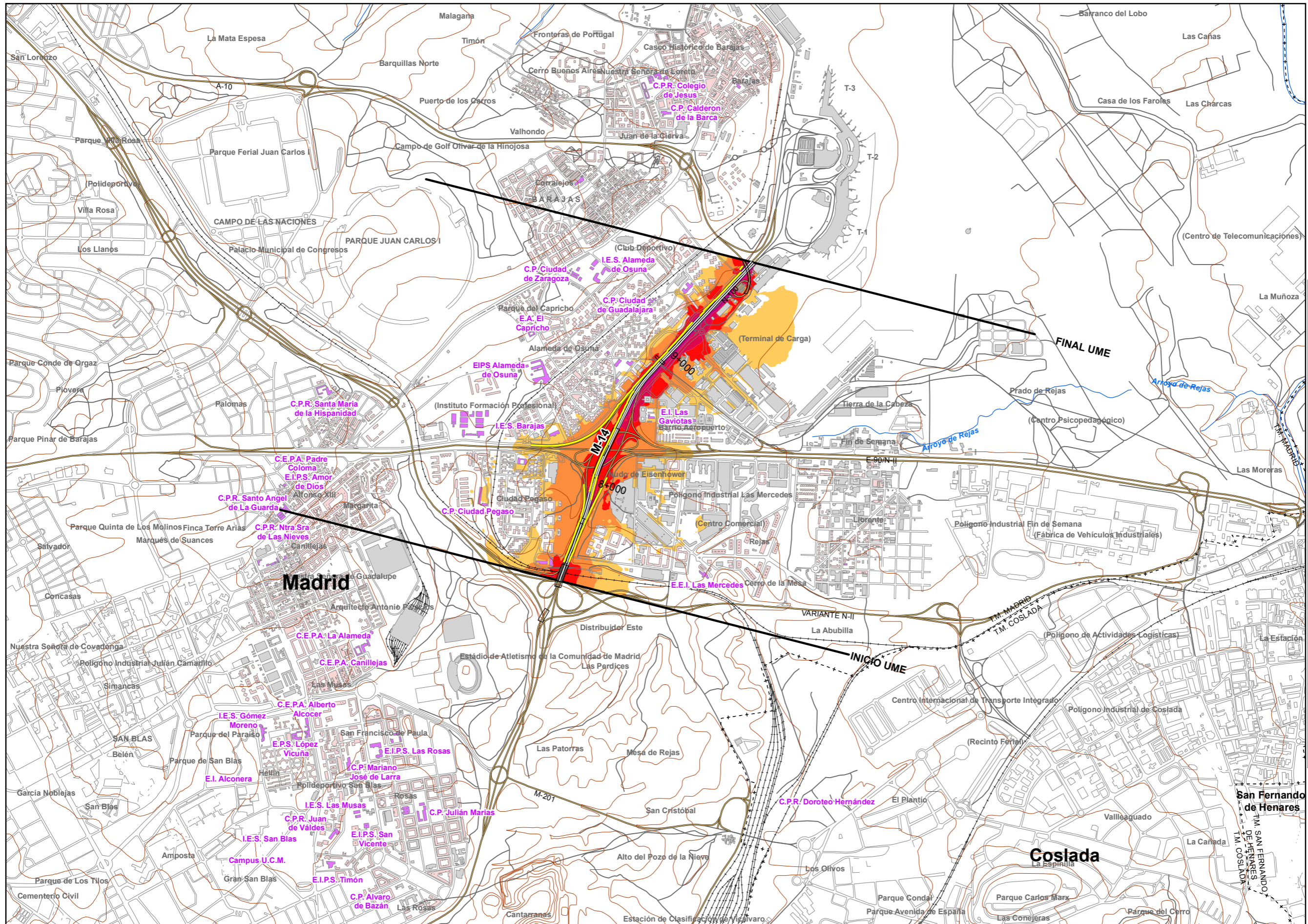


HOJA 1





UNIDAD DE MAPA  
M-14  
(P.K. 7+100 - P.K. 9+850)

LEYENDA TEMÁTICA  
Nivel sonoro (dB(A))

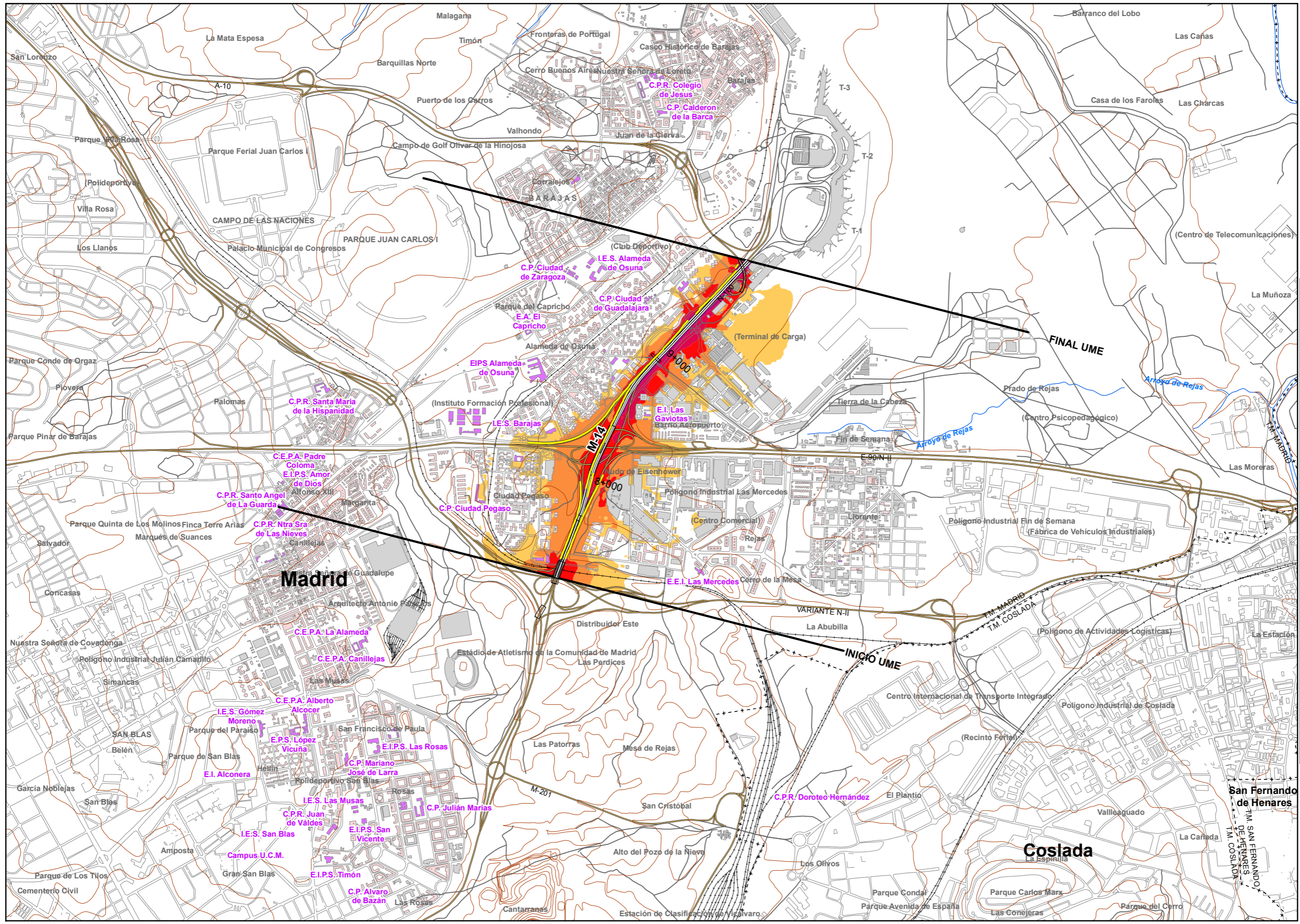
55-59	70-74
60-64	>75
65-69	

- Barreras acústicas
- Pantalla acústica
  - Dique de tierra

- Tipos de edificio
- Usos residencial
  - Usos sanitario o docente
  - Usos industrial o comercial

- Elementos cartográficos
- Eje de la UME
  - Viaductos
  - Túneles
  - Carreteras
  - Otras vías
  - FFCC
  - Curva de nivel maestra
  - Curva de nivel
  - Hidrografía
  - Limite de provincia
  - Limite de municipio
  - Otros elementos cartográficos

MINUTA



UNIDAD DE MAPA  
M-14  
(P.K. 7+100 - P.K. 9+850)

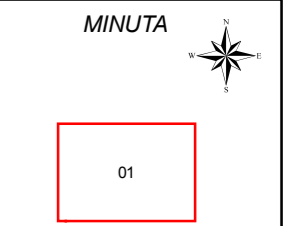
LEYENDA TEMÁTICA  
Nivel sonoro (dB(A))

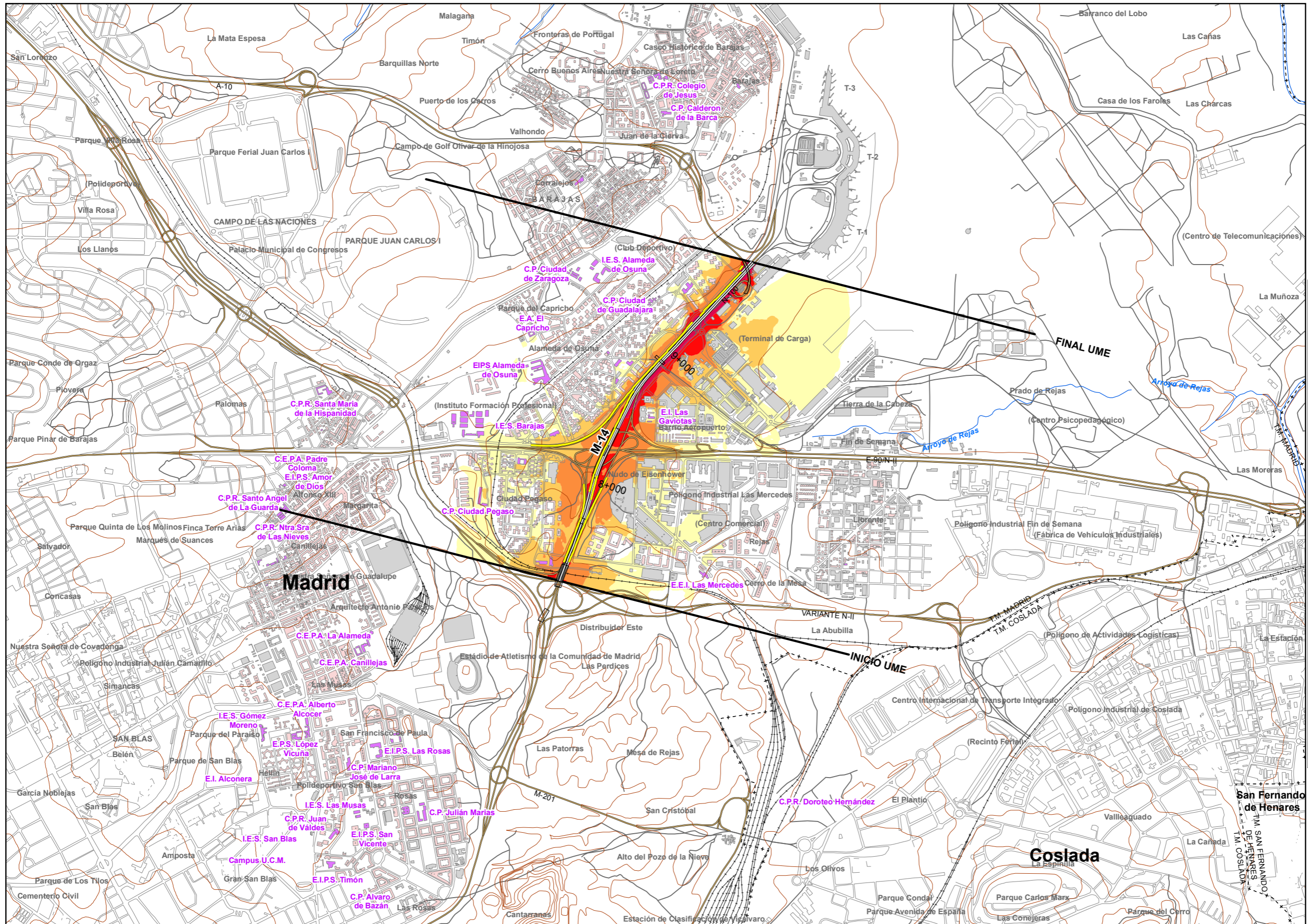
55-59	70-74
60-64	>75
65-69	

- Barreras acústicas
- Pantalla acústica
  - Dique de tierra

- Tipos de edificio
- Usos residencial
  - Usos sanitario o docente
  - Usos industrial o comercial

- Elementos cartográficos
- Eje de la UME
  - Viaductos
  - Túneles
  - Carreteras
  - Otras vías
  - FFCC
  - Curva de nivel maestra
  - Curva de nivel
  - Hidrografía
  - Limite de provincia
  - Limite de municipio
  - Otros elementos cartográficos





UNIDAD DE MAPA  
M-14  
(P.K. 7+100 - P.K. 9+850)

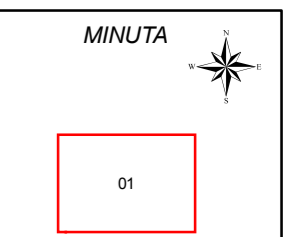
LEYENDA TEMÁTICA  
Nivel sonoro (dB(A))

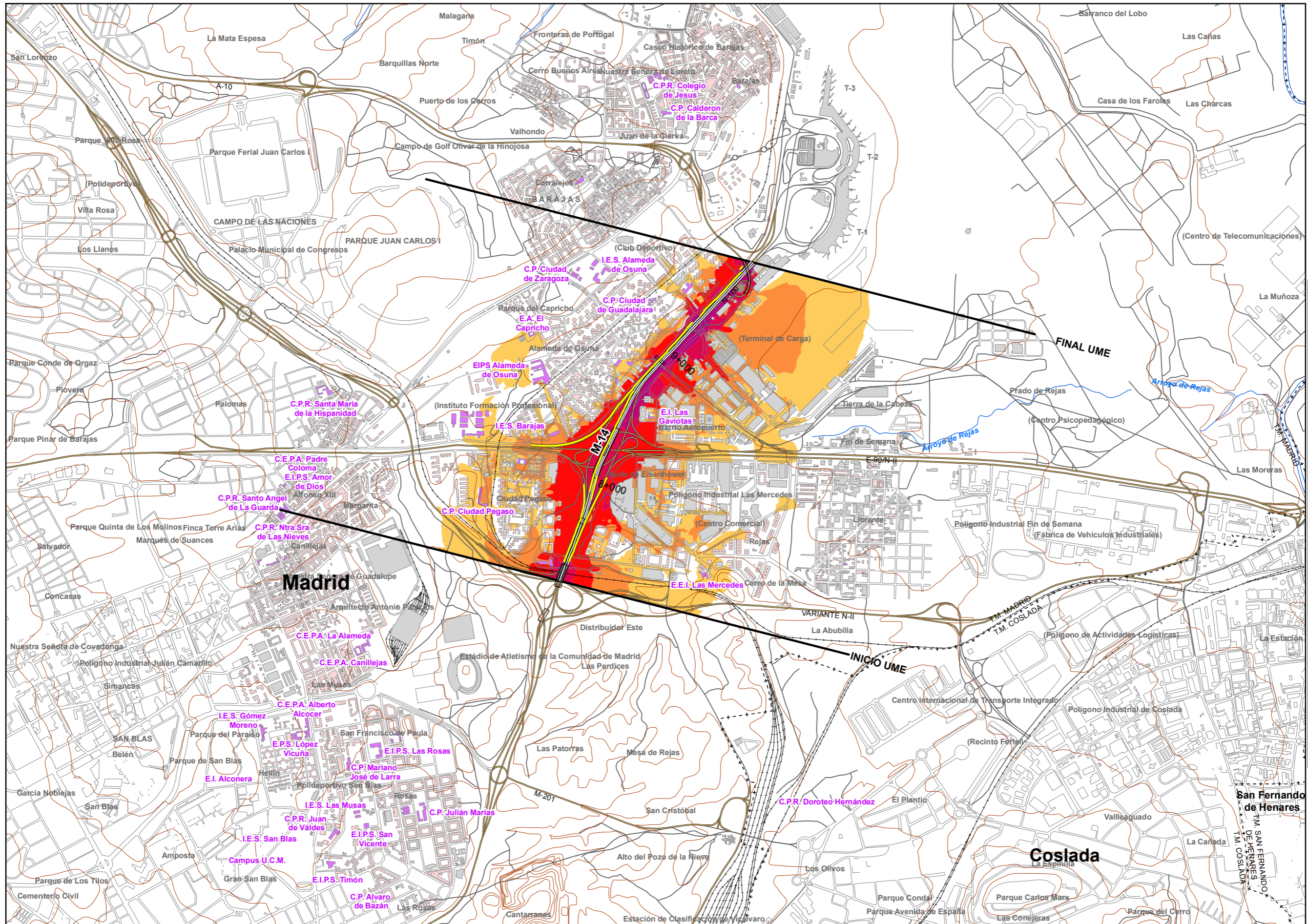
50-54	65-69
55-59	> 70
60-64	

- Barreras acústicas
- Pantalla acústica
  - Dique de tierra

- Tipos de edificio
- Usos residencial
  - Usos sanitario o docente
  - Usos industrial o comercial

- Elementos cartográficos
- Eje de la UME
  - Viaductos
  - Túneles
  - Carreteras
  - Otras vías
  - FFCC
  - Curva de nivel maestra
  - Curva de nivel
  - Hidrografía
  - Limite de provincia
  - Limite de municipio
  - Otros elementos cartográficos





UNIDAD DE MAPA  
M-14  
(P.K. 7+100 - P.K. 9+850)

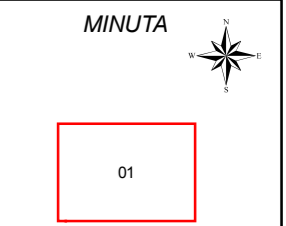
LEYENDA TEMÁTICA  
Nivel sonoro (dB(A))

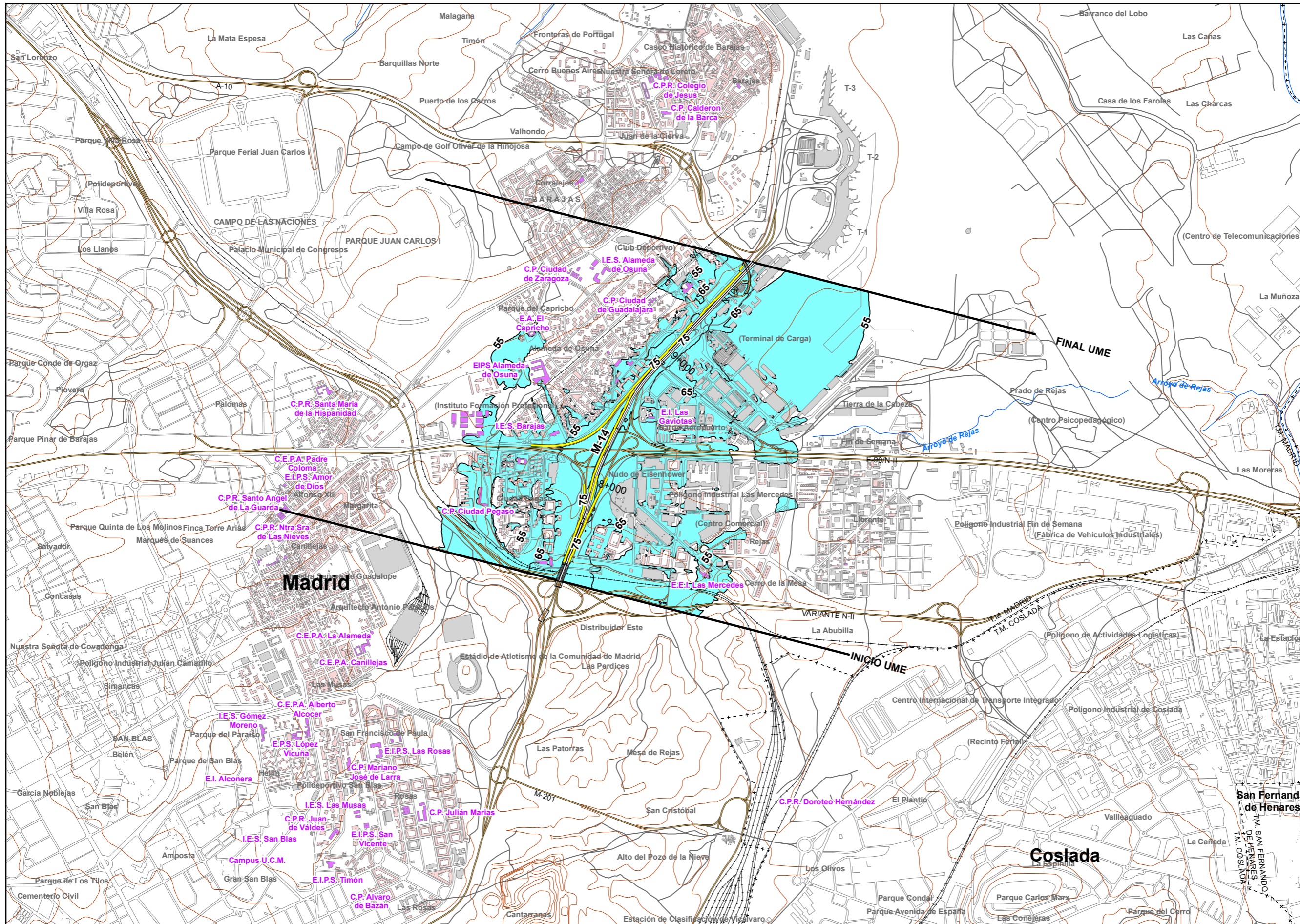
55-59	70-74
60-64	>75
65-69	

- Barreras acústicas
- Pantalla acústica
  - Dique de tierra

- Tipos de edificio
- Usos residencial
  - Usos sanitario o docente
  - Usos industrial o comercial

- Elementos cartográficos
- Eje de la UME
  - Viaductos
  - Túneles
  - Carreteras
  - Otras vías
  - FFCC
  - Curva de nivel maestra
  - Curva de nivel
  - Hidrografía
  - Limite de provincia
  - Limite de municipio
  - Otros elementos cartográficos





UNIDAD DE MAPA  
M-14  
(P.K. 7+100 - P.K. 9+850)

**Superficies afectadas**

Lden	Superficie (km <sup>2</sup> )
>55 dB	3,10
>65 dB	0,85
>75 dB	0,16

**Hospitales y colegios expuestos**

Lden	Nº hospitales	Nº colegios
>55 dB	0	8
>65 dB	0	1
>75 dB	0	0

**LEYENDA TEMÁTICA**  
Zona de afectación

- Zona de afectación
- Isófonas de 55, 65 y 75 dB
- Barreras acústicas

- Pantalla acústica
- Dique de tierra

- Tipos de edificio**
- Uso residencial
  - Uso sanitario o docente
  - Uso industrial o comercial

- Elementos cartográficos**
- Eje de la UME
  - Viaductos
  - Túneles
  - Carreteras
  - Otras vías
  - FFCC
  - Curva de nivel maestra
  - Curva de nivel
  - Hidrografía
  - Limite de provincia
  - Limite de municipio
  - Otros elementos cartográficos

MINUTA

