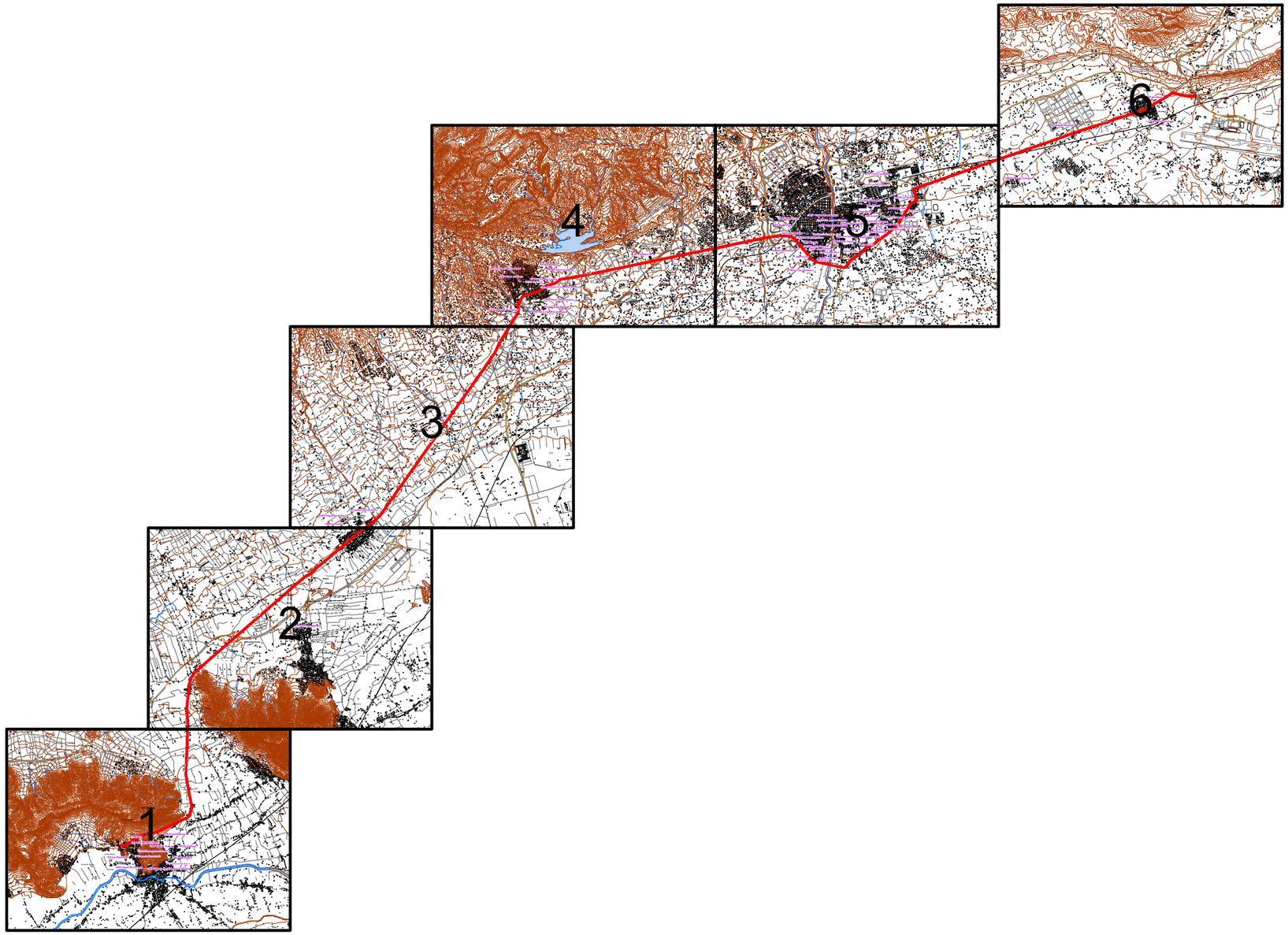

UNIDAD DE MAPA

3_N-340_1
(P.K. 685+690 - P.K. 731+050)

MINUTA

MINISTERIO DE FOMENTO SECRETARÍA DE ESTADO DE PLANIFICACIÓN E INFRAESTRUCTURAS SECRETARÍA GENERAL DE INFRAESTRUCTURAS DIRECCIÓN GENERAL DE CARRETERAS	MAPAS ESTRATÉGICOS DE RUIDO DE LA RED DE CARRETERAS DEL ESTADO SEGUNDA FASE	EL INGENIERO DIRECTOR DEL ESTUDIO D. JESÚS RUBIO ALFEREZ	CONSULTOR TÉCNICAS TERRITORIALES Y URBANAS S.L.	AUTOR DEL ESTUDIO DÑA. NATALIA GARCÍA-PARDO	ESCALAS 1:150.000 0 0,5 1 2 3 Km UNE A3 ORIGINALES	TITULO COMPLEMENTARIO VALENCIA Y MURCIA	CLAVE EP4-E-222	Nº PLANO 0 HOJA 1 DE 1	FECHA 2013 Nº DE PÁGINA	DESIGNACIÓN PLANO GUÍA

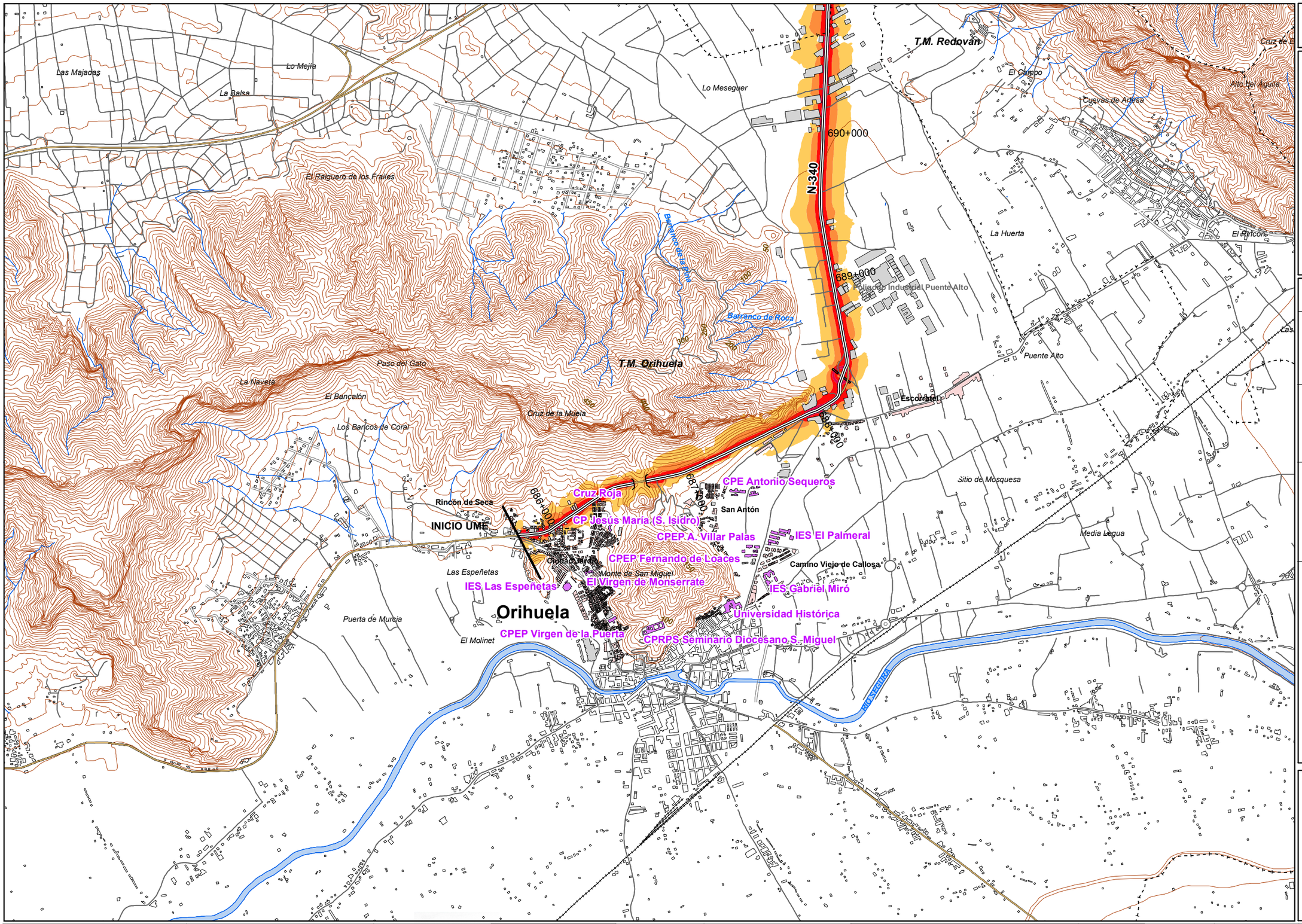

UNIDAD DE MAPA

3_N-340_1
(P.K. 685+690 - P.K. 731+050)

LEYENDA TEMÁTICA

Nivel sonoro (dB(A))

- 55-59
- 60-64
- 65-69
- 70-74
- > 75

Barreras acústicas

- Pantalla acústica
- Dique de tierra

Tipos de edificio

- Uso residencial
- Uso sanitario o docente
- Uso industrial o comercial

Elementos cartográficos

- Eje de la UME
- Viaductos
- Túneles
- Carreteras
- Otras vías
- FFCC
- Curva de nivel maestra
- Curva de nivel
- Hidrografía
- Límite de provincia
- Límite de municipio
- Otros elementos cartográficos

MINUTA

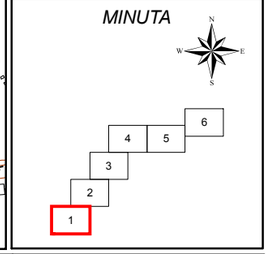

MINISTERIO DE FOMENTO SECRETARÍA DE ESTADO DE PLANIFICACIÓN E INFRAESTRUCTURAS SECRETARÍA GENERAL DE INFRAESTRUCTURAS DIRECCIÓN GENERAL DE CARRETERAS	MAPAS ESTRATÉGICOS DE RUIDO DE LA RED DE CARRETERAS DEL ESTADO SEGUNDA FASE	EL INGENIERO DIRECTOR DEL ESTUDIO D. JESÚS RUBIO ALFÉREZ	CONSULTOR TT&U TÉCNICAS TERRITORIALES Y URBANAS S.L.	AUTOR DEL ESTUDIO DÑA. NATALIA GARCÍA-PARDO	ESCALAS 1:25.000 0 50 100 200 300 400 500 m UNE A3 ORIGINALES	TITULO COMPLEMENTARIO VALENCIA Y MURCIA	CLAVE EP4-E-222	Nº PLANO 1 HOJA 1 DE 6	FECHA 2013 Nº DE PÁGINA	DESIGNACIÓN MAPA DE NIVELES SONOROS Ld

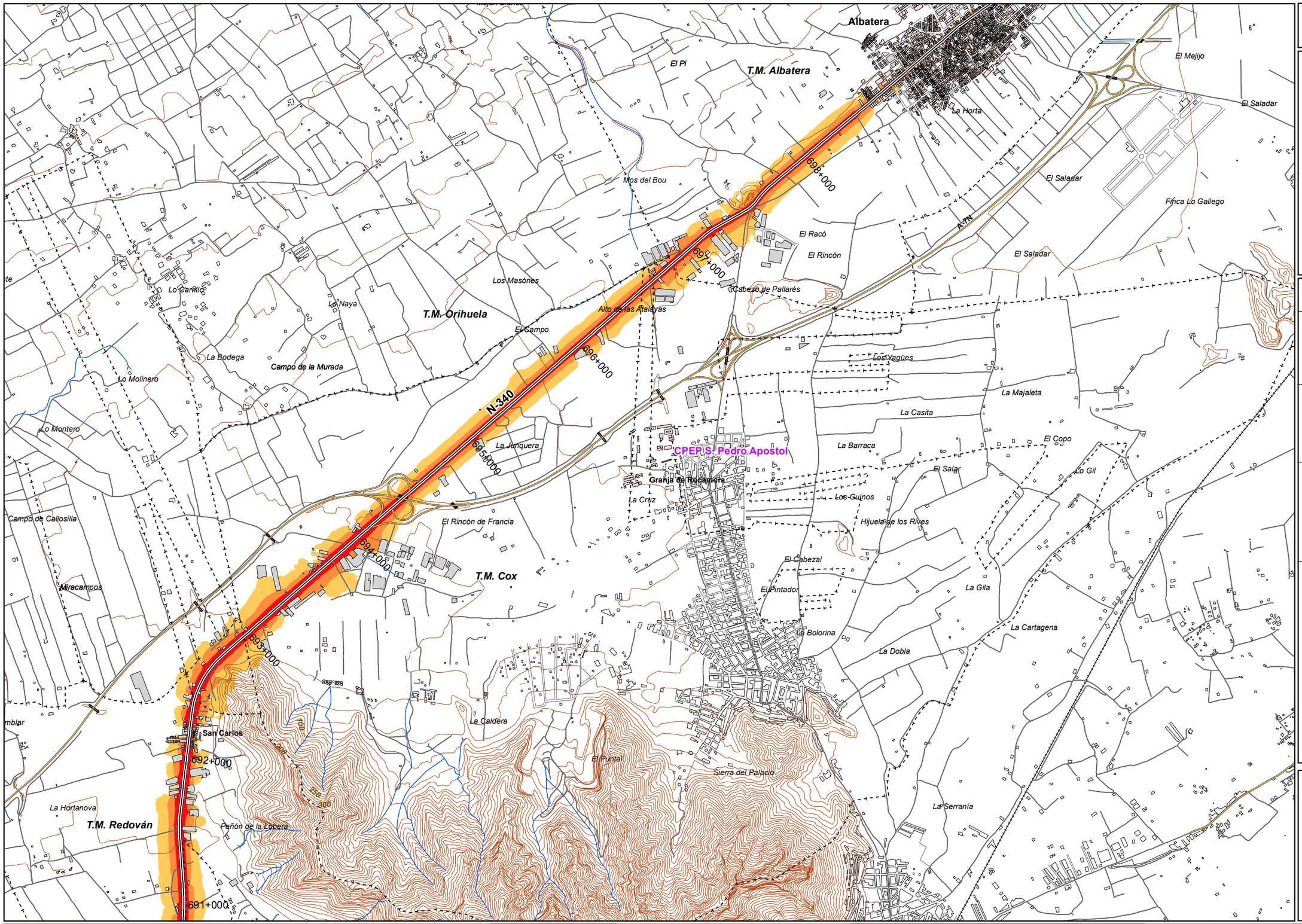

UNIDAD DE MAPA

3_N-340_1
(P.K. 685+690 - P.K. 731+050)

LEYENDA TEMÁTICA

Nivel sonoro (dB(A))

- 55-59
- 60-64
- 65-69
- 70-74
- > 75

Barreras acústicas

- Pantalla acústica
- Dique de tierra

Tipos de edificio

- Uso residencial
- Uso sanitario o docente
- Uso industrial o comercial

Elementos cartográficos

- Eje de la UME
- Viaductos
- Túneles
- Carreteras
- Otras vías
- FFCC
- Curva de nivel maestra
- Curva de nivel
- Hidrografía
- Límite de provincia
- Límite de municipio
- Otros elementos cartográficos

MINUTA

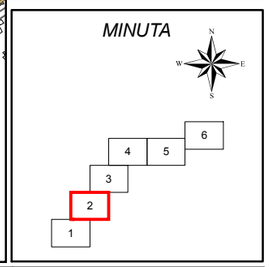

MINISTERIO DE FOMENTO SECRETARÍA DE ESTADO DE PLANIFICACIÓN E INFRAESTRUCTURAS SECRETARÍA GENERAL DE INFRAESTRUCTURAS DIRECCIÓN GENERAL DE CARRETERAS	MAPAS ESTRATÉGICOS DE RUIDO DE LA RED DE CARRETERAS DEL ESTADO SEGUNDA FASE	EL INGENIERO DIRECTOR DEL ESTUDIO D. JESÚS RUBIO ALFÉREZ	CONSULTOR TT&U TÉCNICAS TERRITORIALES Y URBANAS S.L.	AUTOR DEL ESTUDIO DÑA. NATALIA GARCÍA PARDO	ESCALAS 1:25.000 0 50 100 200 300 400 500 m UNE A3 ORIGINALES	TITULO COMPLEMENTARIO VALENCIA Y MURCIA	CLAVE EP4-E-222	Nº PLANO 1 HOJA 2 DE 6	FECHA 2013 Nº DE PÁGINA	DESIGNACIÓN MAPA DE NIVELES SONOROS Ld

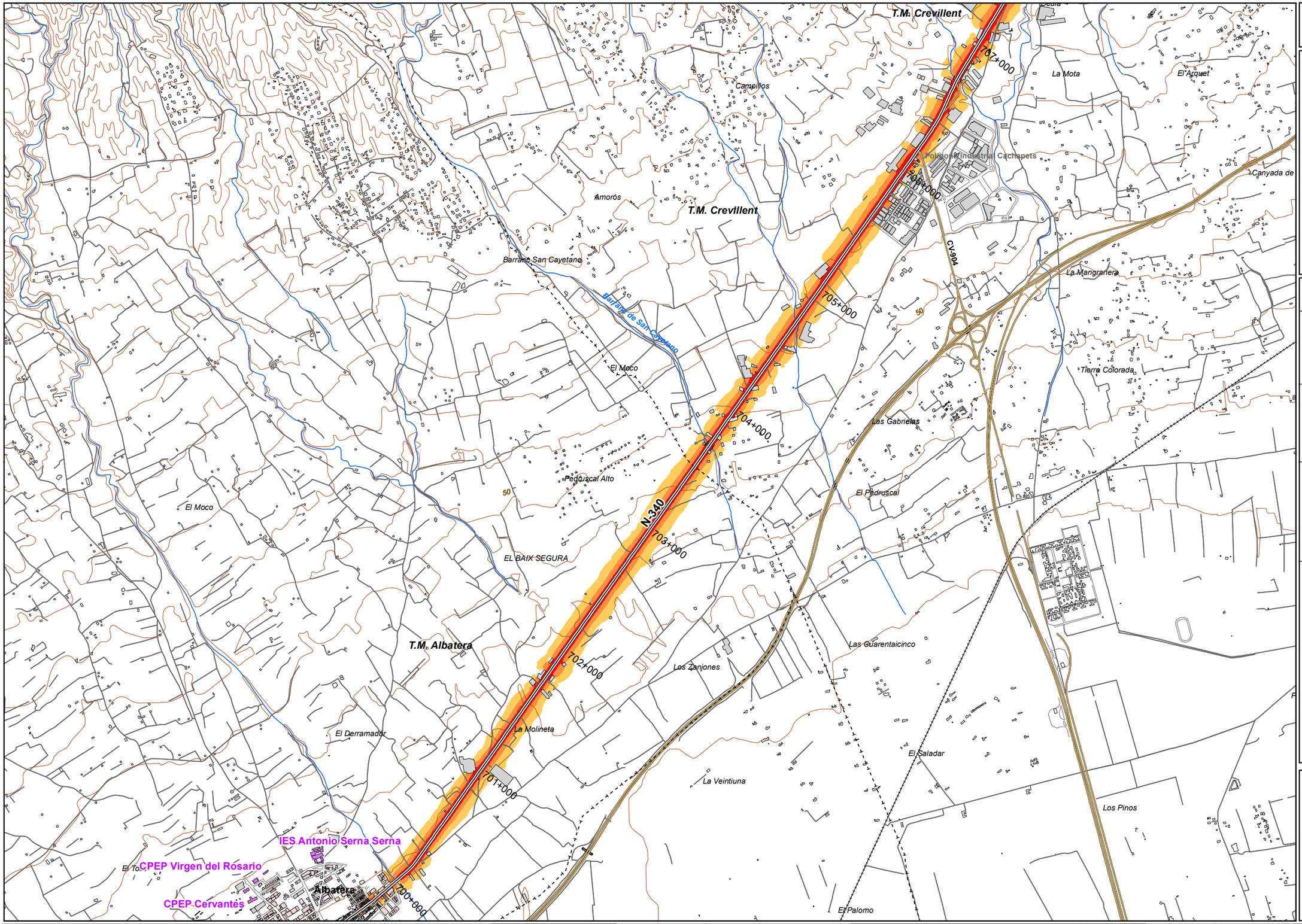

UNIDAD DE MAPA

3_N-340_1
(P.K. 685+690 - P.K. 731+050)

LEYENDA TEMÁTICA

Nivel sonoro (dB(A))

- 55-59
- 60-64
- 65-69
- 70-74
- > 75

Barreras acústicas

- Pantalla acústica
- Dique de tierra

Tipos de edificio

- Uso residencial
- Uso sanitario o docente
- Uso industrial o comercial

Elementos cartográficos

- Eje de la UME
- Viaductos
- Túneles
- Carreteras
- Otras vías
- FFCC
- Curva de nivel maestra
- Curva de nivel
- Hidrografía
- Límite de provincia
- Límite de municipio
- Otros elementos cartográficos

MINUTA

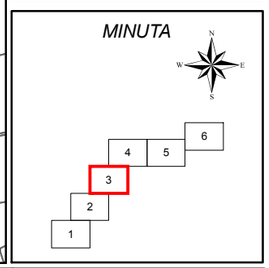

MINISTERIO DE FOMENTO	SECRETARÍA DE ESTADO DE PLANIFICACIÓN E INFRAESTRUCTURAS SECRETARÍA GENERAL DE INFRAESTRUCTURAS DIRECCIÓN GENERAL DE CARRETERAS	MAPAS ESTRATÉGICOS DE RUIDO DE LA RED DE CARRETERAS DEL ESTADO SEGUNDA FASE	EL INGENIERO DIRECTOR DEL ESTUDIO D. JESÚS RUBIO ALFÉREZ	CONSULTOR TÉCNICAS TERRITORIALES Y URBANAS, S.L.	AUTOR DEL ESTUDIO DÑA. NATALIA GARCÍA-PARDO	ESCALAS 1:25.000 UNE A3 ORIGINALES	TITULO COMPLEMENTARIO VALENCIA Y MURCIA	CLAVE EP4-E-222	Nº PLANO 1 HOJA 3 DE 6	FECHA 2013 Nº DE PÁGINA	DESIGNACIÓN MAPA DE NIVELES SONOROS Ld

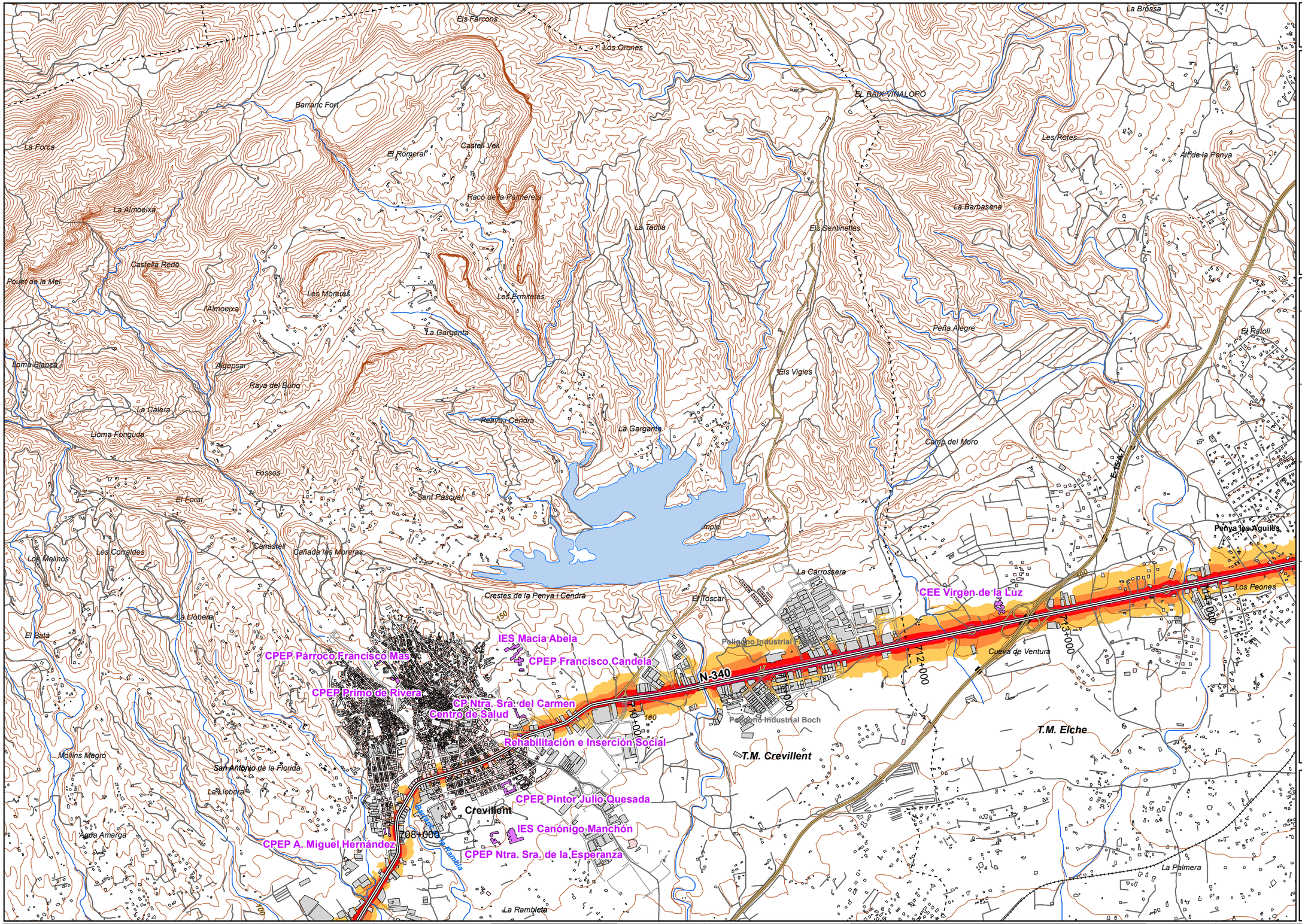

UNIDAD DE MAPA

3_N-340_1
(P.K. 685+690 - P.K. 731+050)

LEYENDA TEMÁTICA

Nivel sonoro (dB(A))

- 55-59
- 60-64
- 65-69
- 70-74
- > 75

Barreras acústicas

- Pantalla acústica
- Dique de tierra

Tipos de edificio

- Uso residencial
- Uso sanitario o docente
- Uso industrial o comercial

Elementos cartográficos

- Eje de la UME
- Viaductos
- Túneles
- Carreteras
- Otras vías
- FFCC
- Curva de nivel maestra
- Curva de nivel
- Hidrografía
- Límite de provincia
- Límite de municipio
- Otros elementos cartográficos

MINUTA

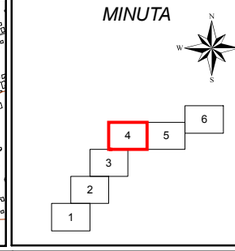

MINISTERIO DE FOMENTO SECRETARÍA DE ESTADO DE PLANIFICACIÓN E INFRAESTRUCTURAS SECRETARÍA GENERAL DE INFRAESTRUCTURAS DIRECCIÓN GENERAL DE CARRETERAS	MAPAS ESTRATÉGICOS DE RUIDO DE LA RED DE CARRETERAS DEL ESTADO SEGUNDA FASE	EL INGENIERO DIRECTOR DEL ESTUDIO D. JESÚS RUBIO ALFÉREZ	CONSULTOR TT&T TÉCNICAS TERRITORIALES Y URBANAS S.L.	AUTOR DEL ESTUDIO DÑA. NATALIA GARCÍA-PARDO	ESCALAS 1:25.000 0 50 100 200 300 400 500 m UNE A3 ORIGINALES	TITULO COMPLEMENTARIO VALENCIA Y MURCIA	CLAVE EP4-E-222	Nº PLANO 1 HOJA 4 DE 6	FECHA 2013 Nº DE PÁGINA	DESIGNACIÓN MAPA DE NIVELES SONOROS Ld

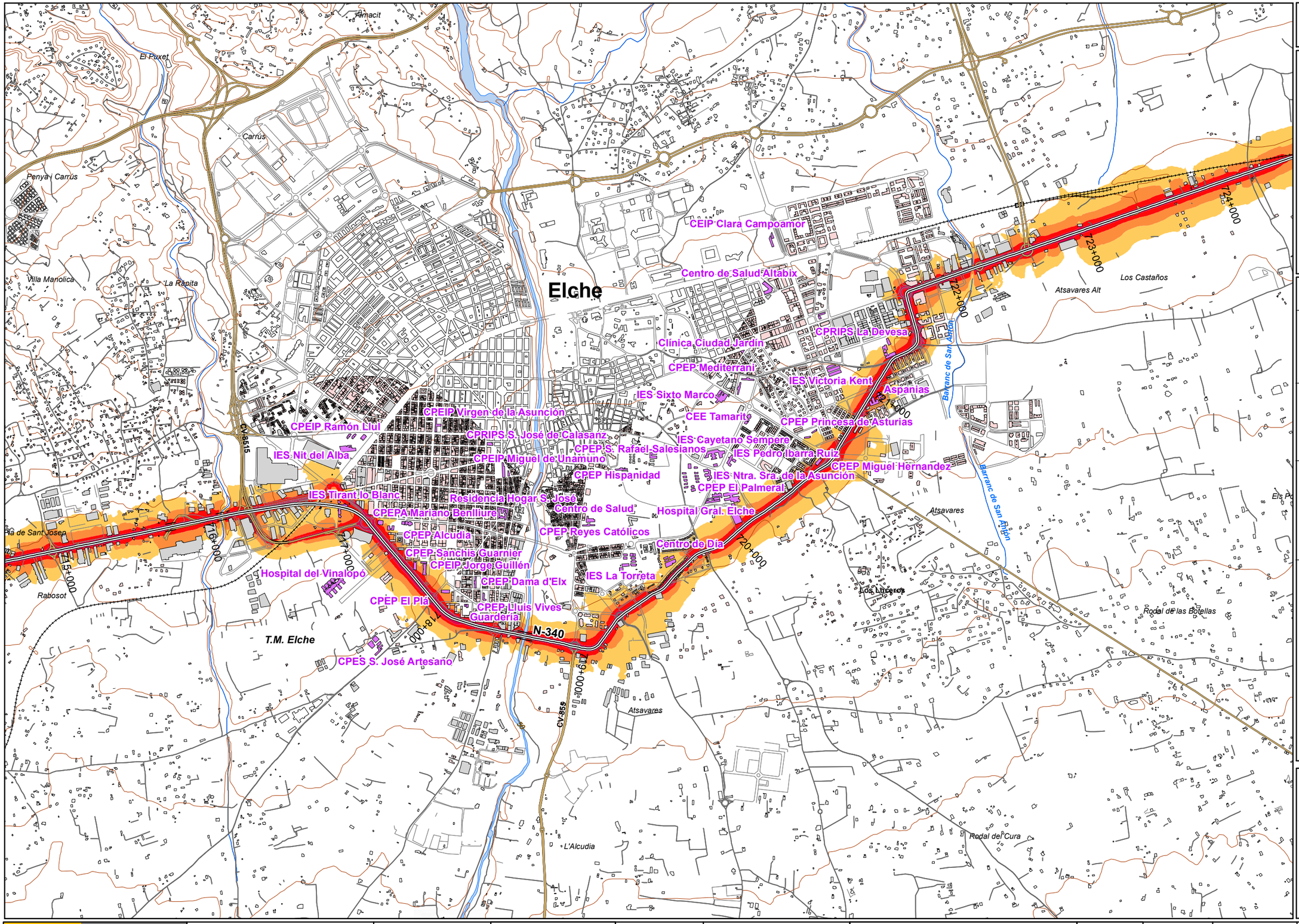

UNIDAD DE MAPA

3_N-340_1
(P.K. 685+690 - P.K. 731+050)

LEYENDA TEMÁTICA

Nivel sonoro (dB(A))

- 55-59
- 60-64
- 65-69
- 70-74
- > 75

Barreras acústicas

- Pantalla acústica
- Dique de tierra

Tipos de edificio

- Uso residencial
- Uso sanitario o docente
- Uso industrial o comercial

Elementos cartográficos

- Eje de la UME
- Viaductos
- Túneles
- Carreteras
- Otras vías
- FFCC
- Curva de nivel maestra
- Curva de nivel
- Hidrografía
- Límite de provincia
- Límite de municipio
- Otros elementos cartográficos

MINUTA

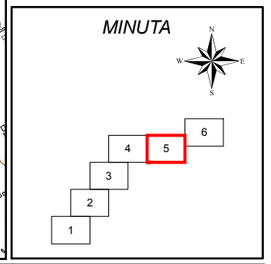

MINISTERIO DE FOMENTO SECRETARÍA DE ESTADO DE PLANIFICACIÓN E INFRAESTRUCTURAS SECRETARÍA GENERAL DE INFRAESTRUCTURAS DIRECCIÓN GENERAL DE CARRETERAS	MAPAS ESTRATÉGICOS DE RUIDO DE LA RED DE CARRETERAS DEL ESTADO SEGUNDA FASE	EL INGENIERO DIRECTOR DEL ESTUDIO D. JESÚS RUBIO ALFÉREZ	CONSULTOR TT&I TÉCNICAS TERRITORIALES Y URBANAS S.L.	AUTOR DEL ESTUDIO DÑA. NATALIA GARCÍA-PARDO	ESCALAS 1:25.000 0 50 100 200 300 400 500 m UNE A3 ORIGINALES	TITULO COMPLEMENTARIO VALENCIA Y MURCIA	CLAVE EP4-E-222	Nº PLANO 1 HOJA 5 DE 6	FECHA 2013 Nº DE PÁGINA	DESIGNACIÓN MAPA DE NIVELES SONOROS Ld

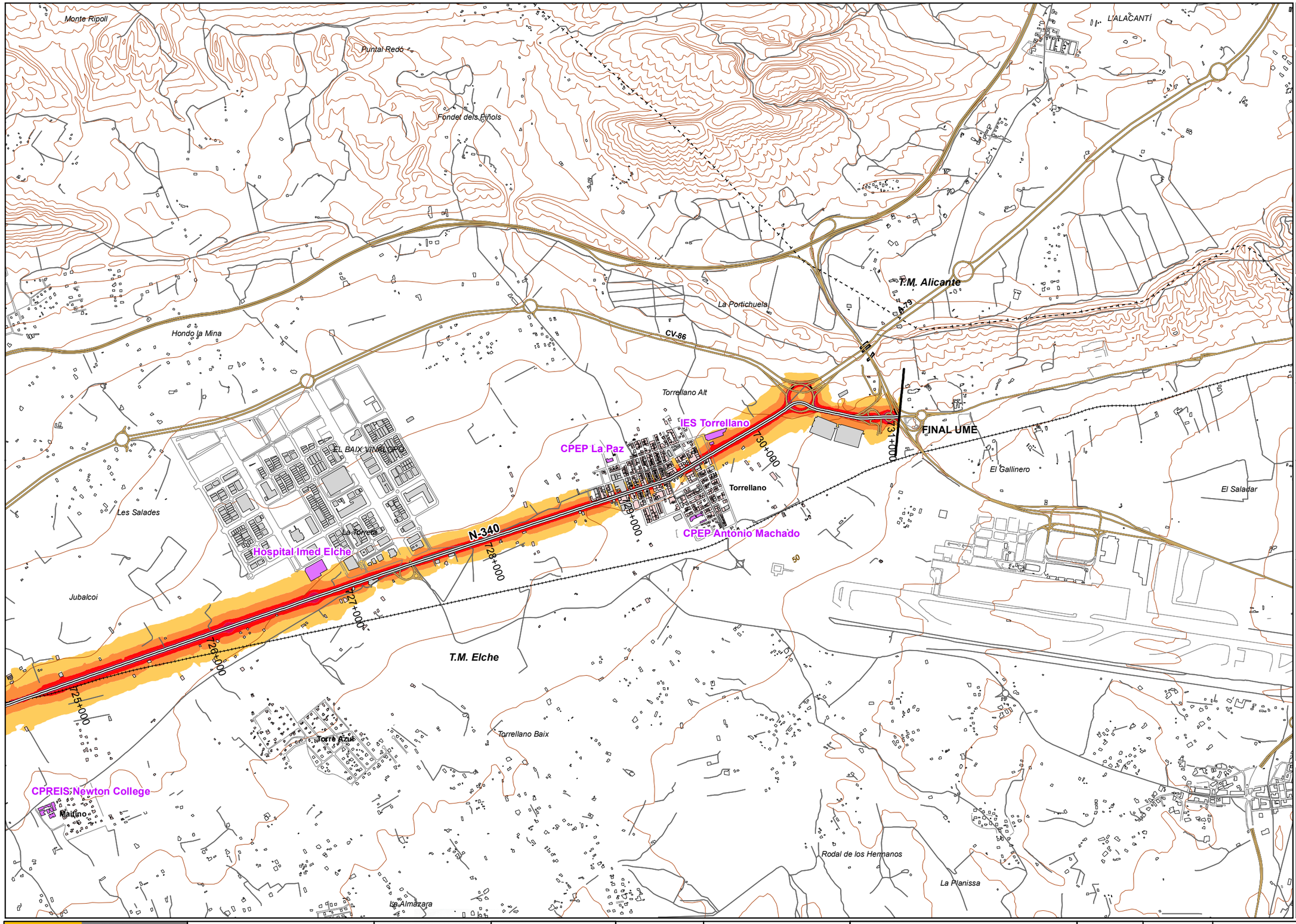

UNIDAD DE MAPA

3_N-340_1
(P.K. 685+690 - P.K. 731+050)

LEYENDA TEMÁTICA

Nivel sonoro (dB(A))

- 55-59
- 60-64
- 65-69
- 70-74
- > 75

Barreras acústicas

- Pantalla acústica
- Dique de tierra

Tipos de edificio

- Uso residencial
- Uso sanitario o docente
- Uso industrial o comercial

Elementos cartográficos

- Eje de la UME
- Viaductos
- Túneles
- Carreteras
- Otras vías
- FFCC
- Curva de nivel maestra
- Curva de nivel
- Hidrografía
- Límite de provincia
- Límite de municipio
- Otros elementos cartográficos

MINUTA

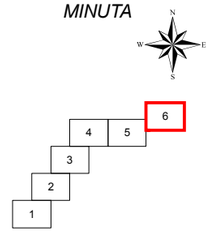

MINISTERIO DE FOMENTO	SECRETARÍA DE ESTADO DE PLANIFICACIÓN E INFRAESTRUCTURAS SECRETARÍA GENERAL DE INFRAESTRUCTURAS DIRECCIÓN GENERAL DE CARRETERAS	MAPAS ESTRATÉGICOS DE RUIDO DE LA RED DE CARRETERAS DEL ESTADO SEGUNDA FASE	EL INGENIERO DIRECTOR DEL ESTUDIO D. JESÚS RUBIO ALFÉREZ	CONSULTOR TÉCNICAS TERRITORIALES Y URBANAS S.L.	AUTOR DEL ESTUDIO DÑA. NATALIA GARCÍA-PARDO	ESCALAS 1:25.000 0 50 100 200 300 400 500 m UNE A3 ORIGINALES	TITULO COMPLEMENTARIO VALENCIA Y MURCIA	CLAVE EP4-E-222	Nº PLANO 1 HOJA 6 DE 6 FECHA 2013 Nº DE PÁGINA

DESIGNACIÓN
MAPA DE NIVELES SONOROS Ld

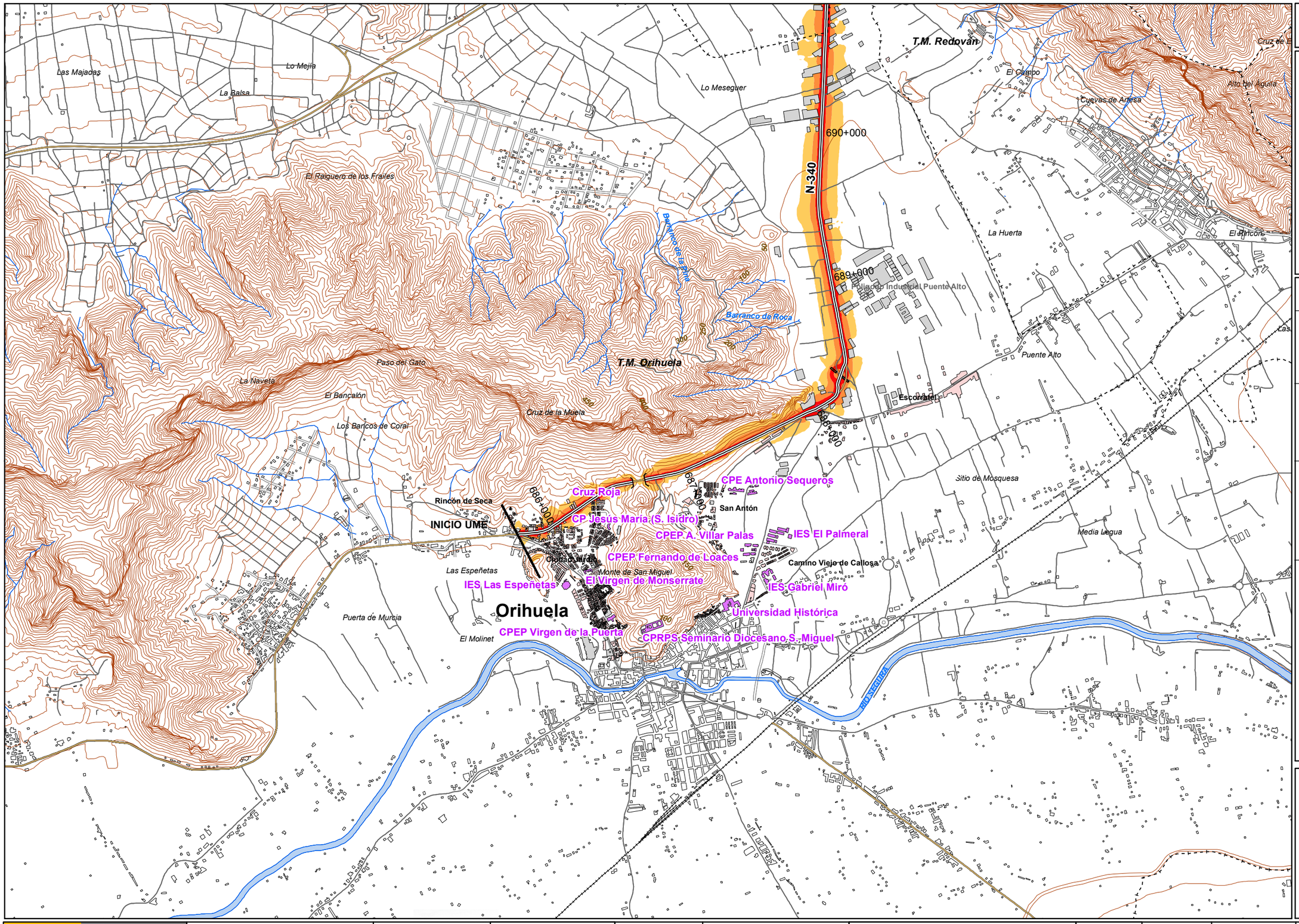

UNIDAD DE MAPA

3_N-340_1
(P.K. 685+690 - P.K. 731+050)

LEYENDA TEMÁTICA

Nivel sonoro (dB(A))

- 55-59
- 60-64
- 65-69
- 70-74
- > 75

Barreras acústicas

- Pantalla acústica
- Dique de tierra

Tipos de edificio

- Uso residencial
- Uso sanitario o docente
- Uso industrial o comercial

Elementos cartográficos

- Eje de la UME
- Viaductos
- Túneles
- Carreteras
- Otras vías
- FFCC
- Curva de nivel maestra
- Curva de nivel
- Hidrografía
- Límite de provincia
- Límite de municipio
- Otros elementos cartográficos

MINUTA

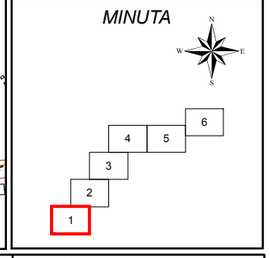

MINISTERIO DE FOMENTO SECRETARÍA DE ESTADO DE PLANIFICACIÓN E INFRAESTRUCTURAS SECRETARÍA GENERAL DE INFRAESTRUCTURAS DIRECCIÓN GENERAL DE CARRETERAS	MAPAS ESTRATÉGICOS DE RUIDO DE LA RED DE CARRETERAS DEL ESTADO SEGUNDA FASE	EL INGENIERO DIRECTOR DEL ESTUDIO D. JESÚS RUBIO ALFÉREZ	CONSULTOR TT&U TÉCNICAS TERRITORIALES Y URBANAS S.L.	AUTOR DEL ESTUDIO DÑA. NATALIA GARCÍA-PARDO	ESCALAS 1:25.000 0 50 100 200 300 400 500 m UNE A3 ORIGINALES	TITULO COMPLEMENTARIO VALENCIA Y MURCIA	CLAVE EP4-E-222	Nº PLANO 1 HOJA 1 DE 6	FECHA 2013 Nº DE PÁGINA	DESIGNACIÓN MAPA DE NIVELES SONOROS Le

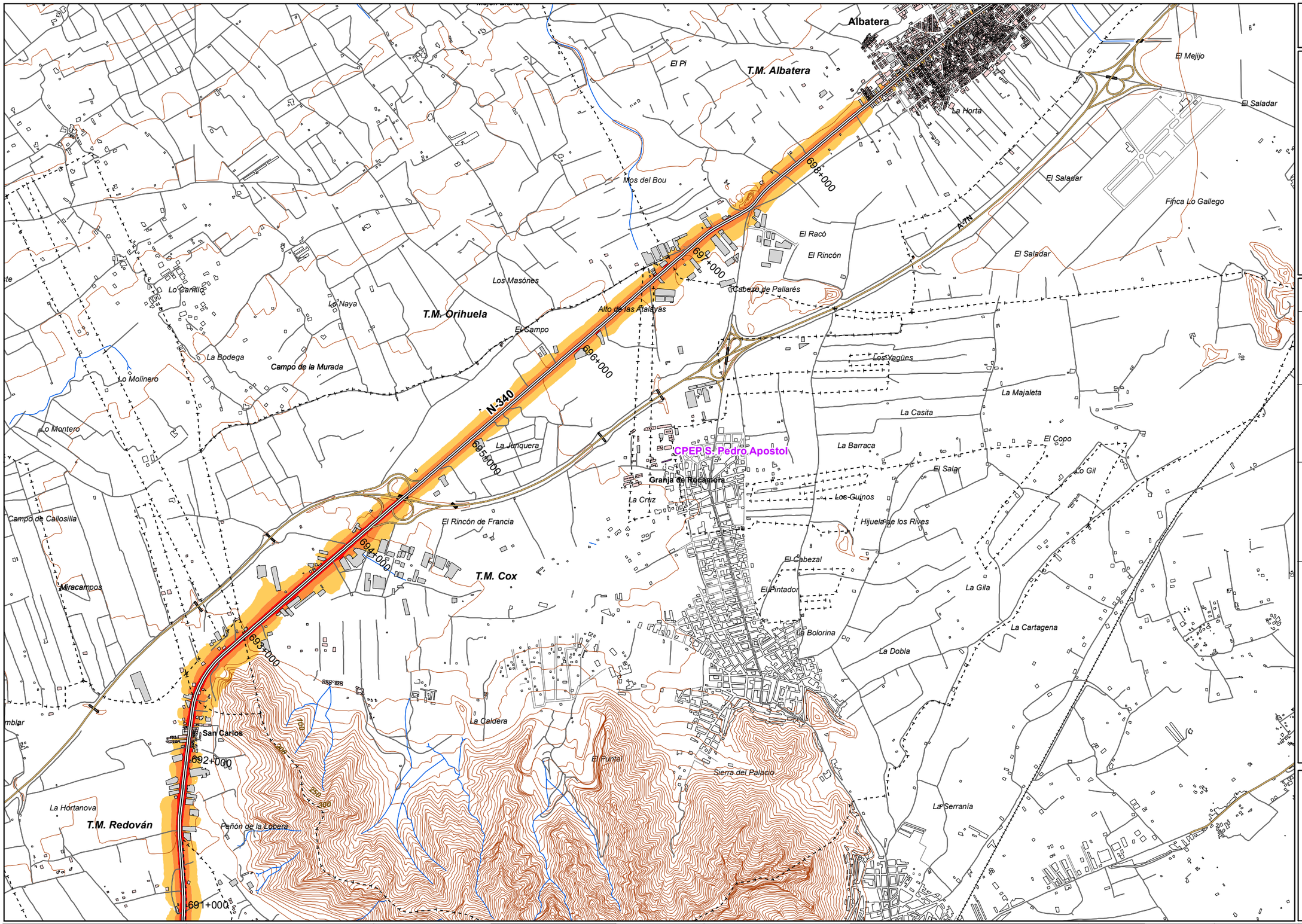

UNIDAD DE MAPA

3_N-340_1
(P.K. 685+690 - P.K. 731+050)

LEYENDA TEMÁTICA

Nivel sonoro (dB(A))

- 55-59
- 60-64
- 65-69
- 70-74
- > 75

Barreras acústicas

- Pantalla acústica
- Dique de tierra

Tipos de edificio

- Uso residencial
- Uso sanitario o docente
- Uso industrial o comercial

Elementos cartográficos

- Eje de la UME
- Viaductos
- Túneles
- Carreteras
- Otras vías
- FFCC
- Curva de nivel maestra
- Curva de nivel
- Hidrografía
- Límite de provincia
- Límite de municipio
- Otros elementos cartográficos

MINUTA

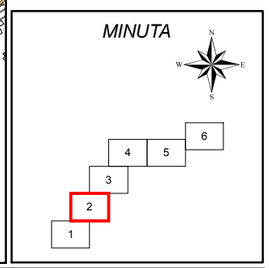

MINISTERIO DE FOMENTO SECRETARÍA DE ESTADO DE PLANIFICACIÓN E INFRAESTRUCTURAS SECRETARÍA GENERAL DE INFRAESTRUCTURAS DIRECCIÓN GENERAL DE CARRETERAS	MAPAS ESTRATÉGICOS DE RUIDO DE LA RED DE CARRETERAS DEL ESTADO SEGUNDA FASE	EL INGENIERO DIRECTOR DEL ESTUDIO D. JESÚS RUBIO ALFÉREZ	CONSULTOR TT&U TÉCNICAS TERRITORIALES Y URBANAS S.L.	AUTOR DEL ESTUDIO DÑA. NATALIA GARCÍA PARDO	ESCALAS 1:25.000 UNE A3 ORIGINALES	TITULO COMPLEMENTARIO VALENCIA Y MURCIA	CLAVE EP4-E-222	Nº PLANO 1 HOJA 2 DE 6	FECHA 2013 Nº DE PÁGINA	DESIGNACIÓN MAPA DE NIVELES SONOROS Le

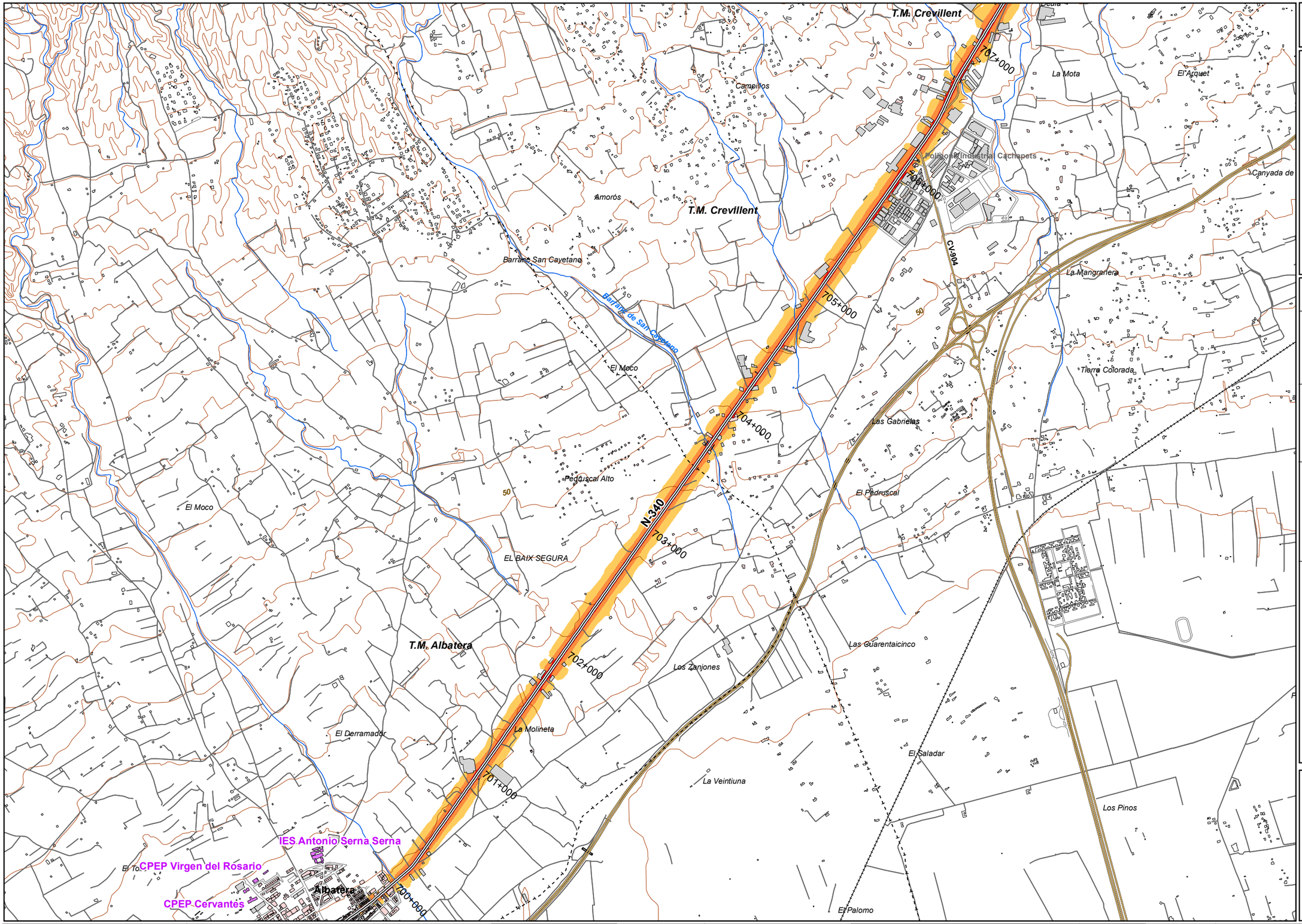

UNIDAD DE MAPA

3_N-340_1
(P.K. 685+690 - P.K. 731+050)

LEYENDA TEMÁTICA

Nivel sonoro (dB(A))

- 55-59
- 60-64
- 65-69
- 70-74
- > 75

Barreras acústicas

- Pantalla acústica
- Dique de tierra

Tipos de edificio

- Uso residencial
- Uso sanitario o docente
- Uso industrial o comercial

Elementos cartográficos

- Eje de la UME
- Viaductos
- Túneles
- Carreteras
- Otras vías
- FFCC
- Curva de nivel maestra
- Curva de nivel
- Hidrografía
- Límite de provincia
- Límite de municipio
- Otros elementos cartográficos

MINUTA

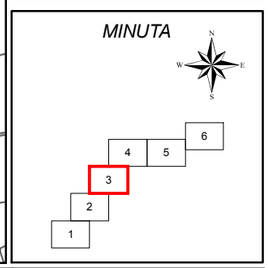

MINISTERIO DE FOMENTO	SECRETARÍA DE ESTADO DE PLANIFICACIÓN E INFRAESTRUCTURAS SECRETARÍA GENERAL DE INFRAESTRUCTURAS DIRECCIÓN GENERAL DE CARRETERAS	MAPAS ESTRATÉGICOS DE RUIDO DE LA RED DE CARRETERAS DEL ESTADO SEGUNDA FASE	EL INGENIERO DIRECTOR DEL ESTUDIO D. JESÚS RUBIO ALFÉREZ	CONSULTOR TÉCNICAS TERRITORIALES Y URBANAS, S.L.	AUTOR DEL ESTUDIO DÑA. NATALIA GARCÍA-PARDO	ESCALAS 1:25.000 UNE A3 ORIGINALES	TITULO COMPLEMENTARIO VALENCIA Y MURCIA	CLAVE EP4-E-222	Nº PLANO 1 HOJA 3 DE 6	FECHA 2013 Nº DE PÁGINA	DESIGNACIÓN MAPA DE NIVELES SONOROS Le

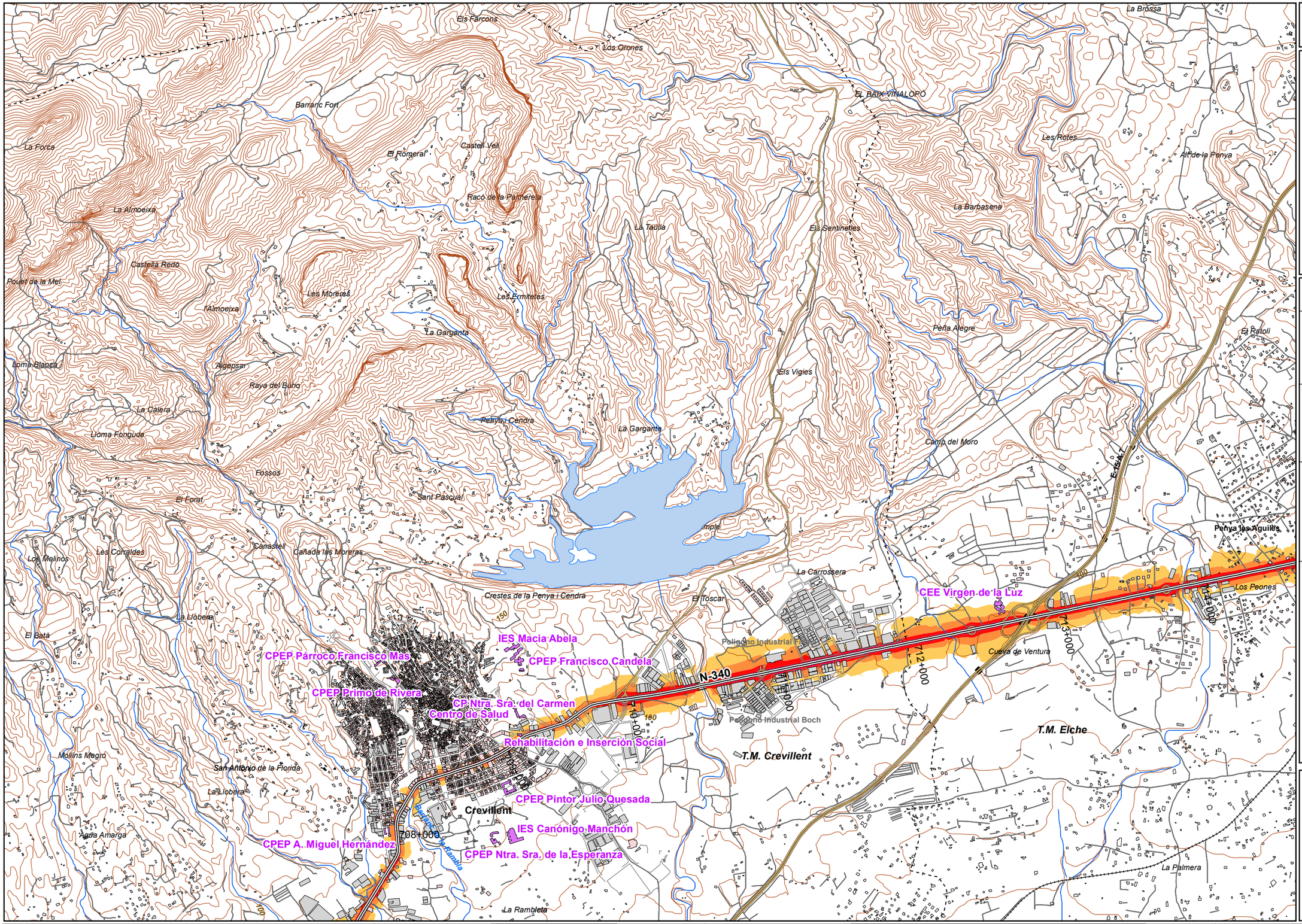

UNIDAD DE MAPA

3_N-340_1
(P.K. 685+690 - P.K. 731+050)

LEYENDA TEMÁTICA

Nivel sonoro (dB(A))

- 55-59
- 60-64
- 65-69
- 70-74
- > 75

Barreras acústicas

- Pantalla acústica
- Dique de tierra

Tipos de edificio

- Uso residencial
- Uso sanitario o docente
- Uso industrial o comercial

Elementos cartográficos

- Eje de la UME
- Viaductos
- Túneles
- Carreteras
- Otras vías
- FFCC
- Curva de nivel maestra
- Curva de nivel
- Hidrografía
- Límite de provincia
- Límite de municipio
- Otros elementos cartográficos

MINUTA

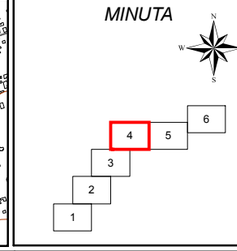

MINISTERIO DE FOMENTO SECRETARÍA DE ESTADO DE PLANIFICACIÓN E INFRAESTRUCTURAS SECRETARÍA GENERAL DE INFRAESTRUCTURAS DIRECCIÓN GENERAL DE CARRETERAS	MAPAS ESTRATÉGICOS DE RUIDO DE LA RED DE CARRETERAS DEL ESTADO SEGUNDA FASE	EL INGENIERO DIRECTOR DEL ESTUDIO D. JESÚS RUBIO ALFÉREZ	CONSULTOR TT&I TÉCNICAS TERRITORIALES Y URBANAS S.L.	AUTOR DEL ESTUDIO DÑA. NATALIA GARCÍA-PARDO	ESCALAS 1:25.000 0 50 100 200 300 400 500 m UNE A3 ORIGINALES	TITULO COMPLEMENTARIO VALENCIA Y MURCIA	CLAVE EP4-E-222	Nº PLANO 1 HOJA 4 DE 6	FECHA 2013 Nº DE PÁGINA

DESIGNACIÓN
MAPA DE NIVELES SONOROS Le

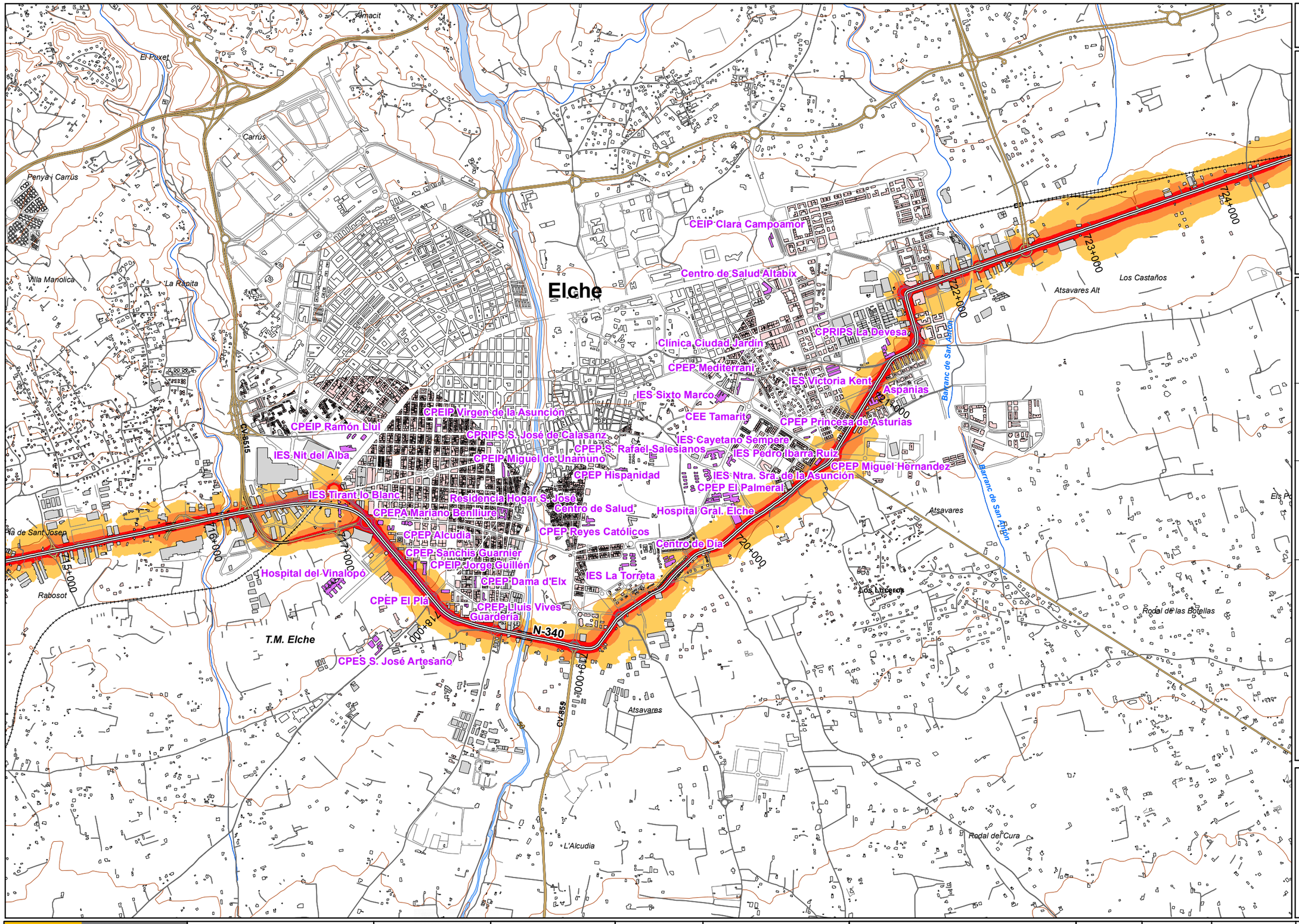

UNIDAD DE MAPA

3_N-340_1
(P.K. 685+690 - P.K. 731+050)

LEYENDA TEMÁTICA

Nivel sonoro (dB(A))

- 55-59
- 60-64
- 65-69
- 70-74
- > 75

Barreras acústicas

- Pantalla acústica
- Dique de tierra

Tipos de edificio

- Uso residencial
- Uso sanitario o docente
- Uso industrial o comercial

Elementos cartográficos

- Eje de la UME
- Viaductos
- Túneles
- Carreteras
- Otras vías
- FFCC
- Curva de nivel maestra
- Curva de nivel
- Hidrografía
- Límite de provincia
- Límite de municipio
- Otros elementos cartográficos

MINUTA

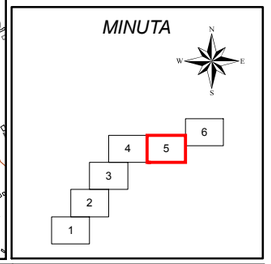

MINISTERIO DE FOMENTO SECRETARÍA DE ESTADO DE PLANIFICACIÓN E INFRAESTRUCTURAS SECRETARÍA GENERAL DE INFRAESTRUCTURAS DIRECCIÓN GENERAL DE CARRETERAS	MAPAS ESTRATÉGICOS DE RUIDO DE LA RED DE CARRETERAS DEL ESTADO SEGUNDA FASE	EL INGENIERO DIRECTOR DEL ESTUDIO D. JESÚS RUBIO ALFÉREZ	CONSULTOR TT&I TÉCNICAS TERRITORIALES Y URBANAS S.L.	AUTOR DEL ESTUDIO DÑA. NATALIA GARCÍA-PARDO	ESCALAS 1:25.000 0 50 100 200 300 400 500 m UNE A3 ORIGINALES	TITULO COMPLEMENTARIO VALENCIA Y MURCIA	CLAVE EP4-E-222	Nº PLANO 1 HOJA 5 DE 6	FECHA 2013 Nº DE PÁGINA

DESIGNACIÓN
MAPA DE NIVELES SONOROS Le

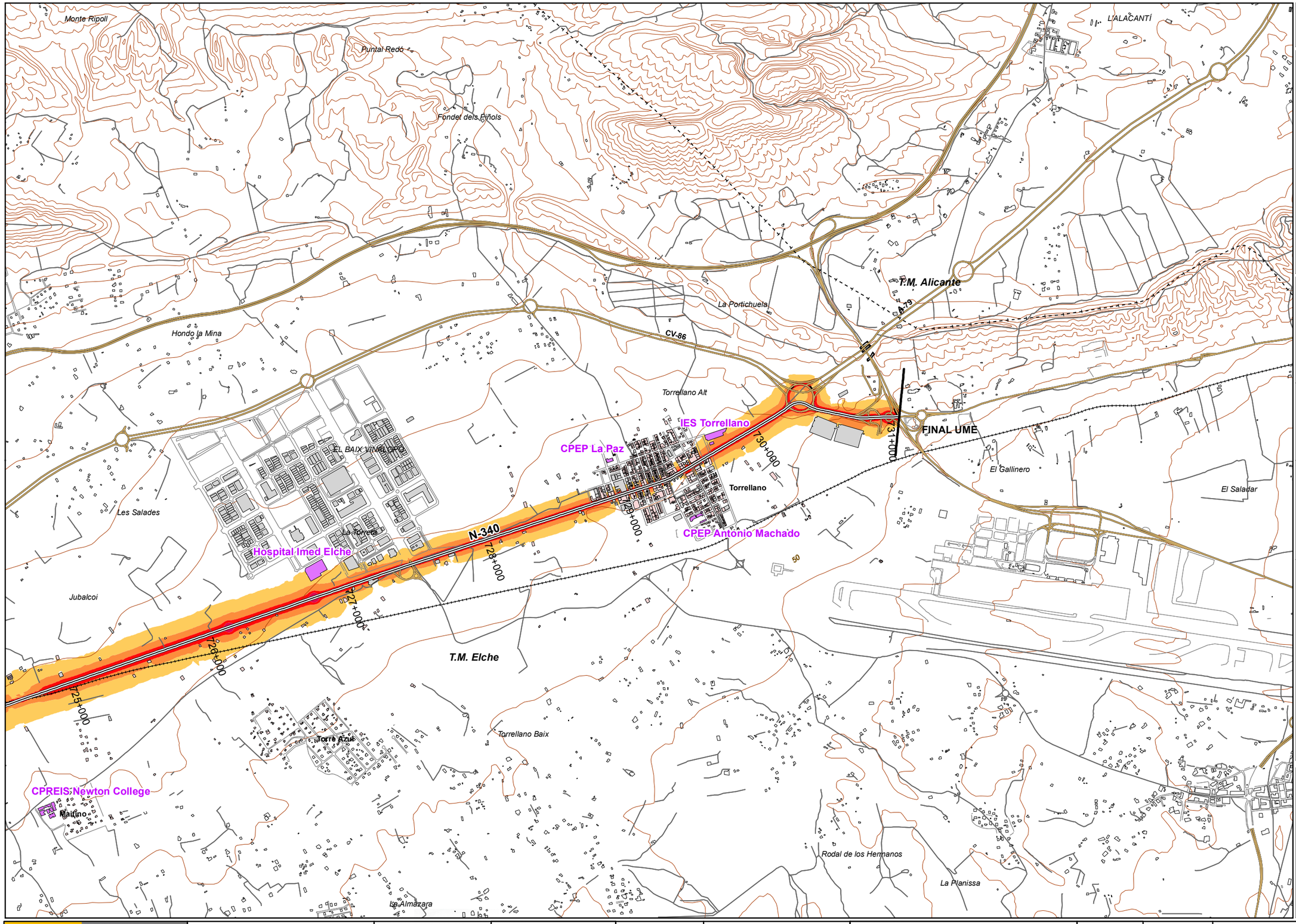

UNIDAD DE MAPA

3_N-340_1
(P.K. 685+690 - P.K. 731+050)

LEYENDA TEMÁTICA

Nivel sonoro (dB(A))

- 55-59
- 60-64
- 65-69
- 70-74
- > 75

Barreras acústicas

- Pantalla acústica
- Dique de tierra

Tipos de edificio

- Uso residencial
- Uso sanitario o docente
- Uso industrial o comercial

Elementos cartográficos

- Eje de la UME
- Viaductos
- Túneles
- Carreteras
- Otras vías
- FFCC
- Curva de nivel maestra
- Curva de nivel
- Hidrografía
- Límite de provincia
- Límite de municipio
- Otros elementos cartográficos

MINUTA

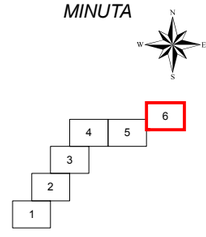

MINISTERIO DE FOMENTO	SECRETARÍA DE ESTADO DE PLANIFICACIÓN E INFRAESTRUCTURAS SECRETARÍA GENERAL DE INFRAESTRUCTURAS DIRECCIÓN GENERAL DE CARRETERAS	MAPAS ESTRATÉGICOS DE RUIDO DE LA RED DE CARRETERAS DEL ESTADO SEGUNDA FASE	EL INGENIERO DIRECTOR DEL ESTUDIO D. JESÚS RUBIO ALFÉREZ	CONSULTOR TÉCNICAS TERRITORIALES Y URBANAS S.L.	AUTOR DEL ESTUDIO DÑA. NATALIA GARCÍA-PARDO	ESCALAS 1:25.000 0 50 100 200 300 400 500 m UNE A3 ORIGINALES	TITULO COMPLEMENTARIO VALENCIA Y MURCIA	CLAVE EP4-E-222	Nº PLANO 1 HOJA 6 DE 6 FECHA 2013 Nº DE PÁGINA

DESIGNACIÓN
MAPA DE NIVELES SONOROS Le

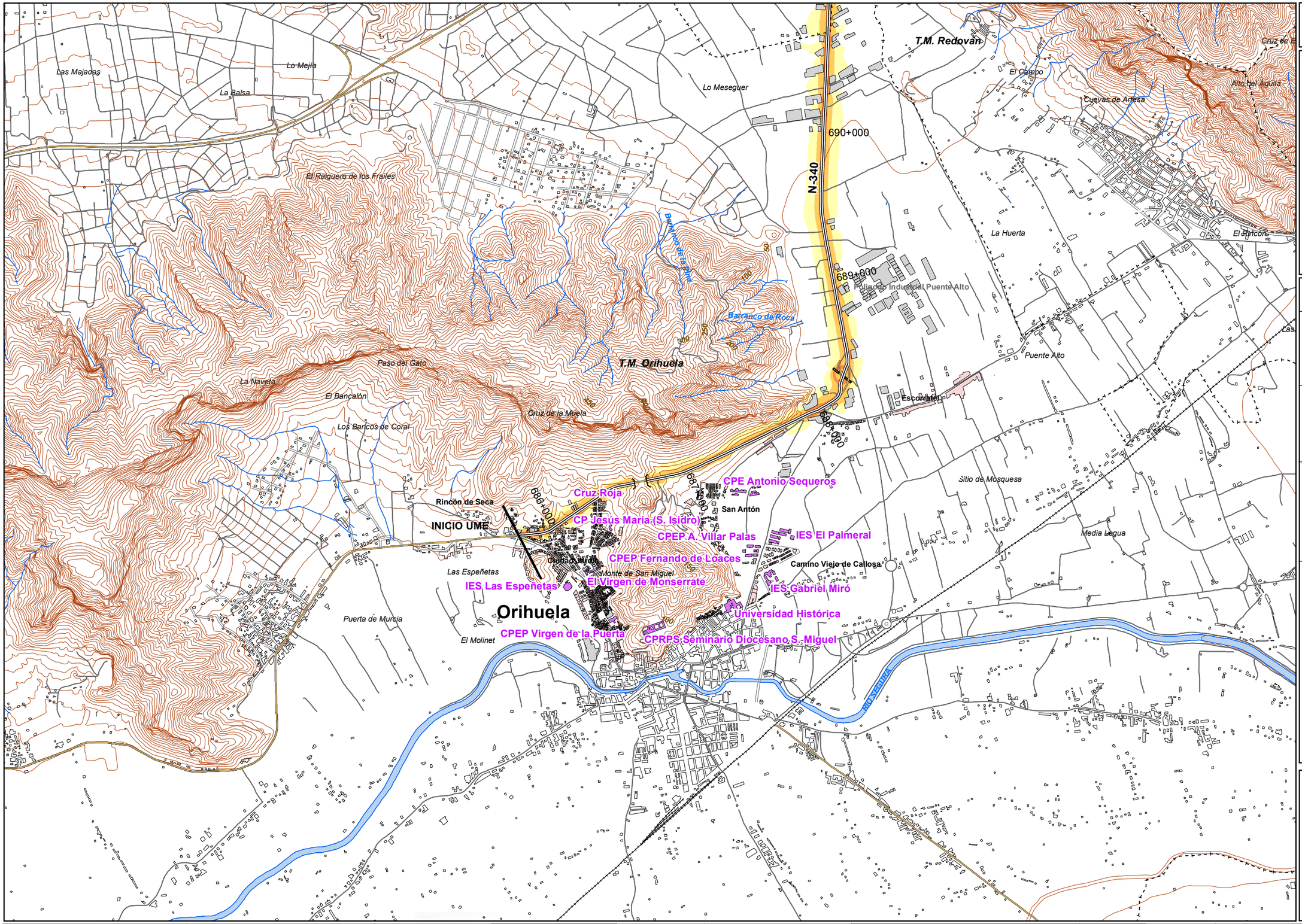

UNIDAD DE MAPA

3_N-340_1
(P.K. 685+690 - P.K. 731+050)

LEYENDA TEMÁTICA

Nivel sonoro (dB(A))

- 50-54
- 55-59
- 60-64
- 65-69
- > 70

Barreras acústicas

- Pantalla acústica
- Dique de tierra

Tipos de edificio

- Uso residencial
- Uso sanitario o docente
- Uso industrial o comercial

Elementos cartográficos

- Eje de la UME
- Viaductos
- Túneles
- Carreteras
- Otras vías
- FFCC
- Curva de nivel maestra
- Curva de nivel
- Hidrografía
- Límite de provincia
- Límite de municipio
- Otros elementos cartográficos

MINUTA

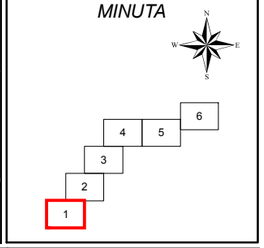

MINISTERIO DE FOMENTO SECRETARÍA DE ESTADO DE PLANIFICACIÓN E INFRAESTRUCTURAS SECRETARÍA GENERAL DE INFRAESTRUCTURAS DIRECCIÓN GENERAL DE CARRETERAS	MAPAS ESTRATÉGICOS DE RUIDO DE LA RED DE CARRETERAS DEL ESTADO SEGUNDA FASE	EL INGENIERO DIRECTOR DEL ESTUDIO D. JESÚS RUBIO ALFÉREZ	CONSULTOR TT&U TÉCNICAS TERRITORIALES Y URBANAS S.L.	AUTOR DEL ESTUDIO DÑA. NATALIA GARCÍA-PARDO	ESCALAS 1:25.000 0 50 100 200 300 400 500 m UNE A3 ORIGINALES	TITULO COMPLEMENTARIO VALENCIA Y MURCIA	CLAVE EP4-E-222	Nº PLANO 1 HOJA 1 DE 6	FECHA 2013 Nº DE PÁGINA	DESIGNACIÓN MAPA DE NIVELES SONOROS Ln

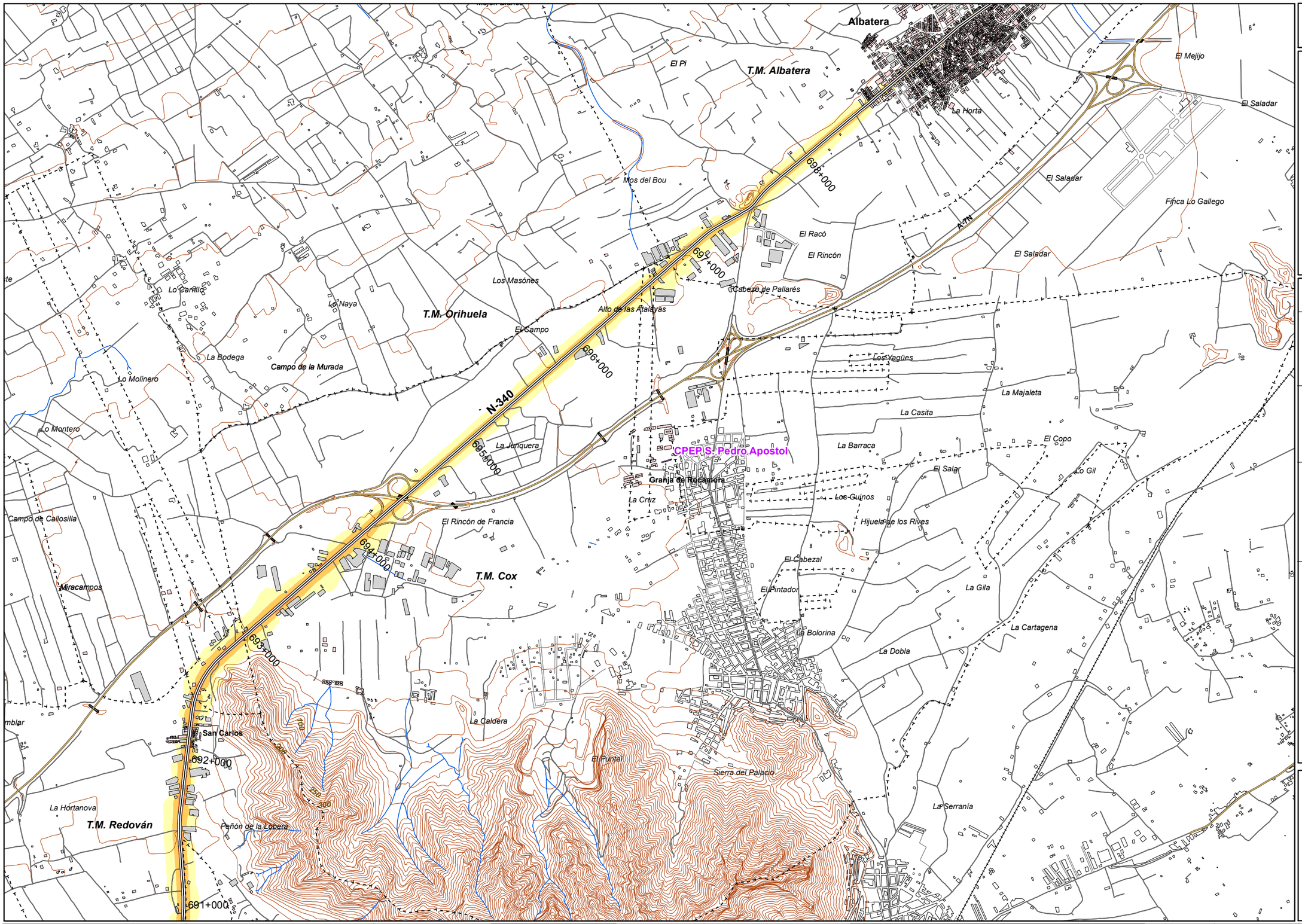

UNIDAD DE MAPA

3_N-340_1
(P.K. 685+690 - P.K. 731+050)

LEYENDA TEMÁTICA

Nivel sonoro (dB(A))

- 50-54
- 55-59
- 60-64
- 65-69
- > 70

Barreras acústicas

- Pantalla acústica
- Dique de tierra

Tipos de edificio

- Uso residencial
- Uso sanitario o docente
- Uso industrial o comercial

Elementos cartográficos

- Eje de la UME
- Viaductos
- Túneles
- Carreteras
- Otras vías
- FFCC
- Curva de nivel maestra
- Curva de nivel
- Hidrografía
- Límite de provincia
- Límite de municipio
- Otros elementos cartográficos

MINUTA

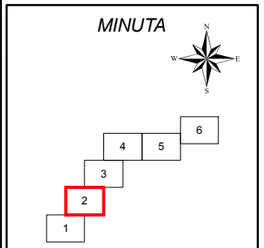

MINISTERIO DE FOMENTO SECRETARÍA DE ESTADO DE PLANIFICACIÓN E INFRAESTRUCTURAS SECRETARÍA GENERAL DE INFRAESTRUCTURAS DIRECCIÓN GENERAL DE CARRETERAS	MAPAS ESTRATÉGICOS DE RUIDO DE LA RED DE CARRETERAS DEL ESTADO SEGUNDA FASE	EL INGENIERO DIRECTOR DEL ESTUDIO D. JESÚS RUBIO ALFÉREZ	CONSULTOR TT&U TÉCNICAS TERRITORIALES Y URBANAS S.L.	AUTOR DEL ESTUDIO DÑA. NATALIA GARCÍA PARDO	ESCALAS 1:25.000 UNE A3 ORIGINALES	TITULO COMPLEMENTARIO VALENCIA Y MURCIA	CLAVE EP4-E-222	Nº PLANO 1 HOJA 2 DE 6	FECHA 2013 Nº DE PÁGINA	DESIGNACIÓN MAPA DE NIVELES SONOROS Ln

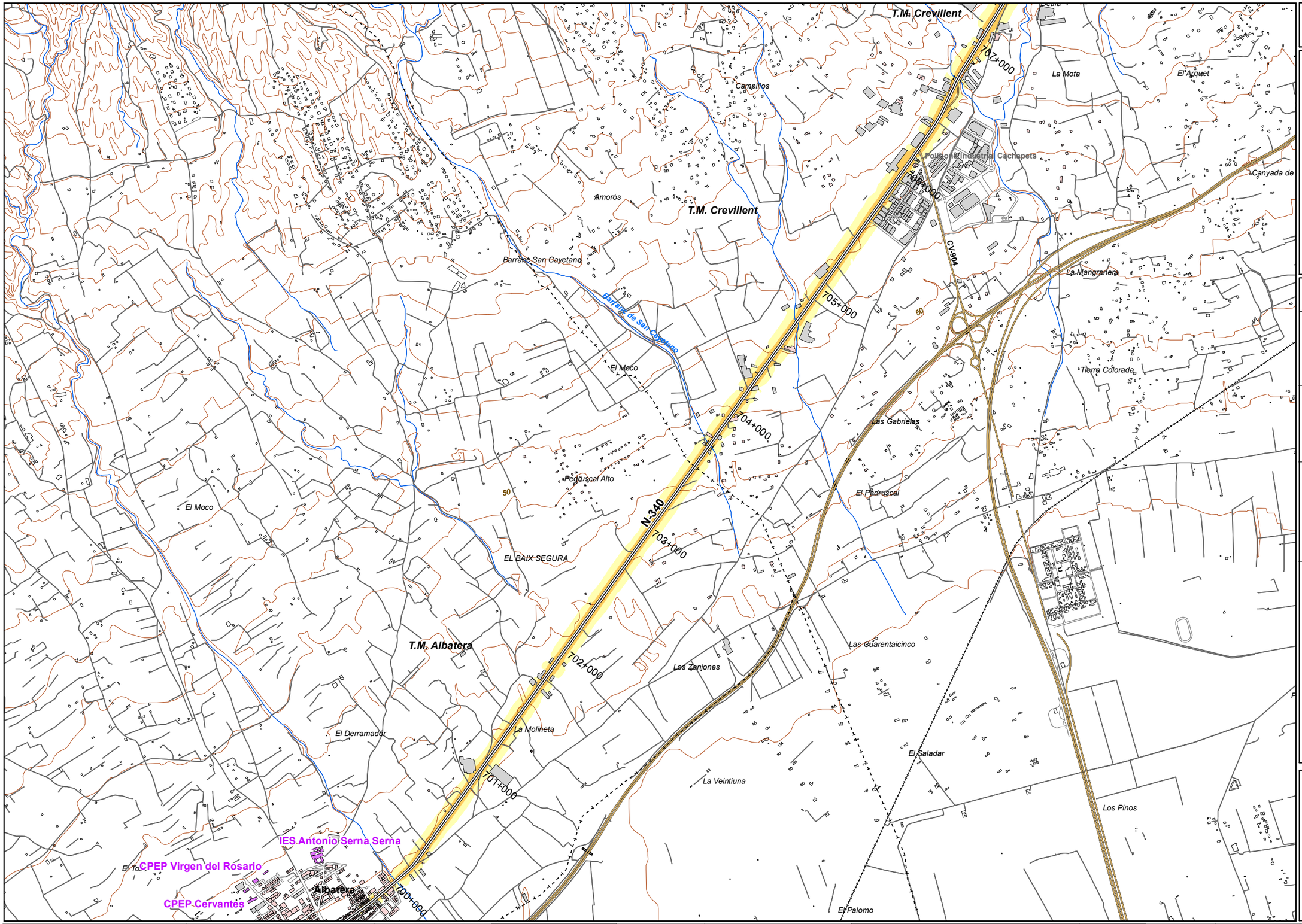

UNIDAD DE MAPA

3_N-340_1
(P.K. 685+690 - P.K. 731+050)

LEYENDA TEMÁTICA

Nivel sonoro (dB(A))

- 50-54
- 55-59
- 60-64
- 65-69
- > 70

Barreras acústicas

- Pantalla acústica
- Dique de tierra

Tipos de edificio

- Uso residencial
- Uso sanitario o docente
- Uso industrial o comercial

Elementos cartográficos

- Eje de la UME
- Viaductos
- Túneles
- Carreteras
- Otras vías
- FFCC
- Curva de nivel maestra
- Curva de nivel
- Hidrografía
- Límite de provincia
- Límite de municipio
- Otros elementos cartográficos

MINUTA

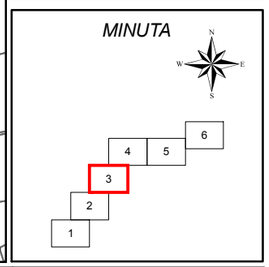

MINISTERIO DE FOMENTO SECRETARÍA DE ESTADO DE PLANIFICACIÓN E INFRAESTRUCTURAS SECRETARÍA GENERAL DE INFRAESTRUCTURAS DIRECCIÓN GENERAL DE CARRETERAS	MAPAS ESTRATÉGICOS DE RUIDO DE LA RED DE CARRETERAS DEL ESTADO SEGUNDA FASE	EL INGENIERO DIRECTOR DEL ESTUDIO D. JESÚS RUBIO ALFÉREZ	CONSULTOR TÉCNICAS TERRITORIALES Y URBANAS S.L.	AUTOR DEL ESTUDIO DÑA. NATALIA GARCÍA-PARDO	ESCALAS 1:25.000 UNE A3 ORIGINALES	TITULO COMPLEMENTARIO VALENCIA Y MURCIA	CLAVE EP4-E-222	Nº PLANO 1 HOJA 3 DE 6	FECHA 2013 Nº DE PÁGINA

DESIGNACIÓN
MAPA DE NIVELES SONOROS Ln

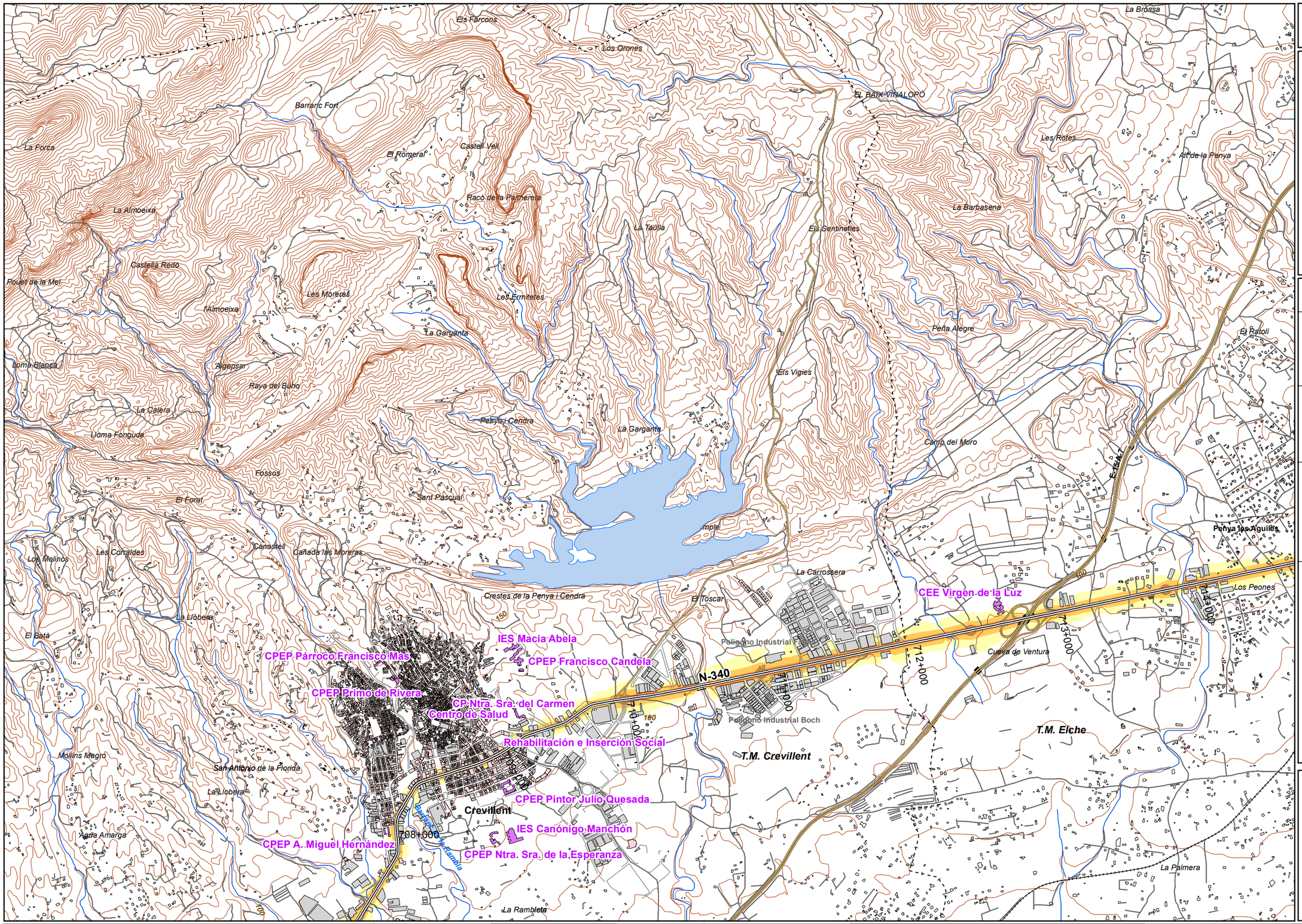

UNIDAD DE MAPA

3_N-340_1
(P.K. 685+690 - P.K. 731+050)

LEYENDA TEMÁTICA

Nivel sonoro (dB(A))

- 50-54
- 55-59
- 60-64
- 65-69
- > 70

Barreras acústicas

- Pantalla acústica
- Dique de tierra

Tipos de edificio

- Uso residencial
- Uso sanitario o docente
- Uso industrial o comercial

Elementos cartográficos

- Eje de la UME
- Viaductos
- Túneles
- Carreteras
- Otras vías
- FFCC
- Curva de nivel maestra
- Curva de nivel
- Hidrografía
- Límite de provincia
- Límite de municipio
- Otros elementos cartográficos

MINUTA

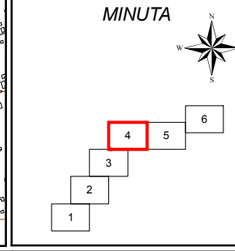

MINISTERIO DE FOMENTO SECRETARÍA DE ESTADO DE PLANIFICACIÓN E INFRAESTRUCTURAS SECRETARÍA GENERAL DE INFRAESTRUCTURAS DIRECCIÓN GENERAL DE CARRETERAS	MAPAS ESTRATÉGICOS DE RUIDO DE LA RED DE CARRETERAS DEL ESTADO SEGUNDA FASE	EL INGENIERO DIRECTOR DEL ESTUDIO D. JESÚS RUBIO ALFÉREZ	CONSULTOR TT&T TÉCNICAS TERRITORIALES Y URBANAS S.L.	AUTOR DEL ESTUDIO DÑA. NATALIA GARCÍA-PARDO	ESCALAS 1:25.000 0 50 100 200 300 400 500 m UNE A3 ORIGINALES	TITULO COMPLEMENTARIO VALENCIA Y MURCIA	CLAVE EP4-E-222	Nº PLANO 1 HOJA 4 DE 6	FECHA 2013 Nº DE PÁGINA	DESIGNACIÓN MAPA DE NIVELES SONOROS Ln

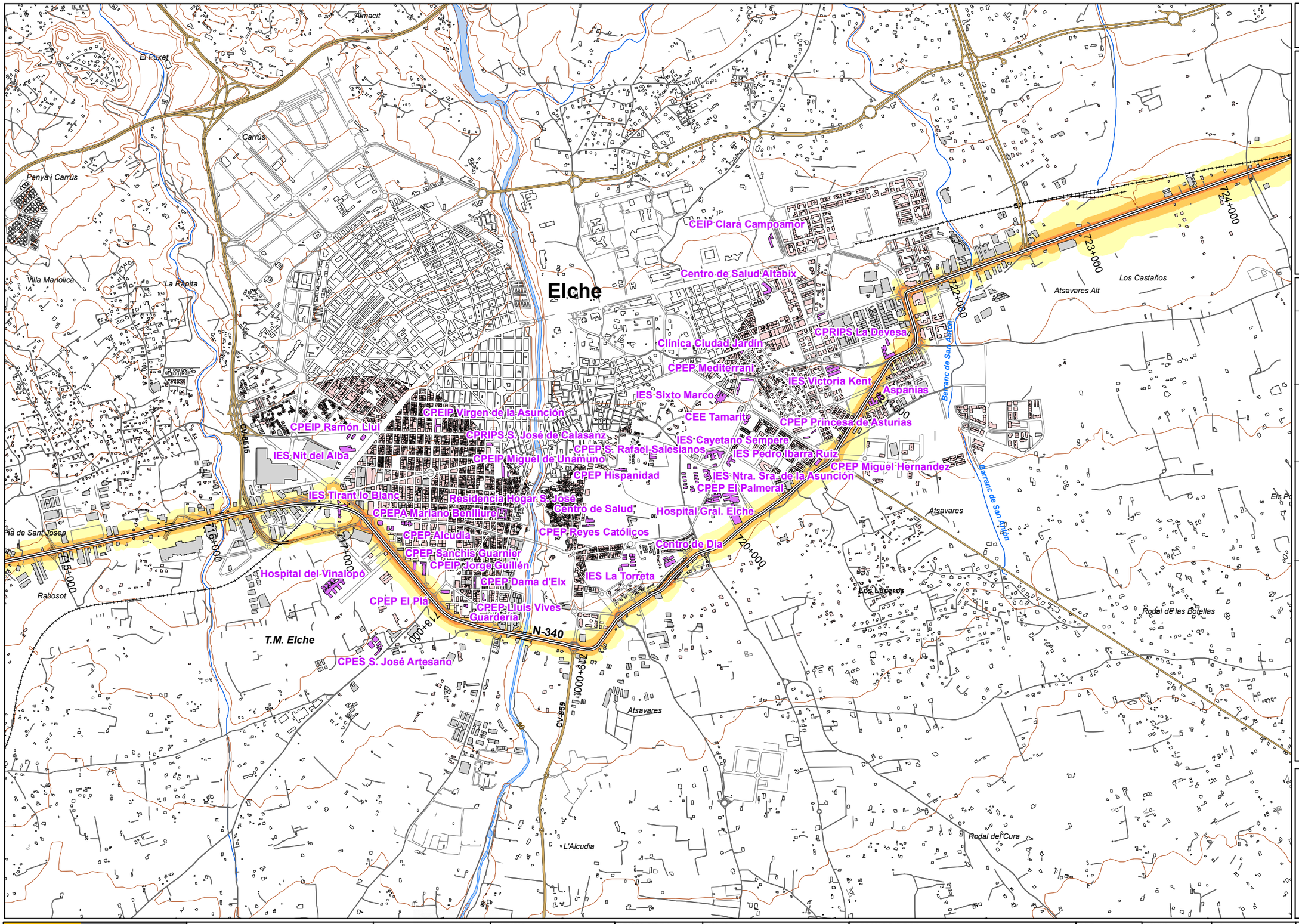

UNIDAD DE MAPA

3_N-340_1
(P.K. 685+690 - P.K. 731+050)

LEYENDA TEMÁTICA

Nivel sonoro (dB(A))

- 50-54
- 55-59
- 60-64
- 65-69
- > 70

Barreras acústicas

- Pantalla acústica
- Dique de tierra

Tipos de edificio

- Uso residencial
- Uso sanitario o docente
- Uso industrial o comercial

Elementos cartográficos

- Eje de la UME
- Viaductos
- Túneles
- Carreteras
- Otras vías
- FFCC
- Curva de nivel maestra
- Curva de nivel
- Hidrografía
- Límite de provincia
- Límite de municipio
- Otros elementos cartográficos

MINUTA

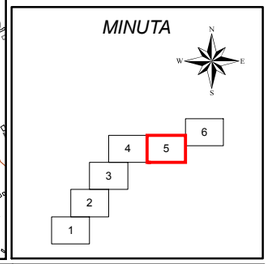

MINISTERIO DE FOMENTO SECRETARÍA DE ESTADO DE PLANIFICACIÓN E INFRAESTRUCTURAS SECRETARÍA GENERAL DE INFRAESTRUCTURAS DIRECCIÓN GENERAL DE CARRETERAS	MAPAS ESTRATÉGICOS DE RUIDO DE LA RED DE CARRETERAS DEL ESTADO SEGUNDA FASE	EL INGENIERO DIRECTOR DEL ESTUDIO D. JESÚS RUBIO ALFÉREZ	CONSULTOR TT&I TÉCNICAS TERRITORIALES Y URBANAS S.L.	AUTOR DEL ESTUDIO DÑA. NATALIA GARCÍA-PARDO	ESCALAS 1:25.000 0 50 100 200 300 400 500 m UNE A3 ORIGINALES	TITULO COMPLEMENTARIO VALENCIA Y MURCIA	CLAVE EP4-E-222	Nº PLANO 1 HOJA 5 DE 6	FECHA 2013 Nº DE PÁGINA	DESIGNACIÓN MAPA DE NIVELES SONOROS Ln

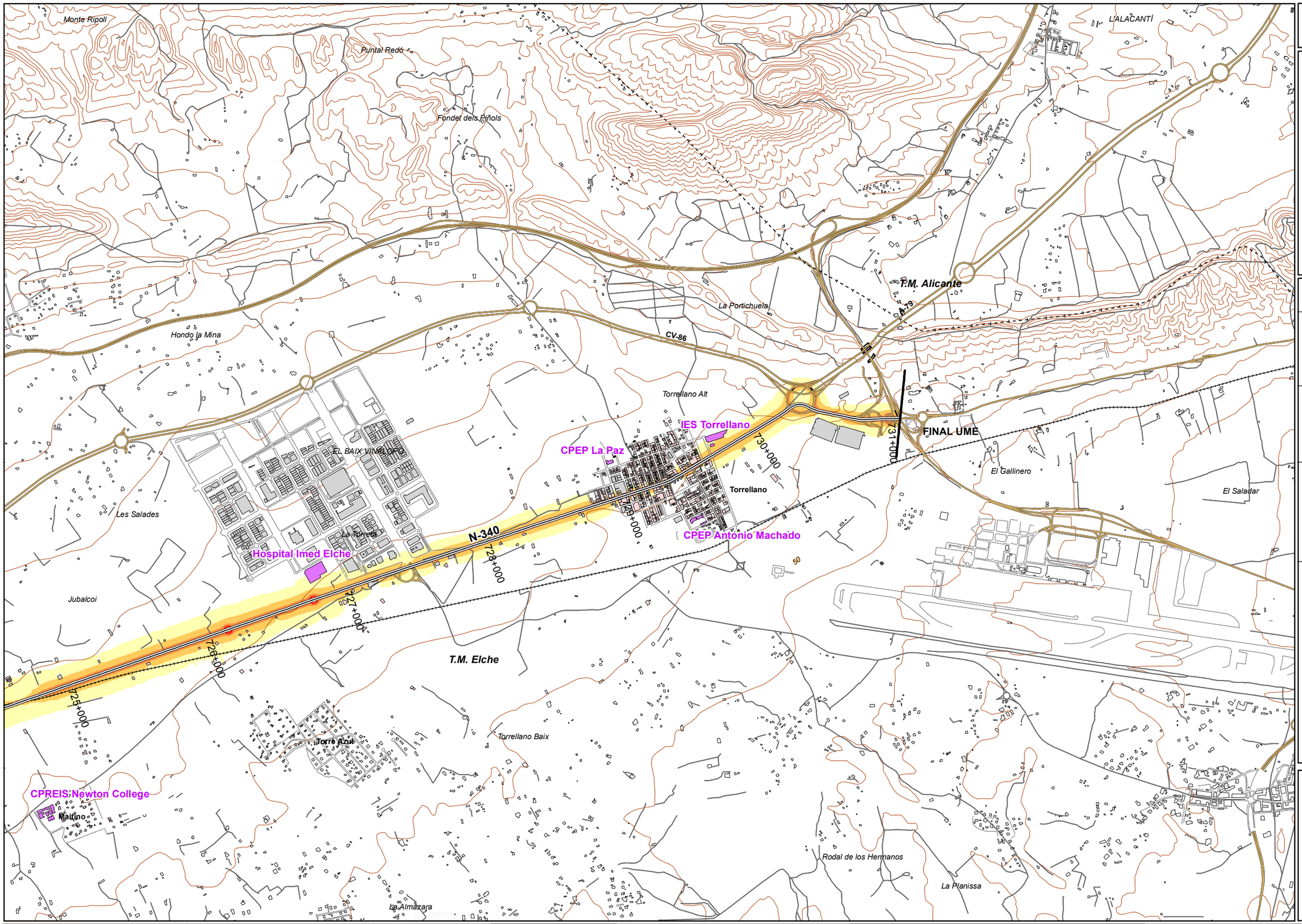

UNIDAD DE MAPA

3_N-340_1
(P.K. 685+690 - P.K. 731+050)

LEYENDA TEMÁTICA

Nivel sonoro (dB(A))

- 50-54
- 55-59
- 60-64
- 65-69
- > 70

Barreras acústicas

- Pantalla acústica
- Dique de tierra

Tipos de edificio

- Uso residencial
- Uso sanitario o docente
- Uso industrial o comercial

Elementos cartográficos

- Eje de la UME
- Viaductos
- Túneles
- Carreteras
- Otras vías
- FFCC
- Curva de nivel maestra
- Curva de nivel
- Hidrografía
- Límite de provincia
- Límite de municipio
- Otros elementos cartográficos

MINUTA

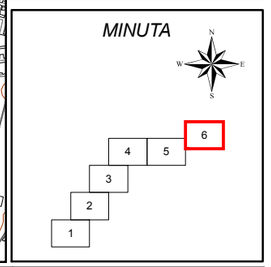

MINISTERIO DE FOMENTO	SECRETARÍA DE ESTADO DE PLANIFICACIÓN E INFRAESTRUCTURAS SECRETARÍA GENERAL DE INFRAESTRUCTURAS DIRECCIÓN GENERAL DE CARRETERAS	MAPAS ESTRATÉGICOS DE RUIDO DE LA RED DE CARRETERAS DEL ESTADO SEGUNDA FASE	EL INGENIERO DIRECTOR DEL ESTUDIO D. JESÚS RUBIO ALFÉREZ	CONSULTOR TÉCNICAS TERRITORIALES Y URBANAS S.L.	AUTOR DEL ESTUDIO DÑA. NATALIA GARCÍA PARDO	ESCALAS 1:25.000 UNE A3 ORIGINALES	TITULO COMPLEMENTARIO VALENCIA Y MURCIA	CLAVE EP4-E-222	Nº PLANO 1 HOJA 6 DE 6	FECHA 2013 Nº DE PÁGINA	DESIGNACIÓN MAPA DE NIVELES SONOROS Ln

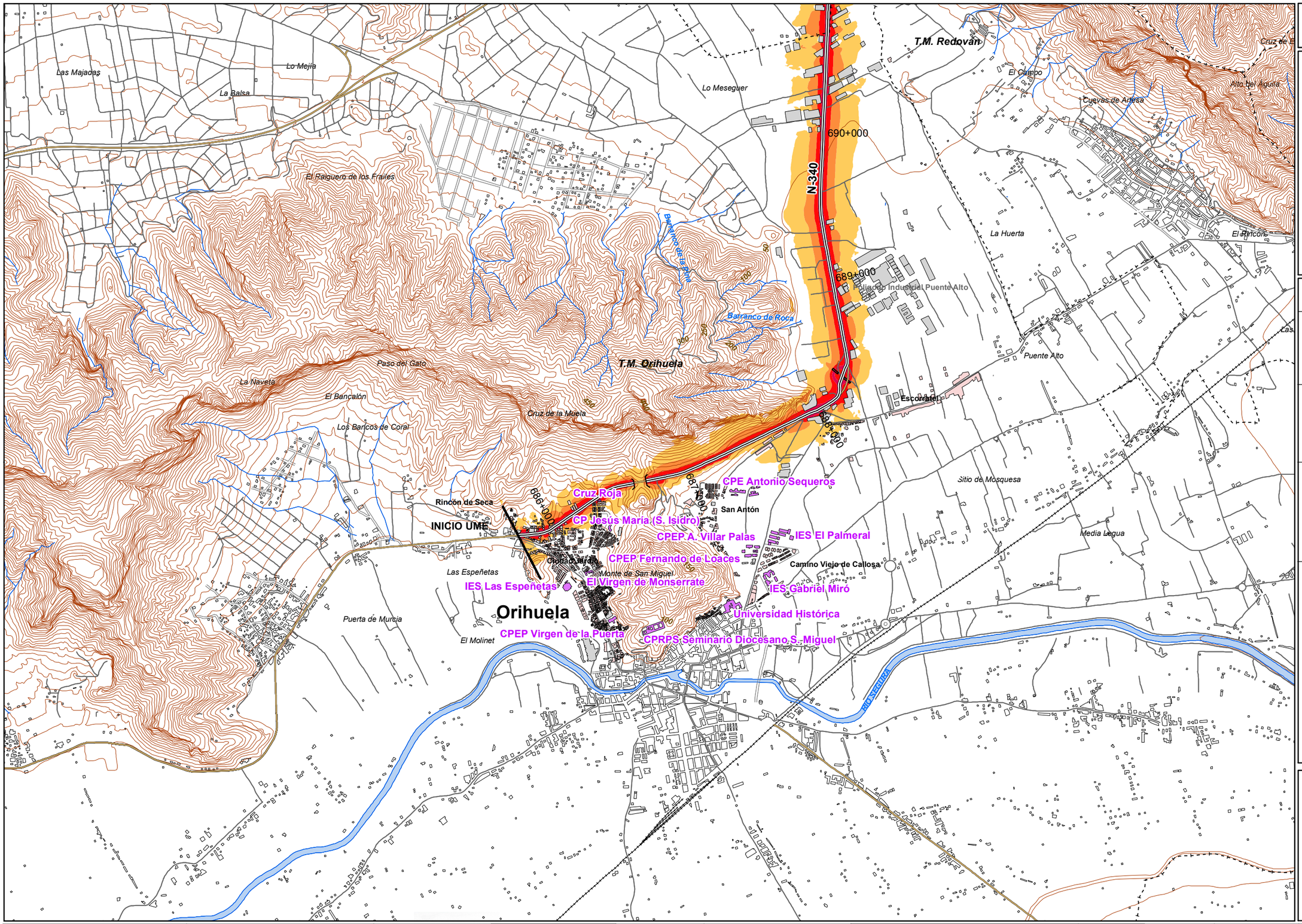

UNIDAD DE MAPA

3_N-340_1
(P.K. 685+690 - P.K. 731+050)

LEYENDA TEMÁTICA

Nivel sonoro (dB(A))

- 55-59
- 60-64
- 65-69
- 70-74
- > 75

Barreras acústicas

- Pantalla acústica
- Dique de tierra

Tipos de edificio

- Uso residencial
- Uso sanitario o docente
- Uso industrial o comercial

Elementos cartográficos

- Eje de la UME
- Viaductos
- Túneles
- Carreteras
- Otras vías
- FFCC
- Curva de nivel maestra
- Curva de nivel
- Hidrografía
- Límite de provincia
- Límite de municipio
- Otros elementos cartográficos

MINUTA

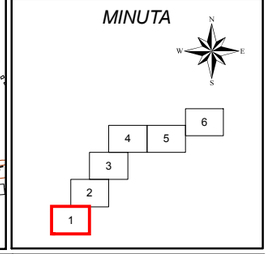

MINISTERIO DE FOMENTO SECRETARÍA DE ESTADO DE PLANIFICACIÓN E INFRAESTRUCTURAS SECRETARÍA GENERAL DE INFRAESTRUCTURAS DIRECCIÓN GENERAL DE CARRETERAS	MAPAS ESTRATÉGICOS DE RUIDO DE LA RED DE CARRETERAS DEL ESTADO SEGUNDA FASE	EL INGENIERO DIRECTOR DEL ESTUDIO D. JESÚS RUBIO ALFÉREZ	CONSULTOR TT&U TÉCNICAS TERRITORIALES Y URBANAS S.L.	AUTOR DEL ESTUDIO DÑA. NATALIA GARCÍA-PARDO	ESCALAS 1:25.000 UNE A3 ORIGINALES	TITULO COMPLEMENTARIO VALENCIA Y MURCIA	CLAVE EP4-E-222	Nº PLANO 1 HOJA 1 DE 6	FECHA 2013 Nº DE PÁGINA	DESIGNACIÓN MAPA DE NIVELES SONOROS Lden

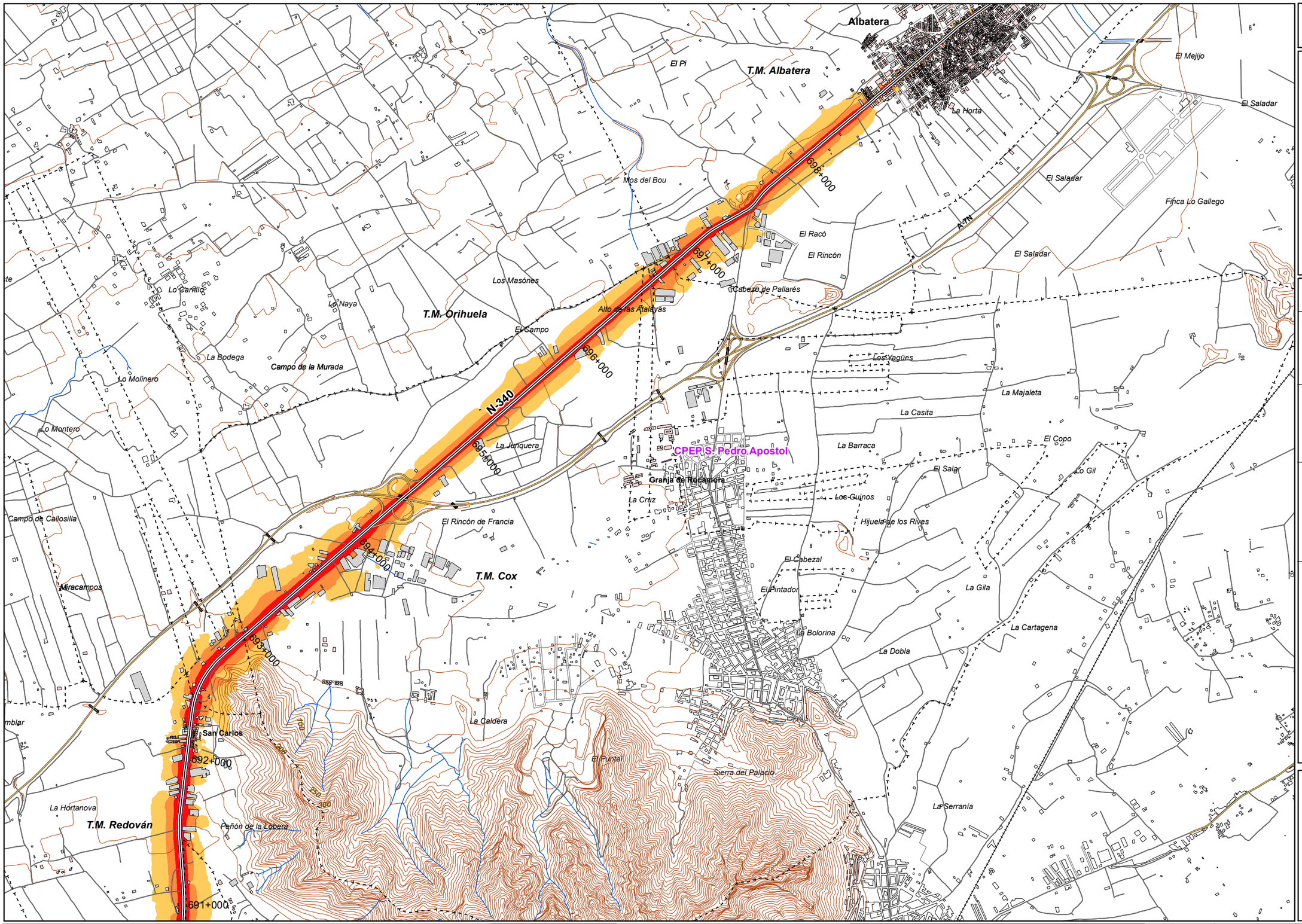

UNIDAD DE MAPA

3_N-340_1
(P.K. 685+690 - P.K. 731+050)

LEYENDA TEMÁTICA

Nivel sonoro (dB(A))

- 55-59
- 60-64
- 65-69
- 70-74
- > 75

Barreras acústicas

- Pantalla acústica
- Dique de tierra

Tipos de edificio

- Uso residencial
- Uso sanitario o docente
- Uso industrial o comercial

Elementos cartográficos

- Eje de la UME
- Viaductos
- Túneles
- Carreteras
- Otras vías
- FFCC
- Curva de nivel maestra
- Curva de nivel
- Hidrografía
- Límite de provincia
- Límite de municipio
- Otros elementos cartográficos

MINUTA

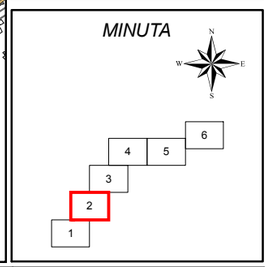

MINISTERIO DE FOMENTO SECRETARÍA DE ESTADO DE PLANIFICACIÓN E INFRAESTRUCTURAS SECRETARÍA GENERAL DE INFRAESTRUCTURAS DIRECCIÓN GENERAL DE CARRETERAS	MAPAS ESTRATÉGICOS DE RUIDO DE LA RED DE CARRETERAS DEL ESTADO SEGUNDA FASE	EL INGENIERO DIRECTOR DEL ESTUDIO D. JESÚS RUBIO ALFÉREZ	CONSULTOR TÉCNICAS TERRITORIALES Y URBANAS S.L.	AUTOR DEL ESTUDIO DÑA. NATALIA GARCÍA PARDO	ESCALAS 1:25.000 UNE A3 ORIGINALES	TITULO COMPLEMENTARIO VALENCIA Y MURCIA	CLAVE EP4-E-222	Nº PLANO 1 HOJA 2 DE 6	FECHA 2013 Nº DE PÁGINA	DESIGNACIÓN MAPA DE NIVELES SONOROS Lden

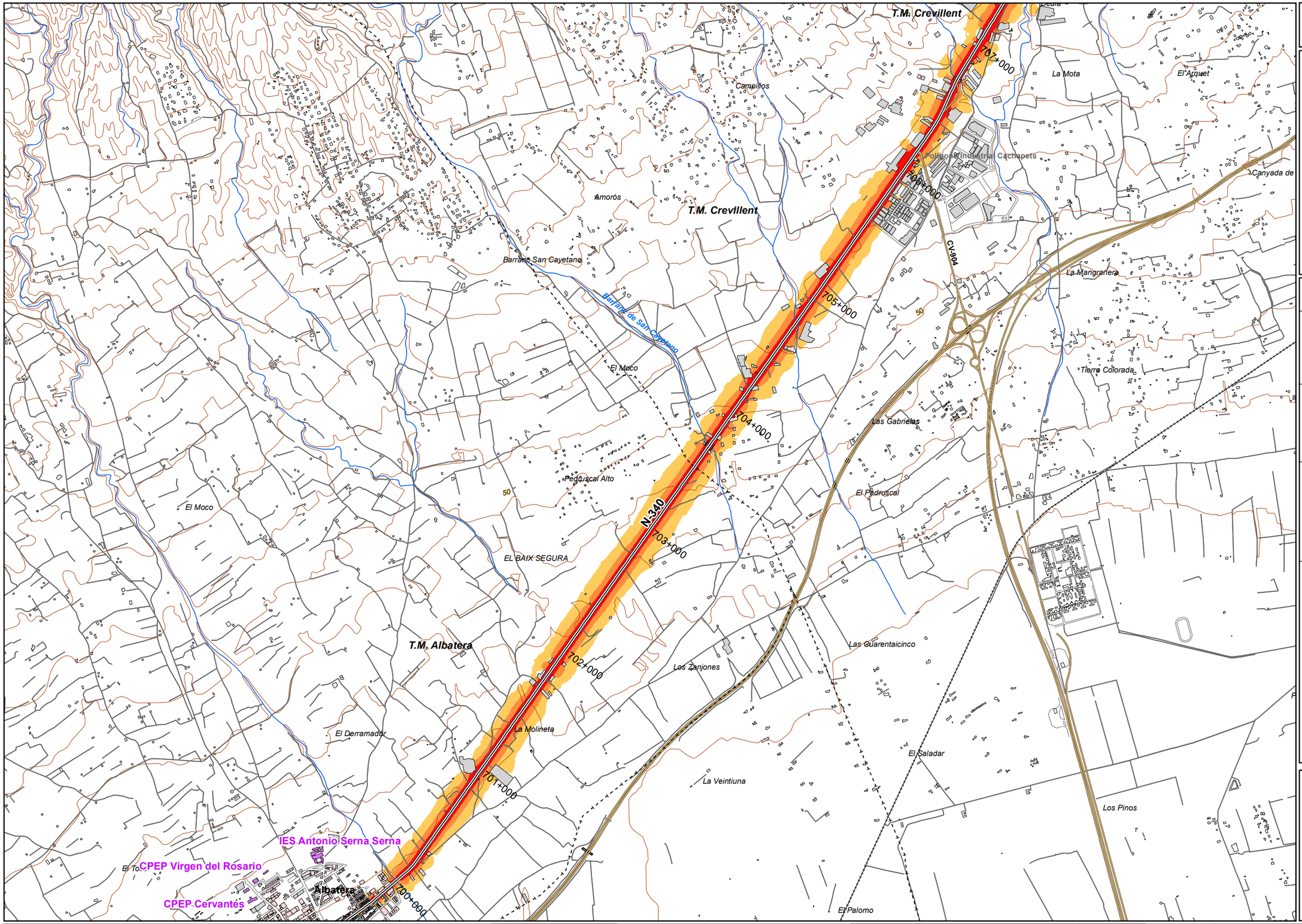

UNIDAD DE MAPA

3_N-340_1
(P.K. 685+690 - P.K. 731+050)

LEYENDA TEMÁTICA

Nivel sonoro (dB(A))

- 55-59
- 60-64
- 65-69
- 70-74
- > 75

Barreras acústicas

- Pantalla acústica
- Dique de tierra

Tipos de edificio

- Uso residencial
- Uso sanitario o docente
- Uso industrial o comercial

Elementos cartográficos

- Eje de la UME
- Viaductos
- Túneles
- Carreteras
- Otras vías
- FFCC
- Curva de nivel maestra
- Curva de nivel
- Hidrografía
- Límite de provincia
- Límite de municipio
- Otros elementos cartográficos

MINUTA

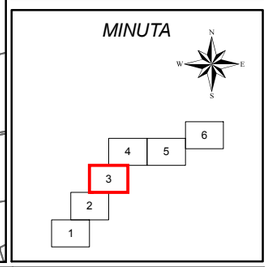

MINISTERIO DE FOMENTO SECRETARÍA DE ESTADO DE PLANIFICACIÓN E INFRAESTRUCTURAS SECRETARÍA GENERAL DE INFRAESTRUCTURAS DIRECCIÓN GENERAL DE CARRETERAS	MAPAS ESTRATÉGICOS DE RUIDO DE LA RED DE CARRETERAS DEL ESTADO SEGUNDA FASE	EL INGENIERO DIRECTOR DEL ESTUDIO D. JESÚS RUBIO ALFÉREZ	CONSULTOR TÉCNICAS TERRITORIALES Y URBANAS, S.L.	AUTOR DEL ESTUDIO DÑA. NATALIA GARCÍA-PARDO	ESCALAS 1:25.000 UNE A3 ORIGINALES	TITULO COMPLEMENTARIO VALENCIA Y MURCIA	CLAVE EP4-E-222	Nº PLANO 1 HOJA 3 DE 6	FECHA 2013 Nº DE PÁGINA

DESIGNACIÓN
MAPA DE NIVELES SONOROS Lden

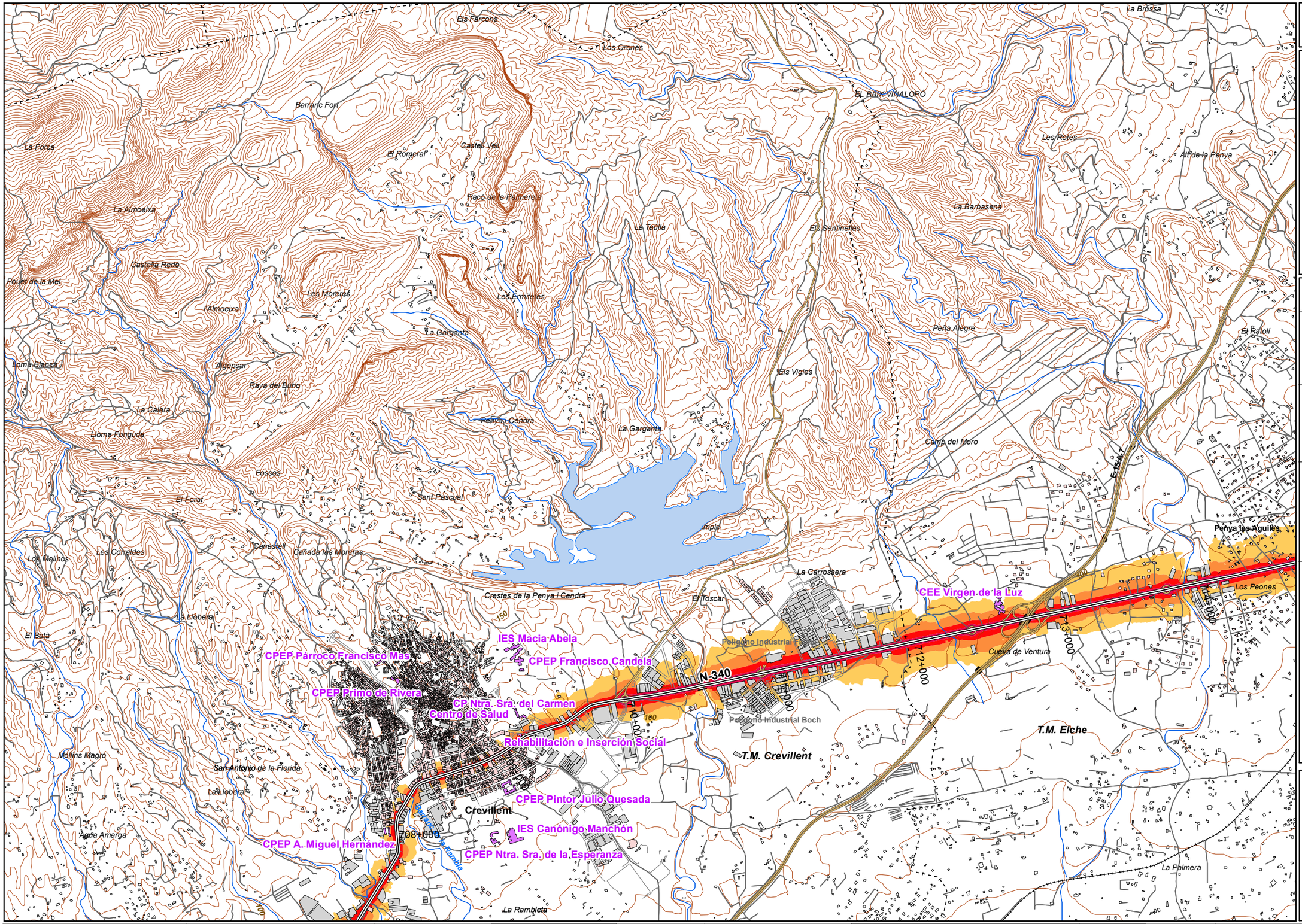

UNIDAD DE MAPA

3_N-340_1
(P.K. 685+690 - P.K. 731+050)

LEYENDA TEMÁTICA

Nivel sonoro (dB(A))

- 55-59
- 60-64
- 65-69
- 70-74
- > 75

Barreras acústicas

- Pantalla acústica
- Dique de tierra

Tipos de edificio

- Uso residencial
- Uso sanitario o docente
- Uso industrial o comercial

Elementos cartográficos

- Eje de la UME
- Viaductos
- Túneles
- Carreteras
- Otras vías
- FFCC
- Curva de nivel maestra
- Curva de nivel
- Hidrografía
- Límite de provincia
- Límite de municipio
- Otros elementos cartográficos

MINUTA

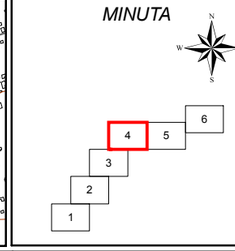

MINISTERIO DE FOMENTO SECRETARÍA DE ESTADO DE PLANIFICACIÓN E INFRAESTRUCTURAS SECRETARÍA GENERAL DE INFRAESTRUCTURAS DIRECCIÓN GENERAL DE CARRETERAS	MAPAS ESTRATÉGICOS DE RUIDO DE LA RED DE CARRETERAS DEL ESTADO SEGUNDA FASE	EL INGENIERO DIRECTOR DEL ESTUDIO D. JESÚS RUBIO ALFÉREZ	CONSULTOR TT&T TÉCNICAS TERRITORIALES Y URBANAS S.L.	AUTOR DEL ESTUDIO DÑA. NATALIA GARCÍA-PARDO	ESCALAS 1:25.000 0 50 100 200 300 400 500 m UNE A3 ORIGINALES	TITULO COMPLEMENTARIO VALENCIA Y MURCIA	CLAVE EP4-E-222	Nº PLANO 1 HOJA 4 DE 6	FECHA 2013 Nº DE PÁGINA	DESIGNACIÓN MAPA DE NIVELES SONOROS Lden

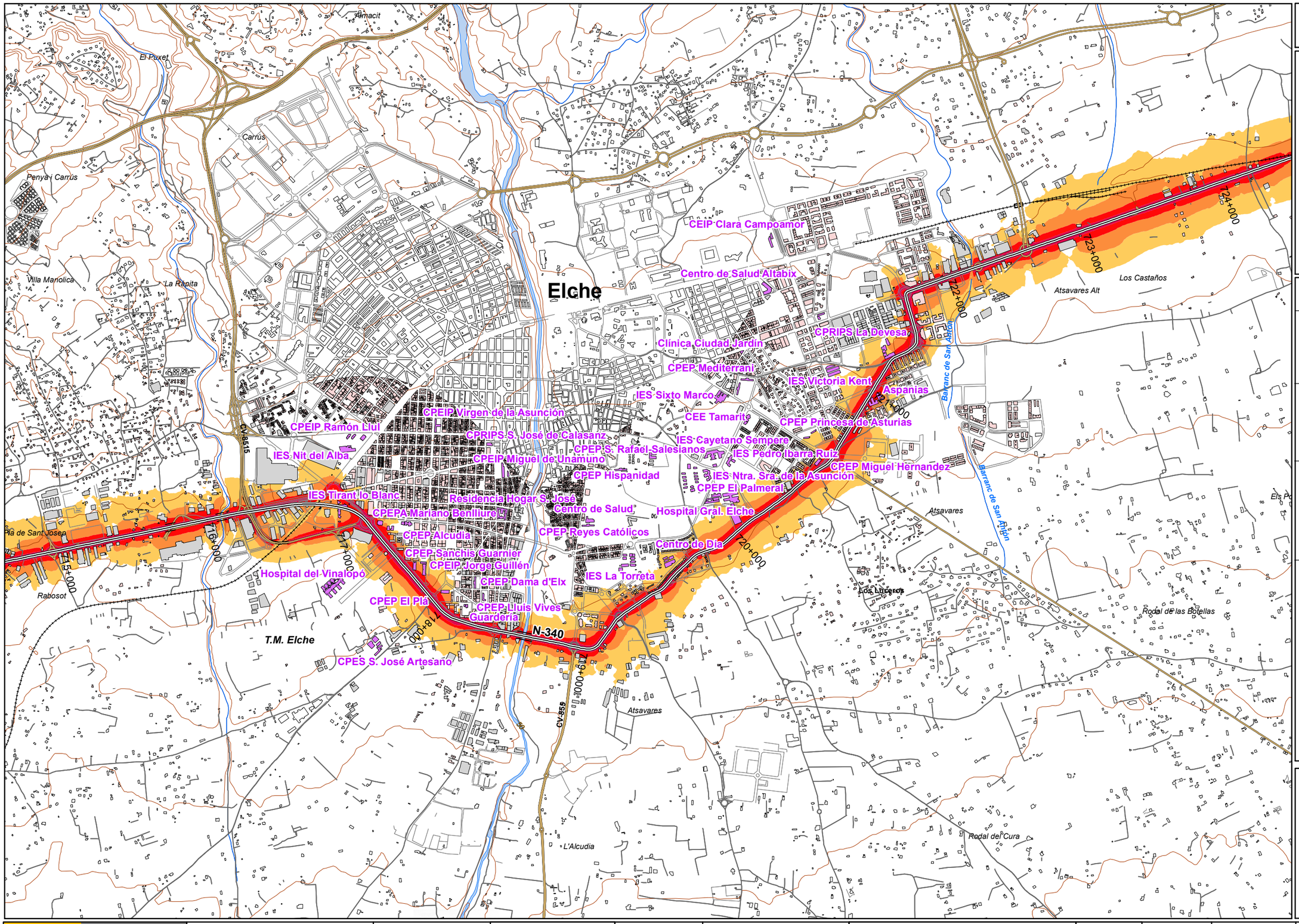

UNIDAD DE MAPA

3_N-340_1
(P.K. 685+690 - P.K. 731+050)

LEYENDA TEMÁTICA

Nivel sonoro (dB(A))

- 55-59
- 60-64
- 65-69
- 70-74
- > 75

Barreras acústicas

- Pantalla acústica
- Dique de tierra

Tipos de edificio

- Uso residencial
- Uso sanitario o docente
- Uso industrial o comercial

Elementos cartográficos

- Eje de la UME
- Viaductos
- Túneles
- Carreteras
- Otras vías
- FFCC
- Curva de nivel maestra
- Curva de nivel
- Hidrografía
- Límite de provincia
- Límite de municipio
- Otros elementos cartográficos

MINUTA

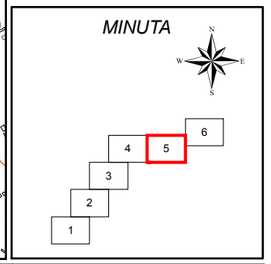

MINISTERIO DE FOMENTO SECRETARÍA DE ESTADO DE PLANIFICACIÓN E INFRAESTRUCTURAS SECRETARÍA GENERAL DE INFRAESTRUCTURAS DIRECCIÓN GENERAL DE CARRETERAS	MAPAS ESTRATÉGICOS DE RUIDO DE LA RED DE CARRETERAS DEL ESTADO SEGUNDA FASE	EL INGENIERO DIRECTOR DEL ESTUDIO D. JESÚS RUBIO ALFÉREZ	CONSULTOR TT&I TÉCNICAS TERRITORIALES Y URBANAS S.L.	AUTOR DEL ESTUDIO DÑA. NATALIA GARCÍA-PARDO	ESCALAS 1:25.000 UNE A3 ORIGINALES	TITULO COMPLEMENTARIO VALENCIA Y MURCIA	CLAVE EP4-E-222	Nº PLANO 1 HOJA 5 DE 6	FECHA 2013 Nº DE PÁGINA	DESIGNACIÓN MAPA DE NIVELES SONOROS Lden

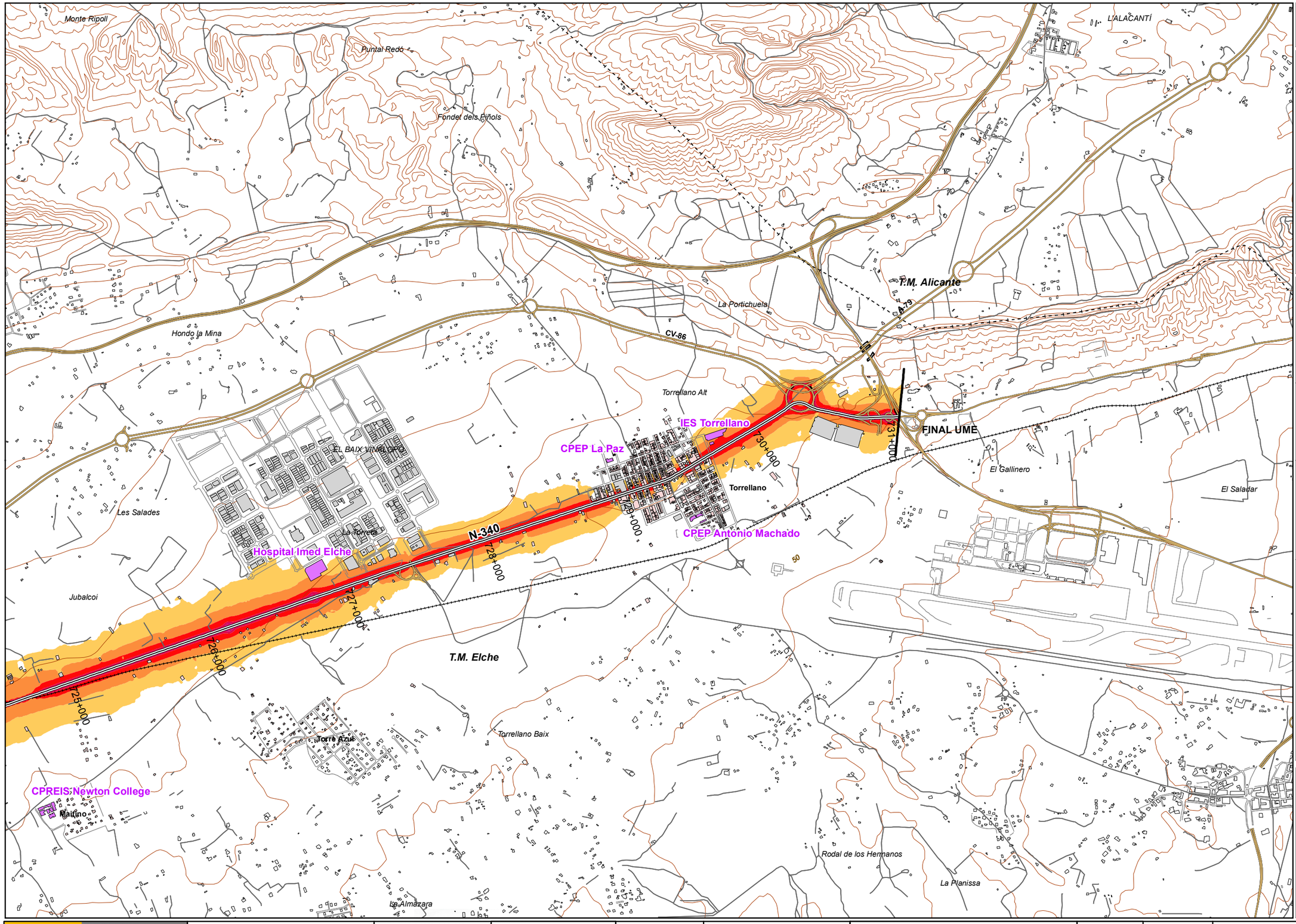

UNIDAD DE MAPA

3_N-340_1
(P.K. 685+690 - P.K. 731+050)

LEYENDA TEMÁTICA

Nivel sonoro (dB(A))

- 55-59
- 60-64
- 65-69
- 70-74
- > 75

Barreras acústicas

- Pantalla acústica
- Dique de tierra

Tipos de edificio

- Uso residencial
- Uso sanitario o docente
- Uso industrial o comercial

Elementos cartográficos

- Eje de la UME
- Viaductos
- Túneles
- Carreteras
- Otras vías
- FFCC
- Curva de nivel maestra
- Curva de nivel
- Hidrografía
- Límite de provincia
- Límite de municipio
- Otros elementos cartográficos

MINUTA

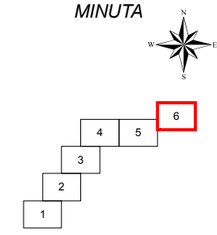

MINISTERIO DE FOMENTO	SECRETARÍA DE ESTADO DE PLANIFICACIÓN E INFRAESTRUCTURAS SECRETARÍA GENERAL DE INFRAESTRUCTURAS DIRECCIÓN GENERAL DE CARRETERAS	MAPAS ESTRATÉGICOS DE RUIDO DE LA RED DE CARRETERAS DEL ESTADO SEGUNDA FASE	EL INGENIERO DIRECTOR DEL ESTUDIO D. JESÚS RUBIO ALFÉREZ	CONSULTOR TÉCNICAS TERRITORIALES Y URBANAS S.L.	AUTOR DEL ESTUDIO DÑA. NATALIA GARCÍA-PARDO	ESCALAS 1:25.000 0 50 100 200 300 400 500 m UNE A3 ORIGINALES	TITULO COMPLEMENTARIO VALENCIA Y MURCIA	CLAVE EP4-E-222	Nº PLANO 1 HOJA 6 DE 6	FECHA 2013 Nº DE PÁGINA	DESIGNACIÓN MAPA DE NIVELES SONOROS Lden

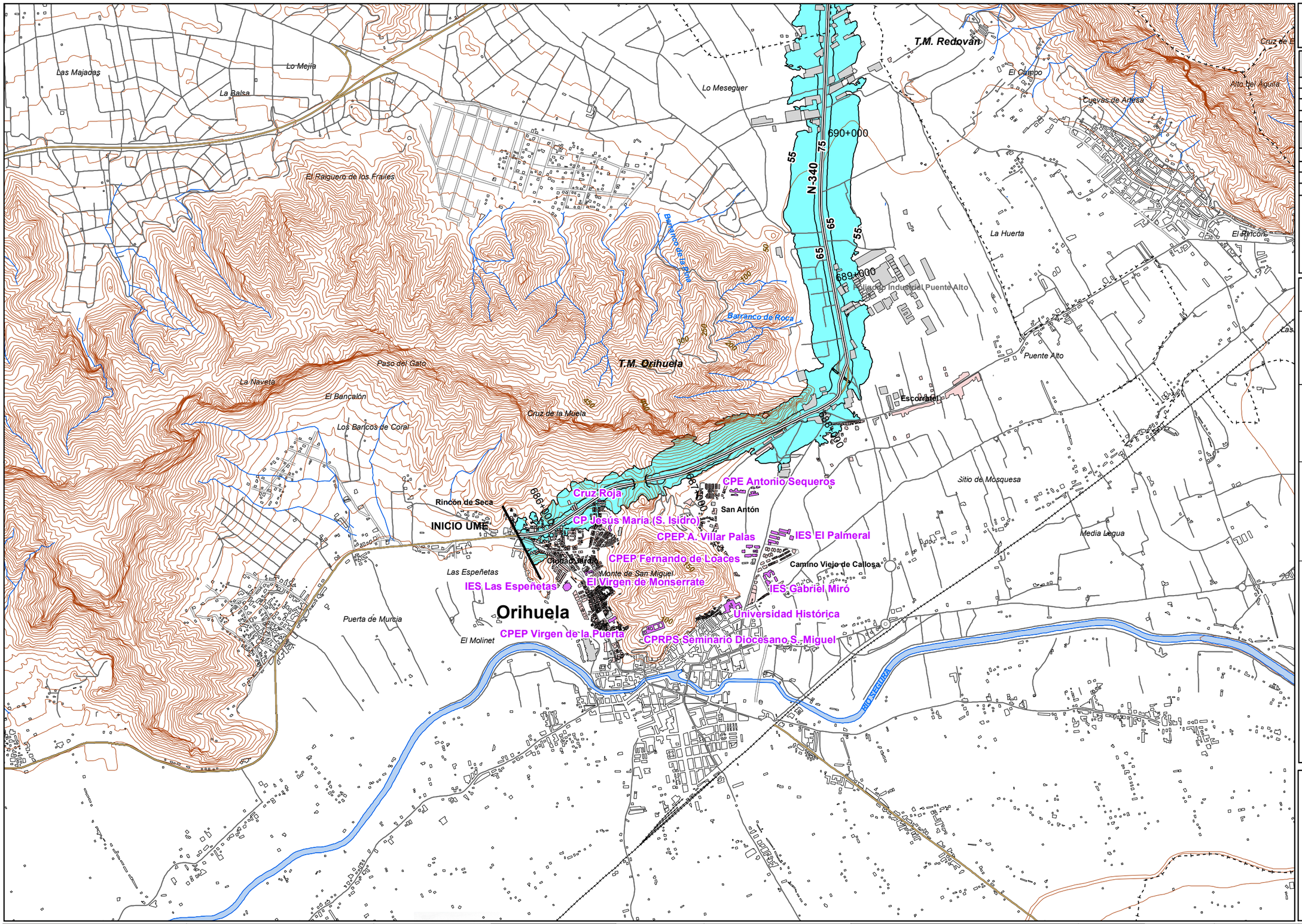

UNIDAD DE MAPA

3_N-340_1
(P.K. 685+690 - P.K. 731+050)

Superficies afectadas

Lden	Superficie (km^2)
>55 dB	14,85
>65 dB	3,77
>75 dB	0,26

Hospitales y colegios expuestos

Lden	Nº hospitales	Nº colegios
>55 dB	5	11
>65 dB	3	9
>75 dB	0	0

LEYENDA TEMÁTICA

Zona de afección

- Zona de afección
- Isófonas de 55, 65 y 75 dB

Barreras acústicas

- Pantalla acústica
- Dique de tierra

Tipos de edificio

- Uso residencial
- Uso sanitario o docente
- Uso industrial o comercial

Elementos cartográficos

- Eje de la UME
- Viaductos
- Túneles
- Carreteras
- Otras vías
- FFCC
- Curva de nivel maestra
- Curva de nivel
- Hidrografía
- Límite de provincia
- Límite de municipio
- Otros elementos cartográficos

MINUTA

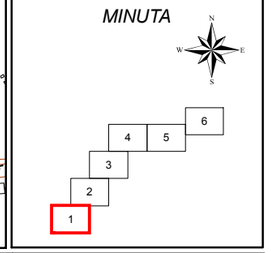

MINISTERIO DE FOMENTO — SECRETARÍA DE ESTADO DE PLANIFICACIÓN E INFRAESTRUCTURAS — SECRETARÍA GENERAL DE INFRAESTRUCTURAS — DIRECCIÓN GENERAL DE CARRETERAS	MAPAS ESTRATÉGICOS DE RUIDO DE LA RED DE CARRETERAS DEL ESTADO SEGUNDA FASE	EL INGENIERO DIRECTOR DEL ESTUDIO: D. JESÚS RUBIO ALFÉREZ	CONSULTOR: TT&U S.L. TÉCNICAS TERRITORIALES Y URBANAS S.L.	AUTOR DEL ESTUDIO: DÑA. NATALIA GARCÍA-PARDO	ESCALAS: 1:25.000 (0 50 100 200 300 400 500 m) UNE A3 ORIGINALES	TITULO COMPLEMENTARIO: VALENCIA Y MURCIA	CLAVE: EP4-E-222	Nº PLANO: 2 — HOJA 1 DE 6	FECHA: 2013 — Nº DE PÁGINA	DESIGNACIÓN: MAPA DE ZONA DE AFECCIÓN

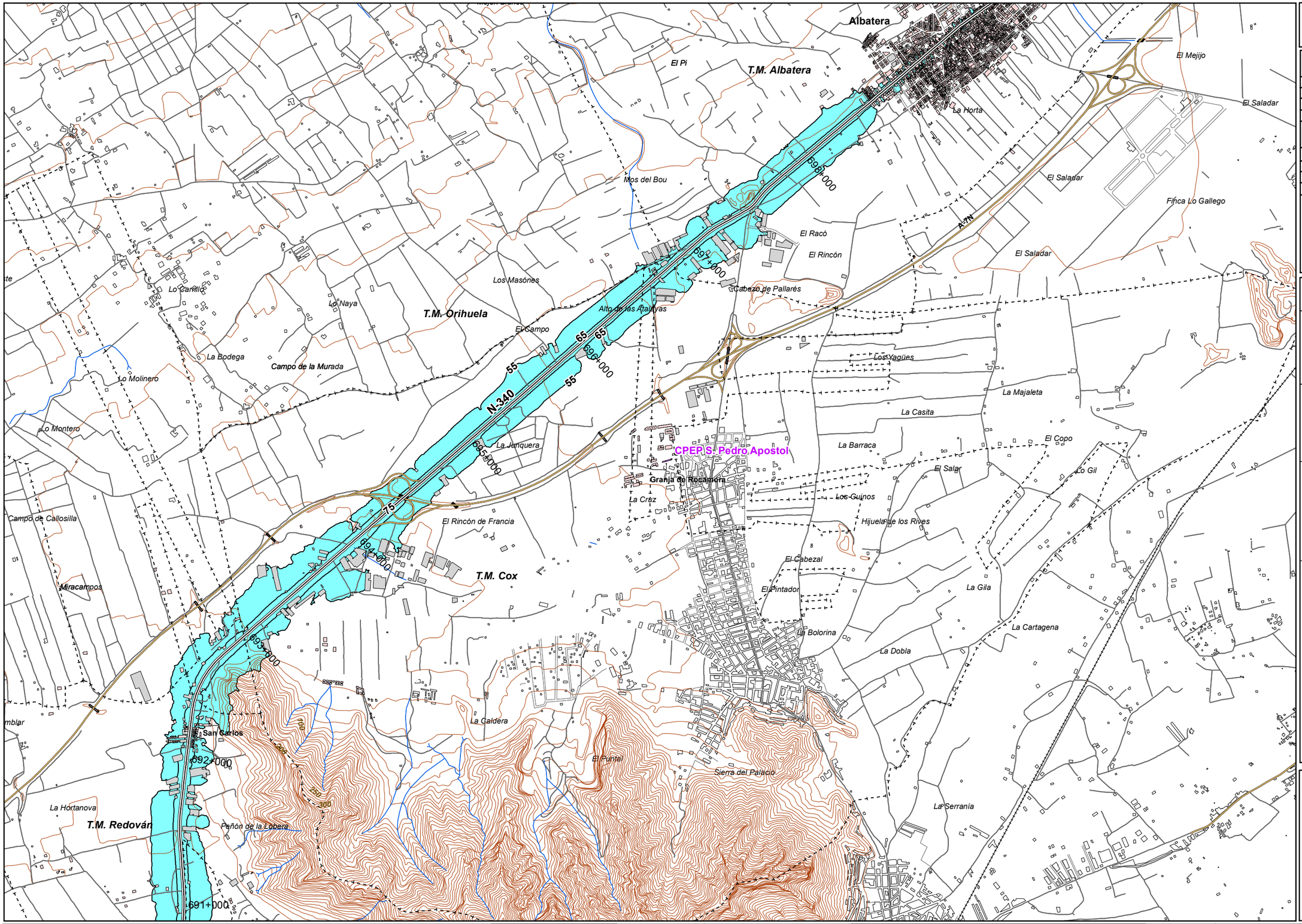

UNIDAD DE MAPA

3_N-340_1
(P.K. 685+690 - P.K. 731+050)

Superficies afectadas

Lden	Superficie (km^2)
>55 dB	14,85
>65 dB	3,77
>75 dB	0,26

Hospitales y colegios expuestos

Lden	Nº hospitales	Nº colegios
>55 dB	5	11
>65 dB	3	9
>75 dB	0	0

LEYENDA TEMÁTICA

Zona de afección

- Zona de afección
- Isófonas de 55, 65 y 75 dB

Barreras acústicas

- Pantalla acústica
- Dique de tierra

Tipos de edificio

- Uso residencial
- Uso sanitario o docente
- Uso industrial o comercial

Elementos cartográficos

- Eje de la UME
- Viaductos
- Túneles
- Carreteras
- Otras vías
- FFCC
- Curva de nivel maestra
- Curva de nivel
- Hidrografía
- Límite de provincia
- Límite de municipio
- Otros elementos cartográficos

MINUTA

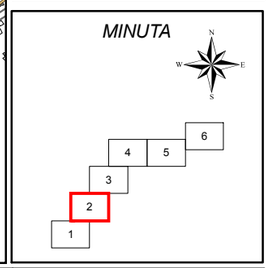

MINISTERIO DE FOMENTO SECRETARÍA DE ESTADO DE PLANIFICACIÓN E INFRAESTRUCTURAS SECRETARÍA GENERAL DE INFRAESTRUCTURAS DIRECCIÓN GENERAL DE CARRETERAS	MAPAS ESTRATÉGICOS DE RUIDO DE LA RED DE CARRETERAS DEL ESTADO SEGUNDA FASE	EL INGENIERO DIRECTOR DEL ESTUDIO D. JESÚS RUBIO ALFÉREZ	CONSULTOR TÉCNICAS TERRITORIALES Y URBANAS S.L.	AUTOR DEL ESTUDIO DÑA. NATALIA GARCÍA PARDO	ESCALAS 1:25.000 UNE A3 ORIGINALES	TITULO COMPLEMENTARIO VALENCIA Y MURCIA	CLAVE EP4-E-222	Nº PLANO 2 HOJA 2 DE 6	FECHA 2013 Nº DE PÁGINA	DESIGNACIÓN MAPA DE ZONA DE AFECCIÓN

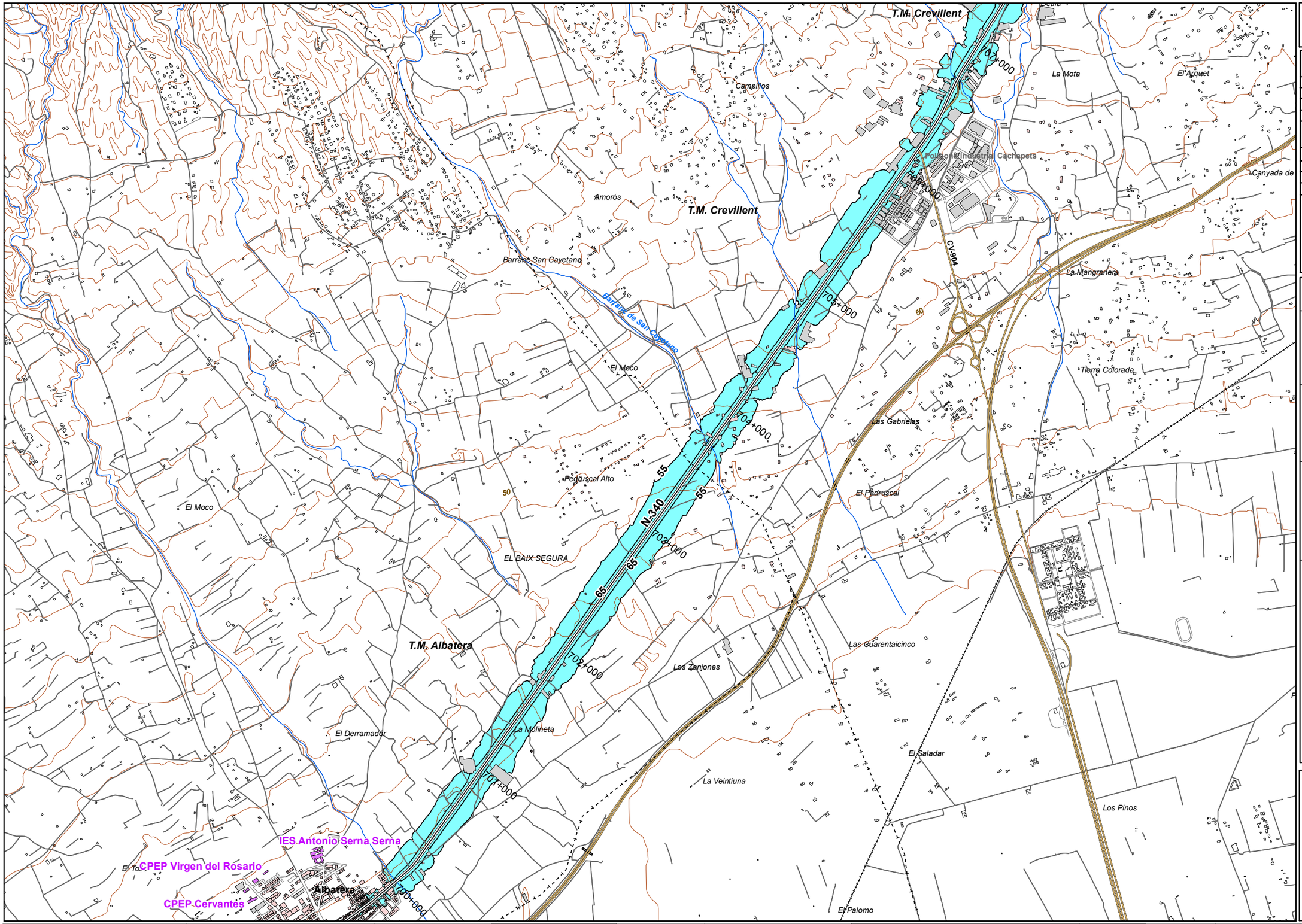

UNIDAD DE MAPA

3_N-340_1
(P.K. 685+690 - P.K. 731+050)

Superficies afectadas

Lden	Superficie (km^2)
>55 dB	14,85
>65 dB	3,77
>75 dB	0,26

Hospitales y colegios expuestos

Lden	Nº hospitales	Nº colegios
>55 dB	5	11
>65 dB	3	9
>75 dB	0	0

LEYENDA TEMÁTICA

Zona de afección

- Zona de afección
- Isófonas de 55, 65 y 75 dB

Barreras acústicas

- Pantalla acústica
- Dique de tierra

Tipos de edificio

- Uso residencial
- Uso sanitario o docente
- Uso industrial o comercial

Elementos cartográficos

- Eje de la UME
- Viaductos
- Túneles
- Carreteras
- Otras vías
- FFCC
- Curva de nivel maestra
- Curva de nivel
- Hidrografía
- Límite de provincia
- Límite de municipio
- Otros elementos cartográficos

MINUTA

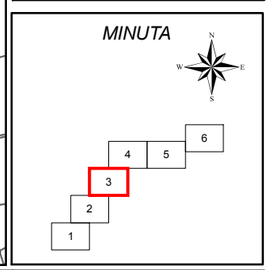

MINISTERIO DE FOMENTO	SECRETARÍA DE ESTADO DE PLANIFICACIÓN E INFRAESTRUCTURAS SECRETARÍA GENERAL DE INFRAESTRUCTURAS DIRECCIÓN GENERAL DE CARRETERAS	MAPAS ESTRATÉGICOS DE RUIDO DE LA RED DE CARRETERAS DEL ESTADO SEGUNDA FASE	EL INGENIERO DIRECTOR DEL ESTUDIO D. JESÚS RUBIO ALFÉREZ	CONSULTOR TÉCNICAS TERRITORIALES Y URBANAS, S.L.	AUTOR DEL ESTUDIO DÑA. NATALIA GARCÍA-PARDO	ESCALAS 1:25.000 UNE A3 ORIGINALES	TITULO COMPLEMENTARIO VALENCIA Y MURCIA	CLAVE EP4-E-222	Nº PLANO 2 HOJA 3 DE 6	FECHA 2013 Nº DE PÁGINA	DESIGNACIÓN MAPA DE ZONA DE AFECCIÓN

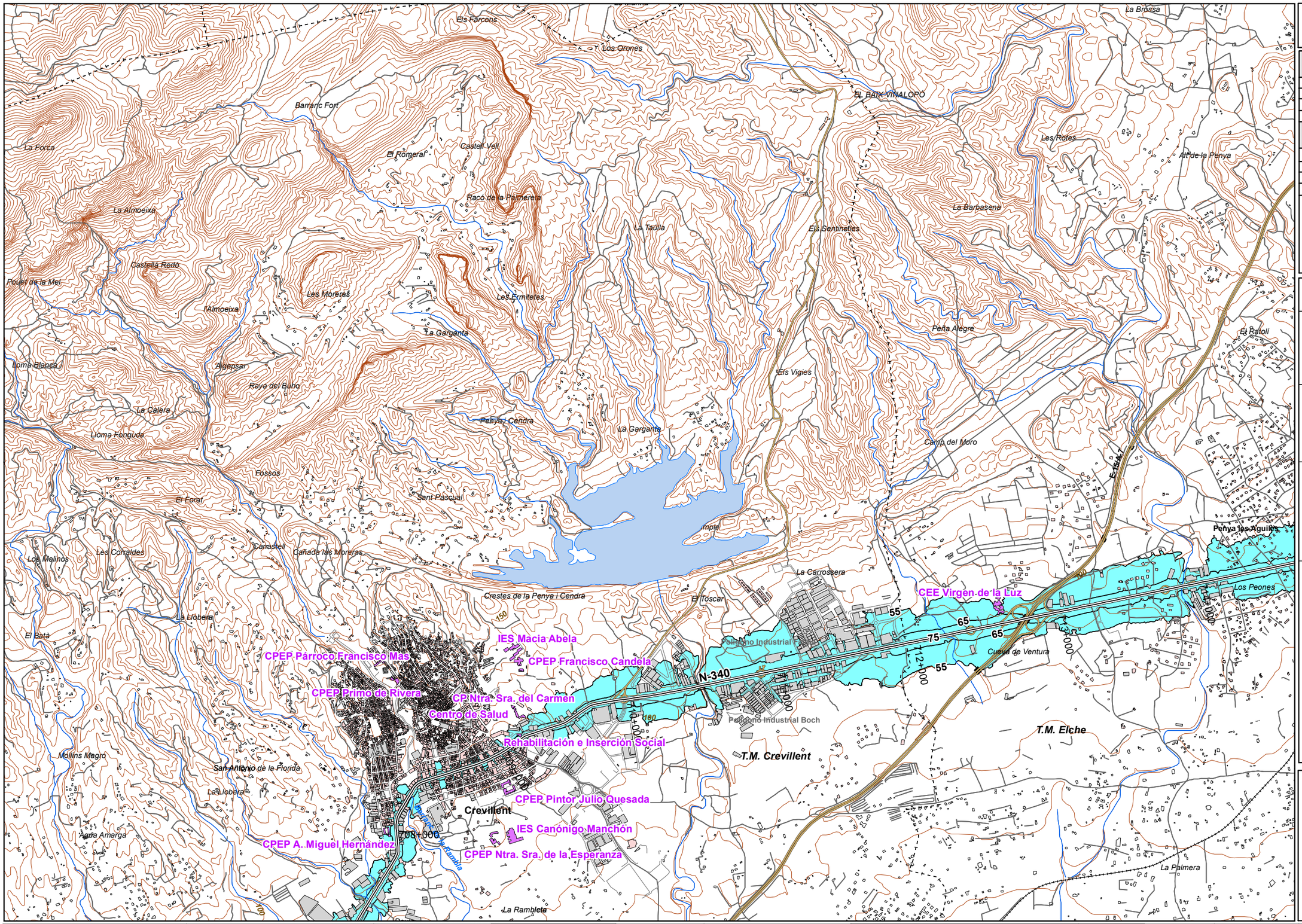

UNIDAD DE MAPA

3_N-340_1
(P.K. 685+690 - P.K. 731+050)

Superficies afectadas

Lden	Superficie (km^2)
>55 dB	14,85
>65 dB	3,77
>75 dB	0,26

Hospitales y colegios expuestos

Lden	Nº hospitales	Nº colegios
>55 dB	5	11
>65 dB	3	9
>75 dB	0	0

LEYENDA TEMÁTICA

Zona de afección

- Zona de afección
- Isófonas de 55, 65 y 75 dB

Barreras acústicas

- Pantalla acústica
- Dique de tierra

Tipos de edificio

- Uso residencial
- Uso sanitario o docente
- Uso industrial o comercial

Elementos cartográficos

- Eje de la UME
- Viaductos
- Túneles
- Carreteras
- Otras vías
- FFCC
- Curva de nivel maestra
- Curva de nivel
- Hidrografía
- Límite de provincia
- Límite de municipio
- Otros elementos cartográficos

MINUTA

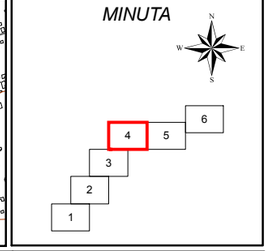

MINISTERIO DE FOMENTO	SECRETARÍA DE ESTADO DE PLANIFICACIÓN E INFRAESTRUCTURAS SECRETARÍA GENERAL DE INFRAESTRUCTURAS DIRECCIÓN GENERAL DE CARRETERAS	MAPAS ESTRATÉGICOS DE RUIDO DE LA RED DE CARRETERAS DEL ESTADO SEGUNDA FASE	EL INGENIERO DIRECTOR DEL ESTUDIO D. JESÚS RUBIO ALFÉREZ	CONSULTOR TT&T TÉCNICAS TERRITORIALES Y URBANAS S.L.	AUTOR DEL ESTUDIO DÑA. NATALIA GARCÍA-PARDO	ESCALAS 1:25.000 0 50 100 200 300 400 500 m UNE A3 ORIGINALES	TITULO COMPLEMENTARIO VALENCIA Y MURCIA	CLAVE EP4-E-222	Nº PLANO 2 HOJA 4 DE 6	FECHA 2013 Nº DE PÁGINA	DESIGNACIÓN MAPA DE ZONA DE AFECCIÓN

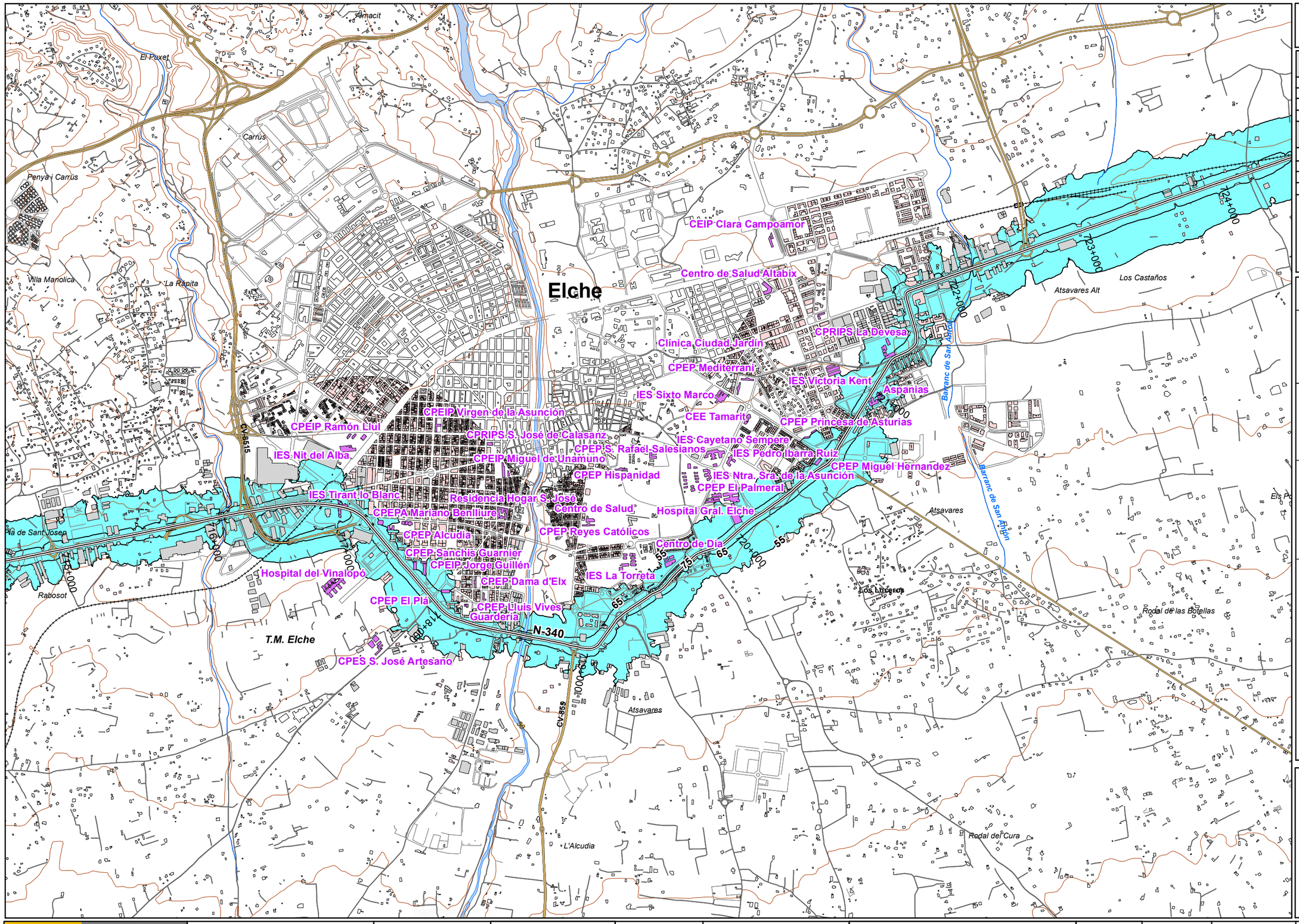

UNIDAD DE MAPA

3_N-340_1
(P.K. 685+690 - P.K. 731+050)

Superficies afectadas

Lden	Superficie (km^2)
>55 dB	14,85
>65 dB	3,77
>75 dB	0,26

Hospitales y colegios expuestos

Lden	Nº hospitales	Nº colegios
>55 dB	5	11
>65 dB	3	9
>75 dB	0	0

LEYENDA TEMÁTICA

Zona de afección

- Zona de afección
- Isófonas de 55, 65 y 75 dB

Barreras acústicas

- Pantalla acústica
- Dique de tierra

Tipos de edificio

- Uso residencial
- Uso sanitario o docente
- Uso industrial o comercial

Elementos cartográficos

- Eje de la UME
- Viaductos
- Túneles
- Carreteras
- Otras vías
- FFCC
- Curva de nivel maestra
- Curva de nivel
- Hidrografía
- Límite de provincia
- Límite de municipio
- Otros elementos cartográficos

MINUTA

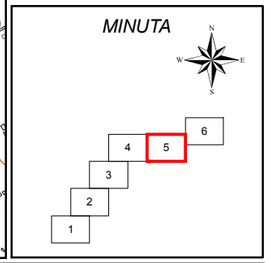

MINISTERIO DE FOMENTO SECRETARÍA DE ESTADO DE PLANIFICACIÓN E INFRAESTRUCTURAS SECRETARÍA GENERAL DE INFRAESTRUCTURAS DIRECCIÓN GENERAL DE CARRETERAS	MAPAS ESTRATÉGICOS DE RUIDO DE LA RED DE CARRETERAS DEL ESTADO SEGUNDA FASE	EL INGENIERO DIRECTOR DEL ESTUDIO D. JESÚS RUBIO ALFÉREZ	CONSULTOR TT&I TÉCNICAS TERRITORIALES Y URBANAS S.L.	AUTOR DEL ESTUDIO DÑA. NATALIA GARCÍA-PARDO	ESCALAS 1:25.000 UNE A3 ORIGINALES	TITULO COMPLEMENTARIO VALENCIA Y MURCIA	CLAVE EP4-E-222	Nº PLANO 2 HOJA 5 DE 6	FECHA 2013 Nº DE PÁGINA	DESIGNACIÓN MAPA DE ZONA DE AFECCIÓN

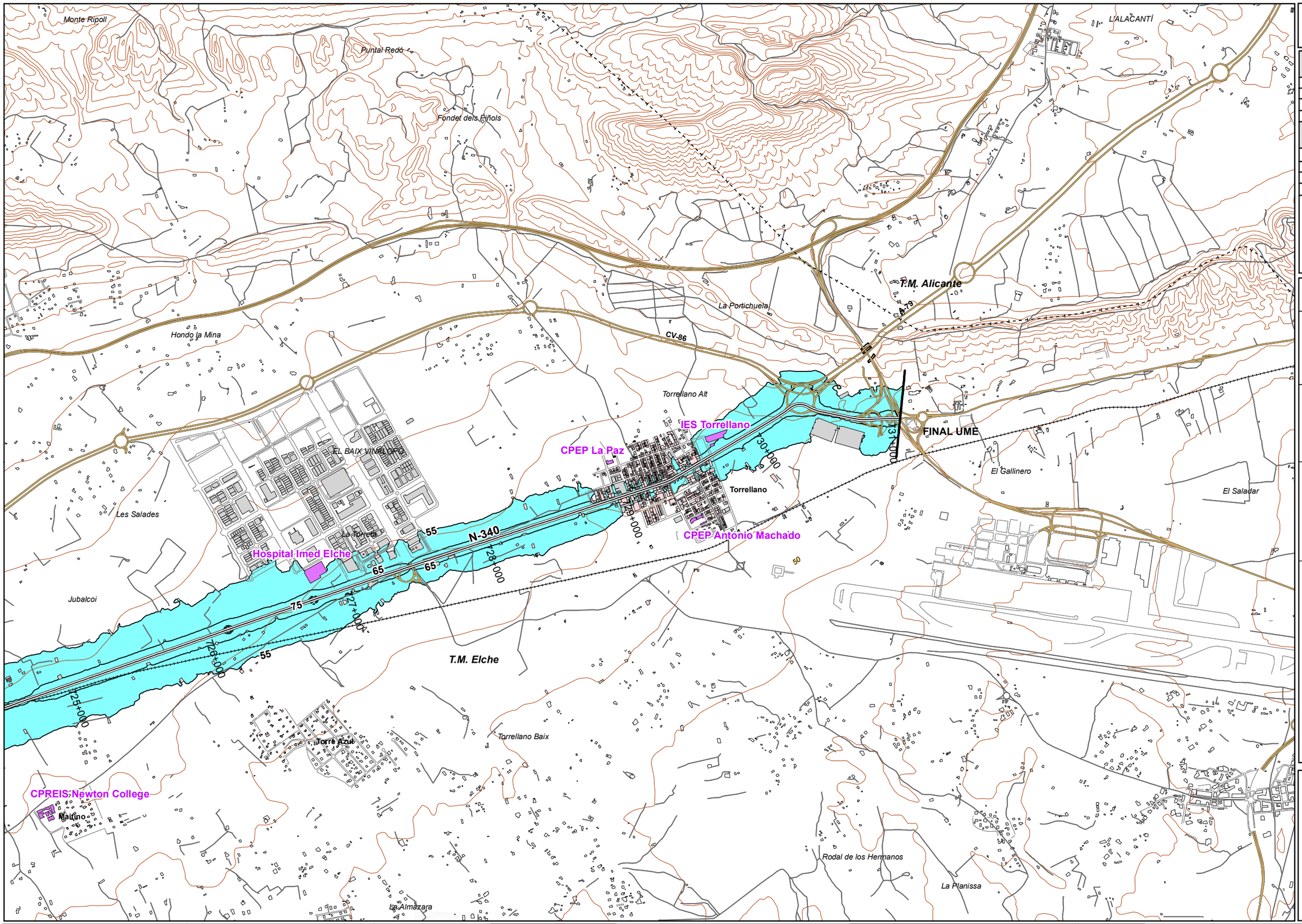

UNIDAD DE MAPA

3_N-340_1
(P.K. 685+690 - P.K. 731+050)

Superficies afectadas

Lden	Superficie (km^2)
>55 dB	14,85
>65 dB	3,77
>75 dB	0,26

Hospitales y colegios expuestos

Lden	Nº hospitales	Nº colegios
>55 dB	5	11
>65 dB	3	9
>75 dB	0	0

LEYENDA TEMÁTICA

Zona de afección

- Zona de afección
- Isófonas de 55, 65 y 75 dB

Barreras acústicas

- Pantalla acústica
- Dique de tierra

Tipos de edificio

- Uso residencial
- Uso sanitario o docente
- Uso industrial o comercial

Elementos cartográficos

- Eje de la UME
- Viaductos
- Túneles
- Carreteras
- Otras vías
- FFCC
- Curva de nivel maestra
- Curva de nivel
- Hidrografía
- Límite de provincia
- Límite de municipio
- Otros elementos cartográficos

MINUTA

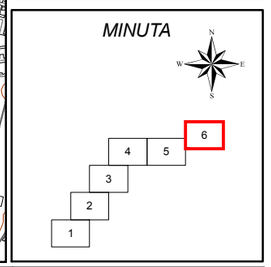

MINISTERIO DE FOMENTO SECRETARÍA DE ESTADO DE PLANIFICACIÓN E INFRAESTRUCTURAS SECRETARÍA GENERAL DE INFRAESTRUCTURAS DIRECCIÓN GENERAL DE CARRETERAS	MAPAS ESTRATÉGICOS DE RUIDO DE LA RED DE CARRETERAS DEL ESTADO SEGUNDA FASE	EL INGENIERO DIRECTOR DEL ESTUDIO D. JESÚS RUBIO ALFÉREZ	CONSULTOR TÉCNICAS TERRITORIALES Y URBANAS S.L.	AUTOR DEL ESTUDIO DÑA. NATALIA GARCÍA-PARDO	ESCALAS 1:25.000 UNE A3 ORIGINALES	TITULO COMPLEMENTARIO VALENCIA Y MURCIA	CLAVE EP4-E-222	Nº PLANO 2 HOJA 6 DE 6	FECHA 2013 Nº DE PÁGINA

DESIGNACIÓN
MAPA DE ZONA DE AFECCIÓN